LIBRARY
WEATHER BUREAU
P/Room
81
case 12
45241

Trieste. R. Istituto geofisico.

Bolettino giornaliero, Jan-Sept. 1924.

45241

DATE	ISSUED TO
	Fuchs, W

Digitized by the Internet Archive
in 2026

https://archive.org/details/bollettino-giornaliero-del-r-instituto-geofisico_january-1-september-19-1924

46442
agr

Ceased publication Sept. 19, 1924

45241
Room 81
Case 12

R. COMITATO TALASSOGRAFICO ITALIANO

BOLLETTINO GIORNALIER

1 Gennaio 1924

Telegramma meteorologico (ore 8)

STAZIONI	Pressione a 0° e al mare mm 700 +	Temperatura centigradi	Vento, direzione e forza (0—12)	Cielo (0—4)	Precipit. nelle 24 ore in mm.	Mare
Trieste	69	–	E 2	1	0	calmo
Pisino	67.3	-12	0	1	0	–
Pola	64.2	-3	E 0	2	0	calmo
Gorizia	65.4	-5	NE 1	2	0	–
Udine	65.4	-6	NE 1	2	0	–
Belluno	66.3	-9	NNW 0	0	0	–
Trento						
Venezia						
Milano	65.3	-2	N 1	2	0	–
Genova	64.9	1	ENE 1	4	0	l. mosso
Firenze	64.7	-4	N 0	3	0	–
Livorno	64.5	0	NE 0	4	0	agitato
Roma	65.5	-1	N 2	0	0	–
Napoli	66.9	0	ENE 1	2	0	–
Cagliari	65.5	8	NW 0	1	0	l. mosso
Taranto						
Messina	61.3	4	NNW 0	2	24	calmo
Palermo						

STAZIONI	Pressione a 0° e al mare mm 700 +	Temperatura centigradi	Vento, direzione e forza (0—12)	Cielo (0—4)	Precipit. nelle 24 ore in mm.	MARE
Parigi	66.0	3	NNE 2	piogg.	4	–
Londra	66.0	3	NW 2	piogg.	7	–
Vienna	62.4	-10	W 4	4	3	–
Madrid						
Budapest						
Stoccolma	66.0	-3	N 2	4	2	–
Copenhagen	67.0	-2	NNE 2	4	–	–
Lisbona						
Varsavia	60.0	-10	NE 0	nevi	–	–
Atene						
Praga						
Sofia						
Belgrado						
Amburgo	67.0	-6	SW 2	4	0	–
Zurigo	70.0	-7	NW 0	4	0	–
Lione	71.0	-4	~ 0	4	0	–
Bordeaux	70.0	8	WSW 0	piogg.	3	–
Brest	72.0	9	WNW 4	4	1	–
Valentia	72.0	9	SW 1	4	–	–
Mahon	59.0	-11	NW 2	piogg.	1	–
Algeri						
Tunisi						
Tangeri	70.0	8	~ 0	0	0	–
Malta						
Innsbruck	71.7	-13	~ 0	4	1	–
Lerwik	61.0	8	W 3	piogg.	7	–
Reykjavik						

Osservazioni meteorologiche in Trieste

Data 1924		Ora	Barometro ridotto al livello del mare	Termometro centigradi	Pressione del vapore acqueo	Umidità relativa (in %)	Cielo (0=sereno 10 = coperto)	Direzione del vento	Velocità del vento (km/ora)
Lunedì	31 - XII	18h	766.2 mm	-0°8	2.2	51	0	E	7
Martedì	1 I 24	8h	764.8	-3°0	1.9	50	4	ESE	8
"	" "	13h	762.9	2°2	2.2	41	3	SE	5

Lunedì 31 - XII

Temperatura massima: 0°9; temperatura minima: 3°2;
massima velocità del vento: 63 km/ora dalle 3h alle 4h.
pioggia caduta: 0 millimetri.
temperatura del mare alle 8h – ° –

Effemeridi per Trieste

DEL SOLE	DELLA LUNA
oggi tramonta ore: 16h 29m	oggi tram. ore: 12h 53m
domani leva ore: 7h 47m	domani leva ore: 2h 39m
domani tramonta ore: 16h 29m	domani tram. ore: 13h 29m

Servizio Aerologico

TRIESTE Ore 8 del 1 I 24	VENTO velocità e direzione	Al suolo	A 500 metri	A 1000 metri	A 2000 metri	A 3000 metri	A ... metri
		ESE 20 km/ora	– km/ora	– km/ora	– km/ora	– km/ora	– km/ora

Notizie sismiche

Notizie magnetiche

Trieste: *Declinazione:* 6° 30' W *inclinazione:* 61° 2'
Pola: „ 6° 17' „ „ 60° 20'
Zara: „ 6° 7' „ „ 59° 51'
Venezia: „ 7° 0' „ „ 61° 5'

Curve di marea per il Porto di Trieste (Scala 2 : 100)

riferite al livello del mare (circa cm. 105 sotto lo zero del Molo Sartorio)

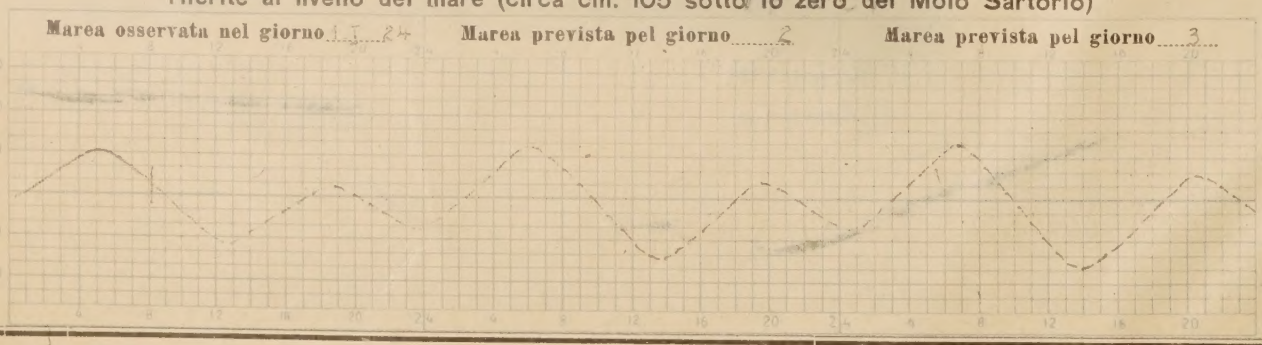

La marea prevista è calcolata tenendo conto anche delle variazioni degli elementi meteorologici.

Il tratto di linea, che interseca la curva di marea, separa la marea osservata da quella prevista.

L. Smolars & Nipote - Trieste — 26972. 10.1923.

DEL R. ISTITUTO GEOFISICO

TRIESTE, 1 Gennaio 1924

1 Gennaio 1924

Situazione meteorologica

(ore 8)

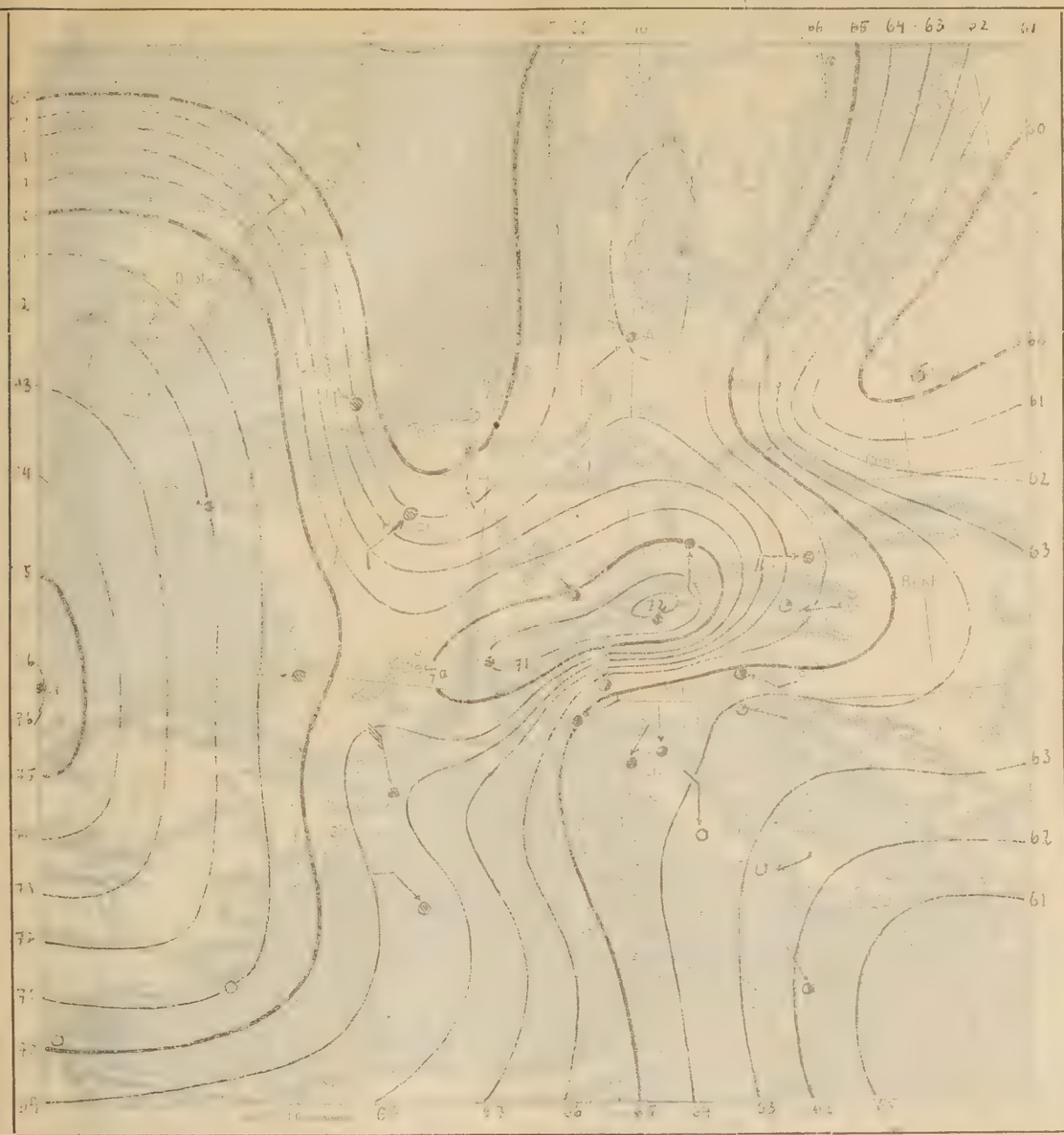

Spiegazioni

Le linee isobariche congiungono i luoghi ove la pressione atmosferica, ridotta alla temperatura di 0° ed al livello del mare, ha lo stesso valore.

Le freccie volano nella direzione del vento; il numero delle loro pennette, raddoppiato, indica la forza (scala Beaufort).

Le cifre presso le stazioni indicano la temperatura.

Mass. = area di maggior pressione atmosferica.

min. = area di minore pressione atmosferica.

Segni

- ○ cielo sereno.
- ◑ » mezzo coperto.
- ● » coperto.
- ≡ Nebbia;
- ◍ Pioggia;
- ✳ Neve;
- ▲ Grandine;
- < Lampi senza tuoni;
- ⟦ Temporale;
- ► Vento debole;
- » moderato;
- » forte;
- » fortissimo.

Curva della pressione barometrica per Trieste ridotta a 0° *(altit. m 7.5)*

Curva osservata:	Curva prevista:



Notizie sul tempo di ieri 31

Bello sull'alta Italia. —

Situazione generale alle ore 8 di oggi

Alta pressione a W d'Europa e sulle Alpi - Ciclone sul Mare Artico. —

Deduzioni generali

Condizioni favorevoli a bel tempo. —

PREVISIONI

dalla sera del 1.I.24 *alla sera del* 2

per Trieste, l'Istria ed il Friuli orientale:

Venti deboli vari per da ENE. — Cielo in prevalenza sereno. — Temp. da -2° a +3°. Mare legg. mosso. —

Previsioni per i prossimi ..... *giorni:*

(Firma) R. Alpago

Il Direttore: F. VERCELLI.

Transfer
National Archives
Jun. 7, 1937

Division of Maps
JUN 15 1937
Library of Congress

LIBRARY OF CONGRESS
FEB 21 1942
DUPLICATE
EXCHANGE

BOLLETTINO GIORNALIER

Telegramma meteorologico 1924 (ore 8)

STAZIONI	Pressione a 0° e al mare mm 700 +	Temperatura centigradi	Vento, direzione e forza (0—12)	Cielo (0—4)	Precipit. nelle 24 ore in mm.	Mare
Trieste	67·3	-2	NE. 2	1	0	l. mosso
Pisino	63·9	-1	~ 0	0	0	—
Pola	61·7	1	E. 2	0	—	calmo
Gorizia	62·9	-5	NE. 0	1	0	—
Udine	63·8	-5	N. 2	1	0	—
Belluno	64·7	-7	N. 1	0	0	—
Trento	61·3	-6	NE. 2	0	0	—
Venezia	62·5	-3	NNW. 1	4	0	l. mosso
Milano	63·6	-2	NE. 1	4	0	—
Genova	60·9	2	NNE. 4	2	0	mosso
Firenze	61·4	-1	NE. 0	0	0	—
Livorno	60·7	1	NE. 1	1	0	agitato
Roma	61·6	1	E. 3	4	0	—
Napoli	60·9	0	NE. 1	4	0	calmo
Cagliari	57·5	9	NW. 3	piogg.	—	l. mosso
Taranto	61·7	1	ENE. 1	2	0	—
Messina	60·0	5	SSW. 1	piogg.	gocce	calmo
Palermo						

STAZIONI	Pressione a 0° e al mare mm 700 +	Temperatura centigradi	Vento, direzione e forza (0—12)	Cielo (0—4)	Precipit. nelle 24 ore in mm.	MARE
Parigi	64·0	—	~ 0	piogg.	7	—
Londra	65·0	7	NW. 1	4	2	—
Vienna	65·0	-7	W. 2	4	2	—
Madrid						
Budapest						
Stoccolma	60·0	-4	N. -	4	2	—
Copenhagen	63·0	-5	N. 3	4	2	—
Lisbona						
Varsavia						
Atene						
Praga						
Sofia						
Belgrado						
Amburgo						
Zurigo	66·0	-4	E. 0	4	2	—
Lione	65·0	-1	~ 0	4	10	—
Bordeaux	69·0	8	W. 2	piogg.	7	—
Brest	69·0	8	NW. 1	4	2	—
Valentia	64·0	9	SW. 2	0	2	—
Mahon						
Algeri	65·0	10	WSW. 3	0	0	—
Tunisi	58·0	9	W. 2	piogg.	10	—
Tangeri	66·0	0	~ 0	0	0	—
Malta	53·0	8	SSE. 2	piogg.	2	—
Innsbruck	66·9	-11	~ 0	4	3	—
Lerwik	58·0	7	SW. 1	piogg.	2	—
Reykjavik						

Osservazioni meteorologiche in Trieste

Data 1924		Ora	Barometro ridotto al livello del mare	Termometro centigradi	Pressione del vapore acqueo	Umidità relativa (in %)	Cielo (0=sereno 10=coperto)	Direzione del vento	Velocità del vento (km/ora)
Martedì	1 - I	18h	761·1 mm	1°0	2·9	58	4	ESE	9
Mercoledì	2 - "	8h	762·3	-1°6	1·8	42	2	SE	11
— —	2 - "	13h	763·3	3°0	1·6	27	5	ESE	5

Martedì 1 - " Temperatura massima: 3°0; temperatura minima: -3°2;
massima velocità del vento: 14 km/ora dalle 21h alle 22h.
pioggia caduta: 0 millimetri.
temperatura del mare alle 8h °

Effemeridi per Trieste

DEL SOLE	DELLA LUNA
oggi tramonta ore: 16h30m	oggi tram. ore: 13h28m
domani leva ore: 7h47m	domani leva ore: 3h53m
domani tramonta ore: 16h31m	domani tram. ore: 14h11m

Servizio Aerologico

TRIESTE Ore 8 del 2 I	VENTO velocità e direzione	Al suolo	A 500 metri	A 1000 metri	A 2000 metri	A 3000 metri	A ... metri
		SE. 11·0 km/ora	— km/ora	— km/ora	— km/ora	— km/ora	— km/ora

Notizie sismiche

Notizie magnetiche

Trieste: *Declinazione:* 6°30' W *inclinazione:* 61°2'
Pola: " 6°17' " " 60°20'
Zara: " 6°7' " " 59°51'
Venezia: " 7°0' " " 61°5'

Curve di marea per il Porto di Trieste (Scala 2 : 100)

riferite al livello del mare (circa cm. 105 sotto lo zero del Molo Sartorio)

Marea osservata nel giorno 2 Marea prevista pel giorno 3 Marea prevista pel giorno 4



La marea prevista è calcolata tenendo conto anche delle variazioni degli elementi meteorologici.

Il tratto di linea, che interseca la curva di marea, separa la marea osservata da quella prevista.

L. Smolars & Nipote - Trieste — 26972. 10.1923.

2 Gennaio 1924

Situazione meteorologica

(ore 8)

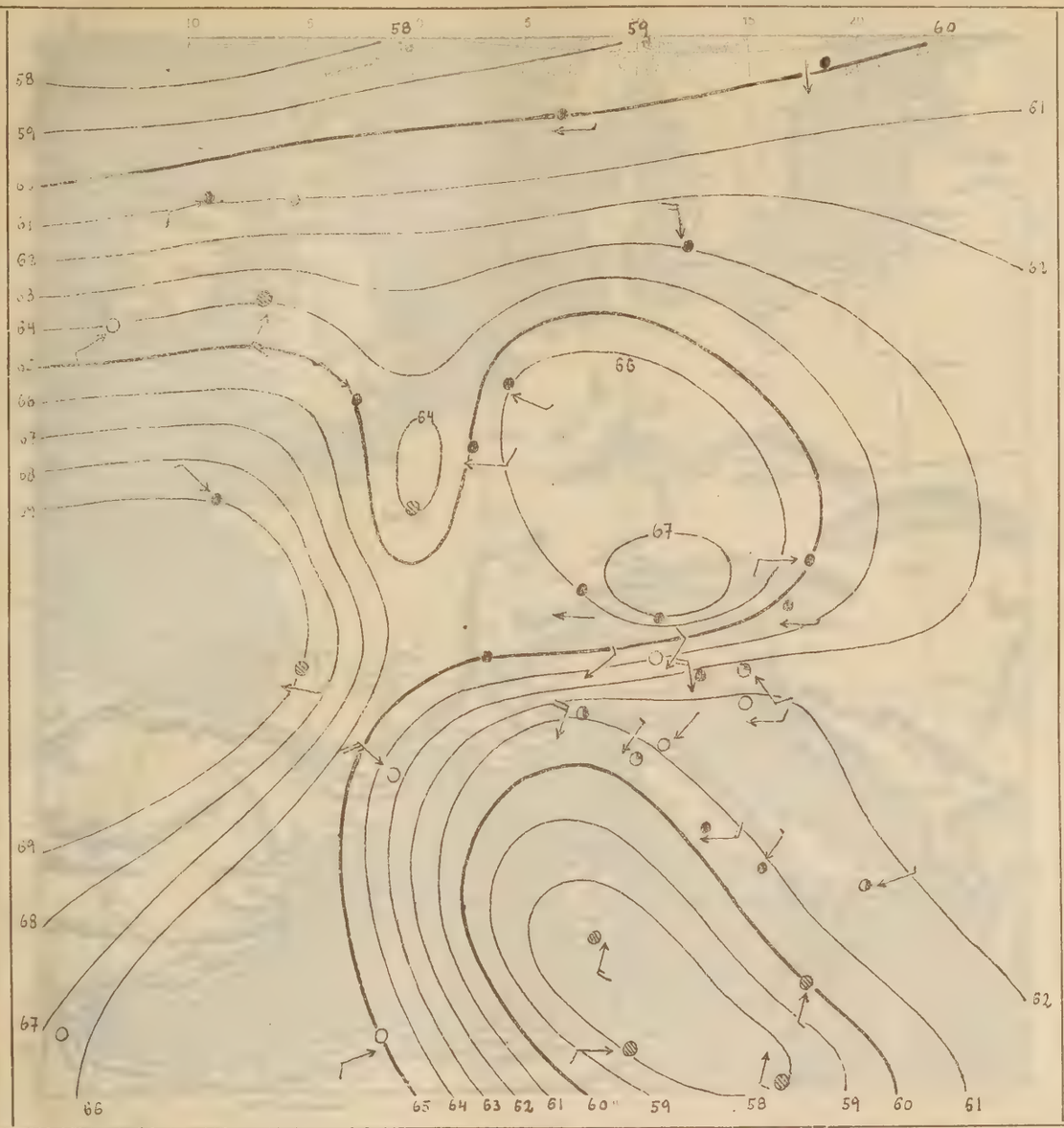

Spiegazioni

Le linee isobariche congiungono i luoghi ove la pressione atmosferica, ridotta alla temperatura di 0° ed al livello del mare, ha lo stesso valore.

Le freccie volano nella direzione del vento; il numero delle loro pennette, raddoppiato, indica la forza (scala Beaufort).

Le cifre presso le stazioni indicano la temperatura.

Mass. = area di maggior pressione atmosferica.

min. = area di minore pressione atmosferica.

Segni

- ○ cielo sereno.
- ◑ » mezzo coperto.
- ● » coperto.
- ═ Nebbia;
- ◍ Pioggia;
- ✳ Neve;
- ▲ Grandine;
- ⟨ Lampi senza tuoni;
- ⟨ Temporale;
- → Vento debole;
- → » moderato;
- → » forte;
- → » fortissimo.

Curva della pressione barometrica per Trieste ridotta a 0° *(altit. m 7·5)*

Curva osservata:	Curva prevista:

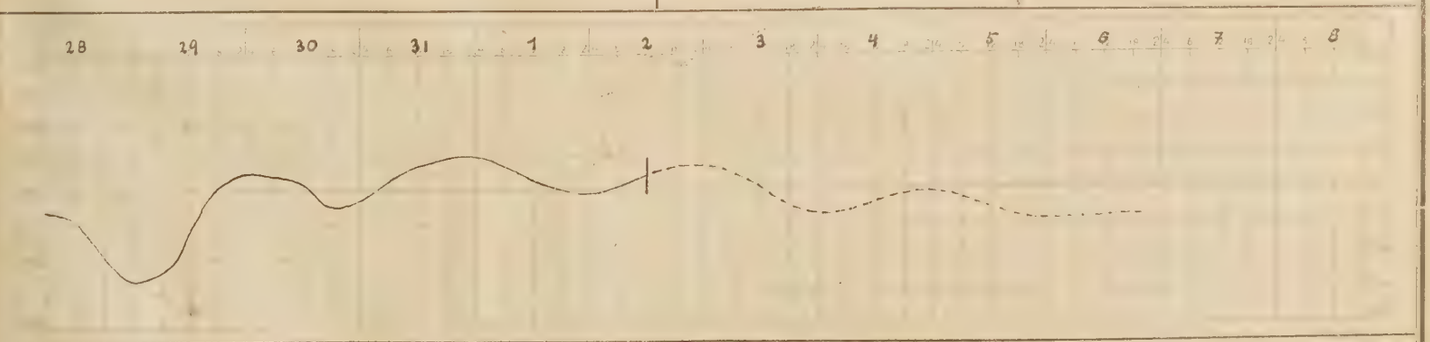

Notizie sul tempo di ieri 1

Cielo vario sull'alta Italia –

Situazione generale alle ore 8 di oggi

Alta pressione sul Golfo di Guascogna e sulle Alpi – Depressione a S d'Italia. –

Deduzioni generali

Situazione isobarica legg peggiorata –

Probabilità di perturbazioni. –

PREVISIONI

dalla sera del 2 *alla sera del* 3

per Trieste, l'Istria ed il Friuli orientale:

Venti deboli orientali – Cielo vario – Qualche annuvolamento – Temp. fra – 1° e + 4° – Mare quasi calmo. –

Previsioni per i prossimi ..... *giorni:*

(Firma) R. Alpago

Il Direttore: F. VERCELLI.

R. COMITATO TALASSOGRAFICO ITALIANO

BOLLETTINO GIORNALIER

192

Telegramma meteorologico (ore 8)

STAZIONI	Pressione a 0° e al mare mm 700 +	Temperatura centigradi	Vento, direzione e forza (0—12)	Cielo (0—4)	Precipit. nelle 24 ore in mm.	Mare
Trieste	[illegible]	[illegible]	[illegible]	[illegible]	[illegible]	[illegible]
Pisino	[illegible]	[illegible]	[illegible]	[illegible]	[illegible]	—
Pola	[illegible]	[illegible]	[illegible]	[illegible]	[illegible]	calmo
Gorizia	[illegible]	[illegible]	[illegible]	[illegible]		
Udine						
Belluno	[illegible]	[illegible]	[illegible]	[illegible]	[illegible]	—
Trento	[illegible]	[illegible]	[illegible]	[illegible]	[illegible]	—
Venezia	[illegible]	[illegible]	[illegible]	[illegible]	[illegible]	calmo
Milano	[illegible]	[illegible]	[illegible]	[illegible]	[illegible]	—
Genova	[illegible]	[illegible]	[illegible]	[illegible]	[illegible]	[illegible]
Firenze						
Livorno						[illegible]
Roma	[illegible]	[illegible]	[illegible]	[illegible]	[illegible]	—
Napoli	[illegible]	[illegible]	[illegible]	[illegible]	[illegible]	calmo
Cagliari						
Taranto	[illegible]	[illegible]	[illegible]	[illegible]	[illegible]	—
Messina	[illegible]	[illegible]	[illegible]	[illegible]	[illegible]	calmo
Palermo						

STAZIONI	Pressione a 0° e al mare mm 700 +	Temperatura centigradi	Vento, direzione e forza (0—12)	Cielo (0—4)	Precipit. nelle 24 ore in mm.	MARE
Parigi	[illegible]	[illegible]	[illegible]	[illegible]	[illegible]	—
Londra	[illegible]	[illegible]	[illegible]	[illegible]	[illegible]	—
Vienna	[illegible]	[illegible]	[illegible]	[illegible]	[illegible]	—
Madrid	[illegible]	[illegible]	[illegible]	[illegible]	[illegible]	—
Budapest						
Stoccolma	[illegible]	[illegible]	[illegible]	[illegible]	[illegible]	—
Copenhagen	[illegible]	[illegible]	[illegible]	[illegible]	[illegible]	—
Lisbona						
Varsavia	[illegible]	[illegible]	[illegible]	[illegible]	[illegible]	—
Atene	[illegible]	[illegible]	[illegible]	[illegible]	[illegible]	—
Praga	[illegible]	[illegible]	[illegible]	[illegible]	[illegible]	—
Sofia	[illegible]	[illegible]	[illegible]	[illegible]	[illegible]	—
Belgrado						
Amburgo	[illegible]	[illegible]	[illegible]	[illegible]	[illegible]	—
Zurigo	[illegible]	[illegible]	[illegible]	[illegible]	[illegible]	—
Lione	[illegible]	[illegible]	[illegible]	[illegible]	[illegible]	—
Bordeaux	[illegible]	[illegible]	[illegible]	[illegible]	[illegible]	—
Brest	[illegible]	[illegible]	[illegible]	[illegible]	[illegible]	—
Valentia	[illegible]	[illegible]	[illegible]	[illegible]	[illegible]	—
Mahon	[illegible]	[illegible]	[illegible]	[illegible]	[illegible]	—
Algeri	[illegible]	[illegible]	[illegible]	[illegible]	[illegible]	—
Tunisi	[illegible]	[illegible]	[illegible]	[illegible]	[illegible]	—
Tangeri	[illegible]	[illegible]	[illegible]	[illegible]	[illegible]	—
Malta	[illegible]	[illegible]	[illegible]	[illegible]	[illegible]	—
Innsbruck	[illegible]	[illegible]	[illegible]	[illegible]	[illegible]	—
Lerwik						
Reykjavik						

Osservazioni meteorologiche in Trieste

Data 192	Ora	Barometro ridotto al livello del mare	Termometro centigradi	Pressione del vapore acqueo	Umidità relativa (in %)	Cielo (0=sereno 10 = coperto)	Direzione del vento	Velocità del vento (km/ora)
Mercoledì 2 - I	18h	763 mm 2	1° 8	3·2	61	10	ENE	4
3 2 - "	8h	763 · 4	1° 0	3·4	68	7	E	5
	13h	763 . 9	3° 8	2·9	48	10	N	6

Temperatura massima: 3° 5 ; temperatura minima: −1° 6 ;
massima velocità del vento: 19 km/ora dalle 1h alle 2h.
pioggia caduta: 0 millimetri.
temperatura del mare alle 8h °

Effemeridi per Trieste

DEL SOLE	DELLA LUNA
oggi tramonta ore: 16h 31m	oggi tram. ore: 14h 11m
domani leva ore: 7h 47m	domani leva ore: 5h 5m
domani tramonta ore: 16h 32m	domani tram. ore: 14h 59m

Servizio Aerologico

TRIESTE Ore 8 del 2 - I	VENTO velocità e direzione	Al suolo	A 500 metri	A 1000 metri	A 2000 metri	A 3000 metri	A ... metri
		E. 5·0 km/ora	— km/ora	— km/ora	— km/ora	— km/ora	— km/ora

Notizie sismiche

Notizie magnetiche

Trieste: Declinazione: 6° 30' W inclinazione: 61° 2'
Pola: " 6° 17' " " 60° 20'
Zara: " 6° 7' " " 59° 51'
Venezia: " 7° 0' " " 61° 5'

Curve di marea per il Porto di Trieste (Scala 2 : 100)

riferite al livello del mare (circa cm. 105 sotto lo zero del Molo Sartorio)

Marea osservata nel giorno 3 Marea prevista pel giorno 4 Marea prevista pel giorno 5

La marea prevista è calcolata tenendo conto anche delle variazioni degli elementi meteorologici.

Il tratto di linea, che interseca la curva di marea, separa la marea osservata da quella prevista.

L. Smolars & Nipote - Trieste — 26972. 10.1923.

DEL R. ISTITUTO GEOFISICO

TRIESTE, 1 Gennaio 192

3 Gennaio 192 r.

Situazione meteorologica

(ore 8)

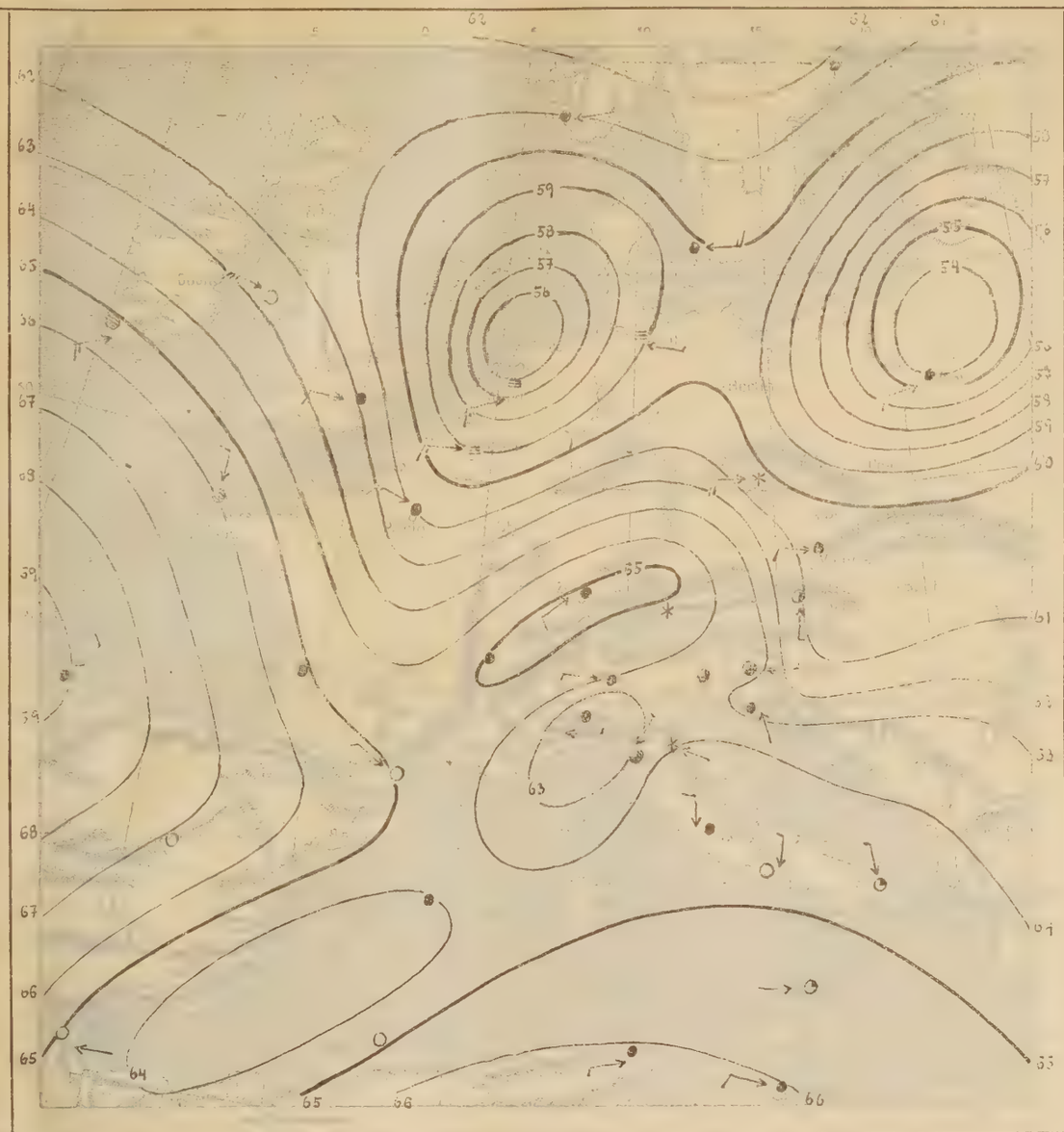

Spiegazioni

Le linee isobariche congiungono i luoghi ove la pressione atmosferica, ridotta alla temperatura di 0° ed al livello del mare, ha lo stesso valore.

Le freccie volano nella direzione del vento; il numero delle loro pennette, raddoppiato, indica la forza (scala Beaufort).

Le cifre presso le stazioni indicano la temperatura.

Mass. = area di maggior pressione atmosferica.

min. = area di minore pressione atmosferica.

Segni

- ○ cielo sereno.
- ◑ » mezzo coperto.
- ● » coperto.
- ≡ Nebbia;
- ● Pioggia;
- ✳ Neve;
- ▲ Grandine;
- ⟨ Lampi senza tuoni;
- ⟨ Temporale;
- → Vento debole;
- → » moderato;
- → » forte;
- → » fortissimo.

Curva della pressione barometrica per Trieste ridotta a 0° (altit. m 7·5)

Curva osservata:	Curva prevista:

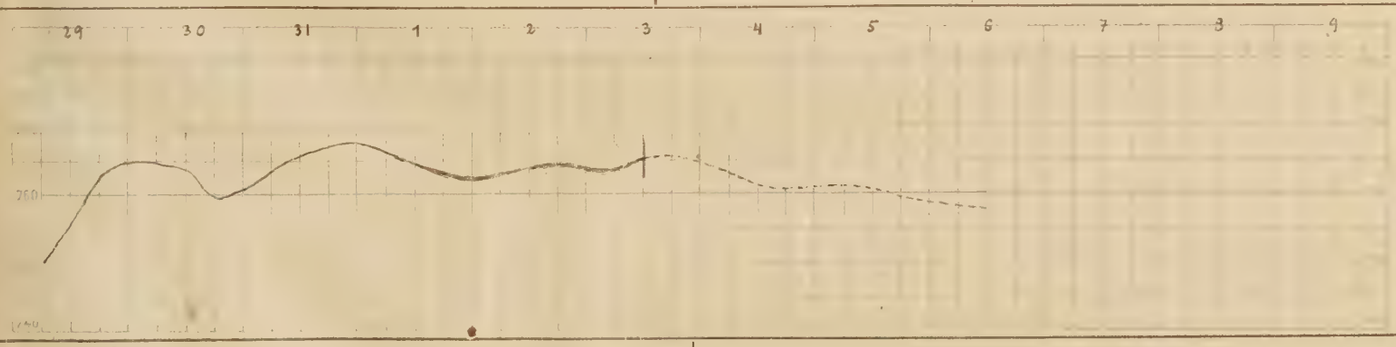

Notizie sul tempo di ieri 2

Cielo vario con prevalenza di coperto sulla Venezia Giulia.—

Situazione generale alle ore 8 di oggi

Alta pressione sulla Spagna - Cicloni sul Mare del Nord e sulla Polonia.—

Deduzioni generali

Condizioni sfavorevoli di tempo.—

PREVISIONI

dalla sera del 3 *alla sera del* 4

per Trieste, l'Istria ed il Friuli orientale:

Venti deboli vari - Cielo coperto e nebbioso - Qualche pioggia - Temp. fra 1° e 4° - Mare calmo.—

Previsioni per i prossimi ..... *giorni:*

(Firma) R. Alpago

Il Direttore: F. VERCELLI.

R. COMITATO TALASSOGRAFICO ITALIANO

BOLLETTINO GIORNALIER

4 gennaio 1924

Telegramma meteorologico (ore 8)

STAZIONI	Pressione a 0° e al mare mm 700 +	Temperatura centigradi	Vento, direzione e forza (0—12)	Cielo (0—4)	Precipit. nelle 24 ore in mm.	Mare
Trieste	[illegible]	[illegible]	[illegible]	[illegible]	[illegible]	[illegible]
Pisino	[illegible]	1	[illegible]	4	0	—
Pola	[illegible]	[illegible]	[illegible]	4	7	[illegible]
Gorizia	61·2	2	NE. 1	4	8	—
Udine	61·4	2	NE. 1	piogg.	9	—
Belluno	62·3	−3	WSW. 1	nevica	—	—
Trento	60·3	−3	N. 0	nevica	5	—
Venezia	54·6	2	NNE. 2	piogg.	4	mosso
Milano	61·3	0	NW. 1	nevica	5	—
Genova	58·0	0	NE. 8	piogg.	26	—
Firenze	56·3	3	S. 0	piogg.	5	—
Livorno	56·8	9	S. 2	4	4	agitato
Roma	60·7	9	S. 2	piogg.	6	—
Napoli	62·3	10	WSW. 6	4	6	calmo
Cagliari						
Taranto	65·9	6	E. 1	3	0	l. mosso
Messina	66·3	10	SW. 1	2	0	calmo
Palermo						

STAZIONI	Pressione a 0° e al mare mm 700 +	Temperatura centigradi	Vento, direzione e forza (0—12)	Cielo (0—4)	Precipit. nelle 24 ore in mm.	MARE
Parigi	[illegible]	−2	~ 0	0	0	—
Londra	67·0	[illegible]	SSW. 1	[illegible]	0	—
Vienna	60·1	3	W. 3	piogg.	10	—
Madrid	67·0	2	NE. 1	0	0	—
Budapest						
Stoccolma	63·0	−10	N. 2	4	2	—
Copenhagen	66·0	3	NNW. 3	4	0	—
Lisbona						
Varsavia	64·0	−15	W. 2	4	—	—
Atene						
Praga	63·0	−6	NW. 1	nevica	2	—
Sofia						
Belgrado						
Amburgo	69·0	−9	NE. 1	nebb.	0	—
Zurigo	65·0	0	NW. 0	4	10	—
Lione	65·0	1	NNW. 2	4	7	—
Bordeaux	66·0	3	~ 0	4	2	—
Brest	65·0	10	N. 2	piogg.	7	—
Valentia	65·0	11	SSW. 1	4	1	—
Mahon	63·0	11	NE. 1	4	0	—
Algeri	63·0	12	W. 1	0	0	—
Tunisi	64·0	9	SW. 2	nebb.	1	—
Tangeri	63·0	9	~ 0	4	2	—
Malta	67·0	11	SSW. 1	4	0	—
Innsbruck	62·7	−3	~ 0	4	3	—
Lerwik	65·0	6	NNW. 2	4	2	—
Reykjavik	45·0	1	S. 2	4	2	—

Osservazioni meteorologiche in Trieste

Data		Ora	Barometro ridotto al livello del mare	Termometro centigradi	Pressione del vapore acqueo	Umidità relativa (in %)	Cielo (0 = sereno 10 = coperto)	Direzione del vento	Velocità del vento (km/ora)
Giovedì	3 - I	18h	764mm·1	3°2	3·8	65	10	N	2
Venerdì	4 - "	8h	759·7	5°7	6·1	88	10	E	8
	4 - "	13h	759·2	5°7	5·5	82	10	ENE	26

Giovedì 3 - " Temperatura massima: 3°9; temperatura minima: 0°6;
massima velocità del vento: 8 km/ora dalle 20h alle 21h.
pioggia caduta: 0 millimetri.
temperatura del mare alle 8h ... °

Effemeridi per Trieste

DEL SOLE	DELLA LUNA
oggi tramonta ore: 16h32m	oggi tram. ore: 14h59m
domani leva ore: 7h47m	domani leva ore: 6h14m
domani tramonta ore: 16h33m	domani tram. ore: 15h54m

Servizio Aerologico

TRIESTE Ore 8 del 4/I	VENTO velocità e direzione	Al suolo	A 500 metri	A 1000 metri	A 2000 metri	A 3000 metri	A ... metri
		E. 8·0 km/ora	— km/ora	— km/ora	— km/ora	— km/ora	— km/ora

Notizie sismiche

Notizie magnetiche

Trieste: Declinazione: 6°30' W inclinazione: 61°2'
Pola: " 6°17' " " 60°20'
Zara: " 6°7' " " 59°51'
Venezia: " 7°0' " " 61°5'

Curve di marea per il Porto di Trieste (Scala 2 : 100)

riferite al livello del mare (circa cm. 105 sotto lo zero del Molo Sartorio)

Marea osservata nel giorno 4 Marea prevista pel giorno 5 Marea prevista pel giorno 6

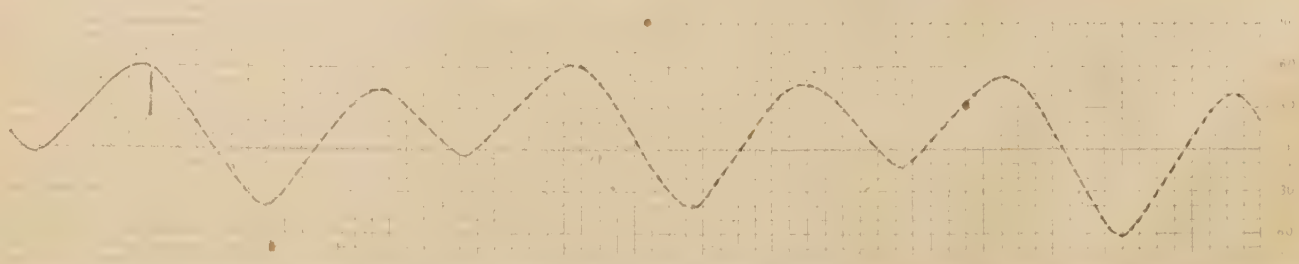

La marea prevista è calcolata tenendo conto anche delle variazioni degli elementi meteorologici.

Il tratto di linea, che interseca la curva di marea, separa la marea osservata da quella prevista.

L. Smolars & Nipote - Trieste — 26972, 10.1923.

4 Gennaio 1924

Situazione meteorologica

(ore 8)



Spiegazioni

Le linee isobariche congiungono i luoghi ove la pressione atmosferica, ridotta alla temperatura di 0° ed al livello del mare, ha lo stesso valore.

Le freccie volano nella direzione del vento; il numero delle loro pennette, raddoppiato, indica la forza (scala Beaufort).

Le cifre presso le stazioni indicano la temperatura.

Mass. = area di maggior pressione atmosferica.

min. = area di minore pressione atmosferica.

Segni

- cielo sereno.
- » mezzo coperto.
- » coperto.
- Nebbia;
- Pioggia;
- Neve;
- Grandine;
- Lampi senza tuoni;
- Temporale;
- Vento debole;
- » moderato;
- » forte;
- » fortissimo.

Curva della pressione barometrica per Trieste ridotta a 0° *(altit. m. 7.5)*

Curva osservata:	Curva prevista:



Notizie sul tempo di ieri 3

Generalmente coperto sulla Venezia Giulia.—

Situazione generale alle ore 8 di oggi

Alta pressione sull'Europa centrale e a SE d'Italia — Ciclone sull'Alto Adriatico.—

Deduzioni generali

Condizioni favorevoli a maltempo.—

PREVISIONI

dalla sera del 4 *alla sera del* 5

per Trieste, l'Istria ed il Friuli orientale:

Venti deboli vari - Cielo coperto e nebbioso - Pioggia

Temp. Fra 3° e 6° - Mare legg. mosso.—

Previsioni per i prossimi ..... *giorni:*

(Firma) R. Alpago

Il Direttore: F. VERCELLI.

5 gennaio 1924

Telegramma meteorologico (ore 8)

STAZIONI	Pressione a 0° e al mare mm 700 +	Temperatura centigradi	Vento, direzione e forza (0—12)	Cielo (0—4)	Precipit. nelle 24 ore in mm.	Mare
Trieste	61·9	2	ENE. 4	4	14	agitato
Pisino						
Pola	58·3	4	ENE. 4	3	13	agitato
Gorizia	63·0	−3	0	pioggia	1	—
Udine	63·5	2	SE. 1	4	0	—
Belluno	64·2	−1	WNW. 1	4	0	—
Trento	69·8	2	W. 1	1	0	—
Venezia	62·6	5	NE. 2	4	13	agitato
Milano	64·0	−4	NE. 1	pioggia	10	—
Genova	62·0	4	ENE. 3	0	0	l. mosso
Firenze	60·6	2	NE. 0	2	12	—
Livorno	[illegible]	4	E. 1	1	0	agitato
Roma	60·1	7	N. 2	4	0	—
Napoli	60·0	3	NNW. 0	4	16	calmo
Cagliari	62·3	3	NW. 3	1	—	l. mosso
Taranto	60·0	14	W. 2	3	0	mosso
Messina	62·8	15	SSW. 1	3	0	q. calmo
Palermo	61·9	14	~ 0	2	0	agitato

STAZIONI	Pressione a 0° e al mare mm 700 +	Temperatura centigradi	Vento, direzione e forza (0—12)	Cielo (0—4)	Precipit. nelle 24 ore in mm.	MARE
Parigi	70·0	8	NE. 0	4	0	—
Londra	72·0	−2	SSE. 1	0	0	—
Vienna	69·7	−9	NW. 1	2	0	—
Madrid						
Budapest						
Stoccolma	67·0	−3	NW. 2	4	0	—
Copenhagen	71·0	−10	SW. 1	0	0	—
Lisbona						
Varsavia	66·0	−8	W. 3	4	14	—
Atene	68·0	7	ENE. 0	4	—	—
Praga	71·0	−2	SSW. 1	4	2	—
Sofia						
Belgrado	63·0	0	~ 0	4	—	—
Amburgo	71·0	−4	WSW. 2	nebb.	0	—
Zurigo	70·0	−3	NE. 2	4	2	—
Lione	63·0	0	SSE. 2	4	2	—
Bordeaux	67·0	−2	NNE. 1	nebb.	10	—
Brest	68·0	5	E. 4	0	1	—
Valentia	63·0	7	—	4	4	—
Mahon	63·0	7	N. 2	4	0	—
Algeri						
Tunisi						
Tangeri	64·0	6	SW. 1	4	4	—
Malta	64·0	14	SSW. 2	4	0	—
Innsbruck	67·2	−7	~ 0	4	1	—
Lerwik	60·0	7	SW. 2	4	1	—
Reykjavik	57·0	0	SSW. 1	4	4	—

Osservazioni meteorologiche in Trieste

Data 1924		Ora	Barometro ridotto al livello del mare	Termometro centigradi	Pressione del vapore acqueo	Umidità relativa (in %)	Cielo (0=sereno 10=coperto)	Direzione del vento	Velocità del vento (km/ora)
Venerdì	4 - I	18h	759 mm 2	6° 8	4.3	58	10	ENE	46
Sabato	5 - "	8h	761 . 9	2° 2	2·9	54	10	ENE	55
— " —	5 - "	13h	764 . 3	1° 4	2·3	45	7	ENE	58

Venerdì 4 - "

Temperatura massima: 7° 1 ; temperatura minima: 3° 5 ;
massima velocità del vento: 64 km/ora dalle 22h alle 23h.
pioggia caduta: 18·3 millimetri.
temperatura del mare alle 8h °

Effemeridi per Trieste

DEL SOLE	DELLA LUNA
oggi tramonta ore: 16h 33m	oggi tram. ore: 15h 54m
domani leva ore: 7h 47m	domani leva ore: 7h 16m
domani tramonta ore: 16h 34m	domani tram ore: 16h 55m

Servizio Aerologico

TRIESTE Ore 8 del 5 I	VENTO velocità e direzione	Al suolo	A 500 metri	A 1000 metri	A 2000 metri	A 3000 metri	A ... metri
		ENE. 55·0 km/ora	— km/ora	— km/ora	— km/ora	— km/ora	— km/ora

Notizie sismiche

Notizie magnetiche

Trieste: Declinazione: 6°30' W inclinazione: 61°2'
Pola: " 6°17' " " 60°20'
Zara: " 6° 7' " " 59°51'
Venezia: " 7° 0' " " 61°5'

Curve di marea per il Porto di Trieste (Scala 2 : 100)

riferite al livello del mare (circa cm. 105 sotto lo zero del Molo Sartorio)

Marea osservata nel giorno 5 Marea prevista pel giorno 6 Marea prevista pel giorno 7

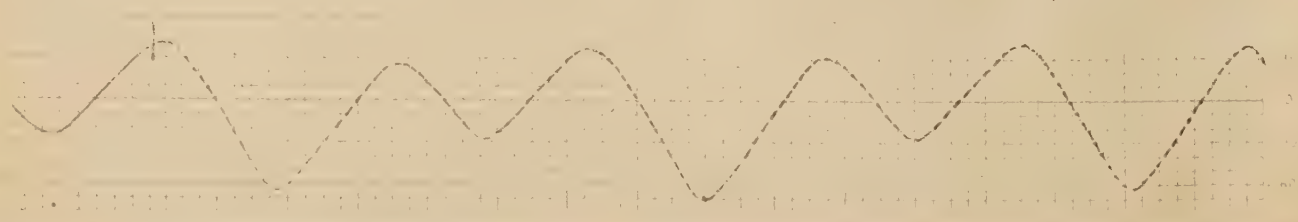

La marea prevista è calcolata tenendo conto anche delle variazioni degli elementi meteorologici.

Il tratto di linea, che interseca la curva di marea, separa la marea osservata da quella prevista.

L. Smolars & Nipote - Trieste — 26972. 10.1923.

DEL R. ISTITUTO GEOFISICO

TRIESTE, 5 Gennaio 1924

5 Gennaio 1924

Situazione meteorologica

(ore 8)

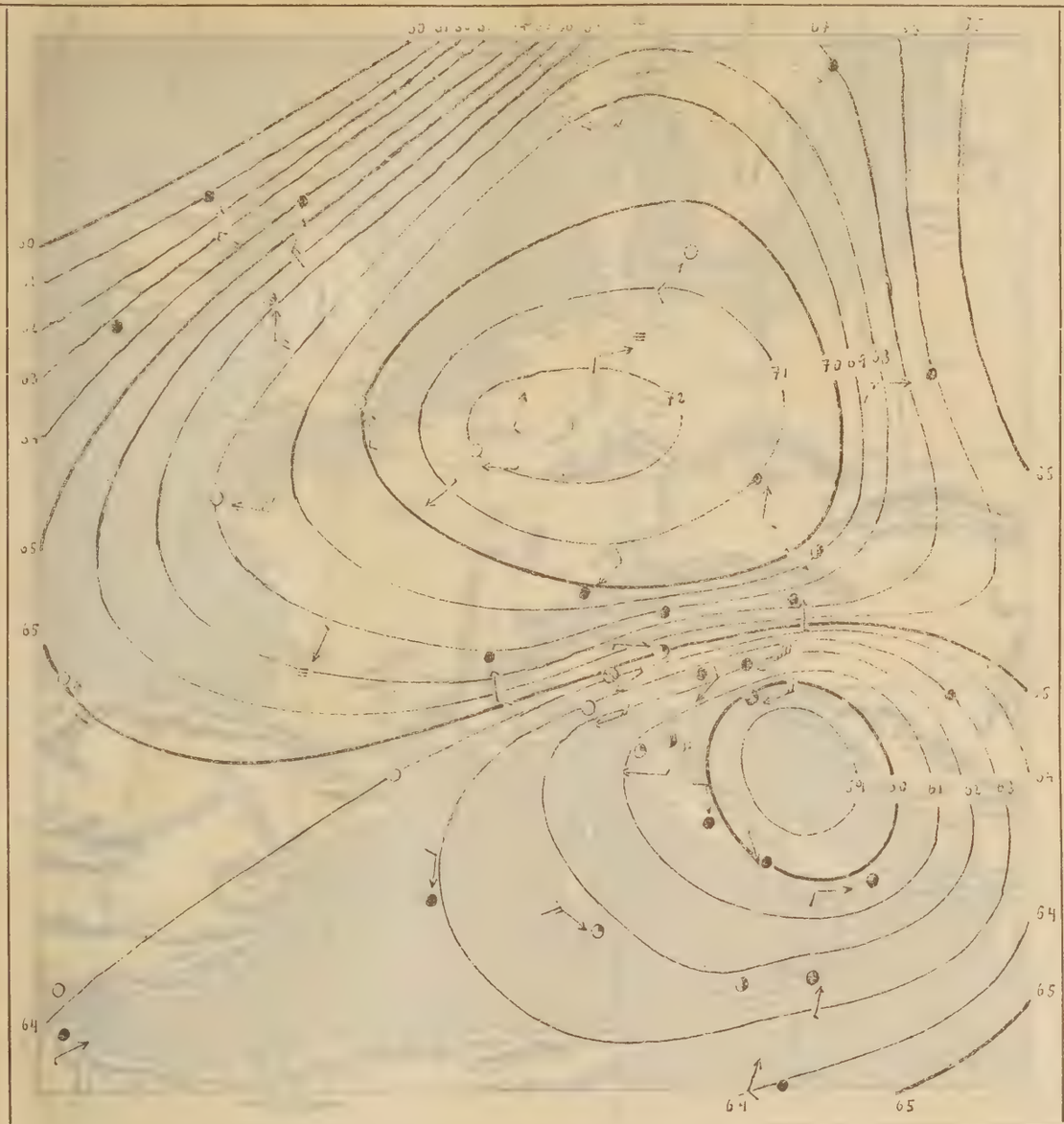

Spiegazioni

Le linee isobariche congiungono i luoghi ove la pressione atmosferica, ridotta alla temperatura di 0° ed al livello del mare, ha lo stesso valore.

Le freccie volano nella direzione del vento; il numero delle loro pennette, raddoppiato, indica la forza (scala Beaufort).

Le cifre presso le stazioni indicano la temperatura.

Mass. = area di maggior pressione atmosferica.

min. = area di minore pressione atmosferica.

Segni

- ○ cielo sereno.
- ◑ » mezzo coperto.
- ● » coperto.
- ≡ Nebbia;
- Pioggia;
- ✳ Neve;
- ▲ Grandine;
- Lampi senza tuoni;
- Temporale;
- Vento debole;
- » moderato;
- » forte;
- » fortissimo.

Curva della pressione barometrica per Trieste ridotta a 0° (altit. m 7.5)

Curva osservata:	Curva prevista:

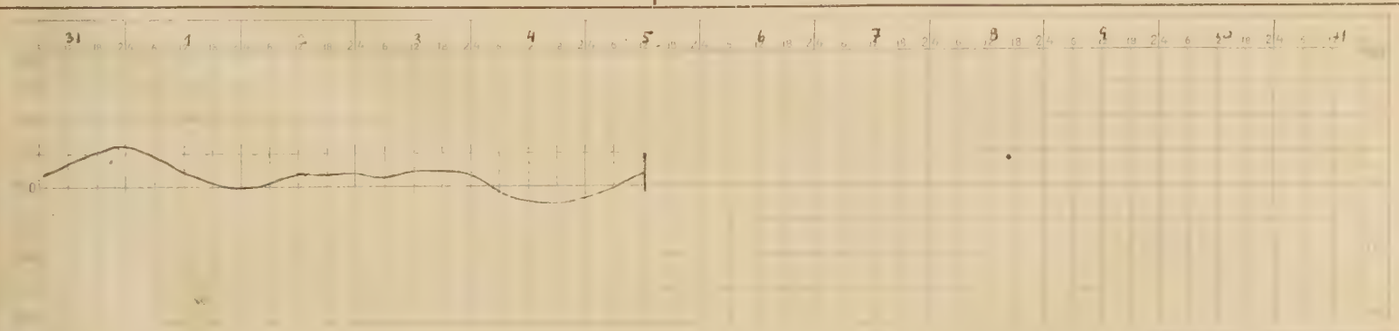

Notizie sul tempo di ieri 4

Coperto e piovoso sull'alta Italia. —

Situazione generale alle ore 8 di oggi

Alta pressione sull'Europa Centrale - Ciclone sull'Adriatico. —

Deduzioni generali

Situazione isobarica alquanto migliorata - Condizioni favorevoli a bora. —

PREVISIONI

dalla sera del 5 *alla sera del* 6

per Trieste, l'Istria ed il Friuli orientale:

Raffiche da ENE - Cielo vario poi sereno - Temp. fra 1° e 5°. Mare agitato. —

Previsioni per i prossimi ..... *giorni:*

(Firma) R. Stiaggi

Il Direttore: F. VERCELLI.

R. COMITATO TALASSOGRAFICO ITALIANO

BOLLETTINO GIORNALIER

7 Gennaio 1924

Telegramma meteorologico (ore 8)

STAZIONI	Pressione a 0° e al mare mm 700 +	Temperatura centigradi	Vento, direzione e forza (0—12)	Cielo (0—4)	Precipit. nelle 24 ore in mm.	Mare
Trieste	[illegible]	[illegible]	SE. 1	2	0	q.calmo
Pisino						
Pola	[illegible]	[illegible]	WNW. 2	0	0	q.calmo
Gorizia	64·0	−3	NNE. 0	3	0	—
Udine	63·9	−3	NE. 1	3	0	—
Belluno	[illegible]	[illegible]	NNW. 1	1	[illegible]	—
Trento	62·8	—	—	—	—	—
Venezia	63·6	−7	WSW. 0	3	0	q.calmo
Milano	64·9	−3	W. 1	4	0	—
Genova	62·3	6	SE. 2	3	0	mosso
Firenze	64·1	−3	NE. 0	0	0	—
Livorno	65·5	2	E. 0	0	0	agitato
Roma	[illegible]	0	N. 2	0	0	—
Napoli						
Cagliari	65·0	9	NW. 3	0	0	q.calmo
Taranto	60·8	3	WNW. 1	1	0	mosso
Messina	62·2	11	—	2	23	calmo
Palermo	64·1	8	W. 1	4	14	mosso

STAZIONI	Pressione a 0° e al mare mm 700 +	Temperatura centigradi	Vento, direzione e forza (0—12)	Cielo (0—4)	Precipit. nelle 24 ore in mm.	MARE
Parigi	60·0	−5	—	0	0	—
Londra	53·0	1	[illegible] 0	0	0	—
Vienna						
Madrid						
Budapest						
Stoccolma	63·0	−6	—	4	0	—
Copenhagen	63·0	−3	E. 1	0	1	—
Lisbona						
Varsavia	66·0	−20	SSW. 2	nevica	—	—
Atene						
Praga	65·0	−5	WSW. 1	nevica	1	—
Sofia						
Belgrado						
Amburgo						
Zurigo	66·0	−6	NE. 0	4	0	—
Lione	63·0	−6	~ 0	0	0	—
Bordeaux	58·0	2	S. 3	0	0	—
Brest	54·0	8	SE. 4	piogg.	—	—
Valentia	51·0	5	E. 1	4	4	—
Mahon						
Algeri	65·0	8	~ 0	0	2	—
Tunisi	66·0	5	~ 0	0	4	—
Tangeri						
Malta	62·0	12	NNW. 5	4	—	—
Innsbruck						
Lerwik	58·0	7	SSE. 6	0	0	—
Reykjavik						

Osservazioni meteorologiche in Trieste

Data 1924		Ora	Barometro ridotto al livello del mare	Termometro centigradi	Pressione del vapore acqueo	Umidità relativa (in %)	Cielo (0=sereno 10=coperto)	Direzione del vento	Velocità del vento (km/ora)
Domenica	6 - I	18h	766 mm 5	0° 9	1·7	34	0	E	15
Lunedì	7 - "	8h	762 · 9	−0° 7	2·0	45	4	SE	5
— " —	7 - "	13h	761 · 1	3° 6	3·3	55	2	SE	5

Domenica 6 - " Temperatura massima: 2° 3 ; temperatura minima: −1° 9 ;
massima velocità del vento: 31 km/ora dalle 4h alle 5h.
pioggia caduta: 0 millimetri.
temperatura del mare alle 8h °

Effemeridi per Trieste

DEL SOLE	DELLA LUNA
oggi tramonta ore: 16h 35m	oggi tram. ore: 18h 2m
domani leva ore: 7h 46m	domani leva ore: 8h 56m
domani tramonta ore: 16h 37m	domani tram. ore: 19h 10m

Servizio Aerologico

TRIESTE Ore 8 del 7/I	VENTO velocità e direzione	Al suolo	A 500 metri	A 1000 metri	A 2000 metri	A 3000 metri	A ... metri
		SE. 5·0 km/ora	— km/ora	— km/ora	— km/ora	— km/ora	— km/ora

Notizie sismiche

Notizie magnetiche

Trieste: *Declinazione:* 6°30' W *inclinazione:* 61°2'
Pola: " 6°17' " " 60°20'
Zara: " 6°7' " " 59°51'
Venezia: " 7°0' " " 61°5'

Curve di marea per il Porto di Trieste (Scala 2 : 100)

riferite al livello del mare (circa cm. 105 sotto lo zero del Molo Sartorio)

Marea osservata nel giorno 7 Marea prevista pel giorno 8 Marea prevista pel giorno 9

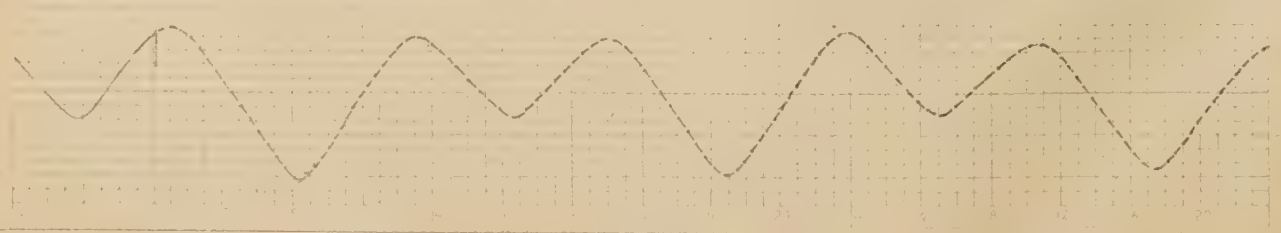

La marea prevista è calcolata tenendo conto anche delle variazioni degli elementi meteorologici.

Il tratto di linea, che interseca la curva di marea, separa la marea osservata da quella prevista.

L. Smolars & Nipote - Trieste — 26972. 10.1923.

DEL R. ISTITUTO GEOFISICO

TRIESTE, 7 Gennaio 1924

7 Gennaio 1924

Situazione meteorologica

(ore 8)

Spiegazioni

Le linee isobariche congiungono i luoghi ove la pressione atmosferica, ridotta alla temperatura di 0° ed al livello del mare, ha lo stesso valore.

Le freccie volano nella direzione del vento; il numero delle loro pennette, raddoppiato, indica la forza (scala Beaufort).

Le cifre presso le stazioni indicano la temperatura.

Mass. = area di maggior pressione atmosferica.

min. = area di minore pressione atmosferica.

Segni

- ○ cielo sereno.
- ◑ » mezzo coperto.
- ● » coperto.
- ≡ Nebbia;
- ◍ Pioggia;
- ✳ Neve;
- ▲ Grandine;
- ⟨ Lampi senza tuoni;
- ⟨ Temporale;
- → Vento debole;
- → » moderato;
- → » forte;
- → » fortissimo.

Curva della pressione barometrica per Trieste ridotta a 0° *(altit. m 7.5)*

Curva osservata:	Curva prevista:

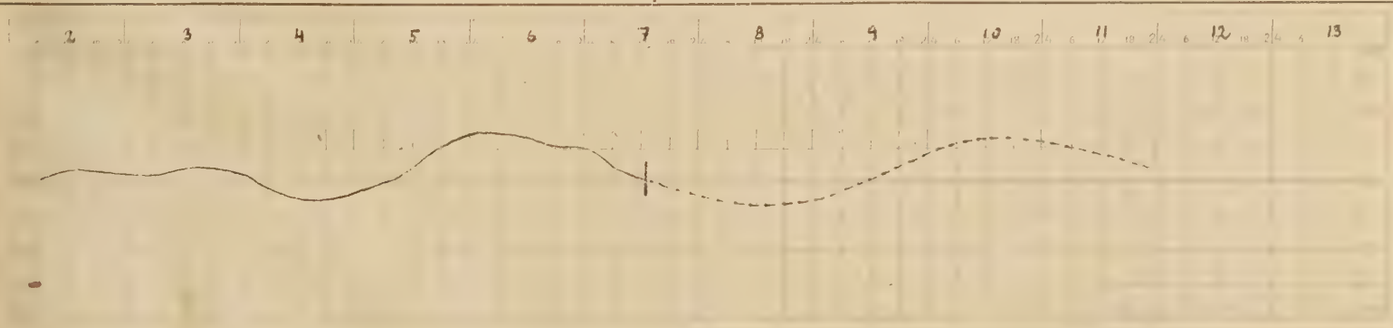

Notizie sul tempo di ieri 6

Generalmente bello sulla Venezia Giulia.—

Situazione generale alle ore 8 di oggi

Alta pressione sulla Scandinavia e sulle Alpi — Ciclone sul Mare Artico.—

Deduzioni generali

Condizioni favorevoli a tempo abbastanza buono.—

PREVISIONI

dalla sera del 7 *alla sera del* 8

per Trieste, l'Istria ed il Friuli orientale:

Venti deboli vari — Cielo vario — Leggeri annuvolam. Temp. fra — 1° e + 4° — Mare calmo.—

Previsioni per i prossimi ..... *giorni:*

(Firma) R. Alpago

Il Direttore: F. VERCELLI.

R. COMITATO TALASSOGRAFICO ITALIANO

BOLLETTINO GIORNALIE

192 4

Telegramma meteorologico (ore 8)

STAZIONI	Pressione a 0° e al mare mm 700 +	Temperatura centigradi	Vento, direzione e forza (0—12)	Cielo (0—4)	Precipit. nelle 24 ore in mm.	Mare
Trieste	57.2	2	SE. 1	piogg	1	calmo
Pisino						
Pola	57.5	8	WSW. 0	piogg.	–	–
Gorizia	53.6	–2	NNE. 1	piogg.	–	–
Udine	58.1	–1	N. 1	4	0	–
Belluno	60.6	–8	NW. 1	1	0	–
Trento	57.1	–1	N. 0	2	0	–
Venezia	57.9	–2	WSW. 0	nevica	0	q. calmo
Milano	[illegible]	[illegible]	N. 1	[illegible]	0	–
Genova	56.4	5	ESE. 1	piogg	3	mosso
Firenze	57.6	1	SE. 0	4	2	–
Livorno	57.4	7	E. 1	1	0	agitato
Roma	59.2	3	N. 2	4	0	–
Napoli	60.2	7	SW. 0	4	0	calmo
Cagliari	57.9	8	SE. 2	3	0	q. calmo
Taranto	60.6	5	E. 1	2	0	q. calmo
Messina						
Palermo						

STAZIONI	Pressione a 0° e al mare mm 700 +	Temperatura centigradi	Vento, direzione e forza (0—12)	Cielo (0—4)	Precipit. nelle 24 ore in mm.	MARE
Parigi	54.0	2	E. 1	nebb.	–	–
Londra	51.0	3	SSE. 4	piogg	–	–
Vienna	58.0	–6	S. 1	nebb.	gocce	–
Madrid	60.0	5	S. 2	piogg	2	–
Budapest						
Stoccolma	67.0	–6	NE. 4	4	2	–
Copenhagen	57.0	–5	NE. 3	4	1	–
Lisbona						
Varsavia	60.1	–14	SE. 2	4	2	–
Atene						
Praga	55.0	–	SW. 2	4	0	–
Sofia						
Belgrado						
Amburgo						
Zurigo	59.0	–6	E. 0	nebb.	0	–
Lione	56.0	–3	~ 0	4	0	–
Bordeaux	53.0	4	SW. 3	4	2	–
Brest	49.0	9	–	0	0	–
Valentia	30.0	8	SE. 7	piogg	12	–
Mahon	58.0	9	WSW. 2	4	2	–
Algeri	61.0	12	NW. 2	4	14	–
Tunisi						
Tangeri	61.0	12	SW. 4	4	3	–
Malta	62.0	10	WSW. 1	4	0	–
Innsbruck	60.8	–16	~ 0	nebb.	0	–
Lerwik	60.0	4	SSE. 6	4	0	–
Reykjavik	45.0	2	ESE. 4	4	0	–

Osservazioni meteorologiche in Trieste

Data 192 4		Ora	Barometro ridotto al livello del mare	Termometro centigradi	Pressione del vapore acqueo	Umidità relativa (in %)	Cielo (0=sereno 10 = coperto)	Direzione del vento	Velocità del vento (km/ora)
Lunedì	7 - I	18h	760 mm 4	1° 0	3.6	73	0	NE	3
Martedì	8 - "	8h	757 . 2	2° 1	5.0	93	10	SE	6
— " —	8 - "	13h	756 . 1	3° 4	5.5	93	10	SE	2

Lunedì 7 - " Temperatura massima: 4° 1 ; temperatura minima: –0° 7 ;
massima velocità del vento: 11 km/ora dalle 1 h alle 2 h.
pioggia caduta: 0 millimetri.
temperatura del mare alle 8h °

Effemeridi per Trieste

DEL SOLE	DELLA LUNA
oggi tramonta ore: 16h 37m	oggi tram. ore: 19h 10m
domani leva ore: 7h 46m	domani leva ore: 9h 34m
domani tramonta ore: 16h 38m	domani tram ore: 20h 17m

Servizio Aerologico

TRIESTE Ore 8 del 8 I	VENTO velocità e direzione	Al suolo	A 500 metri	A 1000 metri	A 2000 metri	A 3000 metri	A ..... metri
		SE. 6.0 km/ora	– km/ora	– km/ora	– km/ora	– km/ora	– km/ora

Notizie sismiche

Notizie magnetiche

Trieste: *Declinazione:* 6° 30' *Winclinazione:* 61° 2'
Pola: " 6° 17' " " 60° 20'
Zara: " 6° 7' " " 59° 51'
Venezia: " 7° 0' " " 61° 5'

Curve di marea per il Porto di Trieste (Scala 2 : 100)

riferite al livello del mare (circa cm. 105 sotto lo zero del Molo Sartorio)

Marea osservata nel giorno 8 Marea prevista pel giorno 9 Marea prevista pel giorno 10

La marea prevista è calcolata tenendo conto anche delle variazioni degli elementi meteorologici.

Il tratto di linea, che interseca la curva di marea, separa la marea osservata da quella prevista.

L. Smolars & Nipote - Trieste — 26972. 10.1923.

DEL R. ISTITUTO GEOFISICO

TRIESTE, 8 Gennaio 1924

8 Gennaio 1924

Situazione meteorologica

(ore 8)

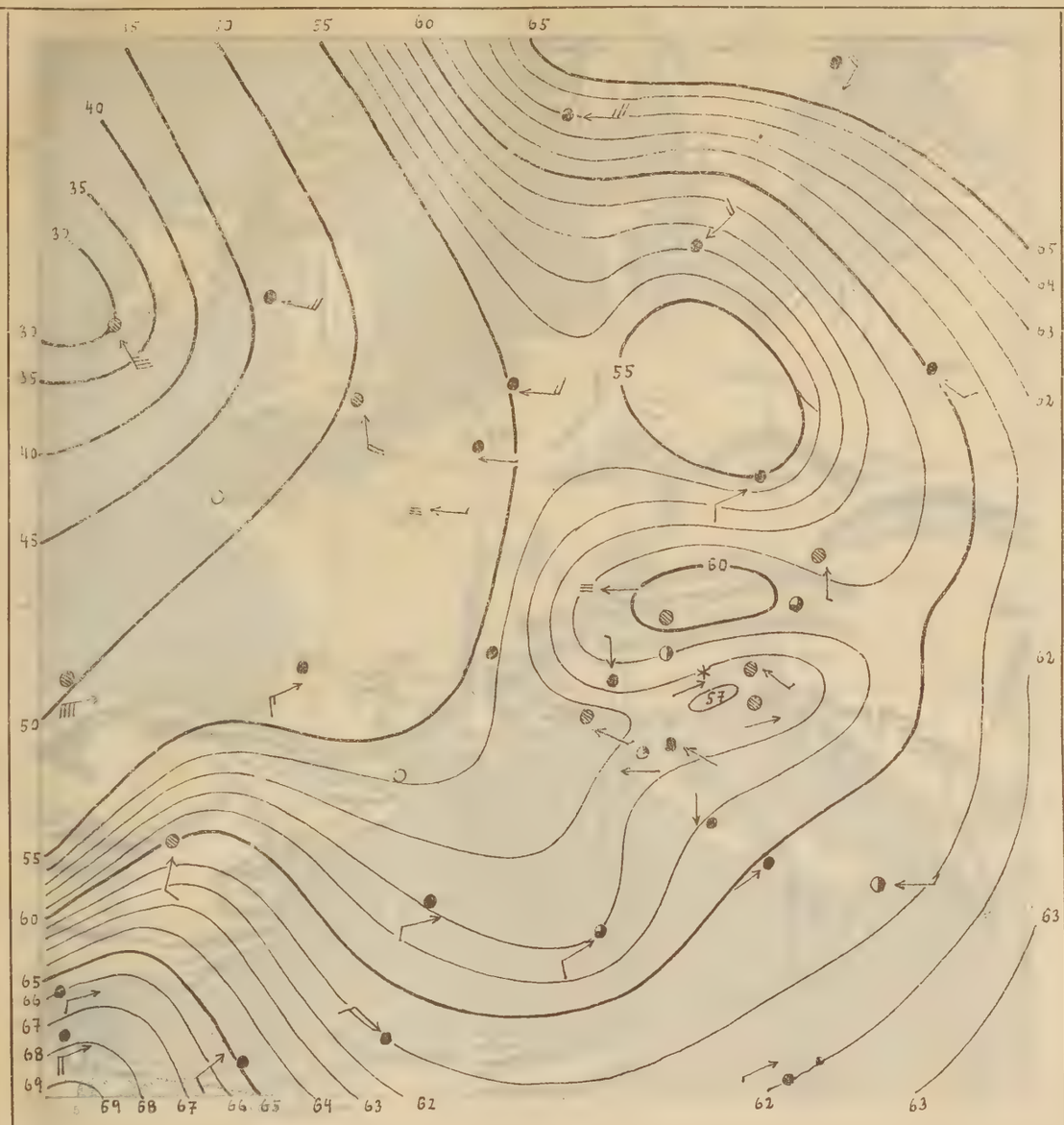

Spiegazioni

Le linee isobariche congiungono i luoghi ove la pressione atmosferica, ridotta alla temperatura di 0° ed al livello del mare, ha lo stesso valore.

Le freccie volano nella direzione del vento; il numero delle loro pennette, raddoppiato, indica la forza (scala Beaufort).

Le cifre presso le stazioni indicano la temperatura.

Mass. = area di maggior pressione atmosferica.

min. = area di minore pressione atmosferica.

Segni

- ○ cielo sereno.
- ◑ » mezzo coperto.
- ● » coperto.
- ≡ Nebbia;
- ◍ Pioggia;
- ✳ Neve;
- ▲ Grandine;
- ⟨ Lampi senza tuoni;
- ⟨ Temporale;
- → Vento debole;
- → » moderato;
- → » forte;
- → » fortissimo.

Curva della pressione barometrica per Trieste ridotta a 0° *(altit. m 7·5)*

Curva osservata:	Curva prevista:



Notizie sul tempo di ieri 7

Bello sulla Venezia Giulia.—

Situazione generale alle ore 8 di oggi

Alta pressione sul Marocco e sulle Alpi - Profondo ciclone a W d'Europa.—

Deduzioni generali

Condizioni favorevoli a maltempo.—

PREVISIONI

dalla sera del 8 *alla sera del* 9

per Trieste, l'Istria ed il Friuli orientale:

Venti deboli vari - Cielo coperto e nebbioso — Pioggia - Temp. fra 0 e +3 - Mare calmo.—

Previsioni per i prossimi ..... *giorni:*

(Firma) R. Alpago

Il Direttore: F. VERCELLI.

9 gennaio 1924

Telegramma meteorologico (ore 8)

STAZIONI	Pressione a 0° e al mare mm 700 +	Temperatura centigradi	Vento, direzione e forza (0—12)	Cielo (0—4)	Precipit. nelle 24 ore in mm.	Mare
Trieste	50·7	7	ESE. 1	piogg.	10	calmo
Pisino	51·2	5	SE. 1	0	2	—
Pola	49·8	11	SE. 6	piogg.	—	agitato
Gorizia	52·1	4	NE. 0	piogg.	23	—
Udine	51·1	—	— 0	piogg.	1	—
Belluno	51·9	1	W. 1	nevica	—	—
Trento						
Venezia	50·3	4	NNE. 2	piogg.	7	l. mosso
Milano	50·1	0	N. 1	nevica	10	—
Genova	46·5	−1	NNE. 5	nevica	23	agitato
Firenze	47·1	8	SW. 0	piogg.	12	—
Livorno	47·8	9	S. 1	4	13	agitato
Roma	50·2	11	S. 3	piogg.	20	—
Napoli	52·6	11	SSW. 3	4	3	mosso
Cagliari	48·8	10	W. 3	piogg.	—	l. mosso
Taranto	54·6	10	S. 2	piogg.	0	agitato
Messina	56·3	11	SSW. 4	3	0	l. mosso
Palermo						

STAZIONI	Pressione a 0° e al mare mm 700 +	Temperatura centigradi	Vento, direzione e forza (0—12)	Cielo (0—4)	Precipit. nelle 24 ore in mm.	MARE
Parigi	37·0	6	S. 2	4	4	—
Londra	40·0	−2	NE. 4	nevic.	4	—
Vienna	53·6	−2	N. 2	4	0	—
Madrid	56·0	3	S. 0	4	1	—
Budapest	53·0	−4	E. 2	4	2	—
Stoccolma	57·0	−5	E. 4	nevic.	—	—
Copenhagen	53·0	−7	E. 3	4	1	—
Lisbona						
Varsavia	57·0	—	ESE. 3	4	1	—
Atene						
Praga	50·0	−7	E. 1	nebb.	0	—
Sofia						
Belgrado						
Amburgo	49·0	−8	ENE. 3	nebb.	0	—
Zurigo	48·0	−3	NE. 0	4	0	—
Lione	44·0	5	SSE. 2	4	2	—
Bordeaux	41·0	7	SW. 8	4	12	—
Brest						
Valentia	43·0	3	ESE. 3	piogg.	4	—
Mahon						
Algeri	55·0	13	WSW 5	4	2	—
Tunisi						
Tangeri	66·0	12	W. —	piogg.	10	—
Malta	58·0	11	SSW. 1	piogg.	1	
Innsbruck	48·7	−7	W. 3	0	0	—
Lerwik	57·0	−2	SE. 4	nevica	2	—
Reykjavik	44·0	5	SE. 7	4	7	—

Osservazioni meteorologiche in Trieste

Data 1924		Ora	Barometro ridotto al livello del mare	Termometro centigradi	Pressione del vapore acqueo	Umidità relativa (in %)	Cielo (0=sereno 10=coperto)	Direzione del vento	Velocità del vento (km/ora)
Martedì	8 - I	18h	754·8 mm	3°4	5·6	93	10	~ 0	0
Mercoledì	9 - "	8h	750·7	7°0	7·0	93	9	ESE	5
» —	9 - "	13h	749·8	10°2	6·6	70	10	ESE	25

Martedì 8 - " Temperatura massima: 6°0; temperatura minima: −0°3;
massima velocità del vento: 9 km/ora dalle 3h alle 4h.
pioggia caduta: 6·8 millimetri.
temperatura del mare alle 8h °

Effemeridi per Trieste

DEL SOLE	DELLA LUNA
oggi tramonta ore: 16h38m	oggi tram. ore: 20h17m
domani leva ore: 7h46m	domani leva ore: 10h7m
domani tramonta ore: 16h39m	domani tram. ore: 21h22m

Servizio Aerologico

TRIESTE Ore 8 del 9 - I	VENTO velocità e direzione	Al suolo	A 500 metri	A 1000 metri	A 2000 metri	A 3000 metri	A ... metri
		ESE. 5 km/ora	— km/ora	— km/ora	— km/ora	— km/ora	— km/ora

Notizie sismiche

Notizie magnetiche

Trieste: Declinazione: 6°30' Inclinazione: 61°2'
Pola: " 6°17' " " 60°20'
Zara: " 6°7' " " 59°51'
Venezia: " 7°0' " " 61°5'

Curve di marea per il Porto di Trieste (Scala 2 : 100)

riferite al livello del mare (circa cm. 105 sotto lo zero del Molo Sartorio)

Marea osservata nel giorno 9 Marea prevista pel giorno 10 Marea prevista pel giorno 11

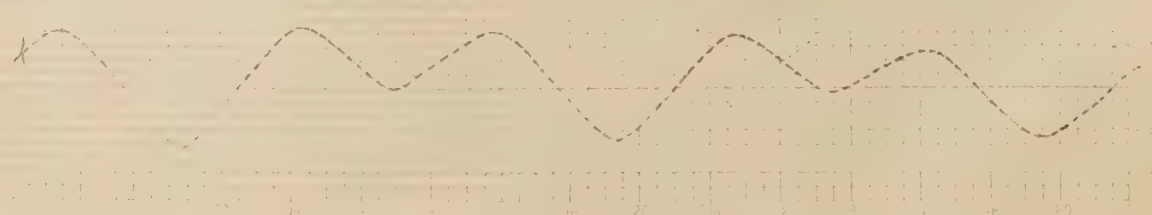

La marea prevista è calcolata tenendo conto anche delle variazioni degli elementi meteorologici.

Il tratto di linea, che interseca la curva di marea, separa la marea osservata da quella prevista.

L. Smolars & Nipote - Trieste — 26972. 10.1923.

9 Gennaio 1924

Situazione meteorologica

(ore 8)

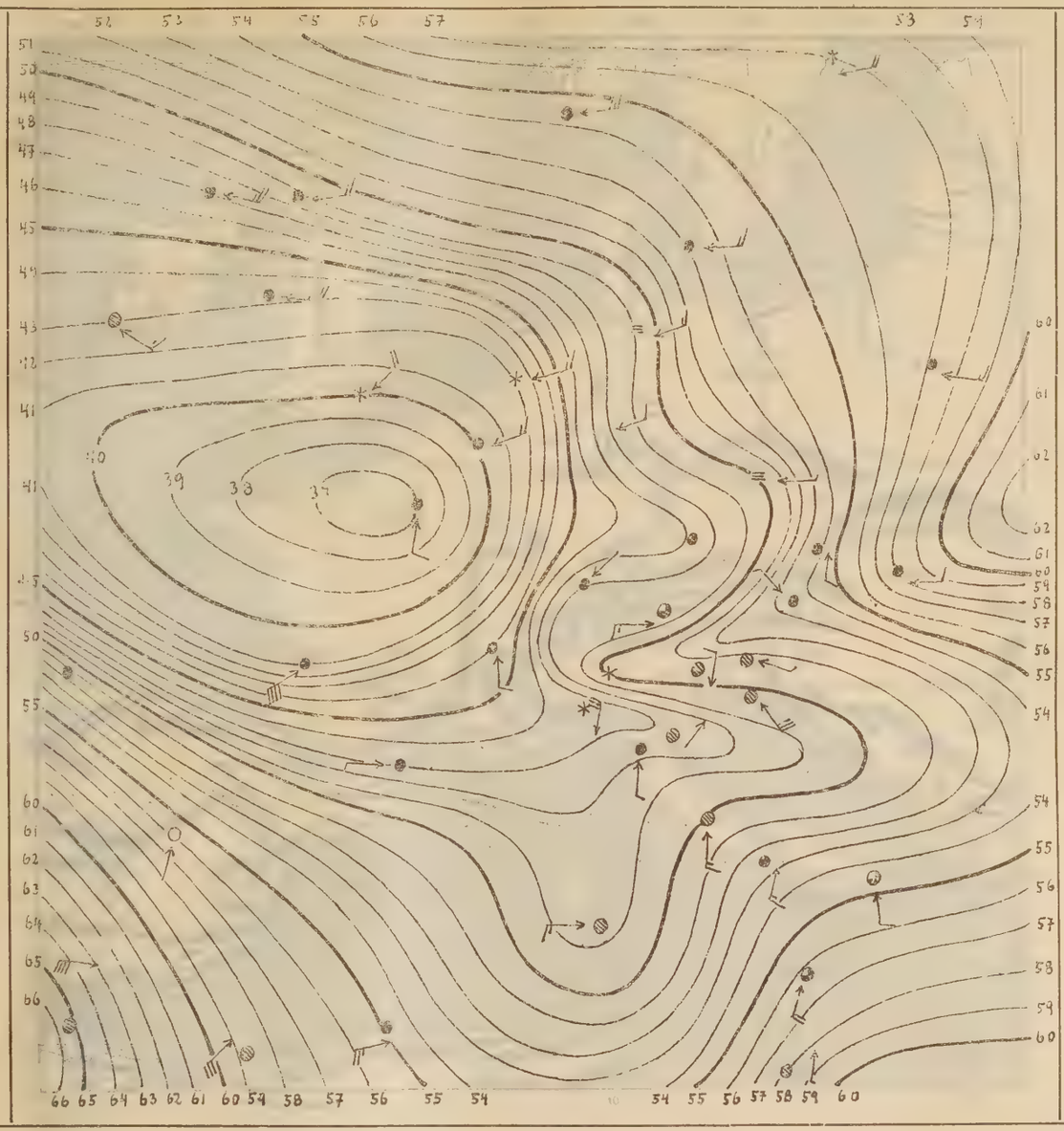

Spiegazioni

Le linee isobariche congiungono i luoghi ove la pressione atmosferica, ridotta alla temperatura di 0°, ed al livello del mare, ha lo stesso valore.

Le freccie volano nella direzione del vento; il numero delle loro pennette, raddoppiato, indica la forza (scala Beaufort).

Le cifre presso le stazioni indicano la temperatura.

Mass. = area di maggior pressione atmosferica.

min. = area di minore pressione atmosferica.

Segni

- ○ cielo sereno.
- ◑ » mezzo coperto.
- ● » coperto.
- ≡ Nebbia;
- ◉ Pioggia;
- ✳ Neve;
- ▲ Grandine;
- ⟨ Lampi senza tuoni;
- ⟨ Temporale;
- → Vento debole;
- → » moderato;
- → » forte;
- → » fortissimo.

Curva della pressione barometrica per Trieste ridotta a 0° *(altit. m 7.5)*

Curva osservata: | **Curva prevista:**

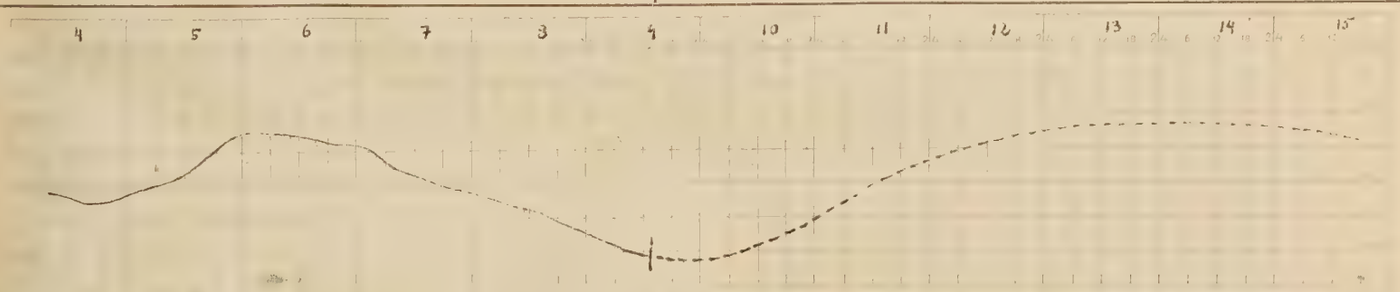

Notizie sul tempo di ieri 8

Generalmente coperto e piovoso —

Situazione generale alle ore 8 di oggi

Profondo ciclone sulla Francia. —

Deduzioni generali

Condizioni favorevoli a maltempo. —

Probabile miglioramento nella giornata di domani 10. —

PREVISIONI

dalla sera del 9 *alla sera del* 10

per Trieste, l'Istria ed il Friuli orientale:

Venti moderati orientali poi da ENE - Cielo nuvoloso poi vario - Qualche leggera precipitazione - Temp. fra 4° e 7° - Mare mosso —

Previsioni per i prossimi ..... *giorni:*

(Firma) R. Alpago

Il Direttore: F. VERCELLI.

R. COMITATO TALASSOGRAFICO ITALIANO

BOLLETTINO GIORNALIE

Telegramma meteorologico (ore 8)

192

STAZIONI	Pressione a 0° e al mare mm 700 +	Temperatura centigradi	Vento, direzione e forza (0—12)	Cielo (0—4)	Precipit. nelle 24 ore in mm.	Mare
Trieste	56·1	8	ESE. 3	4	13	q. calmo
Pisino	[illegible]	7	SE. 3	4	4	—
Pola	55·9	9	E. 1	piogg.	2	agitato
Gorizia	58·0	6	~ 0	4	—	—
Udine	57·6	5	NE. 1	4	21	—
Belluno	58·0	2	NW. 1	4	11	—
Trento	51·0	−1	NNE. 0	3	13	—
Venezia	[illegible]	4	E. 0	4	27	mosso
Milano	59·1	2	W. 1	4	31	—
Genova	56·6	4	NNE. 3	1	3	agitato
Firenze	55·8	4	SE. 0	4	10	—
Livorno						
Roma	54·9	9	E. 3	2	33	—
Napoli	54·0	9	WNW. 0	4	20	q. calmo
Cagliari	55·4	9	NW. 3	1	—	l. mosso
Taranto	56·4	11	ESE. 1	piogg.	50	agitato
Messina	55·4	10	N. 0	piogg.	14	calmo
Palermo	55·4	9	SSW. 1	4	3	mosso

STAZIONI	Pressione a 0° e al mare mm 700 +	Temperatura centigradi	Vento, direzione e forza (0—12)	Cielo (0—4)	Precipit. nelle 24 ore in mm.	MARE
Parigi	51·0	4	S. 3	nebb.	7	—
Londra	45·0	1	SSE. 3	4	2	—
Vienna	59·1	−2	SE. 1	4	0	—
Madrid						
Budapest						
Stoccolma						
Copenhagen	47·0	1	S. 2	4	1	—
Lisbona						
Varsavia						
Atene						
Praga	58·0	−5	~ 0	nebb.	0	—
Sofia						
Belgrado						
Amburgo	52·0	−3	SE. 3	nebb.	0	—
Zurigo	57·0	−3	NE. 0	nebb.	0	—
Lione	57·0	5	~ 0	4	2	—
Bordeaux	56·0	9	W. 1	piogg.	10	—
Brest	47·0	11	SW. 4	piogg.	10	—
Valentia	42·0	6	—	4	7	—
Mahon	59·0	9	W. 1	4	0	—
Algeri	63·0	13	W. 3	4	1	—
Tunisi	57·0	7	SW. 3	4	0	—
Tangeri	68·0	10	WSW. 1	4	2	—
Malta	56·0	−2	—	4	2	—
Innsbruck	55·8	−3	W. 4	0	1	—
Lerwik	49·0	0	SSE. 3	4	1	—
Reykjavik	42·0	0	E. 4	0	0	—

Osservazioni meteorologiche in Trieste

Data 1924		Ora	Barometro ridotto al livello del mare	Termometro centigradi	Pressione del vapore acqueo	Umidità relativa (in %)	Cielo (0=sereno 10 = coperto)	Direzione del vento	Velocità del vento (km/ora)
Mercoledì	9 - I	18h	750·2 mm	10°8	6·6	69	10	SE	26
Giovedì	10 - "	8h	756·1	8°3	5·8	71	10	ESE	17
— " —	10 - "	13h	758·2	10°0	5·8	63	9	E	8
Mercoledì	9 - "		Temperatura massima: 10°8 ; temperatura minima: 6°1 ; massima velocità del vento: 32 km/ora dalle 15h alle 16h. pioggia caduta: 15·7 millimetri. temperatura del mare alle 8h °						

Effemeridi per Trieste

DEL SOLE	DELLA LUNA
oggi tramonta ore: 16h39m	oggi tram. ore: 21h22m
domani leva ore: 7h45m	domani leva ore: 10h37m
domani tramonta ore: 16h40m	domani tram. ore: 22h25m

Servizio Aerologico

TRIESTE Ore 8 del 10 I	VENTO velocità e direzione	Al suolo	A 500 metri	A 1000 metri	A 2000 metri	A 3000 metri	A ... metri
		ESE. 17·0 km/ora	— km/ora	— km/ora	— km/ora	— km/ora	— km/ora

Notizie sismiche

Notizie magnetiche

Trieste: *Declinazione:* 6°30' W *inclinazione:* 61°2'

Pola: " 6°17' " " 60°20'

Zara: " 6°7' " " 59°51'

Venezia: " 7°0' " " 61°5'

Curve di marea per il Porto di Trieste (Scala 2 : 100)

riferite al livello del mare (circa cm. 105 sotto lo zero del Molo Sartorio)

Marea osservata nel giorno 10 Marea prevista pel giorno 11 Marea prevista pel giorno 12

La marea prevista è calcolata tenendo conto anche delle variazioni degli elementi meteorologici.

Il tratto di linea, che interseca la curva di marea, separa la marea osservata da quella prevista.

L. Smolars & Nipote - Trieste — 26972. 10.1923.

DEL R. ISTITUTO GEOFISICO

TRIESTE, 10 Gennaio 192

10 Gennaio 1924

Situazione meteorologica

(ore 8)

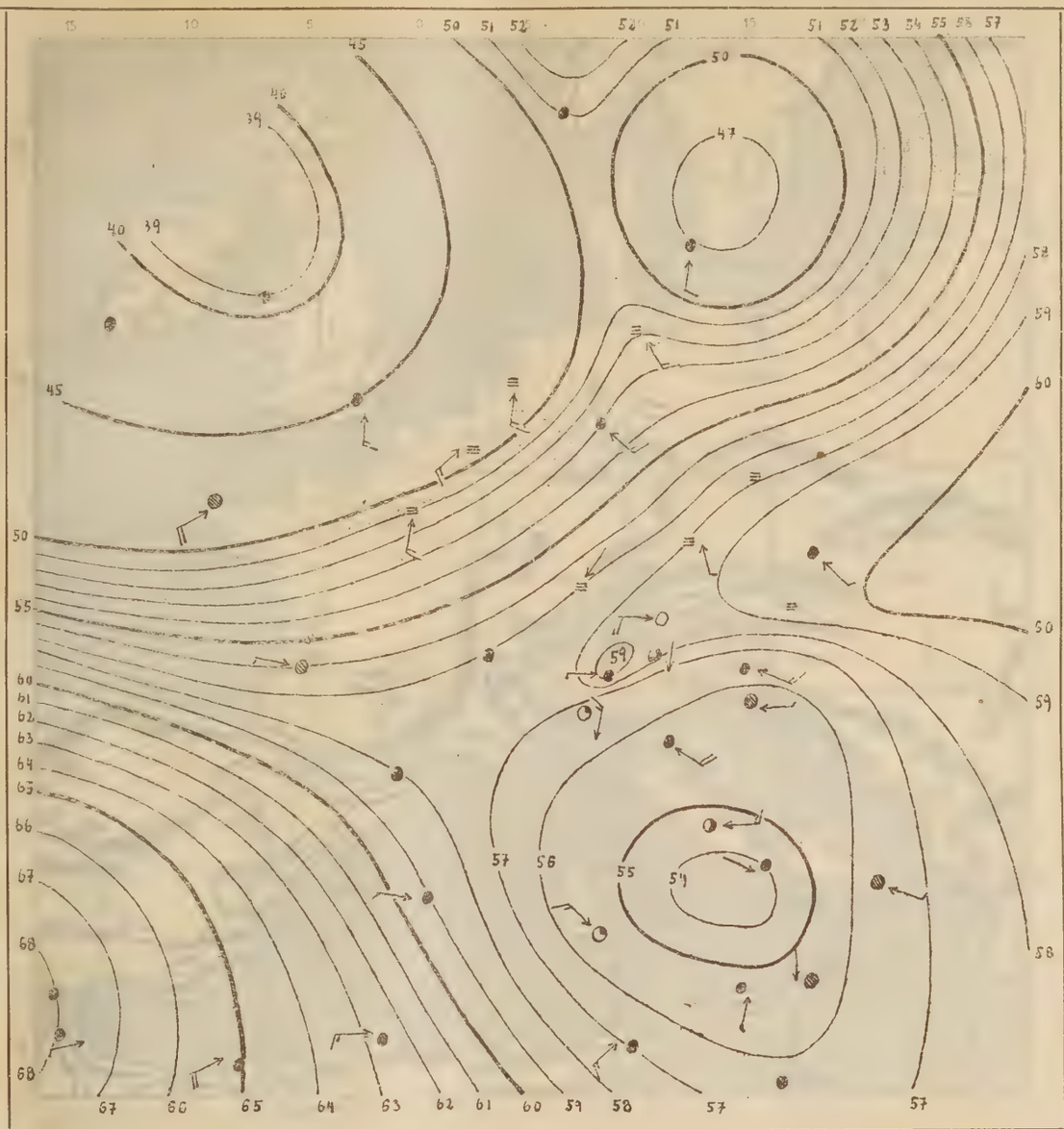

Spiegazioni

Le linee isobariche congiungono i luoghi ove la pressione atmosferica, ridotta alla temperatura di 0° ed al livello del mare, ha lo stesso valore.

Le freccie volano nella direzione del vento; il numero delle loro pennette, raddoppiato, indica la forza (scala Beaufort).

Le cifre presso le stazioni indicano la temperatura.

Mass. = area di maggior pressione atmosferica.

min. = area di minore pressione atmosferica.

Segni

- ○ cielo sereno.
- ◑ » mezzo coperto.
- ● » coperto.
- ≡ Nebbia;
- Pioggia;
- ✳ Neve;
- ▲ Grandine;
- Lampi senza tuoni;
- Temporale;
- → Vento debole;
- → » moderato;
- → » forte;
- → » fortissimo.

Curva della pressione barometrica per Trieste ridotta a 0° *(altit. m 7·5)*

Curva osservata:	Curva prevista:

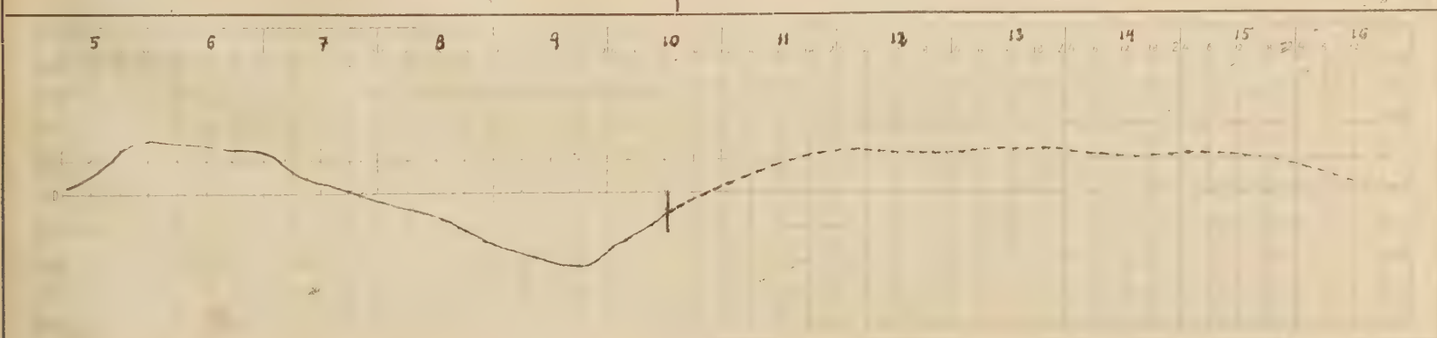

Notizie sul tempo di ieri 9

Generalmente coperto e piovoso.—

Situazione generale alle ore 8 di oggi

Alta pressione a SW d'Europa - Ciclone sulle Isole Britanniche con depressione secondaria sul Tirreno

Deduzioni generali

Situazione isobarica migliorata - Probabile ulteriore lento miglioramento.—

PREVISIONI

dalla sera del 10 *alla sera del* 11

per Trieste, l'Istria ed il Friuli orientale:

Venti deboli orientali - Cielo vario con prevalenza di sereno. - Temper. fra 6° e 9° - Mare quasi calmo.—

Previsioni per i prossimi ..... *giorni:*

(Firma) R. Alpago

Il Direttore: F. VERCELLI.

BOLLETTINO GIORNALIER

Telegramma meteorologico (ore 8)

Gennaio 1924

STAZIONI	Pressione a 0° e al mare mm 700 +	Temperatura centigradi	Vento, direzione e forza (0—12)	Cielo (0—4)	Precipit. nelle 24 ore in mm.	Mare
Trieste	61.8	10	E. 2	4	4	calmo
Pisino	61.2	7	SE. 1	4	3	-
Pola	60.9	10	ESE. 0	piogg.	10	q. calmo
Gorizia	[illegible]	5	NE. 0	piogg.	5	-
Udine	62.1	6	NNE. 2	piogg.	10	-
Belluno	63.5	3	WSW. 1	nevic.	0	
Trento	61.9	-1	N. 0	4	0	-
Venezia	[illegible]	5	N. 1	piogg.	6	mosso
Milano	63.3	2	W. 1	3	0	
Genova	62.3	4	ENE. 1	4	0	mosso
Firenze	61.9	3	S. 0	3	0	
Livorno	61.9	10	N. 0		0	
Roma	61.4	6	E. 2	0	0	
Napoli						
Cagliari	62.7	9	NE. 3	2	0	l. mosso
Taranto	60.2	10	E. 1	piogg.	24	l. mosso
Messina	[illegible]	[illegible]	WSW. 2	4	7	calmo
Palermo	60.8	9	W. 1	4	0	l. mosso

STAZIONI	Pressione a 0° e al mare mm 700 +	Temperatura centigradi	Vento, direzione e forza (0—12)	Cielo (0—4)	Precipit. nelle 24 ore in mm.	MARE
Parigi	57.0	4	S. 4	0	10	
Londra	50.0	3	WSW. 3	4	10	
Vienna	64.9	-3	SE. 2	4	0	
Madrid						
Budapest						
Stoccolma	63.0	0	SSW. 3	4	gocce	
Copenhagen	57.0	0	SE. 3	4	0	
Lisbona						
Varsavia	67.0	-13	SE. 2	4	0	
Atene						
Praga						
Sofia						
Belgrado						
Amburgo						
Zurigo	63.0	0	NE. 0	4	0	
Lione	62.0	7	SSW. 1	4	gocce	
Bordeaux	62.0	5	SW. 2	4	10	
Brest						
Valentia	48.0	3	SW. 9	4	5	
Mahon						
Algeri						
Tunisi						
Tangeri	68.0	11	SSW. 2	4	-	
Malta						
Innsbruck	63.0	-4	W. 1	3	0	
Lerwik	62.0	7	SSW. 1	4	gocce	
Reykjavik						

Osservazioni meteorologiche in Trieste

Data 1924		Ora	Barometro ridotto al livello del mare	Termometro centigradi	Pressione del vapore acqueo	Umidità relativa (in %)	Cielo (0=sereno 10=coperto)	Direzione del vento	Velocità del vento (km/ora)
Giovedì	10. I	18h	759.8 mm	8°8	6.2	73	10	ENE	9
Venerdì	11. I	8h	761.8	9°6	6.5	71	10	E	8
	" "	13h	761.9	11°0	6.9	70	10	ESE	16

Giovedì 10. I

Temperatura massima: 10°1 ; temperatura minima: 7°8 ;
massima velocità del vento: 25 km/ora dalle 23h alle 24h.
pioggia caduta: 3.6 millimetri.
temperatura del mare alle 8h — °—

Effemeridi per Trieste

DEL SOLE	DELLA LUNA
oggi tramonta ore: 16h40m	oggi tram. ore: 22h25m
domani leva ore: 7h45m	domani leva ore: 11h4m
domani tramonta ore: 16h41m	domani tram. ore: 23h28m

Servizio Aerologico

TRIESTE Ore 8 del 11. I	VENTO velocità e direzione	Al suolo	A 500 metri	A 1000 metri	A 2000 metri	A 3000 metri	A — metri
		E. 8.0 km/ora	— km/ora	— km/ora	— km/ora	— km/ora	— km/ora

Notizie sismiche

Notizie magnetiche

Trieste: *Declinazione:* 6°30' W *inclinazione:* 61°2'
Pola: " 6°17' " " 60°20'
Zara: " 6°7' " " 59°51'
Venezia: " 7°0' " " 61°5'

Curve di marea per il Porto di Trieste (Scala 2 : 100)

riferite al livello del mare (circa cm. 105 sotto lo zero del Molo Sartorio)

Marea osservata nel giorno 11 Marea prevista pel giorno 12 Marea prevista pel giorno 13

La marea prevista è calcolata tenendo conto anche delle variazioni degli elementi meteorologici.

Il tratto di linea, che interseca la curva di marea, separa la marea osservata da quella prevista.

L. Smolars & Nipote - Trieste — 26972. 10.1923.

DEL R. ISTITUTO GEOFISICO

TRIESTE, 11 Gennaio 1924

11 Gennaio 1924

Situazione meteorologica

(ore 8)

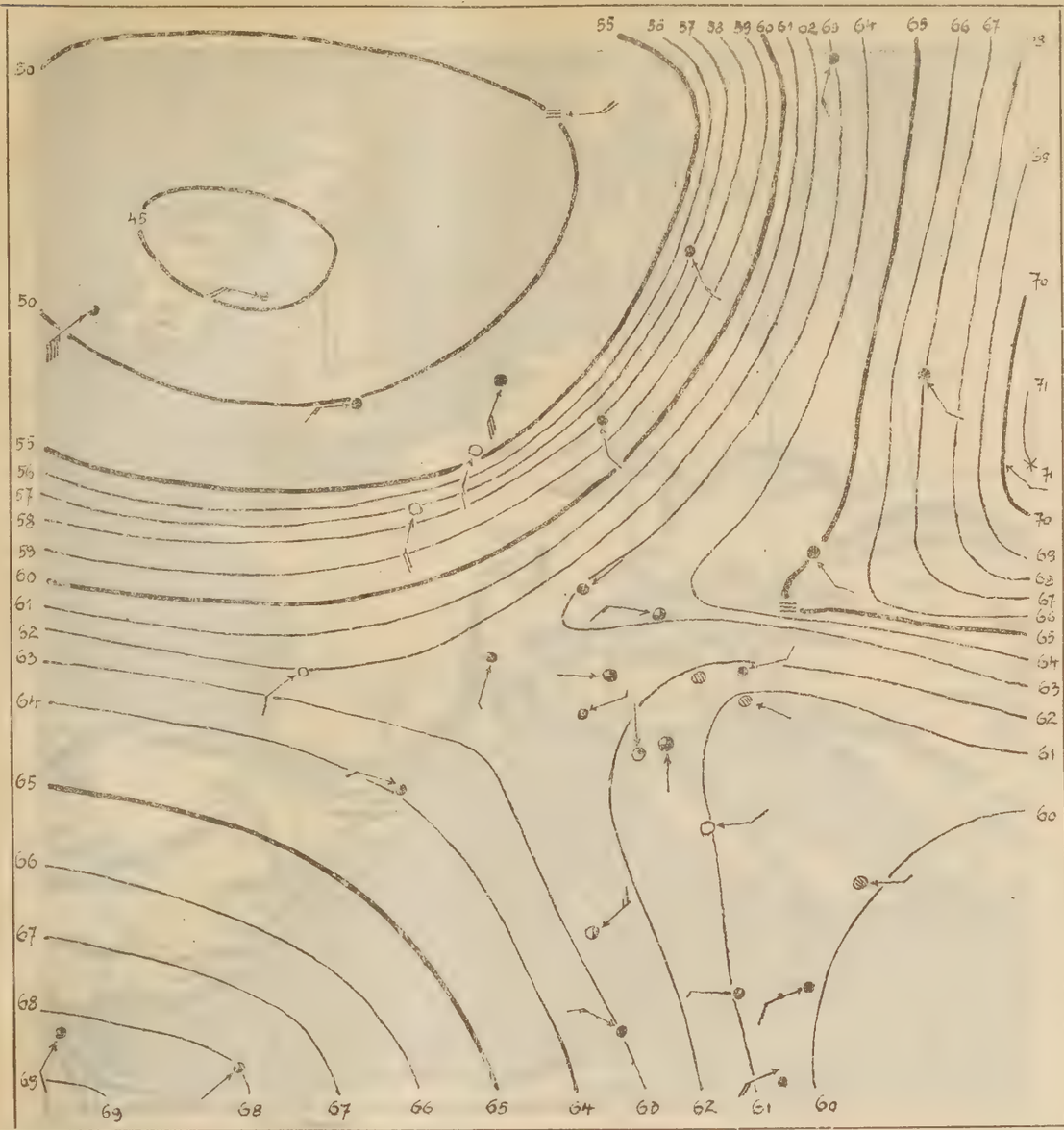

Spiegazioni

Le linee isobariche congiungono i luoghi ove la pressione atmosferica, ridotta alla temperatura di 0° ed al livello del mare, ha lo stesso valore.

Le freccie volano nella direzione del vento; il numero delle loro pennette, raddoppiato, indica la forza (scala Beaufort).

Le cifre presso le stazioni indicano la temperatura.

Mass. = area di maggior pressione atmosferica.

min. = area di minore pressione atmosferica.

Segni

- ○ cielo sereno.
- ◑ » mezzo coperto.
- ● » coperto.
- ≡ Nebbia;
- ◍ Pioggia;
- ✳ Neve;
- ▲ Grandine;
- ⟨ Lampi senza tuoni;
- ⟨ Temporale;
- ➢ Vento debole;
- ➢ » moderato;
- ➢ » forte;
- ➢ » fortissimo.

Curva della pressione barometrica per Trieste ridotta a 0° *(altit. m 7.5)*

Curva osservata:	Curva prevista:

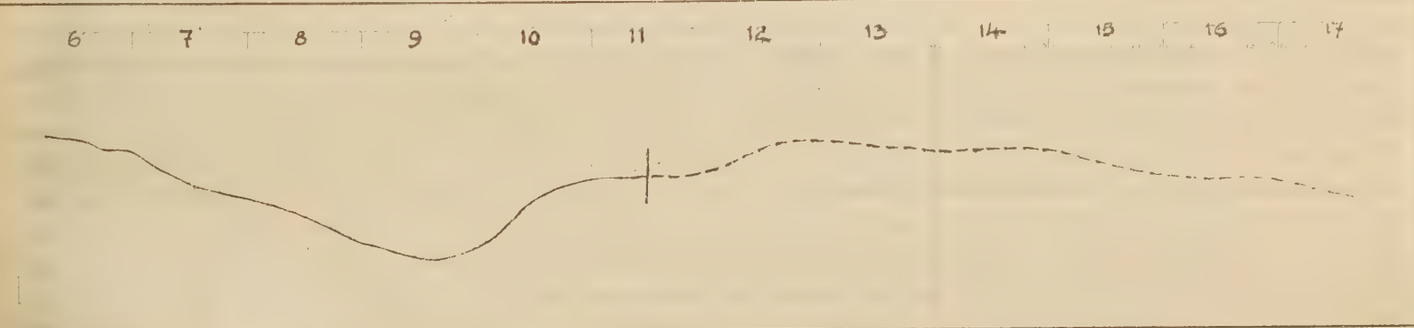

Notizie sul tempo di ieri 10

Generalmente coperto e piovoso.

Situazione generale alle ore 8 di oggi

Alta pressione sul Marocco e sull'Europa orientale.
Ciclone sulle Isole Britanniche.

Deduzioni generali

Condizioni favorevoli a perturbamenti.
Probabile miglioramento per domani 12.

PREVISIONI

dalla sera del 11 *alla sera del* 12

per Trieste, l'Istria ed il Friuli orientale:

Venti deboli orientali – Cielo nuvoloso poi vario. – Qualche pioggerella. – Temp. fra 6° e 9°. – Mare leggermente mosso.

Previsioni per i prossimi ..... *giorni:*

(Firma) R. Alpraga

Il Direttore: F. VERCELLI.

R. COMITATO TALASSOGRAFICO ITALIANO

BOLLETTINO GIORNALIER

12 Gennaio 1924

Telegramma meteorologico (ore 8)

STAZIONI	Pressione a 0° e al mare mm 700 +	Temperatura centigradi	Vento, direzione e forza (0—12)	Cielo (0—4)	Precipit. nelle 24 ore in mm.	Mare
Trieste	66.7	3	ENE. 7	4	30	agitato
Pisino						
Pola	.	7	ENE. 4	3	21	agitato
Gorizia	68.4	6	SSW. 0	4	26	-
Udine	68.7	5	E 1	4	28	-
Belluno	68.5	3	SW. 1	nevica	1	-
Trento	67.6	4	NW. 0	3	0	-
Venezia	67.8	0	NW. 0	4	5	mosso
Milano	65.5	0	E 1	2	0	-
Genova	67.4	0	ENE. 1	0	0	l. mosso
Firenze	66.4	7	NE 2	2	0	-
Livorno	65.6	6	NW. 1	1	2	agitato
Roma	63.9	0	NE 2	2	0	-
Napoli	62.4	8	NE. 1	piogg	1	calmo
Cagliari	65.7	10	NW. 4	1	0	mosso
Taranto	62.1	11	NE 1	4	3	q. calmo
Messina	62.5	-1	W 0	piogg	23	q. calmo
Palermo						

STAZIONI	Pressione a 0° e al mare mm 700 +	Temperatura centigradi	Vento, direzione e forza (0—12)	Cielo (0—4)	Precipit. nelle 24 ore in mm.	MARE
Parigi	66.0	5	SE. 2	4	5	
Londra	58.0	9	SW. 6	piogg	2	
Vienna	72.6	0	~ 0	4	1	
Madrid	72.0	1	~ 0	4	0	
Budapest						
Stoccolma	66.0	0	SSW. 3	4	0	
Copenhagen	57.0	-3	NE. 3	4	gocce	
Lisbona						
Varsavia	72.0	-4	SSE. 2	4	0	
Atene						
Praga	73.0	-1	WSW. 1	nebb	18	
Sofia						
Belgrado						
Amburgo	67.0	0	SE 3	nebb	0	
Zurigo	73.0	-2	~ 0	nebb	0	
Lione	60.0	-2	~ 0	0	0	
Bordeaux	64	2	NE 0	nebb	10	
Brest	59.0	11	SW. 8	4	gocce	
Valentia	62.0	5	WSW -	4	5	
Mahon	70.0	0	W. 1	0	0	
Algeri	70.0	12	~ 0	0	0	
Tunisi	67.0	8	SW. 1	4	gocce	
Tangeri	67.0	12	~ 0	4	0	
Malta	62.0	10	WSW 1	4	0	
Innsbruck	73.5	-2	W 1	4	gocce	
Lerwik						
Reykjavik						

Osservazioni meteorologiche in Trieste

Data 1924		Ora	Barometro ridotto al livello del mare	Termometro centigradi	Pressione del vapore acqueo	Umidità relativa (in %)	Cielo (0=sereno 10=coperto)	Direzione del vento	Velocità del vento (km/ora)
venerdì	11 I.	18h	763 mm 0	8° 6	6 9	83	10	E	13
sabato	12 I.	8h	766 7	7° 0	4 4	60	10	ENE	58
"	"	13h	768 1	8° 4	4 5	55	3	ENE	60

venerdì 11 I.

Temperatura massima: 11° 0 ; temperatura minima: 6° 6 ;
massima velocità del vento: 29 km ora dalle 23 h alle 24 h.
pioggia caduta: 29 3 millimetri.
temperatura del mare alle 8h - ° -

Effemeridi per Trieste

DEL SOLE	DELLA LUNA
oggi tramonta ore: 16h 41m	oggi tram ore: 23h 28m
domani leva ore: 7h 45m	domani leva ore: 11h 31m
domani tramonta ore: 16h 42m	domani – ore: –

Servizio Aerologico

TRIESTE Ore 8 del 12 I.	VENTO velocità e direzione	Al suolo	A 500 metri	A 1000 metri	A 2000 metri	A 3000 metri	A – metri
		ENE 58.0 km/ora	– km/ora	– km/ora	– km/ora	– km/ora	– km/ora

Notizie sismiche

Notizie magnetiche

Trieste: Declinazione: 6° 30' W inclinazione: 61° 2'
Pola: " 6° 17' " " 60° 20'
Zara: " 6° 7' " " 59° 51'
Venezia: " 7° 0' " " 61° 5'

Curve di marea per il Porto di Trieste (Scala 2 : 100)

riferite al livello del mare (circa cm. 105 sotto lo zero del Molo Sartorio)

Marea osservata nel giorno 12 Marea prevista pel giorno 13 Marea prevista pel giorno 14

La marea prevista è calcolata tenendo conto anche delle variazioni degli elementi meteorologici.

Il tratto di linea, che interseca la curva di marea, separa la marea osservata da quella prevista.

L. Smolars & Nipote - Trieste — 26972. 10.1923.

DEL R. ISTITUTO GEOFISICO

TRIESTE, 12 Gennaio 192

12 gennaio 1924

Situazione meteorologica

(ore 8)

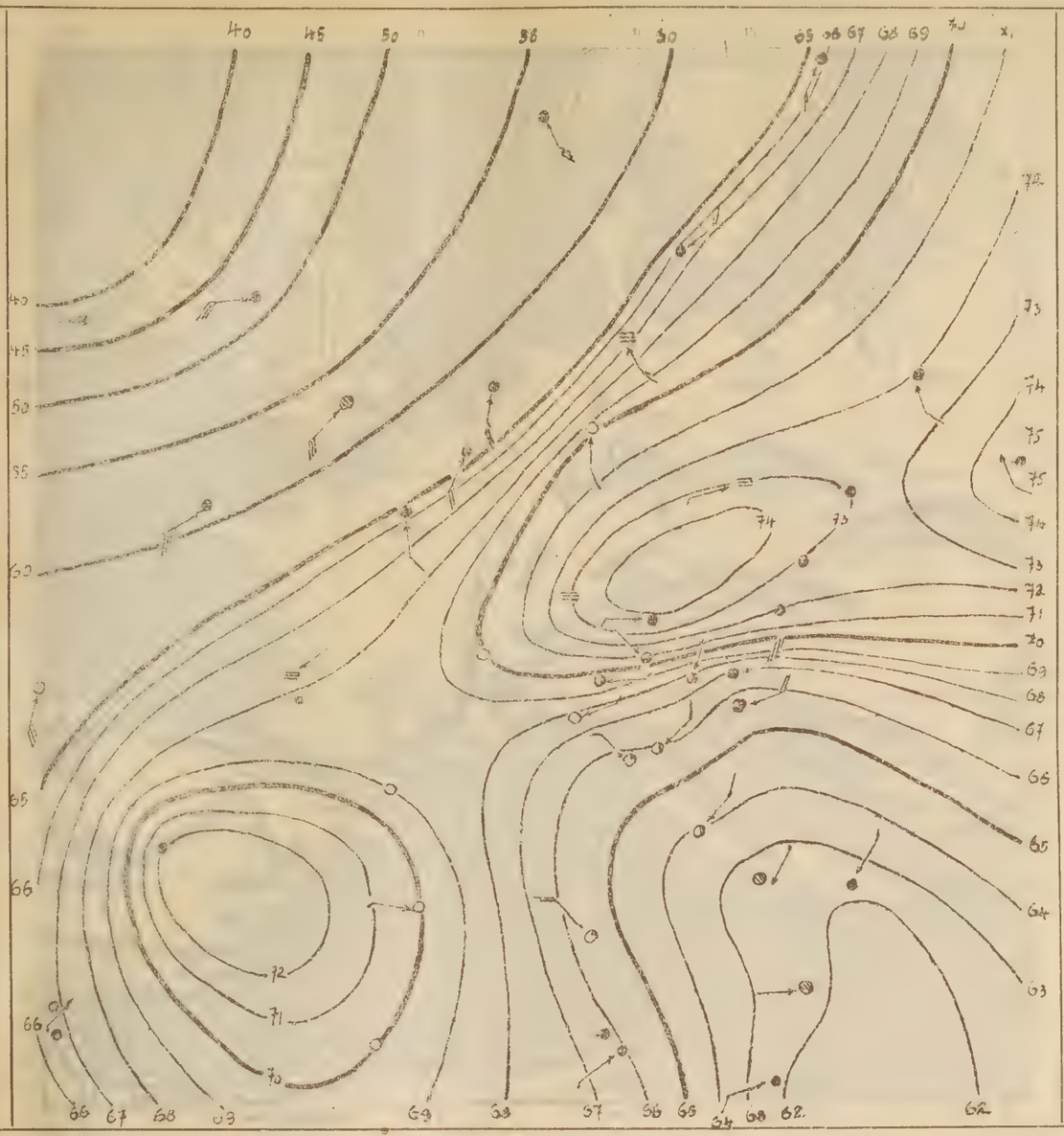

Spiegazioni

Le linee isobariche congiungono i luoghi ove la pressione atmosferica, ridotta alla temperatura di 0° ed al livello del mare, ha lo stesso valore.

Le freccie volano nella direzione del vento; il numero delle loro pennette, raddoppiato, indica la forza (scala Beaufort).

Le cifre presso le stazioni indicano la temperatura.

Mass. = area di maggior pressione atmosferica.

min. = area di minore pressione atmosferica.

Segni

- ○ cielo sereno.
- ◑ » mezzo coperto.
- ● » coperto.
- ≡ Nebbia;
- ◉ Pioggia;
- ✳ Neve;
- ▲ Grandine;
- Lampi senza tuoni;
- Temporale;
- Vento debole;
- » moderato;
- » forte;
- » fortissimo.

Curva della pressione barometrica per Trieste ridotta a 0° *(altit. m 7.5)*

Curva osservata:	Curva prevista:

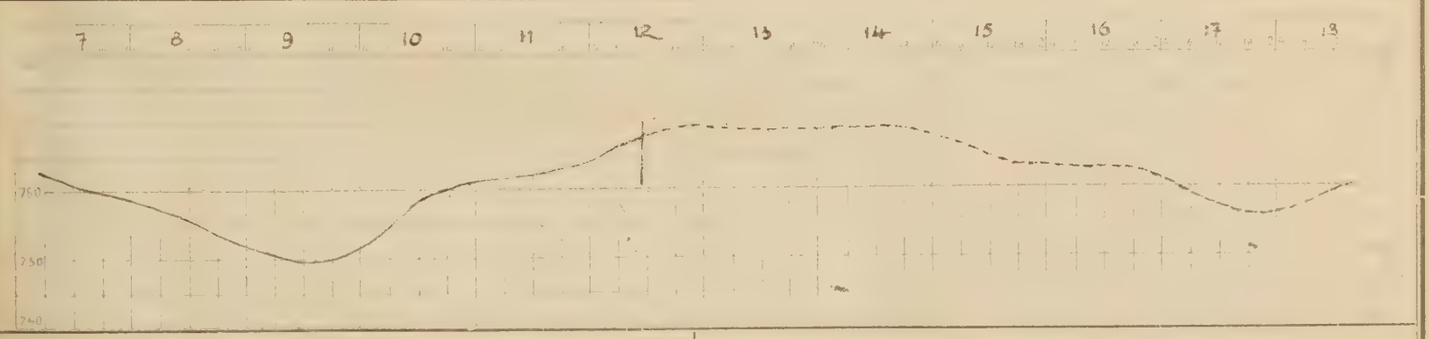

Notizie sul tempo di ieri 11

Generalmente coperto e piovoso.

Situazione generale alle ore 8 di oggi

Alta pressione sulle Alpi e sulla Spagna.

Depressione a S d'Italia.

Deduzioni generali

Condizioni favorevoli a buon tempo e a bora.

PREVISIONI

dalla sera del 12 *alla sera del* 13

per Trieste, l'Istria ed il Friuli orientale:

Venti moderati da ENE. - Cielo prevalentemente sereno. - Temp. fra 6° e 8°. - Mare mosso.

Previsioni per i prossimi ..... *giorni:*

(Firma) R. Spraga

Il Direttore: F. VERCELLI.

R. COMITATO TALASSOGRAFICO ITALIANO

BOLLETTINO GIORNALIER

14 Gennaio 1924

Telegramma meteorologico (ore 8)

STAZIONI	Pressione a 0° e al mare mm 700 +	Temperatura centigradi	Vento, direzione e forza (0—12)	Cielo (0—4)	Precipit. nelle 24 ore in mm.	Mare
Trieste	66.6	4	~. 4	3	0	l. mosso
Pisino	68.4	2	~. 0	0	0	–
Pola	70.7	10	ENE. 2	1	0	calmo
Gorizia	67.5	2	~. 0	1	0	–
Udine	67.6	2	E. 2	0	0	–
Belluno	68.8	1	NW. 1	0	0	–
Trento	66.5	–5	NE. 1	0	0	–
Venezia	66.3	2	N. 1	0	0	mosso
Milano	67.1	–1	~. 0	2	0	–
Genova	[illegible]	5	ENE. 1	1	0	calmo
Firenze	65.6	1	NE. 0	0	0	–
Livorno	65.8	5	NE. 0	1	0	mosso
Roma	[illegible]	6	N. 2	4	0	–
Napoli	[illegible]	8	N. 1	0	0	calmo
Cagliari	57.8	10	[illegible] 3	0	0	l. mosso
Taranto	65.6	–	–	–	0	calmo
Messina						
Palermo	65.0	9	~. 0	1	0	l. mosso

STAZIONI	Pressione a 0° e al mare mm 700 +	Temperatura centigradi	Vento, direzione e forza (0—12)	Cielo (0—4)	Precipit. nelle 24 ore in mm.	MARE
Parigi	58.0	6	SE. 2	4	0	–
Londra	54.0	3	SSW. 3	4	2	–
Vienna	70.3	–4	E. 1	nebb.	0	–
Madrid	61.0	5	~. 0	4	0	–
Budapest	03.0	–6	N. 1	nebb.		
Stoccolma	59.0	1	S. +	4	0	–
Copenhagen	61.0	0	SW. 2	4	0	–
Lisbona						
Varsavia						
Atene						
Praga	69.0	–5	– –	nebb.	gocce	–
Sofia						
Belgrado						
Amburgo	61.0	–2	– 0	nebb.	0	–
Zurigo	67.0	–7	NW. 0	nebb	0	–
Lione	62.0	7	SSE. 4	4	0	–
Bordeaux	57.0	8	SE. 3	4	0	–
Brest	54.0	8	WNW. 1	4	2	–
Valentia	43.0	8	E. 6	piogg.	2	–
Mahon	60.0	13	S. 2	4	0	–
Algeri	61.0	14	SW. 2	4	0	–
Tunisi	63.0	5	SW. 1	0	0	–
Tangeri	62.0	9	SSW. 4	piogg.	30	–
Malta	66.0	–3	SSE. 1	4	0	–
Innsbruck	67.9	–7	~. 0	0	0.	–
Lerwik	46.0	5	W. 2	piogg.	15	–
Reykjavik	48.0	–5	W. 2	0	0	–

Osservazioni meteorologiche in Trieste

Data 1924		Ora	Barometro ridotto al livello del mare	Termometro centigradi	Pressione del vapore acqueo	Umidità relativa (in %)	Cielo (0=sereno 10 = coperto)	Direzione del vento	Velocità del vento (km/ora)
Domenica	13. I	18h	767.2 mm	5°2	3.3	49	1	ENE.	37
[illegible]	[illegible] I	8h	766.6	4°2	3.0	49	8	E	25
[illegible]	[illegible]	13h	766.2	4°6	3.2	50	4	ENE	27

[illegible] I

Temperatura massima: 3°6 ; temperatura minima: + °4 ;
massima velocità del vento: 60 km/ora dalle 3h alle 4h.
pioggia caduta: 0 millimetri.
temperatura del mare alle 8h – ° –

Effemeridi per Trieste

DEL SOLE	DELLA LUNA
oggi tramonta ore: 16h44m	oggi leva ore: 11h47m
domani leva ore: 7h49m	domani tram. ore: 0h27m
domani tramonta ore: 16h46m	domani leva ore: 12h27m

Servizio Aerologico

TRIESTE Ore 8 del 14. I	VENTO velocità e direzione	Al suolo	A 500 metri	A 1000 metri	A 2000 metri	A 3000 metri	A – metri
		km/ora	– km/ora	– km/ora	– km/ora	– km/ora	– km/ora

Notizie sismiche

Notizie magnetiche

Trieste: Declinazione: 6° 30' W *inclinazione:* 61° 2'
Pola: „ 6° 17' „ „ 60° 20'
Zara: „ 6° 7' „ „ 59° 31'
Venezia: „ 7° 0' „ „ 61° 5'

Curve di marea per il Porto di Trieste (Scala 2 : 100)

riferite al livello del mare (circa cm. 105 sotto lo zero del Molo Sartorio)

Marea osservata nel giorno 14 **Marea prevista pel giorno** 15 **Marea prevista pel giorno** 16

La marea prevista è calcolata tenendo conto anche delle variazioni degli elementi meteorologici.

Il tratto di linea, che interseca la curva di marea, separa la marea osservata da quella prevista.

L. Smolars & Nipote - Trieste — 26972. 10.1923.

DEL R. ISTITUTO GEOFISICO

TRIESTE, 14 Gennaio 1924

14 Gennaio 1924

Situazione meteorologica

(ore 8)

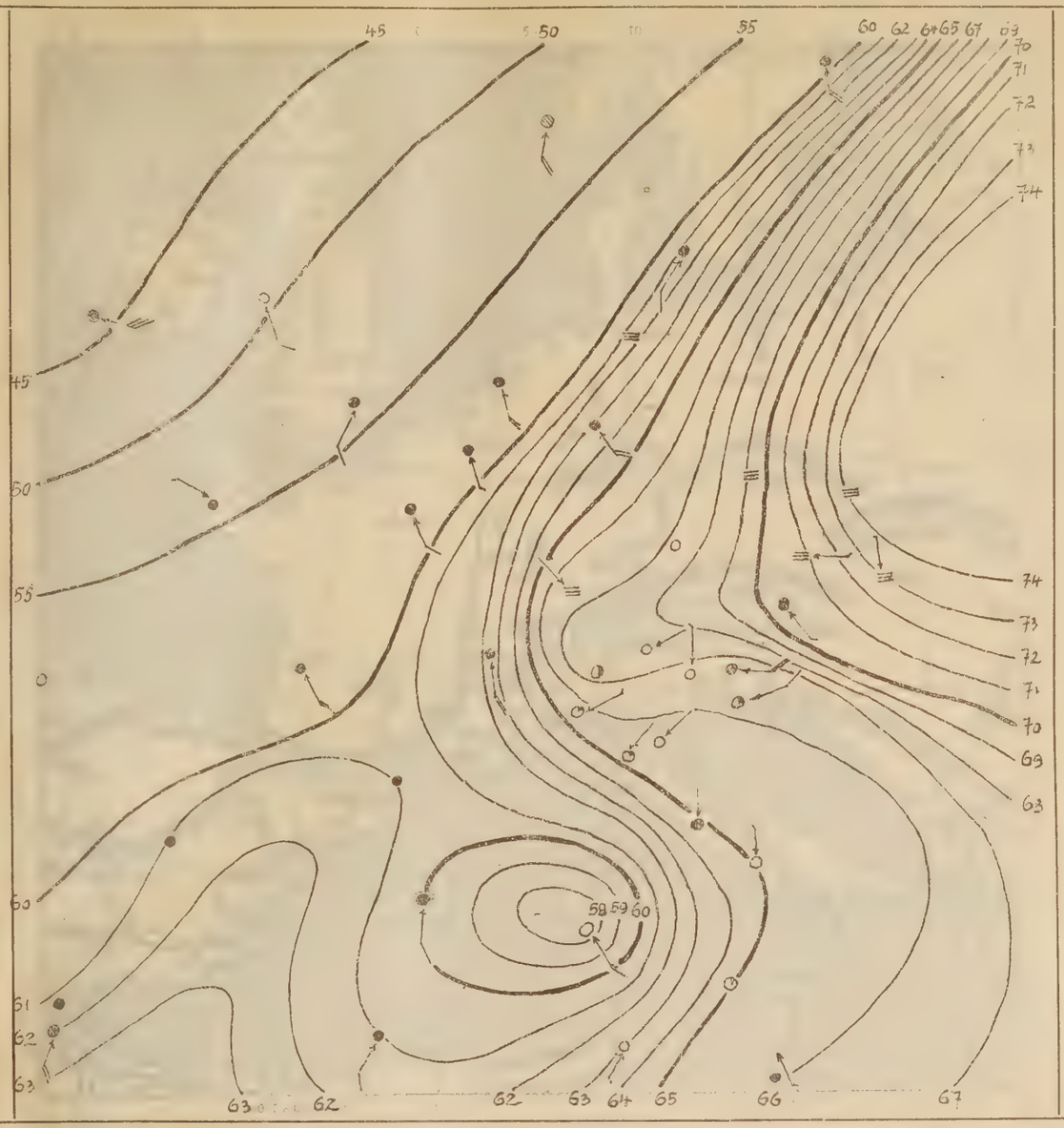

Spiegazioni

Le linee isobariche congiungono i luoghi ove la pressione atmosferica, ridotta alla temperatura di 0° ed al livello del mare, ha lo stesso valore.

Le freccie volano nella direzione del vento; il numero delle loro pennette, raddoppiato, indica la forza (scala Beaufort).

Le cifre presso le stazioni indicano la temperatura.

Mass. = area di maggior pressione atmosferica.

min. = area di minore pressione atmosferica.

Segni

- ○ cielo sereno.
- ◑ » mezzo coperto.
- ● » coperto.
- ≡ Nebbia;
- ◍ Pioggia;
- ✳ Neve;
- ▲ Grandine;
- ⟨ Lampi senza tuoni;
- ⟨ Temporale;
- → Vento debole;
- → » moderato;
- → » forte;
- → » fortissimo.

Curva della pressione barometrica per Trieste ridotta a 0° (altit. m 3.5)

Curva osservata:	Curva prevista:

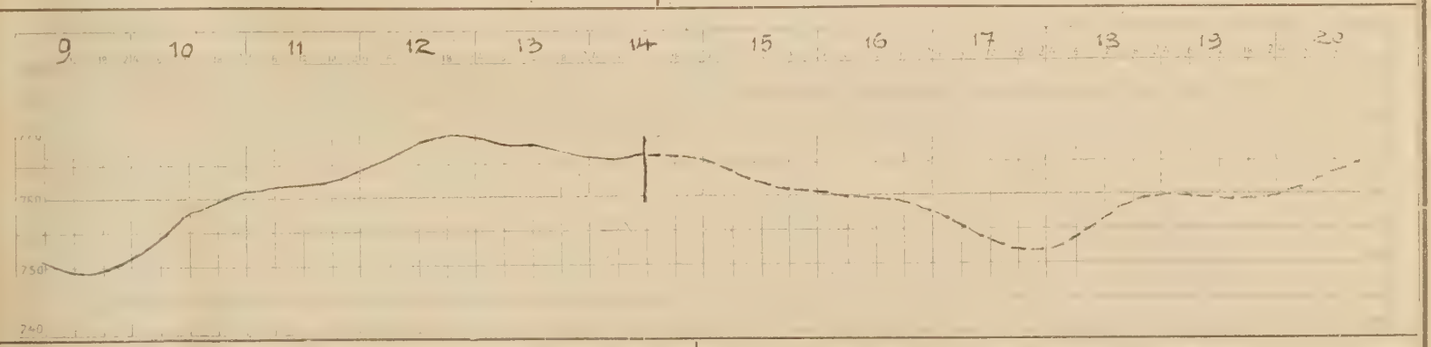

Notizie sul tempo di ieri 13

Generalmente bello sulla Penisola.

Situazione generale alle ore 8 di oggi

Alta pressione sull'Europa orientale. Ciclone a NW con depressione secondaria sul Tirreno.

Deduzioni generali

Pressione in discesa. - Tendenza a perturbamenti atmosferici.

PREVISIONI

dalla sera del 14 *alla sera del* 15

per Trieste, l'Istria ed il Friuli orientale:

Venti deboli orientali. - Cielo vario. - Qualche annuvolamento. - Temp. fra 4° e 6°. - Mare leggermente mosso.

Previsioni per i prossimi ..... *giorni:*

(Firma) R. Alpago

Il Direttore: F. VERCELLI.

R. COMITATO TALASSOGRAFICO ITALIANO

BOLLETTINO GIORNALIER

15 Gennaio 1924

Telegramma meteorologico (ore 8)

STAZIONI	Pressione a 0° e al mare mm 700 +	Temperatura centigradi	Vento, direzione e forza (0—12)	Cielo (0—4)	Precipit. nelle 24 ore in mm.	Mare
Trieste	63.7	1	E 1	3	0	q. calmo
Pisino	62.3		~ 0	0	0	–
Pola	62.7	3	E 2	3	0	calmo
Gorizia	64.8	0	NE 0	4	0	–
Udine	65.2	0	NNE 0	3	0	–
Belluno	65.8	–2	SW. 1	4	0	–
Trento	64.0	–7	WSW 0	0	0	–
Venezia	64.5	1	NNE 1	4	0	q. calmo
Milano	64.9	0	~ 0	4	0	–
Genova	62.5	4	ENE 2	4	0	q. calmo
Firenze	62.3	4	[illegible] 0	4	0	–
Livorno	[illegible]	[illegible]	NE 1	nevica	0	mosso
Roma	61.7	8	~ 0	piogg.	gocce	–
Napoli	61.6	9	SSW. 0	4	0	calmo
Cagliari	59.8	10	NW. 3	1	0	l. mosso
Taranto	[illegible]	[illegible]	E 1	0	gocce	q. calmo
Messina	62.1	12	SW. 0	4	2	calmo
Palermo	61.4	8	SW. 1	4	0	l. mosso

STAZIONI	Pressione a 0° e al mare mm 700 +	Temperatura centigradi	Vento, direzione e forza (0—12)	Cielo (0—4)	Precipit. nelle 24 ore in mm.	MARE
Parigi	56.0	1	E 2	0	0	–
Londra	54.0	6	SSE. 3	4		–
Vienna	67.5	–5	SE. 3	nebb.	0	–
Madrid	58.0	3	~ 0	4	1	–
Budapest						
Stoccolma	63.0	–1	SSW. 2	4	0	–
Copenhagen	62.0	–3	SSE. 3	4	0	–
Lisbona						
Varsavia						
Atene						
Praga	67.0	3	SE. 2	4	0	–
Sofia						
Belgrado	67.0	–7	NNW. 2	4	0	–
Amburgo	69.0	–3	ESE. 3	piogg.	0	–
Zurigo	64.0	–8	E. 0	nebb.	0	–
Lione	59.0	1	ESE. 2	4	0	–
Bordeaux	52.0	5	SSE. 1	4	–	–
Brest	47.0	11	ESE. 1	0	0	–
Valentia						
Mahon	58.0	11	SW. 1	4	0	–
Algeri	60.0	11	SSW. 1	4	–	–
Tunisi	61.0	9	SW. 1	4	1	–
Tangeri	57.0	13	~ 0	4	10	–
Malta	61.0	13	SSW. 1	4	0	–
Innsbruck	64.9	–9	~ 0	0	0	–
Lerwik	55.0	6	SE. 2	4	–	–
Reykjavik						

Osservazioni meteorologiche in Trieste

Data 1924		Ora	Barometro ridotto al livello del mare	Termometro centigradi	Pressione del vapore acqueo	Umidità relativa (in %)	Cielo (0=sereno 10 = coperto)	Direzione del vento	Velocità del vento (km/ora)
	14 - I	18h	765.9 mm	1°8	3.0	56	0	ENE	34
Gennaio	15 - "	8h	763.7	2°1	3.4	64	7	E	7
— " —	15 - "	13h	762.8	4°8	3.3	51	7	E	7

Temperatura massima: 4°6 ; temperatura minima: 1°7 ;
massima velocità del vento: 34 km/ora dalle 17h alle 18h.
pioggia caduta: 0 millimetri.
temperatura del mare alle 8h °

Effemeridi per Trieste

DEL SOLE	DELLA LUNA
oggi tramonta ore: 16h45m	oggi leva ore: 12h27m
domani leva ore: 7h43m	domani tram. ore: 2h24m
domani tramonta ore: 16h46m	domani leva ore: 12h56m

Servizio Aerologico

TRIESTE Ore 8 del 15 I	VENTO velocità e direzione	Al suolo	A 500 metri	A 1000 metri	A 2000 metri	A 3000 metri	A ... metri
		E. 7.0 km/ora	– km/ora	– km/ora	– km/ora	– km/ora	– km/ora

Notizie sismiche

Notizie magnetiche

Trieste: Declinazione: 6°30' Winclinazione: 61°2'
Pola: " 6°17' " " 60°20'
Zara: " 6°7' " " 59°51'
Venezia: " 7°0' " " 61°5'

Curve di marea per il Porto di Trieste (Scala 2 : 100)

riferite al livello del mare (circa cm. 105 sotto lo zero del Molo Sartorio)

Marea osservata nel giorno 15 Marea prevista pel giorno 16 Marea prevista pel giorno 17

La marea prevista è calcolata tenendo conto anche delle variazioni degli elementi meteorologici.

Il tratto di linea, che interseca la curva di marea, separa la marea osservata da quella prevista.

L. Smolars & Nipote - Trieste — 26972. 10.1923.

DEL R. ISTITUTO GEOFISICO

TRIESTE, 15 Gennaio 1924

15 gennaio 1924

Situazione meteorologica

(ore 8)

Spiegazioni

Le linee isobariche congiungono i luoghi ove la pressione atmosferica, ridotta alla temperatura di 0° ed al livello del mare, ha lo stesso valore.

Le freccie volano nella direzione del vento; il numero delle loro pennette, raddoppiato, indica la forza (scala Beaufort).

Le cifre presso le stazioni indicano la temperatura.

Mass. = area di maggior pressione atmosferica.

min. = area di minore pressione atmosferica.

Segni

- ○ cielo sereno.
- ◑ » mezzo coperto.
- ● » coperto.
- ≡ Nebbia;
- ◍ Pioggia;
- ✳ Neve;
- ▲ Grandine;
- < Lampi senza tuoni;
- ⟨ Temporale;
- ➢ Vento debole;
- ➢ » moderato;
- ➢ » forte;
- ➢ » fortissimo.

Curva della pressione barometrica per Trieste ridotta a 0° (altit. m. 7.5)

Curva osservata:	Curva prevista:

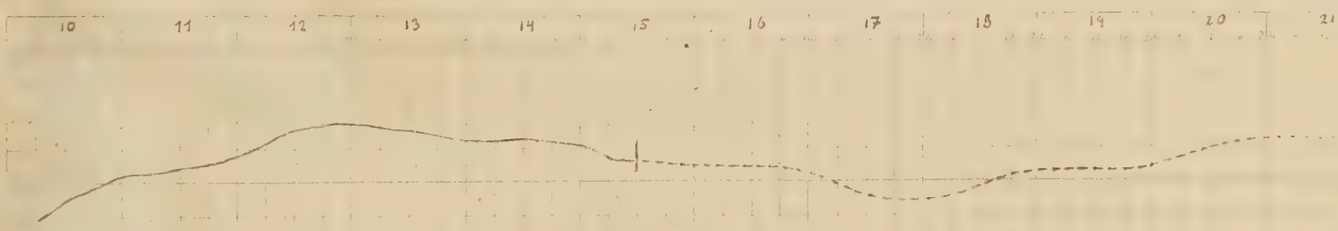

Notizie sul tempo di ieri 14

Abbastanza bello sulla Venezia Giulia.—

Situazione generale alle ore 8 di oggi

Alta pressione sull'Europa orientale - Ciclone a W.—

Deduzioni generali

Pressione in lentissima discesa - Si accentua la tendenza a perturbamenti.—

PREVISIONI

dalla sera del 15 *alla sera del* 16

per Trieste, l'Istria ed il Friuli orientale:

Venti deboli orientali - Cielo prevalentemente coperto e nebbioso - Temp. fra 2° e 5° - Mare quasi calmo.—

Previsioni per i prossimi ..... *giorni:*

(Firma) R. Alpago

Il Direttore: F. VERCELLI

R. COMITATO TALASSOGRAFICO ITALIANO

BOLLETTINO GIORNALIER

Telegramma meteorologico 192 4 (ore 8)

STAZIONI	Pressione a 0° e al mare mm 700 +	Temperatura centigradi	Vento, direzione e forza (0—12)	Cielo (0—4)	Precipit. nelle 24 ore in mm.	Mare
Trieste	[illegible]	[illegible]	[illegible]	4	1	calmo
Pisino	63·4	2	~ 0	4	0	—
Pola	6[illegible]·1	3	S. 2	4	0	q. calmo
Gorizia				nebb.	0	—
Udine	6[illegible]·7	2	NE. 1	4	0	—
Belluno	52·4	−1	WNW. 1	4	0	—
Trento						
Venezia	61·2	3	~ 0	4	0	calmo
Milano	61·6	1	W. 1	4	0	—
Genova	59·2	3	ENE. 2	4	0	mosso
Firenze	59·3	6	S. 0	4	3	—
Livorno						
Roma	60·2	10	SE. 2	4	7	—
Napoli	60·4	8	NNE. 1	0	0	calmo
Cagliari	56·7	11	SE. 4	4	0	mosso
Taranto	62·4	6	E. 1	0	5	—
Messina	62·2	12	SS. 1	1	2	mosso
Palermo	60·6	9	NW. 1	nebb.	0	l. mosso

STAZIONI	Pressione a 0° e al mare mm 700 +	Temperatura centigradi	Vento, direzione e forza (0—12)	Cielo (0—4)	Precipit. nelle 24 ore in mm.	MARE
Parigi	50·0	1	ENE. 1	4	1	—
Londra	50·0	1	NE. 1	0	0	—
Vienna	60·2	−6	SE. 3	4	0	—
Madrid						
Budapest						
Stoccolma	68·0	−4	S. 1	4	0	—
Copenhagen	66·0	−3	ESE. 3	4	0	—
Lisbona						
Varsavia	7[illegible]·0	−10	E. 2	0	0	—
Atene						
Praga						
Sofia	71·0	−9	~ 0	nevica	1	—
Belgrado						
Amburgo						
Zurigo	59·0	−7	E. 0	4	0	—
Lione	53·0	2	ESE. 1	4	0	—
Bordeaux	4[illegible]·0	3	S. 1	4	1	—
Brest	4[illegible]·0	10	SE. 3	pioggia	2	—
Valentia	41·0	8	E. 2	4	0	—
Mahon	50·0	13	SSE. 3	0	1	—
Algeri						
Tunisi						
Tangeri						
Malta	62·0	12	SSE. 1	4	0	—
Innsbruck	58·6	−6	W. 3	4	0	—
Lerwik	5[illegible]·0	5	—	4	1	—
Reykjavik						

Osservazioni meteorologiche in Trieste

Data 192+		Ora	Barometro ridotto al livello del mare	Termometro centigradi	Pressione del vapore acqueo	Umidità relativa (in %)	Cielo (0=sereno 10 = coperto)	Direzione del vento	Velocità del vento (km/ora)
Martedì	15 - I	18h	762 mm 4	4° 3	3·7	60	10	E	9
Mercoledì	16 - "	8h	761 · 0	3° 9	5·5	90	10	SE	4
— " —	16 - "	13h	760 . 7	5° 2	6·1	91	10	S	3

Martedì 15 - "

Temperatura massima: 5° 2 ; temperatura minima: 1° 6 ;
massima velocità del vento: 16 km/ora dalle 3 h alle 4 h.
pioggia caduta: gocce millimetri.
temperatura del mare alle 8h °

Effemeridi per Trieste

DEL SOLE	DELLA LUNA
oggi tramonta ore: 16h 46m	oggi leva ore: 12h 56m
domani leva ore: 7h 42m	domani tram. ore: 3h 23m
domani tramonta ore: 16h 47m	domani leva ore: 13h 30m

Servizio Aerologico

TRIESTE Ore 8 del 16	VENTO velocità e direzione	Al suolo	A 500 metri	A 1000 metri	A 2000 metri	A 3000 metri	A ... metri
		SE. 4·0 km/ora	— km/ora	— km/ora	— km/ora	— km/ora	— km/ora

Notizie sismiche

Notizie magnetiche

Trieste: Declinazione: 6°30'W inclinazione: 61°2'
Pola: " 6°17' " " 60°20'
Zara: " 6°7' " " 59°51'
Venezia: " 7°0' " " 61°5'

Curve di marea per il Porto di Trieste (Scala 2 : 100)

riferite al livello del mare (circa cm. 105 sotto lo zero del Molo Sartorio)

Marea osservata nel giorno 16 Marea prevista pel giorno 17 Marea prevista pel giorno 18

La marea prevista è calcolata tenendo conto anche delle variazioni degli elementi meteorologici.

Il tratto di linea, che interseca la curva di marea, separa la marea osservata da quella prevista.

L. Smolars & Nipote - Trieste — 26972. 10.1923.

DEL R. ISTITUTO GEOFISICO

TRIESTE, 16 Gennaio 192

16 Gennaio 1924

Situazione meteorologica

(ore 8)

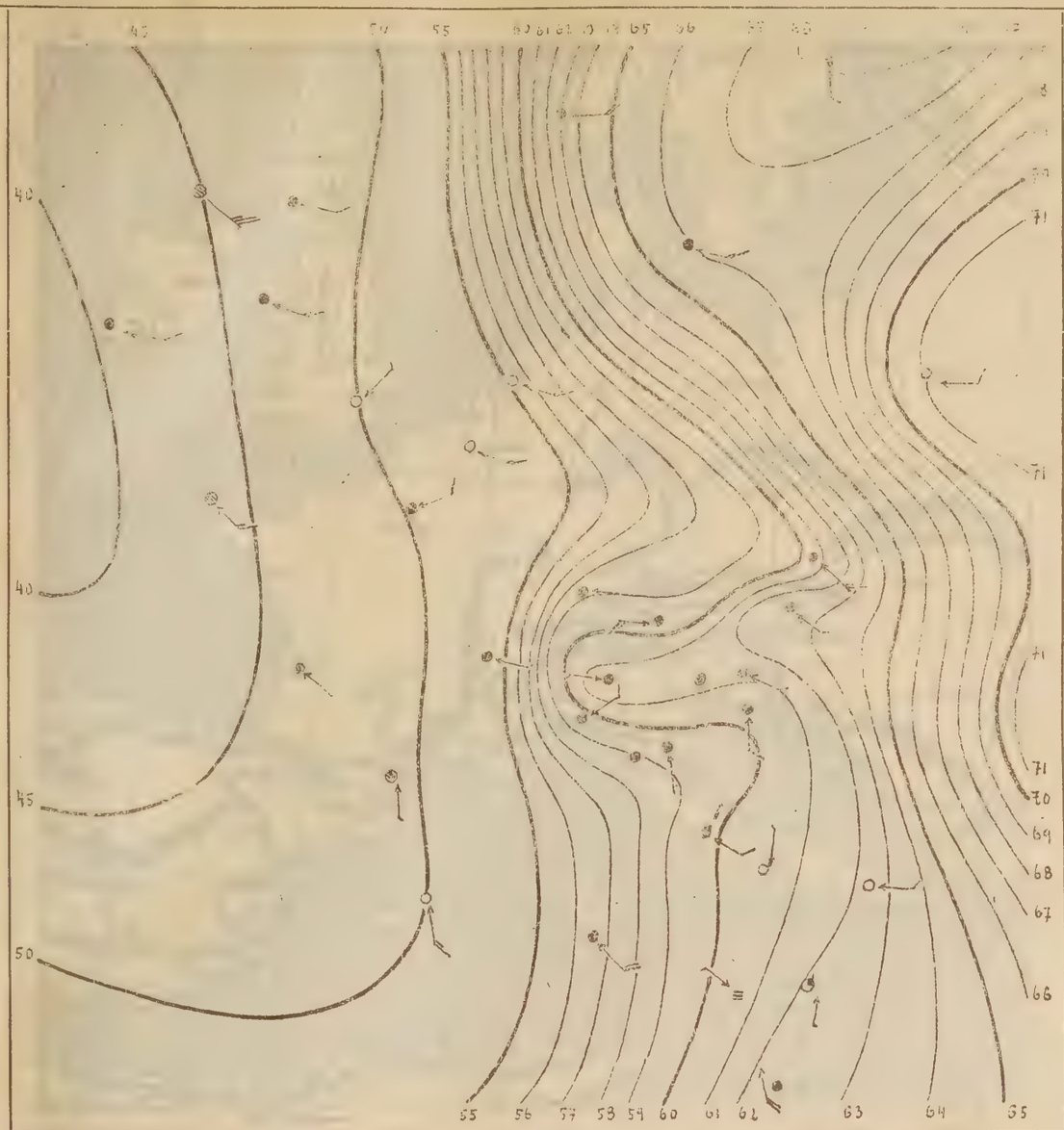

Spiegazioni

Le linee isobariche congiungono i luoghi ove la pressione atmosferica, ridotta alla temperatura di 0° ed al livello del mare, ha lo stesso valore.

Le freccie volano nella direzione del vento; il numero delle loro pennette, raddoppiato, indica la forza (scala Beaufort).

Le cifre presso le stazioni indicano la temperatura.

Mass. = area di maggior pressione atmosferica.

min. = area di minore pressione atmosferica.

Segni

- ○ cielo sereno.
- ◑ » mezzo coperto.
- ● » coperto.
- ≡ Nebbia;
- Pioggia;
- ✳ Neve;
- ▲ Grandine;
- Lampi senza tuoni;
- Temporale;
- Vento debole;
- » moderato;
- » forte;
- » fortissimo.

Curva della pressione barometrica per Trieste ridotta a 0° (altit. m 7.5)

Curva osservata:	Curva prevista:

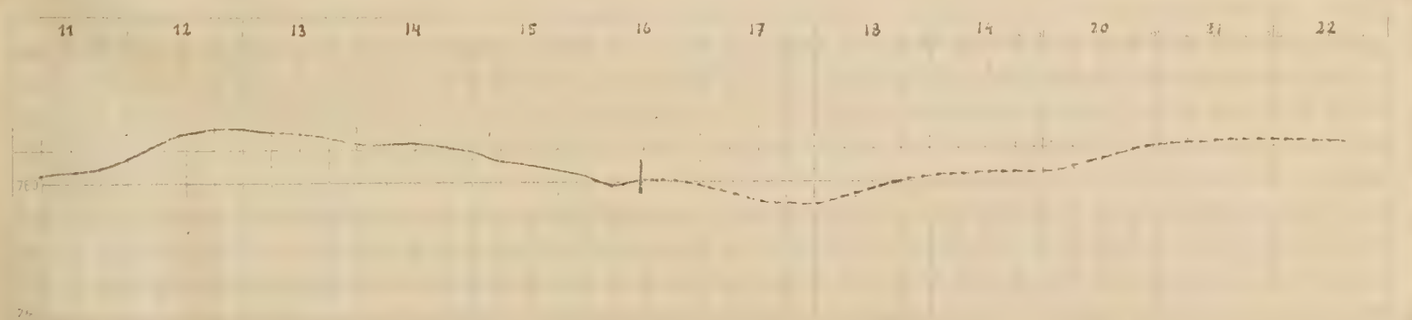

Notizie sul tempo di ieri 15

Generalmente coperto sulla Giulia. —

Situazione generale alle ore 8 di oggi

Alta pressione a E d'Italia - Ciclone a W d'Europa —

Deduzioni generali

Pressione in discesa — Situazione isobarica peggiorata — Condizioni favorevoli a maltempo —

PREVISIONI

dalla sera del 16 *alla sera del* 17

per Trieste, l'Istria ed il Friuli orientale:

Venti deboli sciroccali - Cielo coperto e nebbioso - Pioggia - Temp. fra 4° e 6° - Mare calmo -

Previsioni per i prossimi ..... *giorni:*

(Firma) R. Alpago

Il Direttore: F. VERCELLI.

R. COMITATO TALASSOGRAFICO ITALIANO

BOLLETTINO GIORNALIER

Gennaio 1924

Telegramma meteorologico (ore 8)

STAZIONI	Pressione a 0° e al mare mm 700 +	Temperatura centigradi	Vento, direzione e forza (0—12)	Cielo (0—4)	Precipit. nelle 24 ore in mm.	Mare
Trieste	60·7	9	E. 2	piogg.	19	calmo
Pisino	[illegible]	7	S. 1	4	2	–
Pola	59·4	11	SE. 2	4	2	q. calmo
Gorizia	61·7	6	NE. 0	piogg.	14	–
Udine	61·4	6	NE. 1	piogg.	57	–
Belluno	62·5	2	WSW. 1	piogg.	6	–
Trento	60·9	–1	W. 0	nevica	4	–
Venezia	60·8	6	NNE. 2	piogg.	11	mosso
Milano	[illegible]	2	NW. 1	piogg.	10	–
Genova	58·3	4	NE. 5	4	39	mosso
Firenze	57·7	10	SW. 0	4	14	–
Livorno	[illegible]	11	NE. 1	4	7	mosso
Roma	[illegible]	3	SE. 2	4	gocce	–
Napoli	59·4	11	N. 1	4	1	calmo
Cagliari						
Taranto	62·5	14	–	4	0	agitato
Messina	62·2	12	SSW. 1	1	2	l. mosso
Palermo	56·7	14	E. 2	4	0	l. mosso

STAZIONI	Pressione a 0° e al mare mm 700 +	Temperatura centigradi	Vento, direzione e forza (0—12)	Cielo (0—4)	Precipit. nelle 24 ore in mm.	MARE
Parigi	53·0	5	E. 1	4	1	–
Londra	55·0	2	ENE. 4	4	0	–
Vienna	61·9	–2	SE. 3	4	0	–
Madrid	63·0	4	~ 0	4	0	–
Budapest	66·0	–	~ 0	piogg.	–	–
Stoccolma	70·0	–2	ESE. 1	4	–	–
Copenhagen	63·0	–3	ESE. 4	4	2	–
Lisbona						
Varsavia	66·0	–7	ESE. 3	4	–	–
Atene						
Praga	61·0	–5	~ 0	nebb.	0	–
Sofia						
Belgrado						
Amburgo	60·0	–7	ENE. 1	nebb.	1	–
Zurigo	59·0	–4	E. 0	4	0	–
Lione	56·0	3	NW. 0	4	1	–
Bordeaux	56·0	8	WSW. 2	piogg.	3	–
Brest	52·0	8	W. 1	4	7	–
Valentia	47·0	9	SE. 3	piogg.	1	–
Mahon	57·0	9	NW. 2	0	0	–
Algeri	61·0	10	SSW. 1	0	–	–
Tunisi						
Tangeri	63·0	10	W. 2	4	12	–
Malta						
Innsbruck	58·4	–1	W. 2	2	0	–
Lerwik	55·0	4	SSE. 5	4	0	–
Reykjavik	49·0	2	N. 0	0	–	–

Osservazioni meteorologiche in Trieste

Data 1924		Ora	Barometro ridotto al livello del mare	Termometro centigradi	Pressione del vapore acqueo	Umidità relativa (in %)	Cielo (0=sereno 10=coperto)	Direzione del vento	Velocità del vento (km/ora)
Mercoledì	16 - I	18h	760·2 mm	5°2	6·3	94	10 S	SSE	5
Giovedì	17 - "	8h	760·7	9°1	8·0	92	10 S	E	10
— " —	17 - "	13h	760·3	11°8	7·9	76	10	E	7

Mercoledì 16 - "

Temperatura massima: 8°0 ; temperatura minima: 3°5 ;
massima velocità del vento: 10 km/ora dalle 23h alle 24h.
pioggia caduta: 14·2 millimetri.
temperatura del mare alle 8h ..... °

Effemeridi per Trieste

DEL SOLE	DELLA LUNA
oggi tramonta ore: 16h 47m	oggi leva ore: 13h 30m
domani leva ore: 7h 41m	domani tram. ore: 4h 19m
domani tramonta ore: 16h 48m	domani leva ore: 14h 9m

Servizio Aerologico

TRIESTE Ore 8 del 17 I	VENTO velocità e direzione	Al suolo	A 500 metri	A 1000 metri	A 2000 metri	A 3000 metri	A ..... metri
		E. 10·0 km/ora	– km/ora	– km/ora	– km/ora	– km/ora	– km/ora

Notizie sismiche

Notizie magnetiche

Trieste: Declinazione: 6°30' W inclinazione: 61°2'
Pola: " 6°17' " " 60°20'
Zara: " 6°7' " " 59°51'
Venezia: " 7°0' " " 61°5'

Curve di marea per il Porto di Trieste (Scala 2 : 100)

riferite al livello del mare (circa cm. 105 sotto lo zero del Molo Sartorio)

Marea osservata nel giorno 17 Marea prevista pel giorno 18 Marea prevista pel giorno 19

La marea prevista è calcolata tenendo conto anche delle variazioni degli elementi meteorologici.

Il tratto di linea, che interseca la curva di marea, separa la marea osservata da quella prevista.

L. Smolars & Nipote - Trieste — 26972. 10.1923.

DEL R. ISTITUTO GEOFISICO

TRIESTE, 17 Gennaio 192

17 Gennaio 1924

Situazione meteorologica

(ore 8)

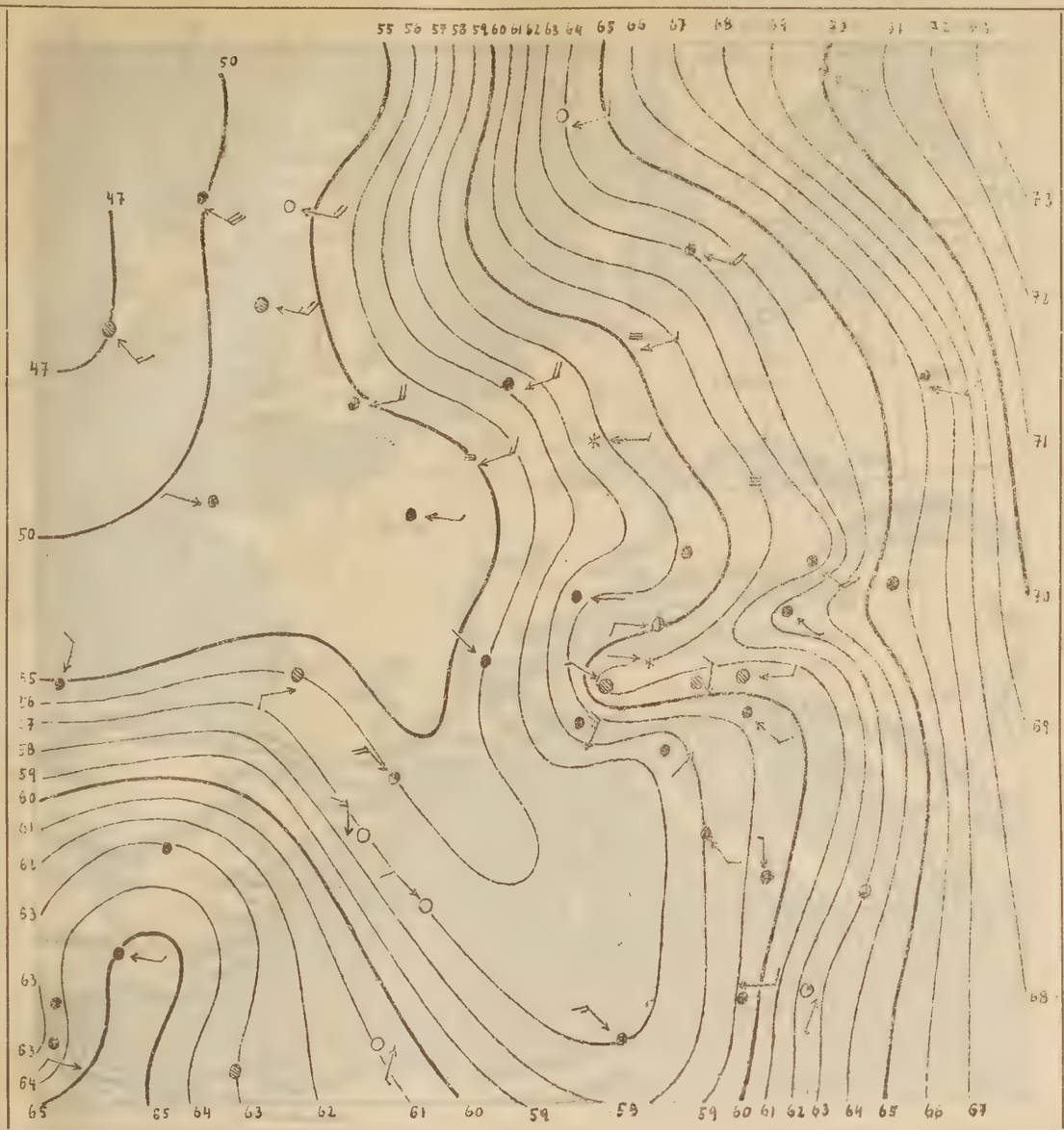

Spiegazioni

Le linee isobariche congiungono i luoghi ove la pressione atmosferica, ridotta alla temperatura di 0° ed al livello del mare, ha lo stesso valore.

Le freccie volano nella direzione del vento; il numero delle loro pennette, raddoppiato, indica la forza (scala Beaufort).

Le cifre presso le stazioni indicano la temperatura.

Mass. = area di maggior pressione atmosferica.

min. = area di minore pressione atmosferica.

Segni

- ○ cielo sereno.
- ◑ » mezzo coperto.
- ● » coperto.
- Nebbia;
- Pioggia;
- ✳ Neve;
- ▲ Grandine;
- < Lampi senza tuoni;
- Temporale;
- Vento debole;
- » moderato;
- » forte;
- » fortissimo.

Curva della pressione barometrica per Trieste ridotta a 0° (altit. m 7.5)

Curva osservata:	Curva prevista:

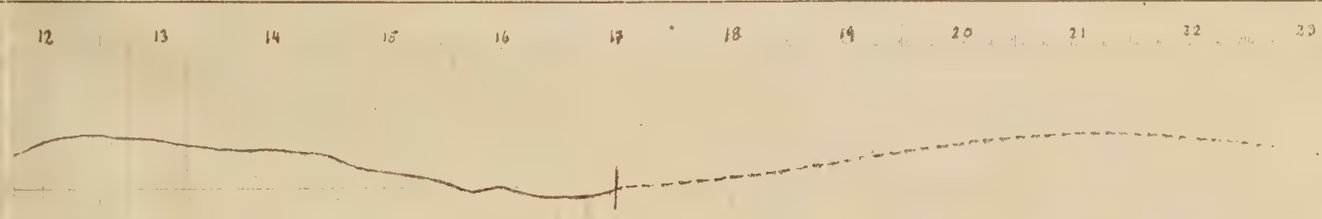

Notizie sul tempo di ieri 16

Generalmente coperto e piovoso —

Situazione generale alle ore 8 di oggi

Alta pressione a NE e a SW d'Europa. — Ciclone a NW con depressione sul Mediterraneo occidentale —

Deduzioni generali

Pressione in lentissima salita —

Tendenza a miglioramento nelle condizioni generali del tempo. —

PREVISIONI

dalla sera del 17 *alla sera del* 18

per Trieste, l'Istria ed il Friuli orientale:

Venti deboli orientali - Cielo coperto poi vari

Temp. fra 7° e 10° - Mare calmo —

Previsioni per i prossimi ..... *giorni:*

(Firma) R. Alpago

Il Direttore: F. VERCELLI.

R. COMITATO TALASSOGRAFICO ITALIANO

BOLLETTINO GIORNALIER

[illegible] 1924

Telegramma meteorologico (ore 8)

STAZIONI	Pressione a 0° e al mare mm 700 +	Temperatura centigradi	Vento, direzione e forza (0—12)	Cielo (0—4)	Precipit. nelle 24 ore in mm.	Mare
Trieste	65.4	10	E. 3	piogg.	36	q. calmo
Pisino	63.6	8	~ 0	4	29	—
Pola	64.5	10	NE. 2	piogg.	31	mosso
Gorizia	[illegible]	7	NE. 0	piogg.	13	—
Udine	66.6	7	NE. 1	4	1	—
Belluno	66.0	2	WNW. 1	4	1	—
Trento						
Venezia	65.9	6	N. 0	4	4	agitato
Milano	67.1	3	~ 0	3	10	—
Genova	[illegible]	[illegible]	NNE. 8	1	0	agitato
Firenze	63.0	10	NE. 2	1	5	—
Livorno	62.5	9	NE. 0	1	5	agitato
Roma	60.3	10	N. 3	2	0	—
Napoli	57.9	10	NNE. 1	4	0	calmo
Cagliari	63.4	11	NE. 3	3	—	l. mosso
Taranto	50.7	11	ENE. 1	piogg.	31	l. mosso
Messina	58.3	12	W. 0	0	0	calmo
Palermo	—					

STAZIONI	Pressione a 0° e al mare mm 700 +	Temperatura centigradi	Vento, direzione e forza (0—12)	Cielo (0—4)	Precipit. nelle 24 ore in mm.	MARE
Parigi	62.0	7	SE. 3	4	7	—
Londra	56.0	8	S. 3	piogg.	4	—
Vienna	68.0	0	~ 0	nebb.	0	—
Madrid	70.0	7	~ 0	4	0	—
Budapest						
Stoccolma	67.0	-2	SE. 2	4	—	—
Copenhagen	64.0	-1	S. 1	4	—	—
Lisbona						
Varsavia	69.0	-4	SE. 1	4	0	—
Atene						
Praga	68.0	—	ESE. 1	nebb.	1	—
Sofia						
Belgrado						
Amburgo	63.0	0	~ 0	nebb.	0	—
Zurigo	69.0	-2	E. 0	0	0	—
Lione	67.0	1	~ 0	nebb.	1	—
Bordeaux	64.0	8	SE. 1	piogg.	2	—
Brest	56.0	11	S. 3	piogg.	2	—
Valentia	46.0	10	—	4	4	—
Mahon	66.0	9	NW. 1	0	—	—
Algeri						
Tunisi						
Tangeri	68.0	13	E. 1	4	2	—
Malta	60.0	12	—	4	4	—
Innsbruck	67.7	-1	~ 0	0	0	—
Lerwik	58.0	3	~ 0	4	0	—
Reykjavik	52.0	2	NNE. 7	4	0	—

Osservazioni meteorologiche in Trieste

Data 1924		Ora	Barometro ridotto al livello del mare	Termometro centigradi	Pressione del vapore acqueo	Umidità relativa (in %)	Cielo (0=sereno 10=coperto)	Direzione del vento	Velocità del vento (km/ora)
[illegible]	17 - I	18h	762.3 mm	9°0	6.9	80	10	ENE	20
[illegible]	18 - "	8h	765.4	9°9	6.9	75	10	E	19
[illegible]	18 - "	13h	765.9	11°5	8.3	81	9	S	3

[illegible] 17 - " Temperatura massima: 12°1 ; temperatura minima: 8°0 ;
massima velocità del vento: 22 km/ora dalle 18h alle 19h.
pioggia caduta: 31.0 millimetri.
temperatura del mare alle 8h °

Effemeridi per Trieste

DEL SOLE	DELLA LUNA
oggi tramonta ore: 16h 48m	oggi leva ore: 14h 9m
domani leva ore: 7h 41m	domani tram. ore: 5h 14m
domani tramonta ore: 16h 50m	domani leva ore: 14h 53m

Servizio Aerologico

TRIESTE Ore 8 del 18 I	VENTO velocità e direzione	Al suolo	A 500 metri	A 1000 metri	A 2000 metri	A 3000 metri	A ____ metri
		E. 19.0 km/ora	— km/ora	— km/ora	— km/ora	— km/ora	— km/ora

Notizie sismiche

Notizie magnetiche

Trieste: *Declinazione:* 6°30' W *inclinazione:* 61°2'
Pola: „ 6°17' „ „ 60°20'
Zara: „ 6°7' „ „ 59°51'
Venezia: „ 7°0' „ „ 61°5'

Curve di marea per il Porto di Trieste (Scala 2 : 100)

riferite al livello del mare (circa cm. 105 sotto lo zero del Molo Sartorio)

Marea osservata nel giorno 18 **Marea prevista pel giorno** 19 **Marea prevista pel giorno** 20

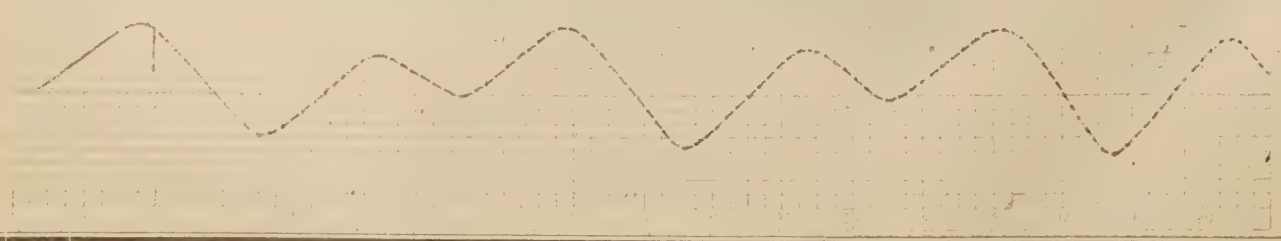

La marea prevista è calcolata tenendo conto anche delle variazioni degli elementi meteorologici.

Il tratto di linea, che interseca la curva di marea, separa la marea osservata da quella prevista.

L. Smolars & Nipote - Trieste — 26972. 10.1923.

DEL R. ISTITUTO GEOFISICO

TRIESTE, 18 Gennaio 192

18 Gennaio 1924

Situazione meteorologica

(ore 8)

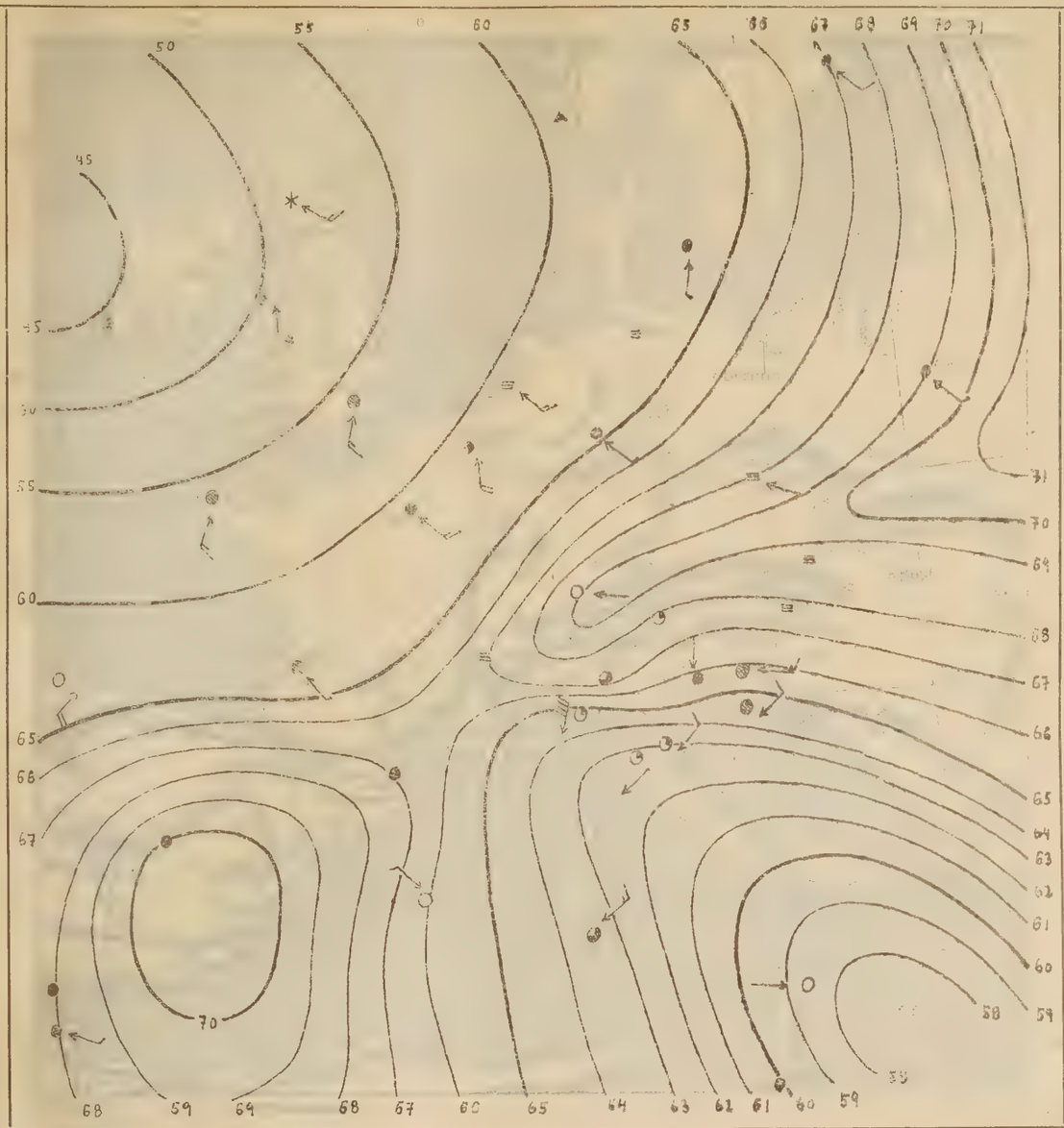

Spiegazioni

Le linee isobariche congiungono i luoghi ove la pressione atmosferica, ridotta alla temperatura di 0° ed al livello del mare, ha lo stesso valore.

Le freccie volano nella direzione del vento; il numero delle loro pennette, raddoppiato, indica la forza (scala Beaufort).

Le cifre presso le stazioni indicano la temperatura.

Mass. = area di maggior pressione atmosferica.

min. = area di minore pressione atmosferica.

Segni

- ○ cielo sereno.
- ◑ » mezzo coperto.
- ● » coperto.
- ≡ Nebbia;
- ● Pioggia;
- ✳ Neve;
- ▲ Grandine;
- ⟨ Lampi senza tuoni;
- ⟨ Temporale;
- → Vento debole;
- → » moderato;
- → » forte;
- → » fortissimo.

Curva della pressione barometrica per Trieste ridotta a 0° *(altit. m 7.5)*

Curva osservata:	Curva prevista:



Notizie sul tempo di ieri 17

Generalmente piovoso.—

Situazione generale alle ore 8 di oggi

Alta pressione a NE e SW - Ciclone a NW con depressione secondaria sul Mar Jonio.—

Deduzioni generali

Pressione in salita poi in lenta discesa - Situazione isobarica migliorata.—

PREVISIONI

dalla sera del 18 *alla sera del* 19

per Trieste, l'Istria ed il Friuli orientale:

Venti deboli orientali - Cielo vario - Qualche annuvolamento - Temp. fra 8° e 11° - Mare generalmente calmo.—

Previsioni per i prossimi ..... *giorni:*

(Firma) R. Alpago

Il Direttore: F. VERCELLI.

R. COMITATO TALASSOGRAFICO ITALIANO

BOLLETTINO GIORNALIER

19 Gennaio 1924

Telegramma meteorologico (ore 8)

STAZIONI	Pressione a 0° e al mare mm 700 +	Temperatura centigradi	Vento, direzione e forza (0—12)	Cielo (0—4)	Precipit. nelle 24 ore in mm.	Mare
Trieste	66·4	5	SE. 1	2	gocce	calmo
Pisino	68·5	8	~ 0	0	0	[illegible]
Pola	65·4	7	WNW. 1	nebb.	0	calmo
Gorizia	67·2	3	~ 0	3	0	–
Udine	67·2	5	E. 1	2	0	–
Belluno	67·9	1	WSW. 1	1	0	–
Trento	[illegible]	0	NE. 1	2	0	–
Venezia	66·6	4	NW. 0	4	0	calmo
Milano	67·4	0	W. 1	2	0	–
Genova	66·8	9	~ 0	1	0	q. calmo
Firenze	66·4	5	NE. 0	0	0	–
Livorno	66·4	7	NE. 0	1	0	mosso
Roma	62·1	5	~ 0	0	0	–
Napoli	65·5	11	NNE. 2	0	1	calmo
Cagliari	67·5	10	NW. 3	0	0	l. mosso
Taranto						
Messina	65·4	13	W. 0	0	0	liscio
Palermo	66·1	11	SW. 1	4	4	–

STAZIONI	Pressione a 0° e al mare mm 700 +	Temperatura centigradi	Vento, direzione e forza (0—12)	Cielo (0—4)	Precipit. nelle 24 ore in mm.	MARE
Parigi	56·0	12	SSW. 7	piogg.	2	–
Londra	51·0	9	SW. 4	piogg	4	–
Vienna	66·7	2	~ 0	4	0	–
Madrid						
Budapest						
Stoccolma	59·0	0	ESE. 2	nebb	–	–
Copenhagen	54·0	1	SE. 3	nebb.	4	–
Lisbona						
Varsavia	64·0	–2	SE. 1	4	0	–
Atene						
Praga						
Sofia						
Belgrado						
Amburgo	54·0	–	S. 2	piogg.	4	–
Zurigo	66·0	9	S. 2	4	7	–
Lione	65·0	4	~ 0	4	0	–
Bordeaux	62·0	15	S. 2	4	–	–
Brest	55·0	10	SW. 4	piogg.	10	–
Valentia	54·0	8	SW. 3	4	2	–
Mahon						
Algeri	68·0	12	~ 0	nebb.	0	–
Tunisi	68·0	10	WSW. 1	4	0	–
Tangeri	68·0	8	E. 0	0	7	–
Malta	64·0	13	NE. 3	0	2	–
Innsbruck	69·4	0	~ 0	nebb.	1	–
Lerwik	41·0	4	ESE. 3	piogg.	2	–
Reykjavik	51·0	–3	W. 1	0	–	–

Osservazioni meteorologiche in Trieste

Data 1924		Ora	Barometro ridotto al livello del mare	Termometro centigradi	Pressione del vapore acqueo	Umidità relativa (in %)	Cielo (0=sereno 10 = coperto)	Direzione del vento	Velocità del vento (km/ora)
Venerdì	18 - I	18h	766·9 mm	10°4	7·6	81	5	E	6
Sabato	19 - "	8h	766·4	6°2	6·6	91	5	SE	2
— » —	19 - "	13h	764·4	9°7	7·2	80	9	SW	5

Venerdì 18 - " Temperatura massima: 11°9 ; temperatura minima: 7°8 ;
massima velocità del vento: 21 km/ora dalle 6h alle 7h.
pioggia caduta: 9.0 millimetri.
temperatura del mare alle 8h °

Effemeridi per Trieste

DEL SOLE	DELLA LUNA
oggi tramonta ore: 16h50m	oggi leva ore: 14h53m
domani leva ore: 7h40m	domani tram. ore: 6h6m
domani tramonta ore: 16h51m	domani leva ore: 15h44m

Servizio Aerologico

TRIESTE Ore 8 del 19-I	VENTO velocità e direzione	Al suolo	A 500 metri	A 1000 metri	A 2000 metri	A 3000 metri	A ... metri
		SE. 2.0 km/ora	– km/ora	– km/ora	– km/ora	– km/ora	– km/ora

Notizie sismiche

Notizie magnetiche

Trieste: *Declinazione:* 6°30' W *inclinazione:* 61°2'
Pola: " 6°17' " " 60°20'
Zara: " 6°7' " " 59°51'
Venezia: " 7°0' " " 61°5'

Curve di marea per il Porto di Trieste (Scala 2 : 100)

riferite al livello del mare (circa cm. 105 sotto lo zero del Molo Sartorio)

Marea osservata nel giorno 19 Marea prevista pel giorno 20 Marea prevista pel giorno 21

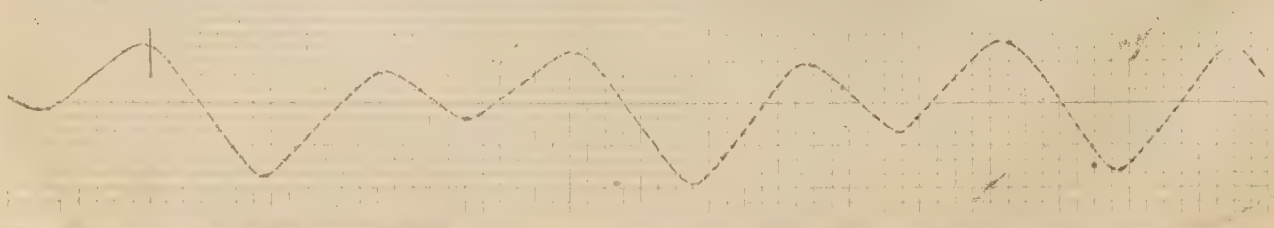

La marea prevista è calcolata tenendo conto anche delle variazioni degli elementi meteorologici.

Il tratto di linea, che interseca la curva di marea, separa la marea osservata da quella prevista.

L. Smolars & Nipote - Trieste — 26972. 10.1923.

DEL R. ISTITUTO GEOFISICO

TRIESTE, 19 Gennaio 192

19 Gennaio 1924

Situazione meteorologica

(ore 8)

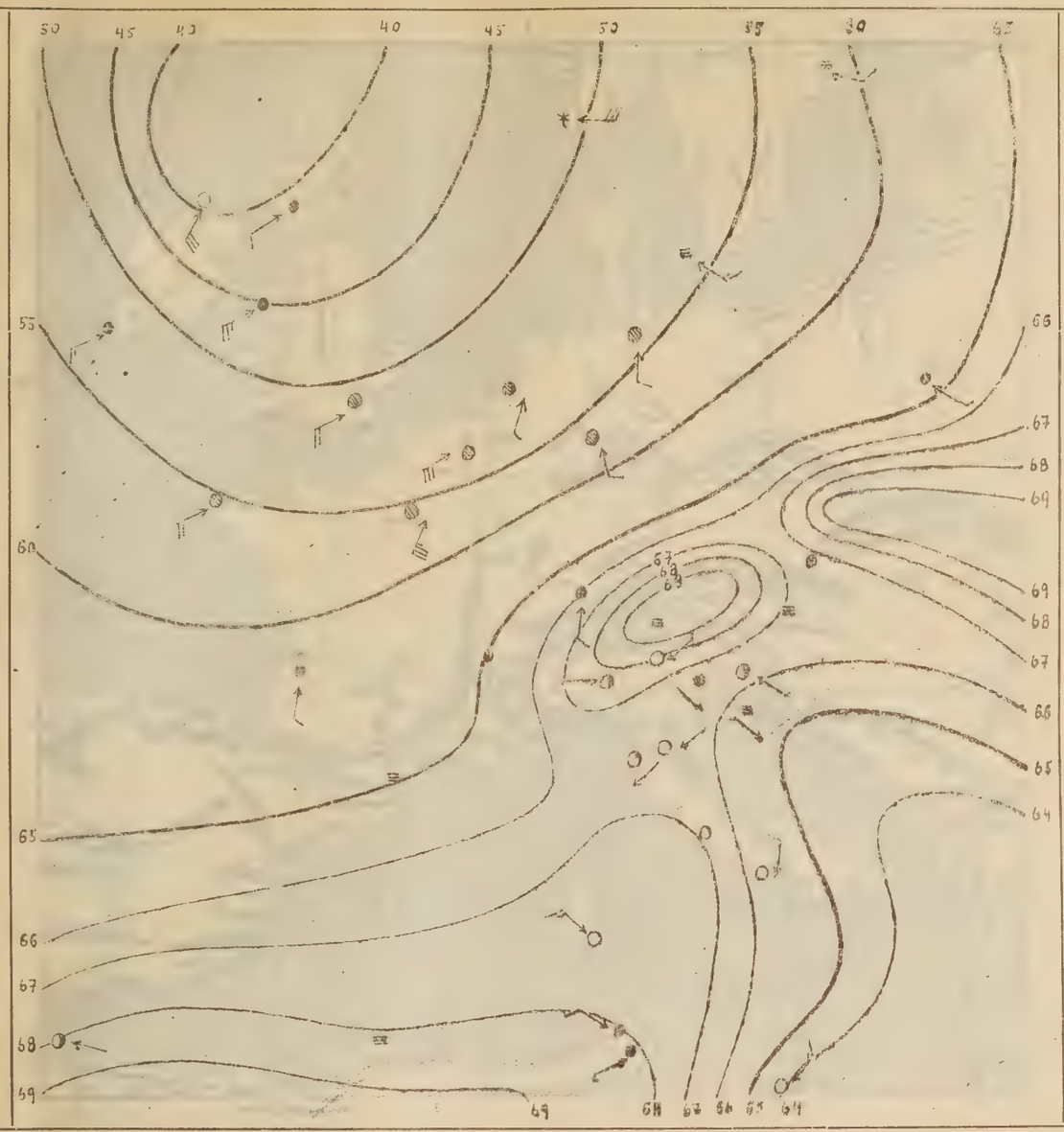

Spiegazioni

Le linee isobariche congiungono i luoghi ove la pressione atmosferica, ridotta alla temperatura di 0° ed al livello del mare, ha lo stesso valore.

Le freccie volano nella direzione del vento; il numero delle loro pennette, raddoppiato, indica la forza (scala Beaufort).

Le cifre presso le stazioni indicano la temperatura.

Mass. = area di maggior pressione atmosferica.

min. = area di minore pressione atmosferica.

Segni

- ○ cielo sereno.
- ◑ » mezzo coperto.
- ● » coperto.
- ≡ Nebbia;
- ● Pioggia;
- ✳ Neve;
- ▲ Grandine;
- < Lampi senza tuoni;
- ⟨ Temporale;
- ➢ Vento debole;
- ➢ » moderato;
- ➢ » forte;
- ➢ » fortissimo.

Curva della pressione barometrica per Trieste ridotta a 0° (altit. m 7.5)

Curva osservata:	Curva prevista:

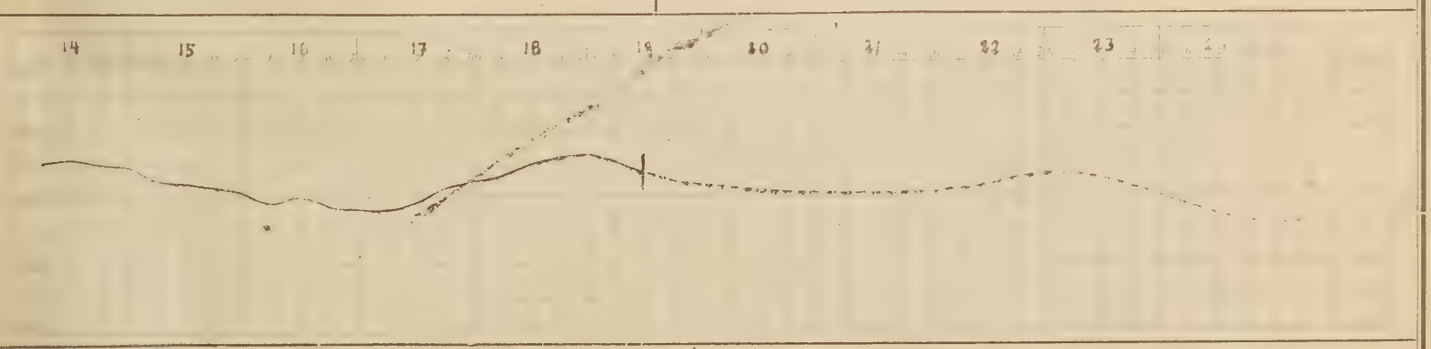

Notizie sul tempo di ieri 18

Abbastanza bello.—

Situazione generale alle ore 8 di oggi

Alta pressione sui Carpazi e sulle Alpi.—
Ciclone sulle Isole Britanniche.—

Deduzioni generali

Pressione in discesa.—
Condizioni favorevoli a tempo abbastanza buono.—

PREVISIONI

dalla sera del 19 *alla sera del* 20

per Trieste, l'Istria ed il Friuli orientale:

Venti deboli del I° quadrante - Cielo vario
Nebbia al mattino - Temp. fra 6° e 10° - mare calmo.—

Previsioni per i prossimi ..... *giorni:*

(Firma) R. Alpago

Il Direttore: F. VERCELLI.

R. COMITATO TALASSOGRAFICO ITALIANO

BOLLETTINO GIORNALIER

21 Gennaio 1924

Telegramma meteorologico (ore 8)

STAZIONI	Pressione a 0° e al mare mm 700 +	Temperatura centigradi	Vento, direzione e forza (0—12)	Cielo (0—4)	Precipit. nelle 24 ore in mm.	Mare
Trieste	62.4	5	SE. 1	1	10	calmo
Pisino	60.3	6	~ 0	4	10	–
Pola	62.1	5	N. 0	0	0	calmo
Gorizia	63.2	4	NNE. 1	0	0	–
Udine	63.4	3	NE. 1	0	4	–
Belluno	–	–3	NW. 1	0	0	–
Trento	63.6	–3	NNW. 1	0	0	–
Venezia	63.2	3	WNW. 0	0	8	calmo
Milano	64.4	–1	SW. 2	4	0	–
Genova	63.2	8	–	1	0	mosso
Firenze	58.6	10	SE. 0	3	18	–
Livorno	62.3	5	NE. 0	2	16	mosso
Roma	59.4	9	N. 4	0	21	–
Napoli	56.9	11	NE. 2	1	14	calmo
Cagliari	62.7	11	NE. 3	1	0	l. mosso
Taranto	66.3	11	ENE. 1	piogg.	4	q. calmo
Messina	55.2	11	W. 1	2	10	calmo
Palermo	57.4	12	NW. 2	4	47	–

STAZIONI	Pressione a 0° e al mare mm 700 +	Temperatura centigradi	Vento, direzione e forza (0—12)	Cielo (0—4)	Precipit. nelle 24 ore in mm.	MARE
Parigi	66.0	–	SSW. 1	4	2	–
Londra	64.0	7	SSW. 3	piogg.	1	–
Vienna	62.7	4	W. 4	4	gocce	–
Madrid						
Budapest	51.0	–3	NW. 2	4	4	–
Stoccolma	56.0	–6	N. 4	4	2	–
Copenhagen						
Lisbona						
Varsavia	54.0	1	W. 4	piogg.	1	–
Atene						
Praga						
Sofia						
Belgrado						
Amburgo						
Zurigo	59.0	3	SE. 2	4	1	–
Lione	68.0	–1	~ 0	nebb.	2	–
Bordeaux	66.0	3	~ 0	0	2	–
Brest	62.0	11	SSW. 5	4	0	–
Valentia	52.0	11	SSE. 5	piogg.	10	–
Mahon						
Algeri						
Tunisi	63.0	11	WNW. 3	4	1	–
Tangeri	60.0	11	~ 0	0	0	–
Malta						
Innsbruck	66.0	1	~ 0	4	2	–
Lerwik	59.0	2	~ 0	0	0	–
Reykjavik	51.0	2	ENE. 6	4	0	–

Osservazioni meteorologiche in Trieste

Data 1924		Ora	Barometro ridotto al livello del mare	Termometro centigradi	Pressione del vapore acqueo	Umidità relativa (in %)	Cielo (0=sereno 10=coperto)	Direzione del vento	Velocità del vento (km/ora)
Domenica	20 - I	18h	758 mm.4	10°3	5.1	53	10	NNE	17
Lunedì	21 - "	8h	762.4	5°4	4.7	61	2	SE	7
— " —	21 - "	13h	762.3	9°3	6.4	74	2	W	7

Domenica 20 - " Temperatura massima: 10°4 ; temperatura minima: 7°5 ;
massima velocità del vento: 26 km/ora dalle 12h alle 13h.
pioggia caduta: 9.5 millimetri.
temperatura del mare alle 8h ... °

Effemeridi per Trieste

DEL SOLE	DELLA LUNA
oggi tramonta ore: 16h 53m	oggi leva ore: 16h 39m
domani leva ore: 7h 39m	domani tram ore: 7h 36m
domani tramonta ore: 16h 54m	domani leva ore: 17h 40m

Servizio Aerologico

TRIESTE Ore 8 del 21 I	VENTO velocità e direzione	Al suolo	A 500 metri	A 1000 metri	A 2000 metri	A 3000 metri	A ... metri
		SE. 7.0 km/ora	– km/ora	– km/ora	– km/ora	– km/ora	– km/ora

Notizie sismiche

Notizie magnetiche

Trieste: *Declinazione:* 6°30' W *inclinazione:* 61°2'
Pola: " 6°17' " " 60°20'
Zara: " 6°7' " " 59°51'
Venezia: " 7°0' " " 61°5'

Curve di marea per il Porto di Trieste (Scala 2 : 100)

riferite al livello del mare (circa cm. 105 sotto lo zero del Molo Sartorio)

Marea osservata nel giorno 21 Marea prevista pel giorno 22 Marea prevista pel giorno 23

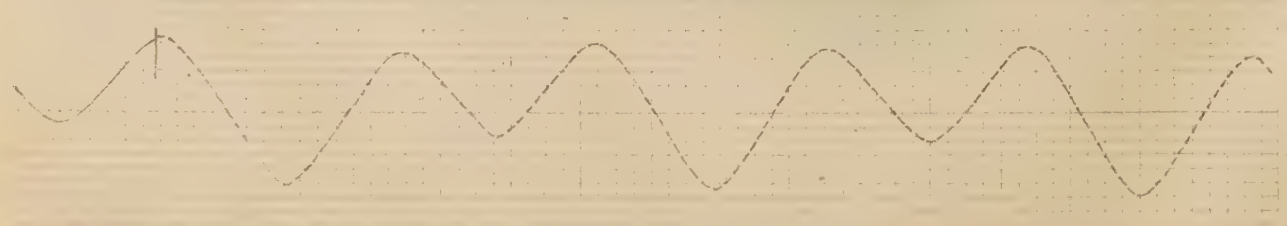

La marea prevista è calcolata tenendo conto anche delle variazioni degli elementi meteorologici.

Il tratto di linea, che interseca la curva di marea, separa la marea osservata da quella prevista.

L. Smolars & Nipote - Trieste — 26972. 10.1923.

DEL R. ISTITUTO GEOFISICO

TRIESTE, 21 Gennaio 192

21 Gennaio 1924.

Situazione meteorologica

(ore 8)



Spiegazioni

Le linee isobariche congiungono i luoghi ove la pressione atmosferica, ridotta alla temperatura di 0° ed al livello del mare, ha lo stesso valore.

Le freccie volano nella direzione del vento; il numero delle loro pennette, raddoppiato, indica la forza (scala Beaufort).

Le cifre presso le stazioni indicano la temperatura.

Mass. = area di maggior pressione atmosferica.

min. = area di minore pressione atmosferica.

Segni

- ○ cielo sereno.
- ◑ » mezzo coperto.
- ● » coperto.
- ≡ Nebbia;
- ◉ Pioggia;
- ✳ Neve;
- ▲ Grandine;
- ⟨ Lampi senza tuoni;
- ⟨ Temporale;
- → Vento debole;
- → » moderato;
- → » forte;
- → » fortissimo.

Curva della pressione barometrica per Trieste ridotta a 0° *(altit. m 7.5)*

Curva osservata:	Curva prevista:



Notizie sul tempo di ieri 20

Generalmente coperto con qualche pioggia –

Situazione generale alle ore 8 di oggi

Alta pressione sull'Europa Centrale – Cicloni sulle Isole Britanniche, sulla Polonia e Mar Jonio –

Deduzioni generali

Pressione in salita –

Condizioni favorevoli a buon tempo –

PREVISIONI

dalla sera del 21 *alla sera del* 22

per Trieste, l'Istria ed il Friuli orientale:

Venti deboli del 4° quadrante – Cielo prevalentemente sereno – Temp. fra 5° e 10° – Mare calmo –

Previsioni per i prossimi ..... *giorni:*

(Firma) R. Altmann

Il Direttore: F. VERCELLI.

R. COMITATO TALASSOGRAFICO ITALIANO

BOLLETTINO GIORNALIER

22 Gennaio 1924

Telegramma meteorologico (ore 8)

STAZIONI	Pressione a 0° e al mare mm 700 +	Temperatura centigradi	Vento, direzione e forza (0—12)	Cielo (0—4)	Precipit. nelle 24 ore in mm.	Mare
Trieste	65.6	6	SE. 1	1	0	q.calmo
Pisino	6[illegible].2	4	~ 0	0	0	–
Pola	64.6	5	E. 3	0	0	q.calmo
Gorizia	66.5	3	~ 0	0	0	–
Udine	66.7	3	NE. 1	0	0	–
Belluno	67.9	–3	NE. 1	0	0	–
Trento						
Venezia	65.9	3	N. 0	1	0	calmo
Milano	65.7	2	E. 2	3	0	–
Genova	64.1	8	~ 0	4	0	calmo
Firenze	63.8	3	E. 0	2	0	–
Livorno	62.4	6	NE. 1	3	0	mosso
Roma	6[illegible].6	5	N. 1	2	0	–
Napoli	6[illegible].4	8	NNE. 1	0	0	calmo
Cagliari	63.6	11	NW. 3	0	0	l.mosso
Taranto	62.0	7	NNW. 1	0	gocce	–
Messina	61.0	12	NNW. 3	1	3	calmo
Palermo	61.9	13	~ 0	1	0	l.mosso

STAZIONI	Pressione a 0° e al mare mm 700 +	Temperatura centigradi	Vento, direzione e forza (0—12)	Cielo (0—4)	Precipit. nelle 24 ore in mm.	MARE
Parigi	74.0	3	E. 2	4	2	–
Londra	61.0	3	S. 3	piogg.	7	–
Vienna	68.0	2	N. 3	4	gocce	–
Madrid						
Budapest						
Stoccolma						
Copenhagen	74.0	–6	ESE. 2	4	0	–
Lisbona						
Varsavia	62.0	–9	NW. 4	nevica	1	–
Atene						
Praga	70.0	0	NNE. 2	4	1	–
Sofia						
Belgrado						
Amburgo						
Zurigo	68.0	1	NW. 0	4	0	–
Lione	65.0	1	~ 0	nebb.	0	–
Bordeaux	60.0	5	E. 1	0	1	–
Brest	68.0	10	S. 4	piogg.	2	–
Valentia	52.0	8	SSE. 2	piogg.	2	–
Mahon						
Algeri	66.0	10	SE. 1	4	0	–
Tunisi	65.0	8	WSW. 1	4	0	–
Tangeri	66.0	9	~ 0	0	0	–
Malta	61.0	13	NW. 3	0	0	–
Innsbruck	68.0	0	~ 0	4	1	–
Lerwik	58.0	6	SSE. 7	piogg.	1	–
Reykjavik	35.0	6	SSW. –	4	7	–

Osservazioni meteorologiche in Trieste

Data 1924		Ora	Barometro ridotto al livello del mare	Termometro centigradi	Pressione del vapore acqueo	Umidità relativa (in %)	Cielo (0=sereno 10 = coperto)	Direzione del vento	Velocità del vento (km/ora)
Lunedì	21 - I	18h	762.2 mm	7°7	6.5	83	2	NW	1
Martedì	22 - "	8h	765.6	5°7	3.2	46	2	SE	7
— " —	22 - "	13h	765.7	8°2	4.1	51	0	W	7
Lunedì	21 - "		Temperatura massima: 9°4; temperatura minima: 5°0; massima velocità del vento: 10 km/ora dalle 0h alle 1h. pioggia caduta: 0 millimetri. temperatura del mare alle 8h °						

Effemeridi per Trieste

DEL SOLE	DELLA LUNA
oggi tramonta ore: 16h54m	oggi leva ore: 17h40m
domani leva ore: 7h38m	domani tram. ore: 8h15m
domani tramonta ore: 16h55m	domani leva ore: 18h44m

Servizio Aerologico

TRIESTE Ore 8 del 22 I	VENTO velocità e direzione	Al suolo	A 500 metri	A 1000 metri	A 2000 metri	A 3000 metri	A ... metri
		SE. 7.0 km/ora	– km/ora	– km/ora	– km/ora	– km/ora	– km/ora

Notizie sismiche

Notizie magnetiche

Trieste: *Declinazione:* 6°30' W *inclinazione:* 61°2'
Pola: " 6°17' " " 60°20'
Zara: " 6°7' " " 59°51'
Venezia: " 7°0' " " 61°5

Curve di marea per il Porto di Trieste (Scala 2 : 100)

riferite al livello del mare (circa cm. 105 sotto lo zero del Molo Sartorio)

Marea osservata nel giorno 22 Marea prevista pel giorno 23 Marea prevista pel giorno 24

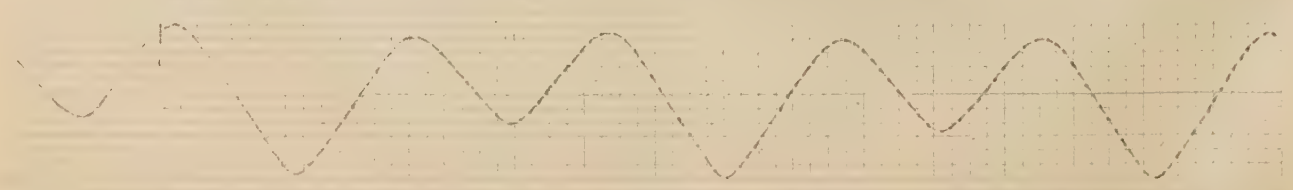

La marea prevista è calcolata tenendo conto anche delle variazioni degli elementi meteorologici.

Il tratto di linea, che interseca la curva di marea, separa la marea osservata da quella prevista.

L. Smolars & Nipote - Trieste — 26972. 10.1923.

22 Gennaio 1924

Situazione meteorologica

(ore 8)

Spiegazioni

Le linee isobariche congiungono i luoghi ove la pressione atmosferica, ridotta alla temperatura di 0° ed al livello del mare, ha lo stesso valore.

Le freccie volano nella direzione del vento; il numero delle loro pennette, raddoppiato, indica la forza (scala Beaufort).

Le cifre presso le stazioni indicano la temperatura.

Mass. = area di maggior pressione atmosferica.

min. = area di minore pressione atmosferica.

Segni

- ○ cielo sereno.
- ◑ » mezzo coperto.
- ● » coperto
- ≡ Nebbia;
- Pioggia;
- ✳ Neve;
- ▲ Grandine;
- Lampi senza tuoni;
- Temporale;
- Vento debole;
- » moderato;
- » forte;
- » fortissimo.

Curva della pressione barometrica per Trieste ridotta a 0° (altit. m 7.5)

Curva osservata:	Curva prevista:



Notizie sul tempo di ieri 21

Bello sulla Venezia Giulia.—

Situazione generale alle ore 8 di oggi

Alta pressione sulla Scandinavia - Ciclone sul Mare Artico con depressione secondaria

Deduzioni generali a SE d'Italia.—

Pressione in discesa.—

Il tempo tende a perturbarsi.—

PREVISIONI

dalla sera del 22 *alla sera del* 23

per Trieste, l'Istria ed il Friuli orientale:

Venti deboli vari - Cielo vario - Temperatura fra 5° e 9° - Mare quasi calmo.—

Previsioni per i prossimi ..... *giorni:*

(Firma) R. Mizzi

Il Direttore: F. VERCELLI.

R. COMITATO TALASSOGRAFICO ITALIANO

BOLLETTINO GIORNALIER

Gennaio 1924

Telegramma meteorologico (ore 8)

STAZIONI	Pressione a 0° e al mare mm 700 +	Temperatura centigradi	Vento, direzione e forza (0—12)	Cielo (0—4)	Precipit. nelle 24 ore in mm.	Mare
Trieste	63.4	3	ENE. 5	2	0	l. mosso
Pisino	68.0	3	~ 0	0	0	–
Pola	62.2	2	E. 2	0	0	q. calmo
Gorizia	64.5	1	~ 0	1	0	–
Udine	[illegible]	2	[illegible]	2	0	–
Belluno	64.5	–1	W. 1	4	0	–
Trento	62.9	–4	N. 0	2	0	–
Venezia	63.4	3	NNE. 0	4	0	l. mosso
Milano	63.5	2	W. 1	3	0	–
Genova	62.3	6	ENE. 1	4	0	l. mosso
Firenze	62.6	3	E. 0	4	0	–
Livorno	62.7	6	NE. 0	3	1	–
Roma	62.3	2	N. 2	0	0	–
Napoli	61.8	5	ENE. 1	0	0	calmo
Cagliari	60.7	11	N. 3	3	0	l. mosso
Taranto	61.8	1	NW. 1	2	–	–
Messina	61.4	9	WNW. 1	2	0	calmo
Palermo						

STAZIONI	Pressione a 0° e al mare mm 700 +	Temperatura centigradi	Vento, direzione e forza (0—12)	Cielo (0—4)	Precipit. nelle 24 ore in mm.	MARE
Parigi	61.0	4	NE. 1	4	1	–
Londra	63.0	7	N. 2	0	7	–
Vienna	70.0	–6	N. 1	4	0	–
Madrid	64.0	4	W. 4	4	0	–
Budapest						
Stoccolma	79.0	–16	NNE. 1	0	0	–
Copenhagen	76.0	–9	ENE. 3	0	0	–
Lisbona						
Varsavia	83.0	–12	NE. 2	4	0	–
Atene						
Praga						
Sofia						
Belgrado						
Amburgo						
Zurigo	65.0	0	NE. 2	4	0	–
Lione	61.0	4	~ 0	4	0	–
Bordeaux	61.0	8	~ 0	piogg.	7	–
Brest	63.0	6	NE. 1	nebb.	10	–
Valentia	62.0	6	–	4	0	–
Mahon	57.0	12	SSW. 1	0	0	–
Algeri	62.0	14	W. 3	4	0	–
Tunisi	61.0	–4	E. 2	4	0	–
Tangeri	66.0	–5	WNW. 1	4	–	–
Malta						
Innsbruck	65.9	–4	W. 1	4	0	–
Lerwik	62.0	5	–	piogg.	7	–
Reykjavik	32.0	4	ESE. 8	4	0	–

Osservazioni meteorologiche in Trieste

Data 1924		Ora	Barometro ridotto al livello del mare	Termometro centigradi	Pressione del vapore acqueo	Umidità relativa (in %)	Cielo (0=sereno 10 = coperto)	Direzione del vento	Velocità del vento (km/ora)
Martedì	22 - I	18h	765 mm 9	7° 4	5.0	65	2	NW	10
Mercoledì	23 - "	8h	763 . 4	2° 6	3.1	55	5	ENE	33
— » —	23 - "	13h	762 . 3	3° 8	2.6	43	0	ENE	38

Martedì 22 - "

Temperatura massima: 8° 2 ; temperatura minima: 3° 6 ;
massima velocità del vento: 33 km/ora dalle 0 h alle 1 h.
pioggia caduta: 0 millimetri.
temperatura del mare alle 8h °

Effemeridi per Trieste

DEL SOLE	DELLA LUNA
oggi tramonta ore: 16h 55m	oggi leva ore: 18h 44m
domani leva ore: 7h 48m	domani tram. ore: 8h 50m
domani tramonta ore: 16h 57m	domani leva ore: 19h 50m

Servizio Aerologico

TRIESTE Ore 8 del 23 I	VENTO velocità e direzione	Al suolo	A 500 metri	A 1000 metri	A 2000 metri	A 3000 metri	A ..... metri
		ENE. 33 km/ora	– km/ora	– km/ora	– km/ora	– km/ora	– km/ora

Notizie sismiche

Notizie magnetiche

Trieste: *Declinazione:* 6°30' W *inclinazione:* 61° 2'
Pola: „ 6° 17' „ „ 60° 20'
Zara: „ 6° 7' „ „ 59° 51'
Venezia: „ 7° 0' „ „ 61° 5'

Curve di marea per il Porto di Trieste (Scala 2 : 100)

riferite al livello del mare (circa cm. 105 sotto lo zero del Molo Sartorio)

Marea osservata nel giorno 23 Marea prevista pel giorno 24 Marea prevista pel giorno 25

La marea prevista è calcolata tenendo conto anche delle variazioni degli elementi meteorologici.

Il tratto di linea, che interseca la curva di marea, separa la marea osservata da quella prevista.

L. Smolars & Nipote - Trieste — 26972. 10.1923.

DEL R. ISTITUTO GEOFISICO

TRIESTE, 23 Gennaio 1924

23 Gennaio 1924

Situazione meteorologica

(ore 8)

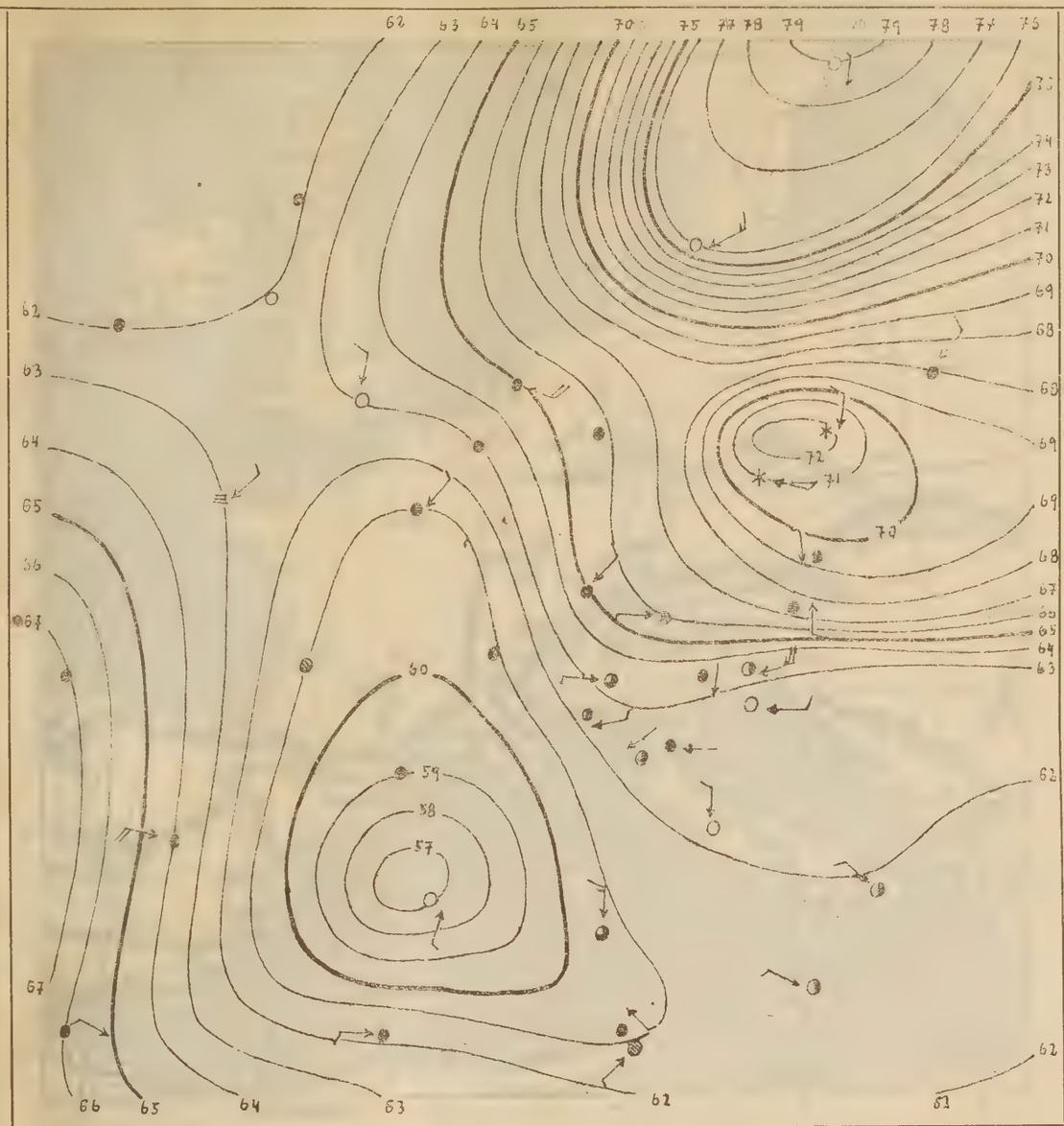

Spiegazioni

Le linee isobariche congiungono i luoghi ove la pressione atmosferica, ridotta alla temperatura di 0° ed al livello del mare, ha lo stesso valore.

Le freccie volano nella direzione del vento; il numero delle loro pennette, raddoppiato, indica la forza (scala Beaufort).

Le cifre presso le stazioni indicano la temperatura.

Mass. = area di maggior pressione atmosferica.

min. = area di minore pressione atmosferica.

Segni

- ○ cielo sereno.
- ◑ » mezzo coperto.
- ● » coperto.
- ≡ Nebbia;
- Pioggia;
- ✳ Neve;
- ▲ Grandine;
- Lampi senza tuoni;
- Temporale;
- Vento debole;
- » moderato;
- » forte;
- » fortissimo.

Curva della pressione barometrica per Trieste ridotta a 0° *(altit. m 7.5)*

Curva osservata:	Curva prevista:

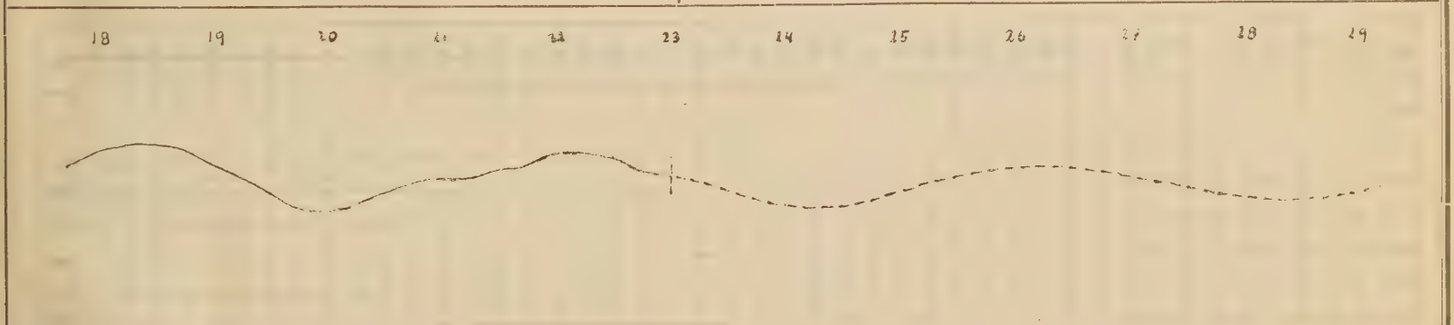

Notizie sul tempo di ieri 22

Bello sulla Venezia Giulia.—

Situazione generale alle ore 8 di oggi

Alta pressione sulla Scandinavia e sull'Europa centrale — Ciclone sul Mediterraneo occid. —

Deduzioni generali

Condizioni favorevoli a tempo abbastanza buono.—

PREVISIONI

dalla sera del 23 *alla sera del* 24

per Trieste, l'Istria ed il Friuli orientale:

Venti moderati e deboli da ENE — Cielo vario con prevalenza di sereno — Temp. fra 3° e 5° — Mare mosso.—

Previsioni per i prossimi ..... *giorni:*

(Firma) R. Alpago

Il Direttore: F. VERCELLI.

R. COMITATO TALASSOGRAFICO ITALIANO

BOLLETTINO GIORNALIER

24 Gennaio 1924

Telegramma meteorologico (ore 8)

STAZIONI	Pressione a 0° e al mare mm 700 +	Temperatura centigradi	Vento, direzione e forza (0—12)	Cielo (0—4)	Precipit. nelle 24 ore in mm.	Mare
Trieste	70.0	-1	E. 1	0	0	mosso
Pisino	66.5	-2	NE. 4	0	0	—
Pola	69.5	-2	NW. 0	0	0	l. mosso
Gorizia	70.9	-6	~ 0	0	0	—
Udine	70.9	-5	N. 1	0	0	—
Belluno	70.6	-4	N. 1	0	0	—
Trento	67.3	-4	N. 0	0	0	—
Venezia	70.1	-2	N. 1	0	0	l. mosso
Milano	70.7	1	E. 1	1	0	—
Genova	68.4	2	ENE. 4	1	0	mosso
Firenze	68.5	2	NE. 1	0	0	—
Livorno	67.1	1	NE. 1	0	0	mosso
Roma	65.4	1	E. 3	0	0	—
Napoli	63.7	0	ENE. 2	0	0	l. mosso
Cagliari	61.8	11	E. 3	3	—	l. mosso
Taranto	62.4	1	NW. 4	2	—	—
Messina	60.4	7	NNW. 3	1	0	q. calmo
Palermo	62.2	8	NNE. 3	4	0	l. mosso

STAZIONI	Pressione a 0° e al mare mm 700 +	Temperatura centigradi	Vento, direzione e forza (0—12)	Cielo (0—4)	Precipit.° nelle 24 ore in mm.	MARE
Parigi	69.0	-1	ESE. 5	0	4	-
Londra	67.0	5	—	4	0	—
Vienna	75.1	-10	NW. 1	1	—	—
Madrid						
Budapest						
Stoccolma	70.0	-13	W. 1	4	0	—
Copenhagen	72.0	-7	SW. 2	4	0	—
Lisbona						
Varsavia	74.0	-15	NNW. 3	0	0	—
Atene						
Praga						
Sofia						
Belgrado	70.0	-12	NW. 2	0	1	—
Amburgo						
Zurigo	71.0	-7	NW. 2	4	0	—
Lione	69.0	0	~ 0	4	1	—
Bordeaux	68.0	7	~ 0	4	3	—
Brest	67.0	8	ESE. 3	4	1	—
Valentia	59.0	9	SSW. 3	4	7	—
Mahon						
Algeri	61.0	7	W. 2	4	12	—
Tunisi	60.0	11	NNE. 3	4	12	—
Tangeri	64.0	—	NW. 2	0	7	—
Malta	58.0	11	NE. 2	pioggia	2	—
Innsbruck	73.9	-8	~ 0	0	—	—
Lerwik	55.0	—	S. 4	4	4	—
Reykjavik	23.0	2	SW. 8	4	4	—

Osservazioni meteorologiche in Trieste

Data 1924		Ora	Barometro ridotto al livello del mare	Termometro centigradi	Pressione del vapore acqueo	Umidità relativa (in %)	Cielo (0=sereno 10 = coperto)	Direzione del vento	Velocità del vento (km/ora)
Mercoledì	23 - I	18h	762.8 mm	0.8°	2.0	41	0	ENE	40
Giovedì	24 - "	8h	770.0	-2.2°	1.1	28	0	E	28
— —	25 - "	13h	769.7	1.8°	1.9	36	0	NW	23

Mediamente 23 - "

Temperatura massima: 3.8°; temperatura minima: -1.1°;
massima velocità del vento: 73 km/ora dalle 18h alle 19h.
pioggia caduta: 0 millimetri.
temperatura del mare alle 8h ... °

Effemeridi per Trieste

DEL SOLE	DELLA LUNA
oggi tramonta ore: 16h57m	oggi leva ore: 19h50m
domani leva ore: 7h47m	domani tram. ore: 9h23m
domani tramonta ore: 16h58m	domani leva ore: 20h59m

Servizio Aerologico

TRIESTE Ore 8 del 24/I	VENTO velocità e direzione	Al suolo	A 500 metri	A 1000 metri	A 2000 metri	A 3000 metri	A ... metri
		E. 28.0 km/ora	— km/ora	— km/ora	— km/ora	— km/ora	— km/ora

Notizie sismiche

Notizie magnetiche

Trieste: Declinazione: 6°30 W inclinazione: 61°2'
Pola: " 6°17' " " 60°20'
Zara: " 6°7' " " 59°51'
Venezia: " 7°0' " " 61°5'

Curve di marea per il Porto di Trieste (Scala 2 : 100)

riferite al livello del mare (circa cm. 105 sotto lo zero del Molo Sartorio)

Marea osservata nel giorno 24 Marea prevista pel giorno 25 Marea prevista pel giorno 26

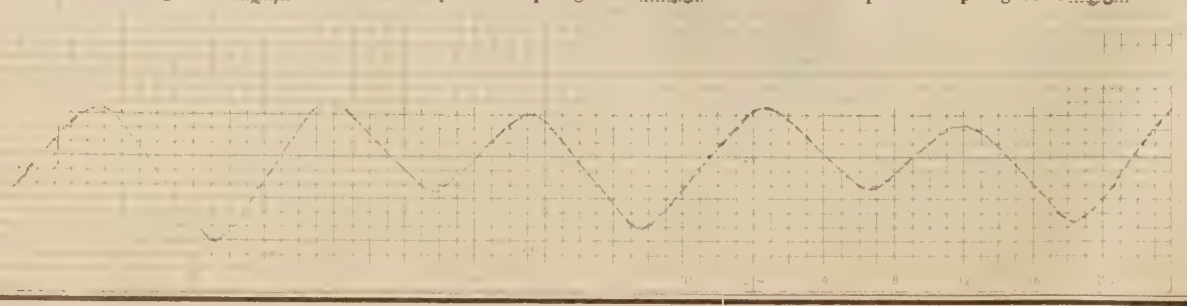

La marea prevista è calcolata tenendo conto anche delle variazioni degli elementi meteorologici.

Il tratto di linea, che interseca la curva di marea, separa la marea osservata da quella prevista.

L. Smolars & Nipote - Trieste — 26972, 10.1923.

DEL R. ISTITUTO GEOFISICO

TRIESTE, 24 Gennaio 192

24 Gennaio 1924

Situazione meteorologica

(ore 8)

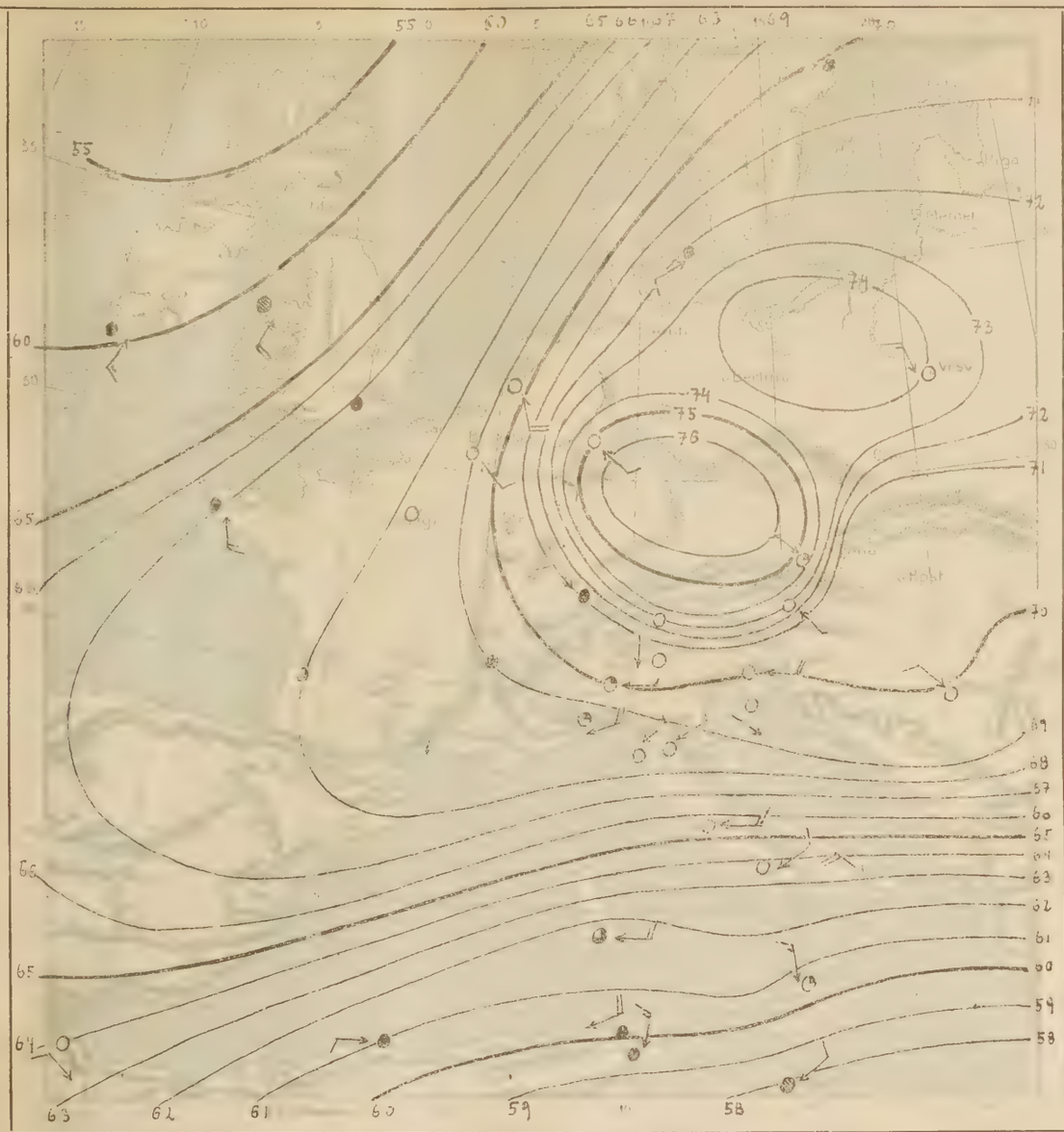

Spiegazioni

Le linee isobariche congiungono i luoghi ove la pressione atmosferica, ridotta alla temperatura di 0° ed al livello del mare, ha lo stesso valore.

Le freccie volano nella direzione del vento; il numero delle loro pennette, raddoppiato, indica la forza (scala Beaufort).

Le cifre presso le stazioni indicano la temperatura.

Mass. = area di maggior pressione atmosferica.

min. = area di minore pressione atmosferica.

Segni

- ○ cielo sereno.
- ◑ » mezzo coperto.
- ● » coperto.
- ≡ Nebbia;
- ◍ Pioggia;
- ✳ Neve;
- ▲ Grandine;
- ⟨ Lampi senza tuoni;
- ⟨ Temporale;
- → Vento debole;
- » moderato;
- » forte;
- » fortissimo.

Curva della pressione barometrica per Trieste ridotta a 0° *(altit. m 7.5)*

Curva osservata:	Curva prevista:

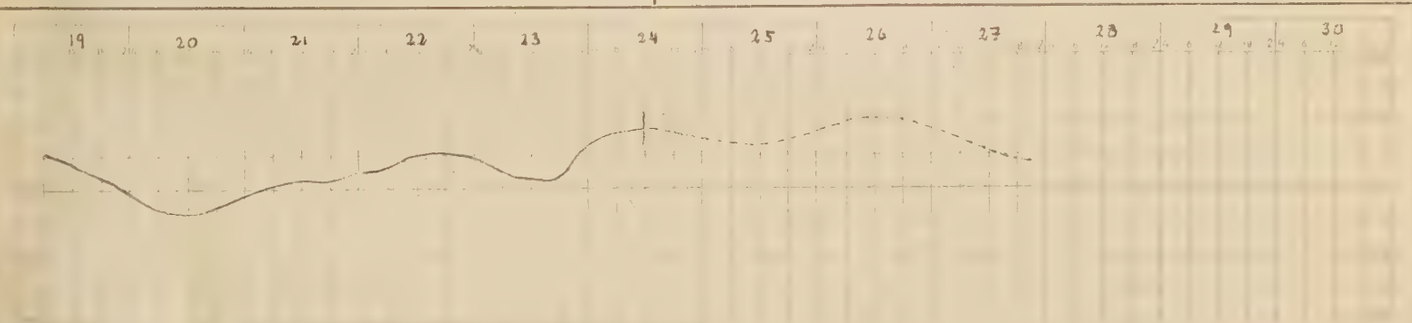

Notizie sul tempo di ieri 23

Generalmente bello su Venezia Giulia —

Situazione generale alle ore 8 di oggi

Anticiclone sull'Europa centrale —

Ciclone sul Mare Artico.—

Deduzioni generali

Condizioni favorevoli a bel tempo.—

PREVISIONI

dalla sera del 24 *alla sera del* 25

per Trieste, l'Istria ed il Friuli orientale:

Venti deboli settentrionali — Cielo sereno

Temp. fra −2° e +2° — Mare quasi calmo —

Previsioni per i prossimi ..... *giorni:*

(Firma) R. [signature]

Il Direttore: F. VERCELLI.

R. COMITATO TALASSOGRAFICO ITALIANO

BOLLETTINO GIORNALIER

192 7

Telegramma meteorologico (ore 8)

STAZIONI	Pressione a 0° e al mare mm 700 +	Temperatura centigradi	Vento, direzione e forza (0—12)	Cielo (0—4)	Precipit. nelle 24 ore in mm.	Mare
Trieste	65·1	−1	ENE. 4	2	0	g. calmo
Pisino	69·7	−3	~ 0	0	0	—
Pola	63·8	2	ENE. 1	4	0	l. mosso
Gorizia	66·2	−3	ENE. 0	1	0	—
Udine	66·2	−3	E. 1	0	0	—
Belluno	67·1	−7	N. 1	2	0	—
Trento	62·9	−7	NNE. 1	2	0	—
Venezia	65·5	−2	NNE. 1	1	0	calmo
Milano	66·4	−4	SW. 1	4	0	—
Genova	64·3	4	~ 0	3	0	l. mosso
Firenze	65·2	−2	S. 0	4	—	—
Livorno	64·3	0	~ 0	3	0	agitato
Roma	65·2	0	E. 2	4	0	—
Napoli	64·3	3	NNE. 1	0	0	calmo
Cagliari	66·2	8	NW. 3	0	0	l. mosso
Taranto	63·2	3	N. 2	2	0	mosso
Messina	63·4	6	NNW. 2	2	0	mosso
Palermo	64·9	3	WNW. 1	3	0	—

STAZIONI	Pressione a 0° e al mare mm 700 +	Temperatura centigradi	Vento, direzione e forza (0—12)	Cielo (0—4)	Precipit. nelle 24 ore in mm.	MARE
Parigi						
Londra	70·0	5	NW. 2	4	7	—
Vienna	69·3	−7	~ 0	4	0	—
Madrid						
Budapest						
Stoccolma	70·0	−2	SSE. 3	4	0	—
Copenhagen	68·0	−3	~ 0	4	0	—
Lisbona						
Varsavia	71·0	−1	NE. 1	—	—	—
Atene						
Praga	68·0	−5	W. 1	nebb.	0	—
Sofia						
Belgrado						
Amburgo	67·0	−2	WSW. 1	4	0	—
Zurigo	70·0	−2	SE. 0	0	0	—
Lione	68·0	3	~ 0	nebb.	0	—
Bordeaux	69·0	8	NW. 1	4	7	—
Brest	73·0	9	N. 3	4	10	—
Valentia	71·0	10	SW. 4	4	1	—
Mahon						
Algeri						
Tunisi						
Tangeri	69·0	9	W. 0	0	0	—
Malta						
Innsbruck	72·9	−15	~ 0	1	0	—
Lerwik	60·0	7	SSW. 2	4	1	—
Reykjavik	36·0	−2	S. 2	4	—	—

Osservazioni meteorologiche in Trieste

Data 1924		Ora	Barometro ridotto al livello del mare	Termometro centigradi	Pressione del vapore acqueo	Umidità relativa (in %)	Cielo (0=sereno 10 = coperto)	Direzione del vento	Velocità del vento (km/ora)
Giovedì	24 - I	18h	768 mm·1	1°8	2·9	56	0	NW	15
Venerdì	25 - "	8h	765 · 1	−0°6	1·2	27	5	ENE	22
— " —	25 - "	13h	765 . 5	3°2	1·6	29	5	E	16

Giovedì 24 - "

Temperatura massima: 2°1; temperatura minima: −2°2;
massima velocità del vento: 37 km/ora dalle 2h alle 3h.
pioggia caduta: 0 millimetri.
temperatura del mare alle 8h °

Effemeridi per Trieste

DEL SOLE	DELLA LUNA
oggi tramonta ore: 16h58m	oggi leva ore: 20h59m
domani leva ore: 7h36m	domani tram. ore: 9h54m
domani tramonta ore: 17h0m	domani leva ore: 22h8m

Servizio Aerologico

TRIESTE Ore 8 del 25/I	VENTO velocità e direzione	Al suolo	A 500 metri	A 1000 metri	A 2000 metri	A 3000 metri	A ..... metri
		ENE. 22·0 km/ora	— km/ora	— km/ora	— km/ora	— km/ora	— km/ora

Notizie sismiche

Notizie magnetiche

Trieste: *Declinazione:* 6°30'W *inclinazione:* 61°2'
Pola: " 6°17'" " 60°20'
Zara: " 6°7'" " 59°51'
Venezia: " 7°0'" " 61°5'

Curve di marea per il Porto di Trieste (Scala 2 : 100)

riferite al livello del mare (circa cm. 105 sotto lo zero del Molo Sartorio)

La marea prevista è calcolata tenendo conto anche delle variazioni degli elementi meteorologici.

Il tratto di linea, che interseca la curva di marea, separa la marea osservata da quella prevista.

L. Smolars & Nipote - Trieste — 26972. 10.1923.

25 Gennaio 1924

Situazione meteorologica

(ore 8)

Spiegazioni

Le linee isobariche congiungono i luoghi ove la pressione atmosferica, ridotta alla temperatura di 0° ed al livello del mare, ha lo stesso valore.

Le freccie volano nella direzione del vento; il numero delle loro pennette, raddoppiato, indica la forza (scala Beaufort).

Le cifre presso le stazioni indicano la temperatura.

Mass. = area di maggior pressione atmosferica.

min. = area di minore pressione atmosferica.

Segni

- ○ cielo sereno.
- ◑ » mezzo coperto.
- ● » coperto.
- ≡ Nebbia;
- ◍ Pioggia;
- ✳ Neve;
- ▲ Grandine;
- ⟨ Lampi senza tuoni;
- ⟨ Temporale;
- → Vento debole;
- → » moderato;
- → » forte;
- → » fortissimo.

Curva della pressione barometrica per Trieste ridotta a 0° *(altit. m 7.5)*

Curva osservata: | **Curva prevista:**

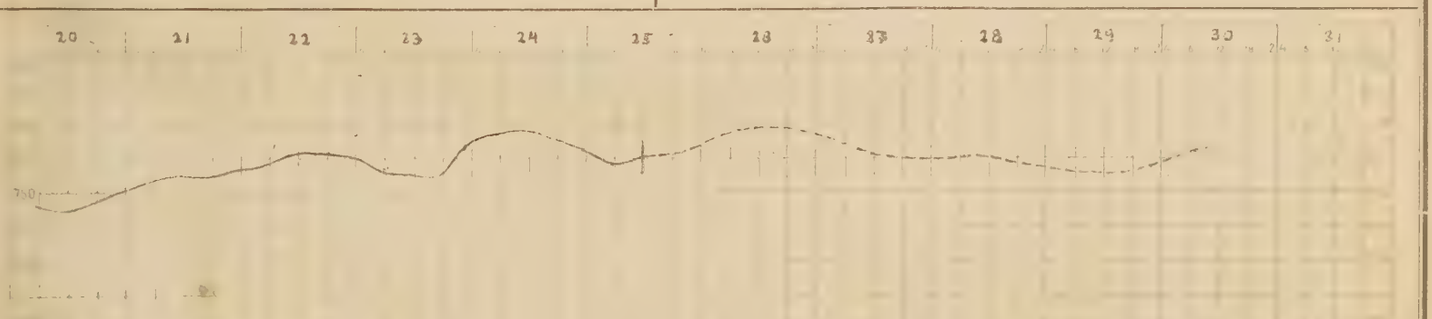

Notizie sul tempo di ieri 24

Generalmente bello sulla Penisola –

Situazione generale alle ore 8 di oggi

Alta pressione sulle Alpi e sulle Isole Britanniche. Ciclone sul Mare Artico.–

Deduzioni generali

Pressione in salita – Perdurano condizioni favorevoli a buon tempo –

PREVISIONI

dalla sera del 25 *alla sera del* 26

per Trieste, l'Istria ed il Friuli orientale:

Venti moderati e deboli da ENE – Cielo in prevalenza sereno – Temp. fra 0° e +1 – Mare quasi

Previsioni per i prossimi ..... *giorni:*

(Firma) R. Alpe

Il Direttore: F. VERCELLI.

R. COMITATO TALASSOGRAFICO ITALIANO

BOLLETTINO GIORNALIER

Trieste ..... 192 .

Telegramma meteorologico (ore 8)

STAZIONI	Pressione a 0° e al mare mm 700 +	Temperatura centigradi	Vento, direzione e forza (0—12)	Cielo (0—4)	Precipit. nelle 24 ore in mm.	Mare
Trieste	71.7	-1	ESE. 2	2	0	q.calmo
Pisino	68.8	0	~ 0	4	0	–
Pola	70.4	2	ENE. 3	0	0	q.calmo
Gorizia	77.2	-3	~ 0	2	0	–
Udine	72.4	-2	~ 0	2	0	–
Belluno	62.6	-7	N. 1	1	0	–
Trento	69.9	-5	ENE. 1	2	0	–
Venezia	71.0	-1	NNE. 1	4	0	l.mosso
Milano	70.8	-1	E. 1	4	0	–
Genova	69.1	3	ENE. 2	2	0	l.mosso
Firenze	69.4	-1	S. 0	4	0	–
Livorno	67.5	2	NE. 2	2	0	mosso
Roma	69.2	0	N. 2	1	0	–
Napoli	67.2	3	ENE. 1	1	0	calmo
Cagliari	66.8	10	NW. 3	0	0	l.mosso
Taranto	67.8	1	~ 0	1	0	–
Messina	67.0	6	NNW. 2	1	0	mosso
Palermo						

STAZIONI	Pressione a 0° e al mare mm 700 +	Temperatura centigradi	Vento, direzione e forza (0—12)	Cielo (0—4)	Precipit. nelle 24 ore in mm.	MARE
Parigi	79.0	2	NE. 2	4	4	
Londra	79.0	4	WSW. 2	4	1	
Vienna	[illegible]	-7	W. 2	3	1	
Madrid	[illegible]	6	NE. 2	0	0	–
Budapest						
Stoccolma	66.6	-9	–	4	0	–
Copenhagen	77.0	-5	~ 0	nebb.	0	–
Lisbona						
Varsavia	77.0	-16	–	0	7	–
Atene						
Praga	77.0	-4	WNW. 1	nebb.	0	–
Sofia						
Belgrado	73.0	-13	~ 0	4	0	–
Amburgo	77.0	1	~ 0	nebb.	0	–
Zurigo	76.0	-1	WSW. 0	4	0	–
Lione	75.0	–	NNW. 3	4	0	–
Bordeaux	75.0	4	NW. 1	nebb.	0	–
Brest	79.0	1	~ 0	4	2	–
Valentia	72.0	4	–	4	0	–
Mahon						
Algeri						
Tunisi						
Tangeri	61.0	9	E. 0	piogg.	4	–
Malta						
Innsbruck	76.5	-8	~ 0	4	0	–
Lerwik						
Reykjavik						

Osservazioni meteorologiche in Trieste

Data 1924		Ora	Barometro ridotto al livello del mare	Termometro centigradi	Pressione del vapore acqueo	Umidità relativa (in %)	Cielo (0=sereno 10 = coperto)	Direzione del vento	Velocità del vento (km/ora)
Venerdì	25 - I	18h	767 mm 0	2° 4	2.2	41	7	E	18
Sabato	26 - "	8h	771 . 7	-0° 6	1.9	42	4	ESE	11
— " —	26 - "	13h	772 . 3	5° 1	1.7	26	0	ENE	14

Venerdì 25 - " Temperatura massima: 4° 1 ; temperatura minima: -0° 7 ;
massima velocità del vento: 22 km/ora dalle 7 h alle 8 h.
pioggia caduta: 0 millimetri.
temperatura del mare alle 8h °

Effemeridi per Trieste

DEL SOLE	DELLA LUNA
oggi tramonta ore: 17h 0m	oggi leva ore: 22h 8m
domani leva ore: 7h 35m	domani tram. ore: 10h 25m
domani tramonta ore: 17h 1m	domani leva ore: 23h 18m

Servizio Aerologico

TRIESTE Ore 8 del 26 I	VENTO velocità e direzione	Al suolo	A 500 metri	A 1000 metri	A 2000 metri	A 3000 metri	A ..... metri
		ESE. 11.0 km/ora	– km/ora	– km/ora	– km/ora	– km/ora	– km/ora

Notizie sismiche

Notizie magnetiche

Trieste: *Declinazione:* 6° 30' W *inclinazione:* 61° 2'
Pola: " 6° 17' " " 60° 20'
Zara: " 6° 7' " " 59° 51'
Venezia: " 7° 0' " " 61° 5'

Curve di marea per il Porto di Trieste (Scala 2 : 100)

riferite al livello del mare (circa cm. 105 sotto lo zero del Molo Sartorio)

Marea osservata nel giorno 26 Marea prevista pel giorno 27 Marea prevista pel giorno 28

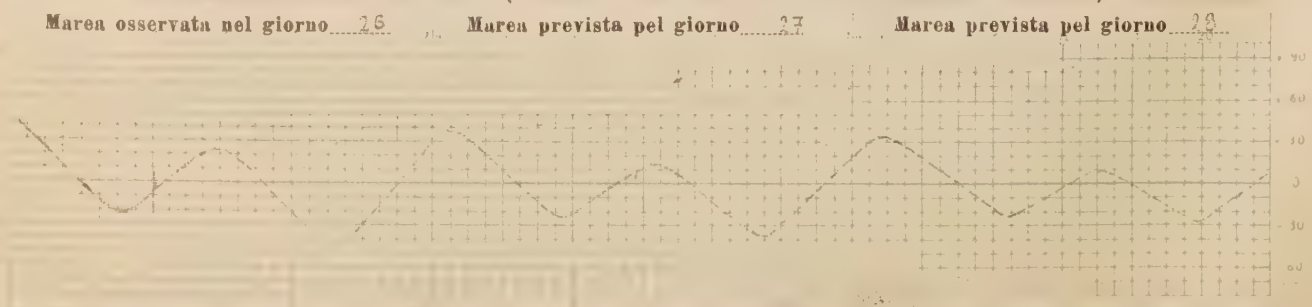

La marea prevista è calcolata tenendo conto anche delle variazioni degli elementi meteorologici.

Il tratto di linea, che interseca la curva di marea, separa la marea osservata da quella prevista.

L. Smolars & Nipote - Trieste — 26972. 10.1923.

DEL R. ISTITUTO GEOFISICO

TRIESTE, 26 Gennaio 1924

26 Gennaio 1924

Situazione meteorologica

(ore 8)

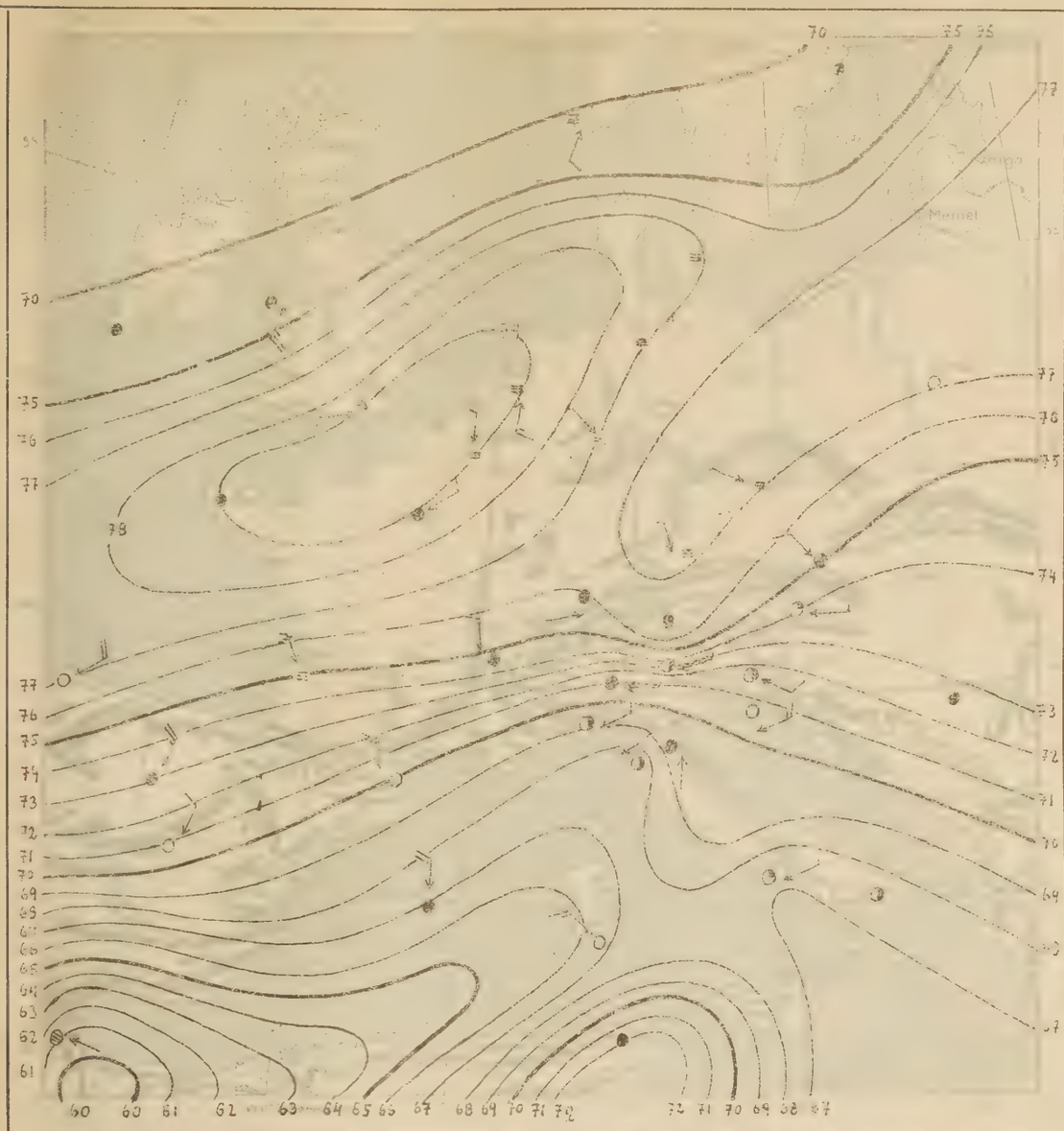

Spiegazioni

Le linee isobariche congiungono i luoghi ove la pressione atmosferica, ridotta alla temperatura di 0° ed al livello del mare, ha lo stesso valore.

Le freccie volano nella direzione del vento; il numero delle loro pennette, raddoppiato, indica la forza (scala Beaufort).

Le cifre presso le stazioni indicano la temperatura.

Mass. = area di maggior pressione atmosferica.

min. = area di minore pressione atmosferica.

Segni

- ○ cielo sereno.
- ◑ » mezzo coperto.
- ● » coperto.
- ≡ Nebbia;
- ◉ Pioggia;
- ✳ Neve;
- ▲ Grandine;
- ⟨ Lampi senza tuoni;
- ⟨ Temporale;
- → Vento debole;
- → » moderato;
- → » forte;
- → » fortissimo.

Curva della pressione barometrica per Trieste ridotta a 0° (altit. m 7·5)

Curva osservata:	Curva prevista:

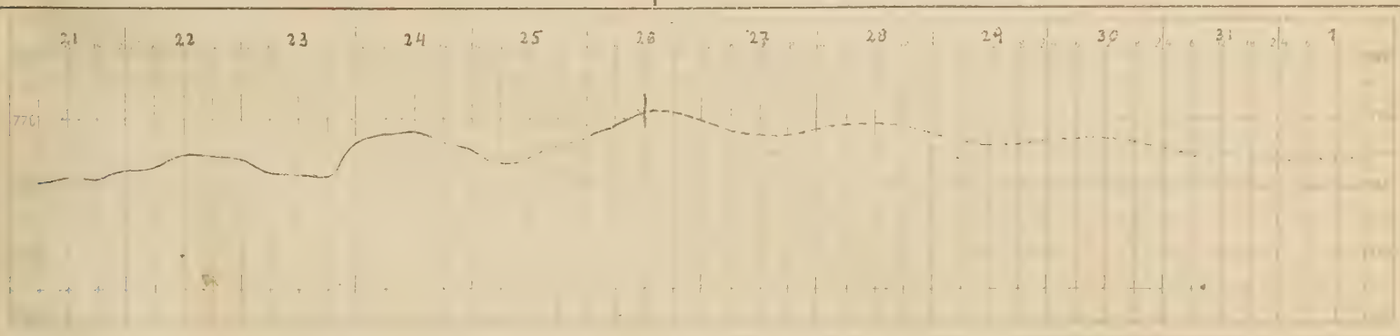

Notizie sul tempo di ieri 25

Abbastanza bello sulla Venezia Giulia —

Situazione generale alle ore 8 di oggi

Alta pressione sull'Europa centrale —
Depressione a SW dell'Europa —

Deduzioni generali

Perdurano buone condizioni di tempo —

PREVISIONI

dalla sera del 26 *alla sera del* 27

per Trieste, l'Istria ed il Friuli orientale:

Venti deboli orientali — Cielo prevalentemente sereno — Qualche leggero annuvolamento — Temper. fra 0° e 6° — Mare quasi calmo. —

Previsioni per i prossimi ..... *giorni:*

(Firma) P. Stipago

Il Direttore: F. VERCELLI.

R. COMITATO TALASSOGRAFICO ITALIANO

BOLLETTINO GIORNALIER

28 Gennaio 1924

Telegramma meteorologico (ore 8)

STAZIONI	Pressione a 0° e al mare mm 700 +	Temperatura centigradi	Vento, direzione e forza (0—12)	Cielo (0—4)	Precipit. nelle 24 ore in mm.	Mare
Trieste	63.0	1	SE. 1	0	0	calmo
Pisino						
Pola	62.0	1	NE. 0	nebb.	0	calmo
Gorizia	64.0	-2	~ 0	0	0	—
Udine	64.3	-1	NNE. 1	0	0	—
Belluno	64.9	-2	NW. 1	0	0	—
Trento	61.3	-2	W. 1	0	0	—
Venezia	63.5	-1	NW. 0	nebb.	0	calmo
Milano	63.6	-1	SW. 1	0	0	—
Genova	63.8	6	E. 0	3	0	l. mosso
Firenze						
Livorno	63.6	4	N. 0	3	0	mosso
Roma	64.8	0	N. 2	2	0	—
Napoli	64.7	4	NNE. 0	1	0	calmo
Cagliari	65.5	7	NW. 3	1	0	l. mosso
Taranto						
Messina	64.8	8	~ 0	piogg.	0	calmo
Palermo						

STAZIONI	Pressione a 0° e al mare mm 700 +	Temperatura centigradi	Vento, direzione e forza (0—12)	Cielo (0—4)	Precipit. nelle 24 ore in mm.	MARE
Parigi						
Londra						
Vienna	64.0	0	WSW. 4	3	1	—
Madrid						
Budapest						
Stoccolma						
Copenhagen						
Lisbona						
Varsavia						
Atene						
Praga	63.0	1	WNW. 6	3	1	—
Sofia						
Belgrado	63.0	-3	WNW. 1	4	2	—
Amburgo						
Zurigo						
Lione						
Bordeaux	75.0	4	NNE. 1	4	0	—
Brest						
Valentia	80.0	2	NNE. 1	4	0	—
Mahon	66.0	8	NW. 2	4	0	—
Algeri						
Tunisi						
Tangeri	68.0	—	~ 0	4	1	—
Malta	65.0	9	WNW. 2	4	2	—
Innsbruck	70.2	-5	~ 0	nevic.	1	—
Lerwik						
Reykjavik	54.0	5	SSW. 3	piogg.	4	—

Osservazioni meteorologiche in Trieste

Data 1924	Ora	Barometro ridotto al livello del mare	Termometro centigradi	Pressione del vapore acqueo	Umidità relativa (in %)	Cielo (0=sereno 10 = coperto)	Direzione del vento	Velocità del vento (km/ora)
Domenica 27 - I	18h	768.9 mm	2.6	3.7	67	3	WSW	1
Lunedì 28 - "	8h	763.0	0.8	4.3	87	0	SE	5
— — " — 28 - "	13h	761.7	8.2	4.7	71	0	N	11

Domenica 27 - " Temperatura massima: 4.4 ; temperatura minima: -0.6 ;
massima velocità del vento: 14 km/ora dalle 3 h alle 4 h.
pioggia caduta: 0 millimetri.
temperatura del mare alle 8h °

Effemeridi per Trieste

DEL SOLE	DELLA LUNA
oggi tramonta ore: 17h 3m	oggi ore: —
domani leva ore: 7h 33m	domani leva ore: 0h 18m
domani tramonta ore: 17h 4m	domani tram. ore: 11h 30m

Servizio Aerologico

TRIESTE Ore 8 del 28 I	VENTO velocità e direzione	Al suolo	A 500 metri	A 1000 metri	A 2000 metri	A 3000 metri	A ..... metri
		SE. 5.0 km/ora	— km/ora	— km/ora	— km/ora	— km/ora	— km/ora

Notizie sismiche

Notizie magnetiche

Trieste: *Declinazione:* 6°30' W *inclinazione:* 61°2'
Pola: " 6°17' " " 60°20'
Zara: " 6°7' " " 59°51'
Venezia: " 7°0' " " 61°5'

Curve di marea per il Porto di Trieste (Scala 2 : 100)

riferite al livello del mare (circa cm. 105 sotto lo zero del Molo Sartorio)

Marea osservata nel giorno 25 | Marea prevista pel giorno 29 | Marea prevista pel giorno 30

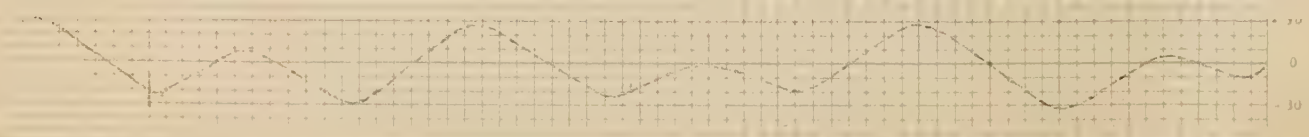

La marea prevista è calcolata tenendo conto anche delle variazioni degli elementi meteorologici.

Il tratto di linea, che interseca la curva di marea, separa la marea osservata da quella prevista.

L. Smolars & Nipote - Trieste — 26972. 10.1923.

DEL R. ISTITUTO GEOFISICO

TRIESTE, 28 Gennaio 192

28 Gennaio 1924

Situazione meteorologica

(ore 8)

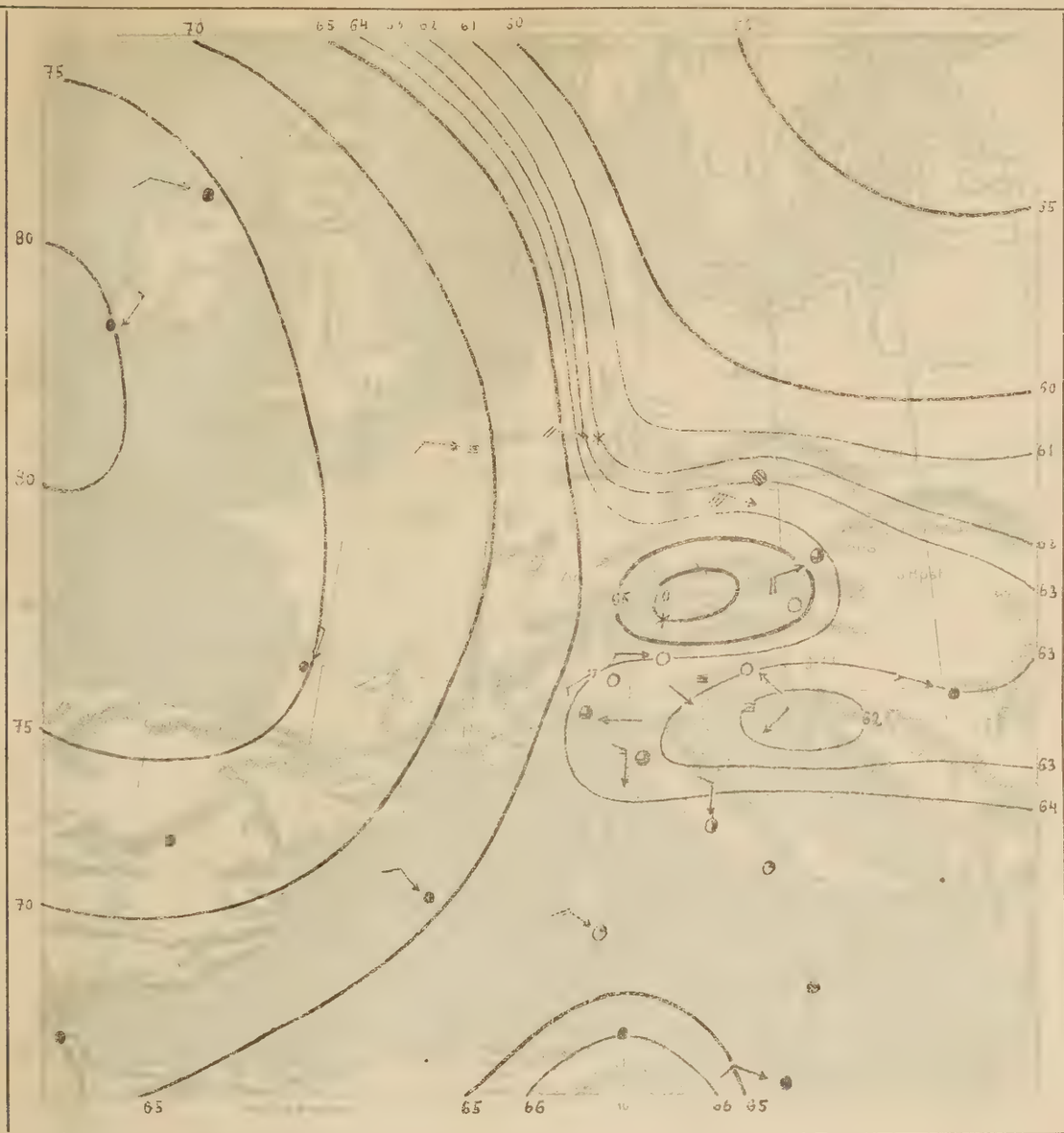

Spiegazioni

Le linee isobariche congiungono i luoghi ove la pressione atmosferica, ridotta alla temperatura di 0° ed al livello del mare, ha lo stesso valore.

Le freccie volano nella direzione del vento; il numero delle loro pennette, raddoppiato, indica la forza (scala Beaufort).

Le cifre presso le stazioni indicano la temperatura.

Mass. = area di maggior pressione atmosferica.

min. = area di minore pressione atmosferica.

Segni

- ○ cielo sereno.
- ◑ » mezzo coperto.
- ● » coperto.
- ≡ Nebbia;
- Pioggia;
- ✳ Neve;
- ▲ Grandine;
- Lampi senza tuoni;
- Temporale;
- Vento debole;
- » moderato;
- » forte;
- » fortissimo.

Curva della pressione barometrica per Trieste ridotta a 0° (altit. m 7.5)

Curva osservata:	Curva prevista:

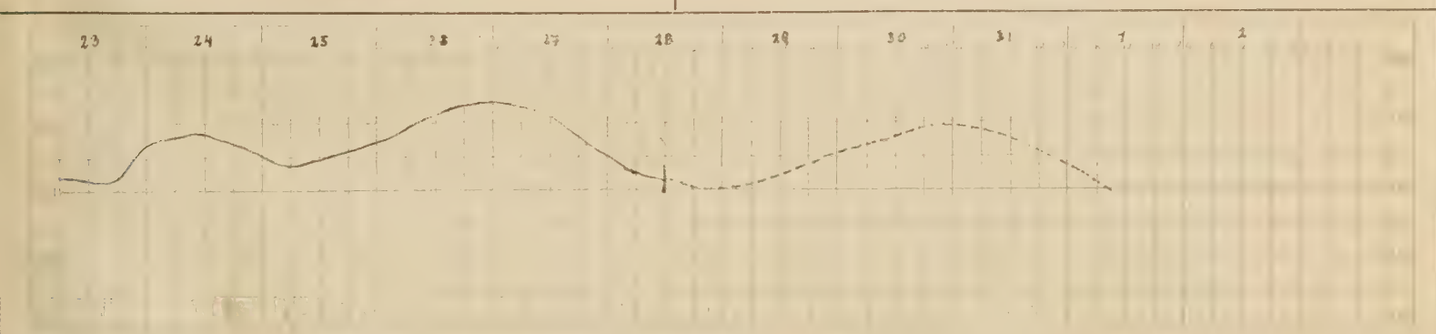

Notizie sul tempo di ieri 27

Bello sulla Venezia Giulia —

Situazione generale alle ore 8 di oggi

Alta pressione a W d'Europa e sulle Alpi — Ciclone a N.

Deduzioni generali

Condizioni favorevoli a tempo abbastanza buono.—

PREVISIONI

dalla sera del 28 *alla sera del* 29

per Trieste, l'Istria ed il Friuli orientale:

Venti deboli vari — Cielo prevalent. sereno. Leggeri annuvolamenti — Temper. fra 2° e 12 Mare calmo.—

Previsioni per i prossimi ..... *giorni:*

(Firma) R. Alpago

Il Direttore: F. VERCELLI.

29 Gennaio 1924

Telegramma meteorologico (ore 8)

STAZIONI	Pressione a 0° e al mare mm 700 +	Temperatura centigradi	Vento, direzione e forza (0—12)	Cielo (0—4)	Precipit. nelle 24 ore in mm.	Mare
Trieste	[illegible]	5	NE. [illegible]	1	0	l. mosso
Pisino	[illegible]	3	W. 1	4	0	—
Pola	[illegible]	4	NE 1	4	0	l. mosso
Gorizia	[illegible]	-3	NW. 0	0	0	—
Udine	[illegible]	1	NE. 3	0	0	—
Belluno	[illegible]	3	NNE. 5	4	0	—
Trento	[illegible]	2	N. 1	0	0	—
Venezia	[illegible]	-3	NW. 0	nebb.	0	calmo
Milano	[illegible]	3	N. 4	0	0	—
Genova	[illegible]	2	NE. 5	0	0	l. mosso
Firenze	[illegible]	5	NE. 2	0	0	—
Livorno	[illegible]	4	N. 1	1	0	mosso
Roma	[illegible]	3	E. 2	4	0	—
Napoli	[illegible]	4	NE 2	4	2	l. mosso
Cagliari	[illegible]	3	NW. 3	1	0	l. mosso
Taranto	[illegible]	5	E 3	piogg.	3	mosso
Messina	52.8	10	SW. 0	4	—	calmo
Palermo						

STAZIONI	Pressione a 0° e al mare mm 700 +	Temperatura centigradi	Vento, direzione e forza (0—12)	Cielo (0—4)	Precipit. nelle 24 ore in mm.	MARE
Parigi	72.0	.	~ 0	0	1	—
Londra	72.0	1	SW. 2	4	0	—
Vienna	62.9	-1	WSW. 5	4	2	—
Madrid	69.0	0	~ 0	0	0	—
Budapest						
Stoccolma	61.0	-5	NNW. 2	0	0	—
Copenhagen	66.0	-2	NNW. 2	0	0	—
Lisbona						
Varsavia	5[illegible].0	-1	WSW. 1	nebbia	1	—
Atene	60.0	5	NE. 1	0	1	—
Praga						
Sofia	63.0	-14	~ 0	—	—	—
Belgrado						
Amburgo	66.0	-2	NW. 1	nebb.	0	—
Zurigo	70.0	4	NE. 2	4	2	—
Lione	69.0	-1	NNW. 4	0	0	—
Bordeaux	71.0	4	NNW. 1	4	0	—
Brest	74.0	6	N. 1	4	0	—
Valentia	73.0	8	SSW. 1	4	2	—
Mahon	60.0	9	N. 8	4	0	—
Algeri	62.0	10	N. 2	4	4	—
Tunisi	55.0	7	SW. 4	4	1	—
Tangeri	64.0	8	~ 0	0	0	—
Malta	56.0	8	WNW. 1	piogg.	4	—
Innsbruck	66.5	-3	~ 0	nebbia	14	—
Lerwik	62.0	8	WNW. 1	piogg.	7	—
Reykjavik	56.0	0	W. 6	0	—	—

Osservazioni meteorologiche in Trieste

Data 1924		Ora	Barometro ridotto al livello del mare	Termometro centigradi	Pressione del vapore acqueo	Umidità relativa (in %)	Cielo (0=sereno 10 = coperto)	Direzione del vento	Velocità del vento (km/ora)
Lunedì	28 - I	18h	760 mm 4	5° 3	5.0	75	7	NW	9
Martedì	29 - "	8h	760 . 7	4° 8	1.7	26	2	NE	31
[illegible]	30 - "	13h	761 . 7	6° 6	1.3	16	1	ENE	31

Lunedì 28 - " Temperatura massima: 8° 2 ; temperatura minima: 0° 8 ;
massima velocità del vento: 23 km/ora dalle 15 h alle 16 h
pioggia caduta: 0 millimetri.
temperatura del mare alle 8h °

Effemeridi per Trieste

DEL SOLE	DELLA LUNA
oggi tramonta ore: 17h 6m	oggi tram. ore: 11h 30m
domani leva ore: 7h 31m	domani leva ore: 1h 40m
domani tramonta ore: 17h 7m	domani tram. ore: 12h 8m

Servizio Aerologico

TRIESTE Ore 8 del 29 I	VENTO velocità e direzione	Al suolo	A 500 metri	A 1000 metri	A 2000 metri	A 3000 metri	A ... metri
		NE. 31.0 km/ora	— km/ora	— km/ora	— km/ora	— km/ora	— km/ora

Notizie sismiche

Notizie magnetiche

Trieste: *Declinazione:* 6°30'W *inclinazione:* 61°2'
Pola: " 6°17' " " 60°20'
Zara: " 6°7' " " 59°51'
Venezia: " 7°0' " " 61°5'

Curve di marea per il Porto di Trieste (Scala 2 : 100)

riferite al livello del mare (circa cm. 105 sotto lo zero del Molo Sartorio)

Marea osservata nel giorno 29 | Marea prevista pel giorno 30 | Marea prevista pel giorno 31

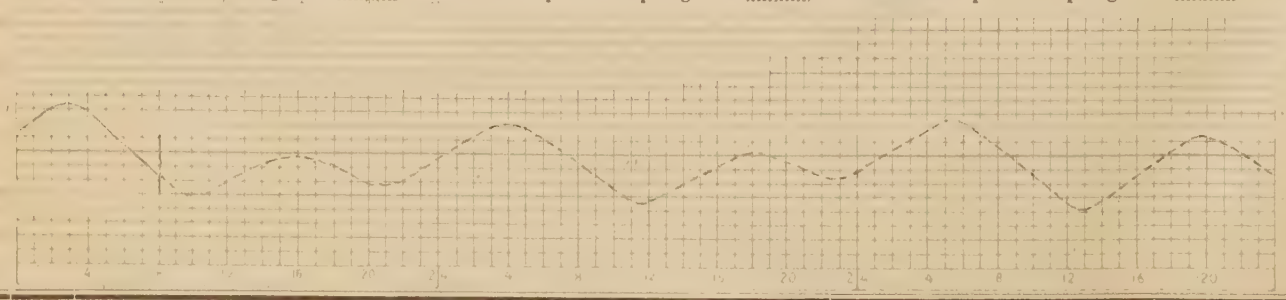

La marea prevista è calcolata tenendo conto anche delle variazioni degli elementi meteorologici.

Il tratto di linea, che interseca la curva di marea, separa la marea osservata da quella prevista.

L. Smolars & Nipote - Trieste — 26972. 10.1923.

DEL R. ISTITUTO GEOFISICO

TRIESTE, 29 gennaio 192

29 Gennaio 1924

Situazione meteorologica

(ore 8)

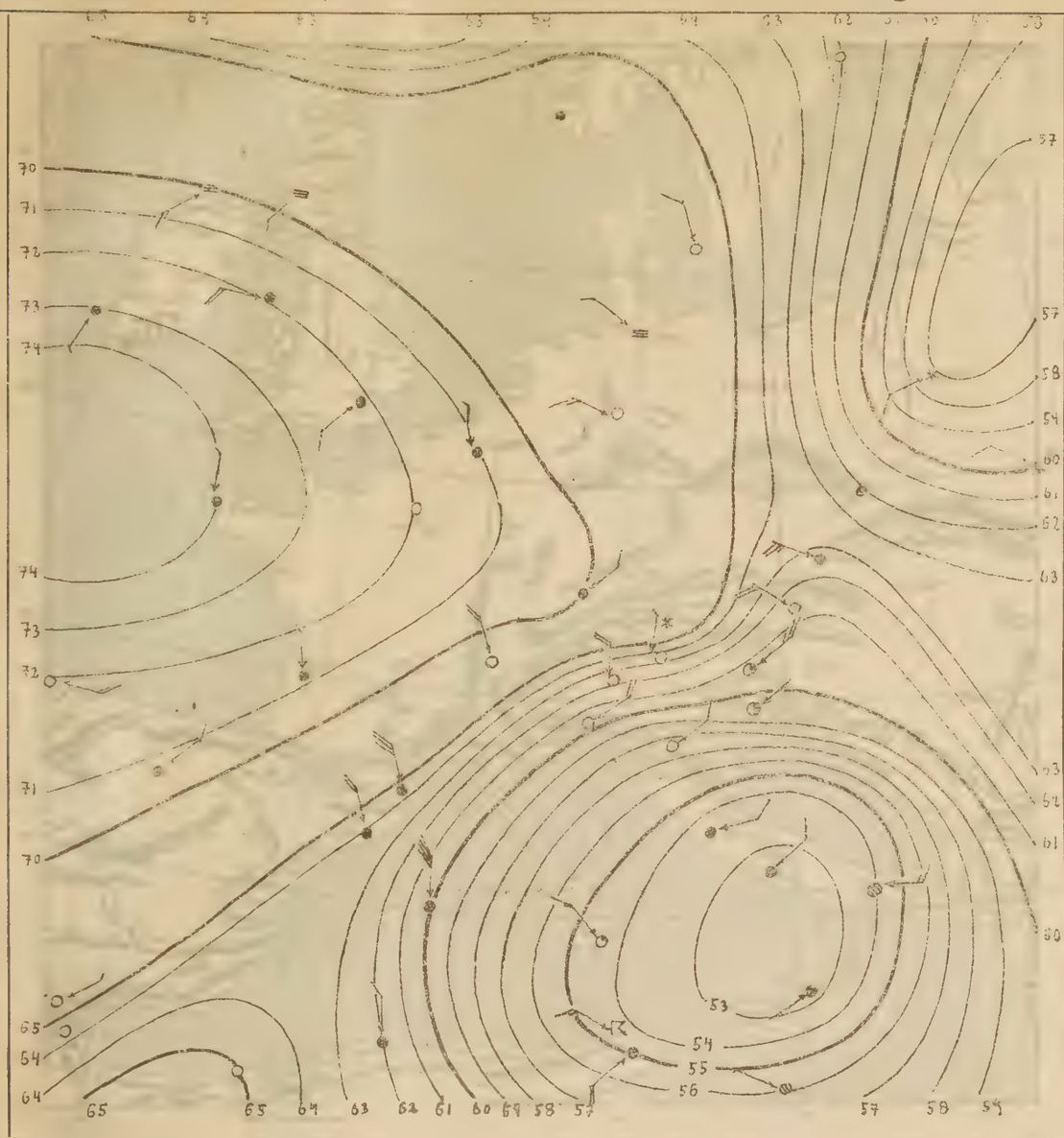

Spiegazioni

Le linee isobariche congiungono i luoghi ove la pressione atmosferica, ridotta alla temperatura di 0° ed al livello del mare, ha lo stesso valore.

Le freccie volano nella direzione del vento; il numero delle loro pennette, raddoppiato, indica la forza (scala Beaufort).

Le cifre presso le stazioni indicano la temperatura.

Mass. = area di maggior pressione atmosferica.

min. = area di minore pressione atmosferica.

Segni

- ○ cielo sereno.
- ◑ » mezzo coperto.
- ● » coperto.
- ≡ Nebbia;
- ◉ Pioggia;
- ✳ Neve;
- ▲ Grandine;
- ⟨ Lampi senza tuoni;
- ⟨ Temporale;
- → Vento debole;
- → » moderato;
- → » forte;
- → » fortissimo.

Curva della pressione barometrica per Trieste ridotta a 0° *(altit. m 7·5)*

Curva osservata: | **Curva prevista:**

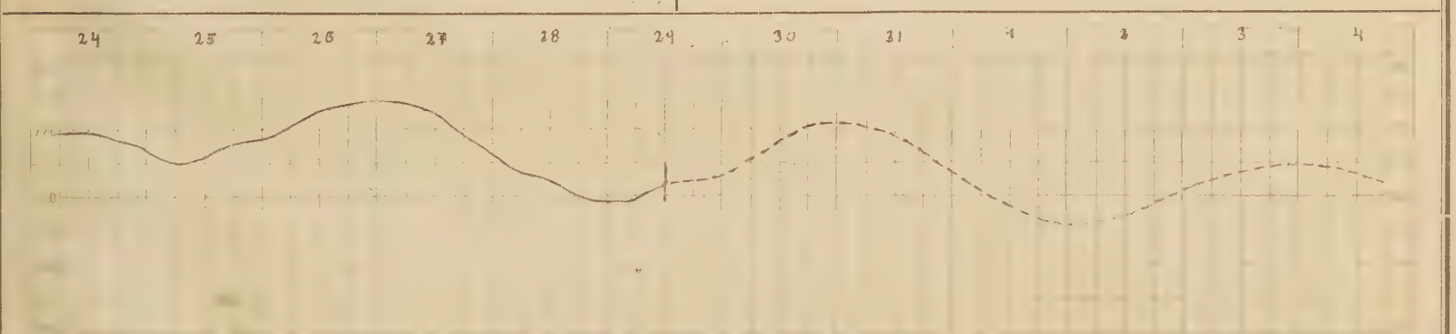

Notizie sul tempo di ieri 28

Bello sulla Venezia Giulia.—

Situazione generale alle ore 8 di oggi

Alta pressione a W d'Europa - Cicloni sulla Polonia e sul basso Tirreno.—

Deduzioni generali

Pressione in salita - Perdurano condizioni favorevoli a tempo abbastanza buono.—

PREVISIONI

dalla sera del 29 *alla sera del* 30

per Trieste, l'Istria ed il Friuli orientale:

Venti moderati e deboli da ENE - Cielo in prevalenza sereno - Temp. fra 3° e 7° Mare mosso.—

Previsioni per i prossimi ..... *giorni:*

(Firma) R. Alpago

Il Direttore: F. VERCELLI.

R. COMITATO TALASSOGRAFICO ITALIANO

BOLLETTINO GIORNALIERO

Telegramma meteorologico (ore 8)

[illegible] maggio 1924

STAZIONI	Pressione a 0° e al mare mm 700 +	Temperatura centigradi	Vento, direzione e forza (0—12)	Cielo (0—4)	Precipit. nelle 24 ore in mm.	Mare
Trieste	65·0	0	E. 3	0	0	q. calmo
Pisino	[illegible]	—	[illegible]	[illegible]	0	—
Pola	63·1	1	NNE. 4	1	0	q. calmo
Gorizia	66·3	2	NE. 3	0	0	—
Udine	66·0	−2	NNE. 1	0	0	—
Belluno	[illegible]	−3	NW. 1	0	0	—
Trento						
Venezia	64·6	1	N. 2	0	0	mosso
Milano	65·2	−2	NE. 1	1	0	—
Genova	[illegible]	−1	NE. 3	0	0	l. mosso
Firenze	61·0	3	NE. 2	1	0	—
Livorno	61·2	2	NE. 1	1	0	agitato
Roma	56·4	4	E. 4	0	0	—
Napoli	54·5	3	ENE. 3	4	0	agitato
Cagliari	[illegible]	8	NW. 3	0	—	l. mosso
Taranto	[illegible]				—	—
Messina	50·4	8	~ 0	piogg.	2	calmo
Palermo	50·8	6	ESE. 1	4	2	l. mosso

STAZIONI	Pressione a 0° e al mare mm 700 +	Temperatura centigradi	Vento, direzione e forza (0—12)	Cielo (0—4)	Precipit. nelle 24 ore in mm.	MARE
Parigi	71·0	3	SE. 2	piogg.	2	—
Londra	70·0	4	NW. [illegible]	nebb.	0	—
Vienna	70·0	2	NW. 2	4	gocce	—
Madrid						
Budapest						
Stoccolma	64·0	−	SW. 3	4	7	—
Copenhagen	69·0	1	~ 0	nebb.	0	—
Lisbona						
Varsavia	58·0	15	N. 2	nebb.	[illegible]	—
Atene	57·0	7	NW. 2	piogg.	10	—
Praga	72·0	−7	N. 2	4	0	—
Sofia	63·0	−4	E. 1	nevicata	2	—
Belgrado						
Amburgo						
Zurigo	72·0	−3	NE. 2	0	0	—
Lione	[illegible]	[illegible]	NW. 3	0	0	—
Bordeaux	70·0	−2	~ 0	0	0	—
Brest	[illegible]	[illegible]	S. 1	4	0	—
Valentia	59·0	8	SW. 3	4	0	—
Mahon	60·0	5	—	4	0	—
Algeri	[illegible]	7	NW. 1	4	2	—
Tunisi						
Tangeri	[illegible]	5	W. [illegible]	0	0	—
Malta	50·0	9	SSW. [illegible]	piogg.	3	—
Innsbruck	[illegible]	−4	W. [illegible]	4	gocce	—
Lerwik	61·0	7	WSW. 4	4	1	—
Reykjavik	37·0	−	SW. [illegible]	3	4	—

Osservazioni meteorologiche in Trieste

Data 192[illegible]	Ora	Barometro ridotto al livello del mare	Termometro centigradi	Pressione del vapore acqueo	Umidità relativa (in %)	Cielo (0=sereno 10 = coperto)	Direzione del vento	Velocità del vento (km/ora)
[illegible] - I	18h	762·8 mm	4°4	2·0	33	0	E	21
[illegible]	8h	765·0	0°4	1·5	31	0	E	15
[illegible]	13h	765·1	4°0	1·6	26	0	ENE	35

Temperatura massima: 6°7 ; temperatura minima: 2°0 ;
massima velocità del vento: 37 km/ora dalle 8h alle 9h.
pioggia caduta: 0 millimetri.
temperatura del mare alle 8h °

Effemeridi per Trieste

DEL SOLE	DELLA LUNA
oggi tramonta ore: 17h7m	oggi tramonta ore: 12h8m
domani leva ore: 7h30m	domani leva ore: 2h50m
domani tramonta ore: 17h8m	domani tram. ore: 12h52m

Servizio Aerologico

TRIESTE Ore 8 del 30/I	VENTO velocità e direzione	Al suolo	A 500 metri	A 1000 metri	A 2000 metri	A 3000 metri	A ... metri
		E. 15·0 km/ora	— km/ora	— km/ora	— km/ora	— km/ora	— km/ora

Notizie sismiche

Notizie magnetiche

Trieste: Declinazione: 6°30' Inclinazione: 61°2'
Pola: „ 6°17' „ 60°20'
Zara: „ 6°7' „ 59°51'
Venezia: „ 7°0' „ 61°5'

Curve di marea per il Porto di Trieste (Scala 2 : 100)

riferite al livello del mare (circa cm. 105 sotto lo zero del Molo Sartorio)

Marea osservata nel giorno 30 — Marea prevista pel giorno 31 — Marea prevista pel giorno 1

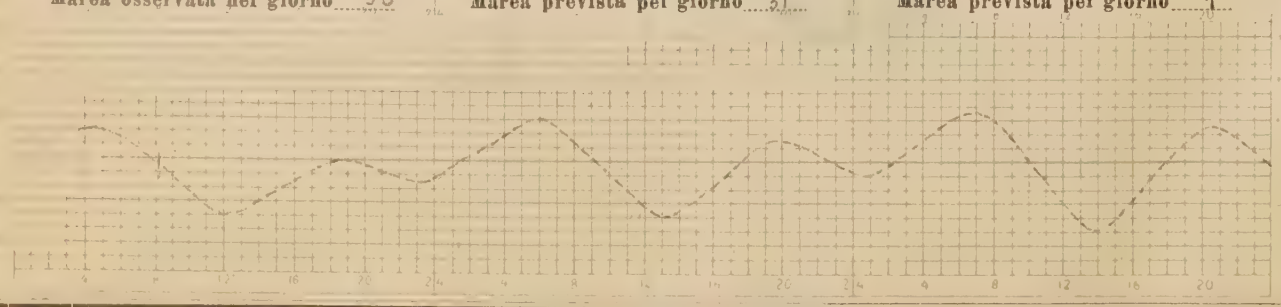

La marea prevista è calcolata tenendo conto anche delle variazioni degli elementi meteorologici.

Il tratto di linea, che interseca la curva di marea, separa la marea osservata da quella prevista.

L. Smolars & Nipote - Trieste — 26972, 10.1923.

DEL R. ISTITUTO GEOFISICO TRIESTE, 30 Gennaio 1924

30 Gennaio 1924

Situazione meteorologica

(ore 8)

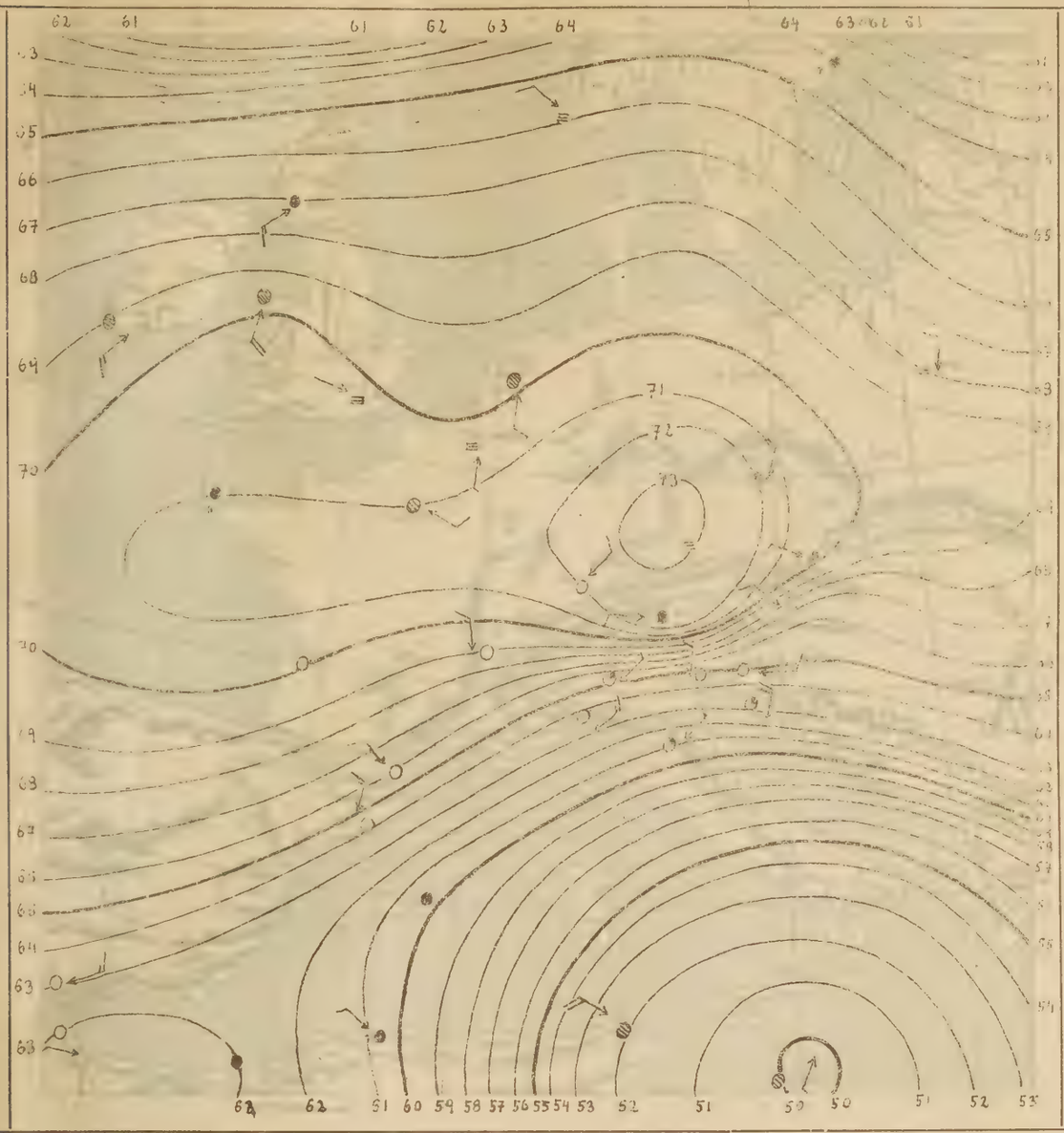

Spiegazioni

Le linee isobariche congiungono i luoghi ove la pressione atmosferica, ridotta alla temperatura di 0° ed al livello del mare, ha lo stesso valore.

Le freccie volano nella direzione del vento; il numero delle loro pennette, raddoppiato, indica la forza (scala Beaufort).

Le cifre presso le stazioni indicano la temperatura.

Mass. = area di maggior pressione atmosferica.

min. = area di minore pressione atmosferica.

Segni

- ○ cielo sereno.
- ◑ » mezzo coperto.
- ● » coperto.
- ≡ Nebbia;
- ◉ Pioggia;
- ✳ Neve;
- ▲ Grandine;
- ⟨ Lampi senza tuoni;
- ⟨⟨ Temporale;
- ➢ Vento debole;
- ➢ » moderato;
- ➢ » forte;
- ➢ » fortissimo.

Curva della pressione barometrica per Trieste ridotta a 0° *(altit. m 7.5)*

Curva osservata:	Curva prevista:

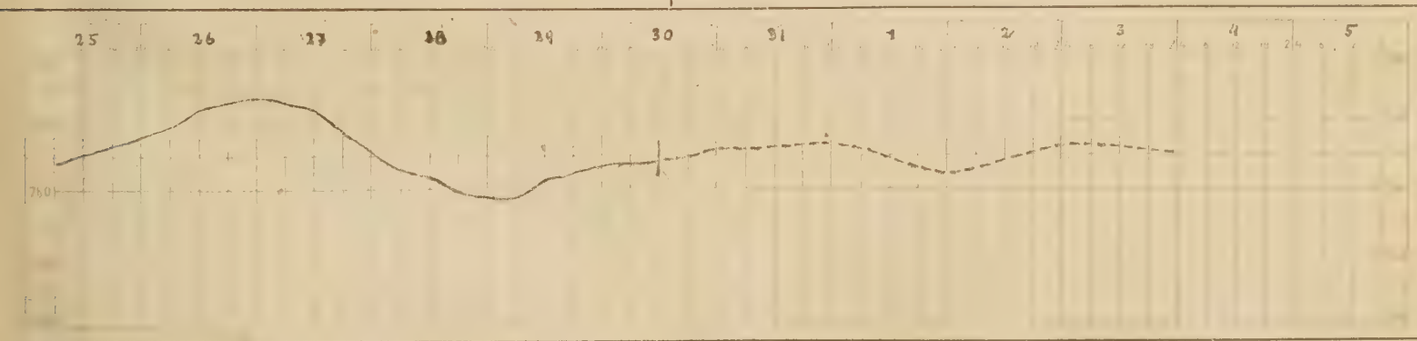

Notizie sul tempo di ieri 29

Generalmente bello sull' Alta Italia. —

Situazione generale alle ore 8 di oggi

Anticiclone sull'Europa centrale. —
Ciclone a S d' Italia. —

Deduzioni generali

Pressione in lenta salita —
Condizioni favorevoli a buon tempo e a bora. —

PREVISIONI

dalla sera del 30 *alla sera del* 31

per Trieste, l'Istria ed il Friuli orientale:

Venti forti e moderati da ENE — Cielo prevalentemente sereno — Temp. fra 1° e 5° — Mare agitato. —

Previsioni per i prossimi ..... *giorni:*

(Firma) R. Alpago

Il Direttore: F. VERCELLI.

R. COMITATO TALASSOGRAFICO ITALIANO

BOLLETTINO GIORNALIER

[illegible] 192 4

Telegramma meteorologico (ore 8)

STAZIONI	Pressione a 0° e al mare mm 700 +	Temperatura centigradi	Vento, direzione e forza (0—12)	Cielo (0—4)	Precipit. nelle 24 ore in mm.	Mare
Trieste	70.2	0	E. 6	1	0	agitato
Pisino	67.2	0	NE. 4	0	0	—
Pola	[illegible]	2	ENE. 5	0	0	l. mosso
Gorizia	71.5	1	NE. 1	0	0	—
Udine	71.5	−1	SE. 4	0	0	—
Belluno	72.4	−7	NNW. 1	0	0	—
Trento	70.3	−3	N. 1	0	0	
Venezia	70.3	−1	NNW. 3	0	0	mosso
Milano	72.6	−3	N. 1	1	0	—
Genova	66.2	0	NNE. 9	0	0	l. mosso
Firenze	66.1	3	NE. 3	3	0	—
Livorno	63.8	2	NE. 2	1	0	agitato
Roma	59.6	7	NE. 5	3	0	—
Napoli	57.1	6	ENE. 4	4	0	agitato
Cagliari	58.1	7	NE. 3	4	0	l. mosso
Taranto	58.7	9	E. 2	piogg	9	mosso
Messina	54.3	8	~ 0	1	21	calmo
Palermo						

STAZIONI	Pressione a 0° e al mare mm 700 +	Temperatura centigradi	Vento, direzione e forza (0—12)	Cielo (0—4)	Precipit. nelle 24 ore in mm.	MARE
Parigi	71.0	−2	NNE. 2	0	1	—
Londra	70.0	6	SSW. 2	4	0	—
Vienna	75.2	−7	NW. 1	4	gocce	—
Madrid						
Budapest	74.0	−8	~ 0	0	0	—
Stoccolma	64.0	0	W. 2	0	0	—
Copenhagen	69.0	2	WSW. 2	2	1	—
Lisbona						
Varsavia	69.0	−3	NW. 2	0	0	—
Atene						
Praga	76.0	−10	SSW. 1	0	0	—
Sofia	70.0	−9	E. 1	nevica	—	—
Belgrado						
Amburgo	72.0	1	~ 0	4	1	—
Zurigo	71.0	—	E. 0	piogg	—	—
Lione	70.0	−7	~ 0	0	0	—
Bordeaux	66.0	−2	NNE. 1	0	0	—
Brest	61.0	7	~ 0	4	0	—
Valentia	66.0	8	SSW. 2	piogg.	2	—
Mahon	61.0	7	NNE. 2	4	4	—
Algeri	62.0	3	WSW. 1	4	12	—
Tunisi	56.0	5	WNW. 2	piogg.	10	—
Tangeri	62.0	7	~ 0	0	0	—
Malta	52.0	8	W. 1	0	1	—
Innsbruck	77.5	17	~ 0	4	0	—
Lerwik	52.0	7	SSW. 2	4	1	—
Reykjavik	40.0	−1	WSW. 4	4	4	—

Osservazioni meteorologiche in Trieste

Data 1924	Ora	Barometro ridotto al livello del mare	Termometro centigradi	Pressione del vapore acqueo	Umidità relativa (in %)	Cielo (0=sereno 10 = coperto)	Direzione del vento	Velocità del vento (km/ora)
Mercoledì 30 - I	18h	765 mm 7	2° 5	2.0	45	2	ENE	69
Giovedì 31 - "	8h	770 2	0° 4	2.0	43	2	E	45
— " — 31 - "	13h	769 9	3° 4	2.0	32	3	ENE	37

Mercoledì 30 - I

Temperatura massima: 4° 3 ; temperatura minima: 0° 4 ;
massima velocità del vento: 80 km/ora dalle 20h alle 21h.
pioggia caduta: 0 millimetri.
temperatura del mare alle 8h °

Effemeridi per Trieste

DEL SOLE	DELLA LUNA
oggi tramonta ore: 17h 8m	oggi tram. ore: 12h 52m
domani leva ore: 7h 23m	domani leva ore: 3h 58m
domani tramonta ore: 17h 9m	domani tram. ore: 13h 48m

Servizio Aerologico

TRIESTE Ore 8 del 31 I	VENTO velocità e direzione	Al suolo	A 500 metri	A 1000 metri	A 2000 metri	A 3000 metri	A ... metri
		E. 45.0 km/ora	— km/ora	— km/ora	— km/ora	— km/ora	— km/ora

Notizie sismiche

Notizie magnetiche

Trieste: *Declinazione:* 6°30' W *inclinazione:* 61°2'
Pola: „ 6°17' „ „ 60°20'
Zara: „ 6°7' „ „ 59°51'
Venezia: „ 7°0' „ „ 61°5'

Curve di marea per il Porto di Trieste (Scala 2 : 100)

riferite al livello del mare (circa cm. 105 sotto lo zero del Molo Sartorio)

Marea osservata nel giorno 31 — Marea prevista pel giorno 1 — Marea prevista pel giorno 2

La marea prevista è calcolata tenendo conto anche delle variazioni degli elementi meteorologici.

Il tratto di linea, che interseca la curva di marea, separa la marea osservata da quella prevista.

L. Smolars & Nipote - Trieste — 26972. 10.1923.

DEL R. ISTITUTO GEOFISICO

TRIESTE, 31 Gennaio 192

31 Gennaio 1924

Situazione meteorologica

(ore 8)

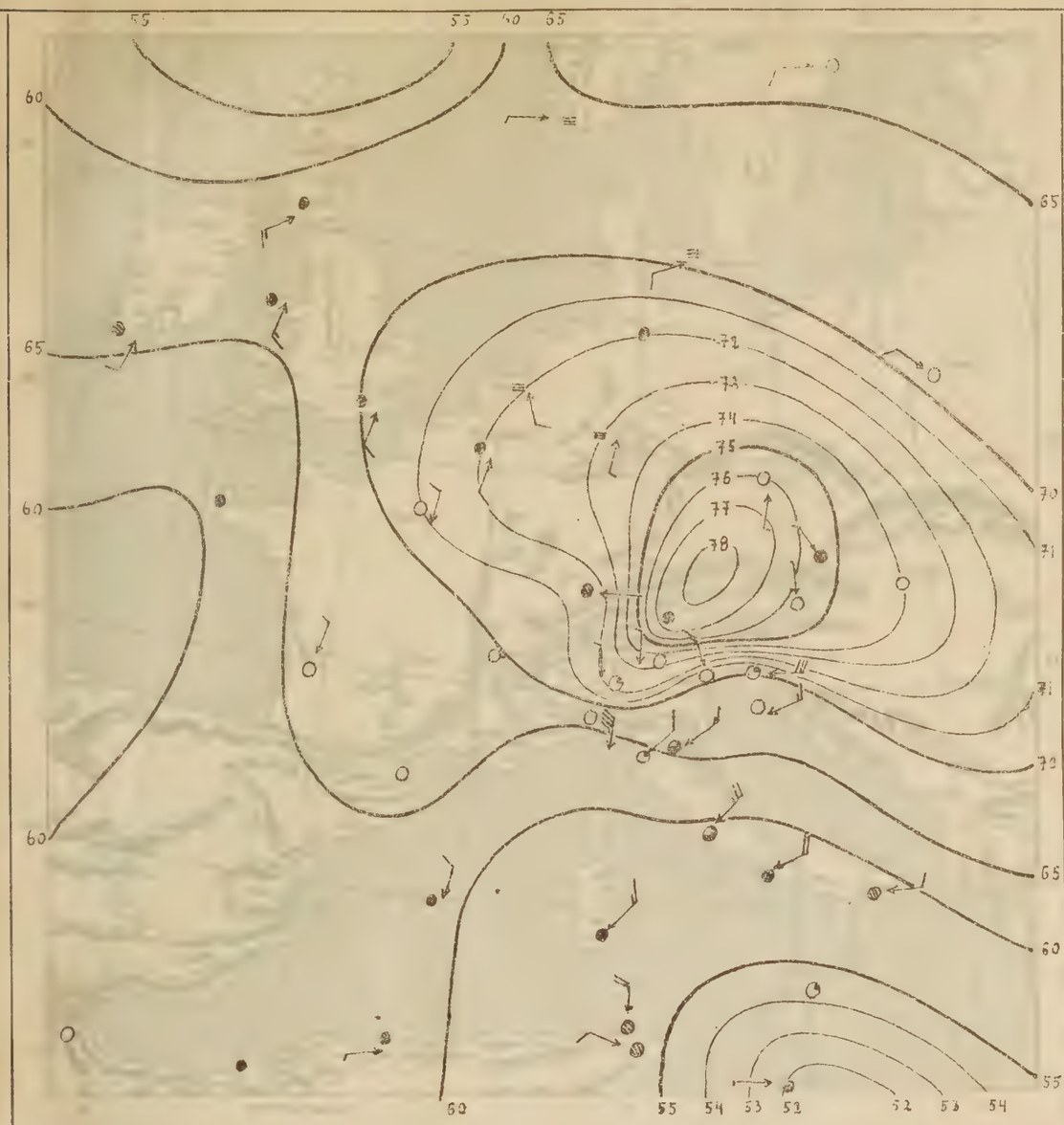

Spiegazioni

Le linee isobariche congiungono i luoghi ove la pressione atmosferica, ridotta alla temperatura di 0° ed al livello del mare, ha lo stesso valore.

Le freccie volano nella direzione del vento; il numero delle loro pennette, raddoppiato, indica la forza (scala Beaufort).

Le cifre presso le stazioni indicano la temperatura.

Mass. = area di maggior pressione atmosferica.

min. = area di minore pressione atmosferica.

Segni

- ○ cielo sereno.
- ◑ » mezzo coperto.
- ● » coperto.
- ≡ Nebbia;
- ◍ Pioggia;
- ✳ Neve;
- ▲ Grandine;
- ⟨ Lampi senza tuoni;
- ⟨⟨ Temporale;
- → Vento debole;
- → » moderato;
- → » forte;
- → » fortissimo.

Curva della pressione barometrica per Trieste ridotta a 0° *(altit. m 7.5)*

Curva osservata:	Curva prevista:

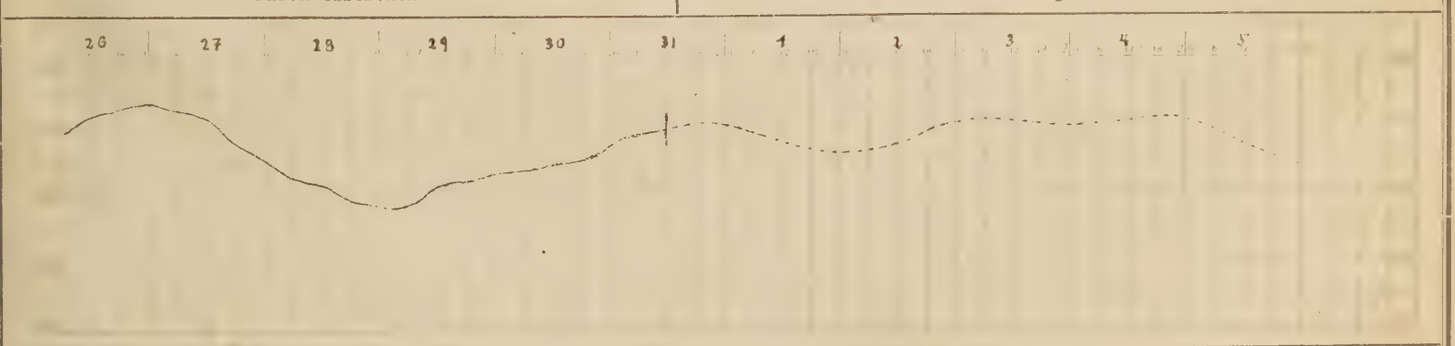

Notizie sul tempo di ieri 30

Generalmente bello sull'alta Italia. —

Situazione generale alle ore 8 di oggi

Anticiclone sulle Alpi - Depressione a Sud d'Italia. —

Deduzioni generali

Pressione in salita poi in discesa — Condizioni favorevoli a tempo abbastanza buono. —

PREVISIONI

dalla sera del 31 *alla sera del* 1

per Trieste, l'Istria ed il Friuli orientale:

Raffiche da ENE, poi venti deboli vari - Cielo vario - Temperatura fra 2° e 5° - Mare agitato

Previsioni per i prossimi ..... *giorni:*

(Firma) R. Alpago

Il Direttore: F. VERCELLI.

R. COMITATO TALASSOGRAFICO ITALIANO

BOLLETTINO GIORNALIER

Febbraio 1924

Telegramma meteorologico (ore 8)

STAZIONI	Pressione a 0° e al mare mm 700 +	Temperatura centigradi	Vento, direzione e forza (0—12)	Cielo (0—4)	Precipit. nelle 24 ore in mm.	Mare
Trieste	68·8	3	NNE. 4	1	0	l. mosso
Pisino	70·4	0	~ 0	0	0	—
Pola	67·1	5	ENE. 3	0	0	q. calmo
Gorizia	69·6	−2	~ 0	1	0	—
Udine	69·7	0	NE. 1	0	0	—
Belluno	71·5	−6	N. 1	0	0	—
Trento	69·3	−6	N. 1	0	0	—
Venezia	69·2	−1	N. 0	0	0	q. calmo
Milano	70·3	−4	W. 1	0	0	—
Genova	67·1	3	NNE. 2	0	0	l. mosso
Firenze	66·5	4	NE. 2	0	0	—
Livorno						
Roma	63·5	4	N. 2	0	0	—
Napoli	60·2	5	ENE. 2	0	0	q. calmo
Cagliari	62·7	7	NE. 3	3	—	mosso
Taranto						
Messina	58·8	9	N. 0	piogg.	7	calmo
Palermo						

STAZIONI	Pressione a 0° e al mare mm 700 +	Temperatura centigradi	Vento, direzione e forza (0—12)	Cielo (0—4)	Precipit. nelle 24 ore in mm.	MARE
Parigi	72·0	−4	N. 0	4	0	—
Londra	73·0	3	—	0	4	—
Vienna	73·0	−9	~ 0	1	0	—
Madrid	—	−3	~ 0	0	0	—
Budapest						
Stoccolma						
Copenhagen	64·0	2	WSW. 3	nebb.	1	—
Lisbona						
Varsavia	67·0	0	W. 3	4	—	—
Atene						
Praga	73·0	−11	~ 0	4	1	—
Sofia						
Belgrado						
Amburgo	68·0	2	SW. 1	nebb.	2	—
Zurigo	71·0	−9	E. 0	nebb.	0	—
Lione	70·0	−8	~ 0	0	0	—
Bordeaux	71·0	−5	~ 0	0	0	—
Brest	74·0	7	NE. 2	piogg.	7	—
Valentia	76·0	6	SSW. 2	4	2	—
Mahon	65·0	10	N. 4	1	0	—
Algeri	66·0	7	W. 2	4	4	—
Tunisi						
Tangeri						
Malta	58·0	8	SSW. 1	4	2	—
Innsbruck	74·6	−15	~ 0	0	0	—
Lerwik	58·0	3	WNW. 3	piogg.	7	—
Reykjavik	48·0	0	W. 7	piogg.	1	—

Osservazioni meteorologiche in Trieste

Data 1924			Ora	Barometro ridotto al livello del mare	Termometro centigradi	Pressione del vapore acqueo	Umidità relativa (in %)	Cielo (0=sereno 10 = coperto)	Direzione del vento	Velocità del vento (km/ora)
Giovedì	31	I	18h	768.9 mm	2°8	1·9	33	3	E	24
Venerdì	1	II	8h	768·8	2°7	1·7	30	2	NNE	22
— " —	1	"	13h	767·4	8°9	2·1	25	0	ENE	29

Giovedì 31 I — Temperatura massima: 3°9; temperatura minima: 0°4;
massima velocità del vento: 62 km/ora dalle 2h alle 3h.
pioggia caduta: 0 millimetri.
temperatura del mare alle 8h °

Effemeridi per Trieste

DEL SOLE	DELLA LUNA
oggi tramonta ore: 17h9m	oggi tram. ore: 13h42m
domani leva ore: 7h27m	domani leva ore: 5h1m
domani tramonta ore: 17h11m	domani tram. ore: 14h39m

Servizio Aerologico

TRIESTE Ore 8 del 1 2	VENTO velocità e direzione	Al suolo	A 500 metri	A 1000 metri	A 2000 metri	A 3000 metri	A ... metri
		NNE. 22 km/ora	— km/ora	— km/ora	— km/ora	— km/ora	— km/ora

Notizie sismiche

Notizie magnetiche

Trieste: *Declinazione:* 6°30' W *inclinazione:* 61°0'
Pola: " 6°17' " " 60°20'
Zara: " 6°7' " " 59°51'
Venezia: " 7°0' " " 61°5'

Curve di marea per il Porto di Trieste (Scala 2 : 100)

riferite al livello del mare (circa cm. 105 sotto lo zero del Molo Sartorio)

Marea osservata nel giorno 1 | Marea prevista pel giorno 2 | Marea prevista pel giorno 3

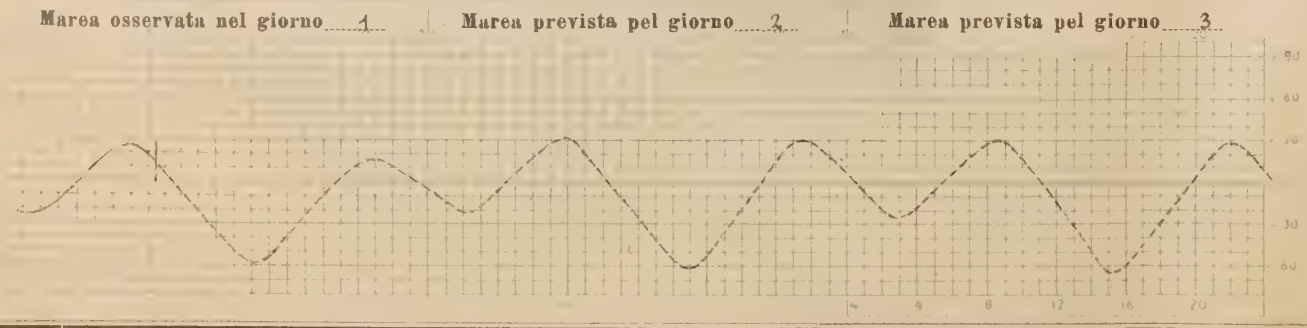

La marea prevista è calcolata tenendo conto anche delle variazioni degli elementi meteorologici.

Il tratto di linea, che interseca la curva di marea, separa la marea osservata da quella prevista.

L. Smolars & Nipote - Trieste — 26972. 10.1923.

DEL R. ISTITUTO GEOFISICO

TRIESTE, 1 Febbraio 192

1 Febbraio 192 — **Situazione meteorologica** — (ore 8)

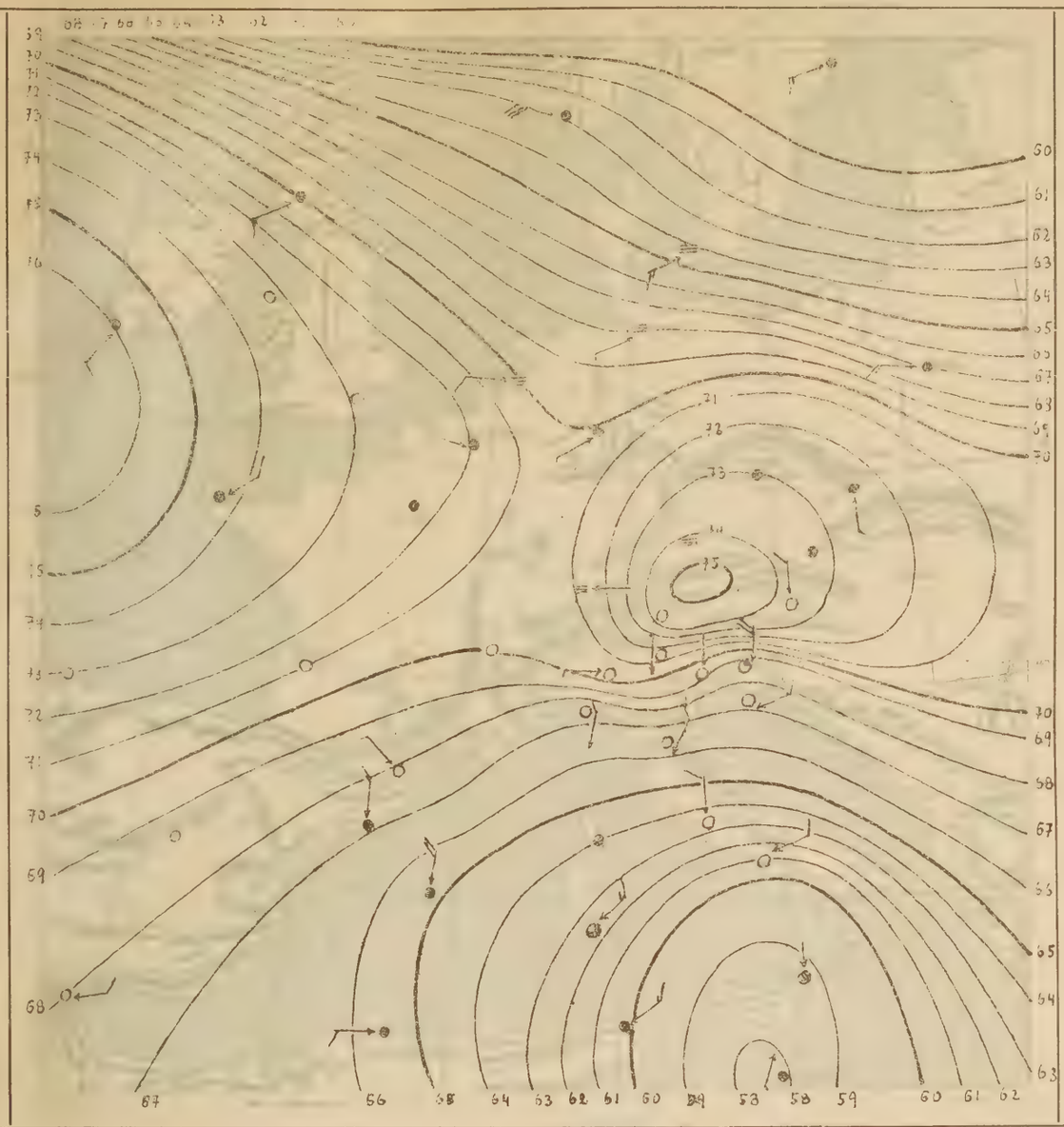

Spiegazioni

Le linee isobariche congiungono i luoghi ove la pressione atmosferica, ridotta alla temperatura di 0° ed al livello del mare, ha lo stesso valore.

Le freccie volano nella direzione del vento; il numero delle loro pennette, raddoppiato, indica la forza (scala Beaufort).

Le cifre presso le stazioni indicano la temperatura.

Mass. = area di maggior pressione atmosferica.

min. = area di minore pressione atmosferica.

Segni

- ○ cielo sereno.
- ◑ » mezzo coperto.
- ● » coperto.
- ≡ Nebbia;
- ◍ Pioggia;
- ✳ Neve;
- ▲ Grandine;
- ⟨ Lampi senza tuoni;
- ⟨⟨ Temporale;
- → Vento debole;
- → » moderato;
- → » forte;
- → » fortissimo.

Curva della pressione barometrica per Trieste ridotta a 0° *(altit. m 7.5)*

Curva osservata:	Curva prevista:

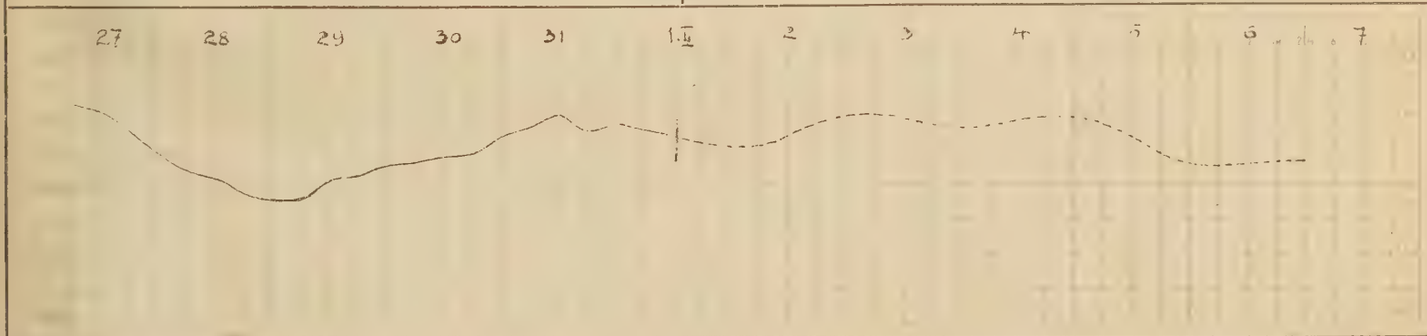

Notizie sul tempo di ieri 31.I.
Bello sull'alta Italia.—

Situazione generale alle ore 8 di oggi
Alta pressione a W d'Europa e sulle Alpi.—
Depressione a S d'Italia.—

Deduzioni generali
Pressione in lenta discesa, poi in salita —
Condizioni favorevoli a buon tempo.—

PREVISIONI

dalla sera del 1.II *alla sera del* 2.II.

per Trieste, l'Istria ed il Friuli orientale:
Venti deboli e moderati da ENE - Cielo prev. sereno - Temp. fra 2° e 8° - Mare legg. mosso —

Previsioni per i prossimi ..... *giorni:*

(Firma) R. Alpago

Il Direttore: F. VERCELLI.

R. COMITATO TALASSOGRAFICO ITALIANO

BOLLETTINO GIORNALIER

Telegramma meteorologico (ore 8)

..... 192 4

STAZIONI	Pressione a 0° e al mare mm 700 +	Temperatura centigradi	Vento, direzione e forza (0—12)	Cielo (0—4)	Precipit. nelle 24 ore in mm.	Mare
Trieste	66·3	7	ESE. 4	1	0	l. mosso
Pisino	68·0	2	~ 0	0	0	—
Pola	65·4	4	E. 0	0	0	calmo
Gorizia	66·4	−1	~ 0	0	0	—
Udine	68·0	3	E. 1	0	0	—
Belluno	69·5	−4	NNW. 1	0	0	—
Trento	60·1	—	—	0	0	—
Venezia	67·4	1	NNW. 1	0	0	q. calmo
Milano	66·6	−2	W. 1	0	0	—
Genova	66·1	6	E. 2	0	0	l. mosso
Firenze	66·1	−2	NE. 1	0	0	—
Livorno	[illegible]		NE. 0	0	0	mosso
Roma	65·4	0	N. 2	0	0	—
Napoli	65·0	4	NNE. 2	0	0	calmo
Cagliari	66·0	8	NW. 3	0	0	l. mosso
Taranto	64·6	3	NW. 1	2	0	l. mosso
Messina	63·8	9	W. 1	piogg.	8	calmo
Palermo	65·1	3	NW. 1	2	0	l. mosso

STAZIONI	Pressione a 0° e al mare mm 700 +	Temperatura centigradi	Vento, direzione e forza (0—12)	Cielo (0—4)	Precipit. nelle 24 ore in mm.	MARE
Parigi	76·0	−2	WNW. 2	nebb.	0	—
Londra	75·0	2	W. 3	0	0	—
Vienna	70·6	−1	NNW. 6	4	0	—
Madrid	70·0	−1	~ 0	0	0	—
Budapest	69·0	−5	—	4	0	—
Stoccolma	44·0	1	SW. 3	4	—	—
Copenhagen	57·0	3	WSW. 6	4	1	—
Lisbona						
Varsavia	65·0	−1	NW. 3	4	0	—
Atene						
Praga	71·0	0	W. 3	4	1	—
Sofia						
Belgrado	71·0	−5	~ 0	nebb.	0	—
Amburgo						
Zurigo	75·0	−7	NW. 0	nebb.	0	—
Lione	74·0	−4	~ 0	0	0	—
Bordeaux	75·0	1	NNW. 1	0	0	—
Brest	78·0	5	NNE. 2	0	0	—
Valentia	79·0	7	~ 0	4	1	—
Mahon	67·0	9	W. 4	0	0	—
Algeri						
Tunisi						
Tangeri	65·0	10	E. 4	0	2	—
Malta	64·0	12	NE. 3	0	2	—
Innsbruck	77·4	−15	~ 0	0	0	—
Lerwik						
Reykjavik	55·0	0	W. 2	piogg.	4	—

Osservazioni meteorologiche in Trieste

Data 192 4		Ora	Barometro ridotto al livello del mare	Termometro centigradi	Pressione del vapore acqueo	Umidità relativa (in %)	Cielo (0=sereno 10 = coperto)	Direzione del vento	Velocità del vento (km/ora)
Martedì	1 - II	18h	766 mm 1	7° 1	2·5	33	0	ESE	25
Mercoledì	2 - "	8h	766 · 3	6° 8	2·2	29	2	ESE	27
—	2 - "	13h	766 · 4	10° 1	2·1	23	2	ENE	25

Martedì 1 - " Temperatura massima: 9° 6 ; temperatura minima: 1° 6 ;
massima velocità del vento: 39 km/ora dalle 16h alle 17h.
pioggia caduta: 0 millimetri.
temperatura del mare alle 8h ....°

Effemeridi per Trieste

DEL SOLE	DELLA LUNA
oggi tramonta ore: 17h 11m	oggi tram. ore: 14h 39m
domani leva ore: 7h 25m	domani leva ore: 5h 57m
domani tramonta ore: 17h 12m	domani tram. ore: 15h 42m

Servizio Aerologico

TRIESTE Ore 8 del 2 II	VENTO velocità e direzione	Al suolo	A 500 metri	A 1000 metri	A 2000 metri	A 3000 metri	A ... metri
		ESE. 27 km/ora	— km/ora	— km/ora	— km/ora	— km/ora	— km/ora

Notizie sismiche

Notizie magnetiche

Trieste: *Declinazione:* 6° 30' *inclinazione:* 61° 2'
Pola: " 6° 17' " " 60° 20'
Zara: " 6° 7' " " 59° 51'
Venezia: " 7° 0' " " 61° 5'

Curve di marea per il Porto di Trieste (Scala 2 : 100)

riferite al livello del mare (circa cm. 105 sotto lo zero del Molo Sartorio)

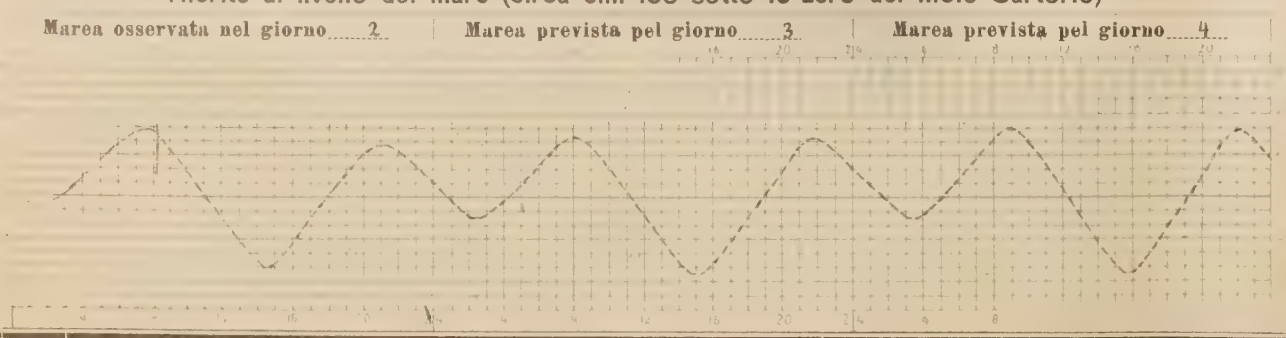

La marea prevista è calcolata tenendo conto anche delle variazioni degli elementi meteorologici.

Il tratto di linea, che interseca la curva di marea, separa la marea osservata da quella prevista.

L. Smolars & Nipote - Trieste — 26972. 10.1923.

DEL R. ISTITUTO GEOFISICO

TRIESTE, Febbraio 192

1 Febbraio 1924

Situazione meteorologica

(ore 8)

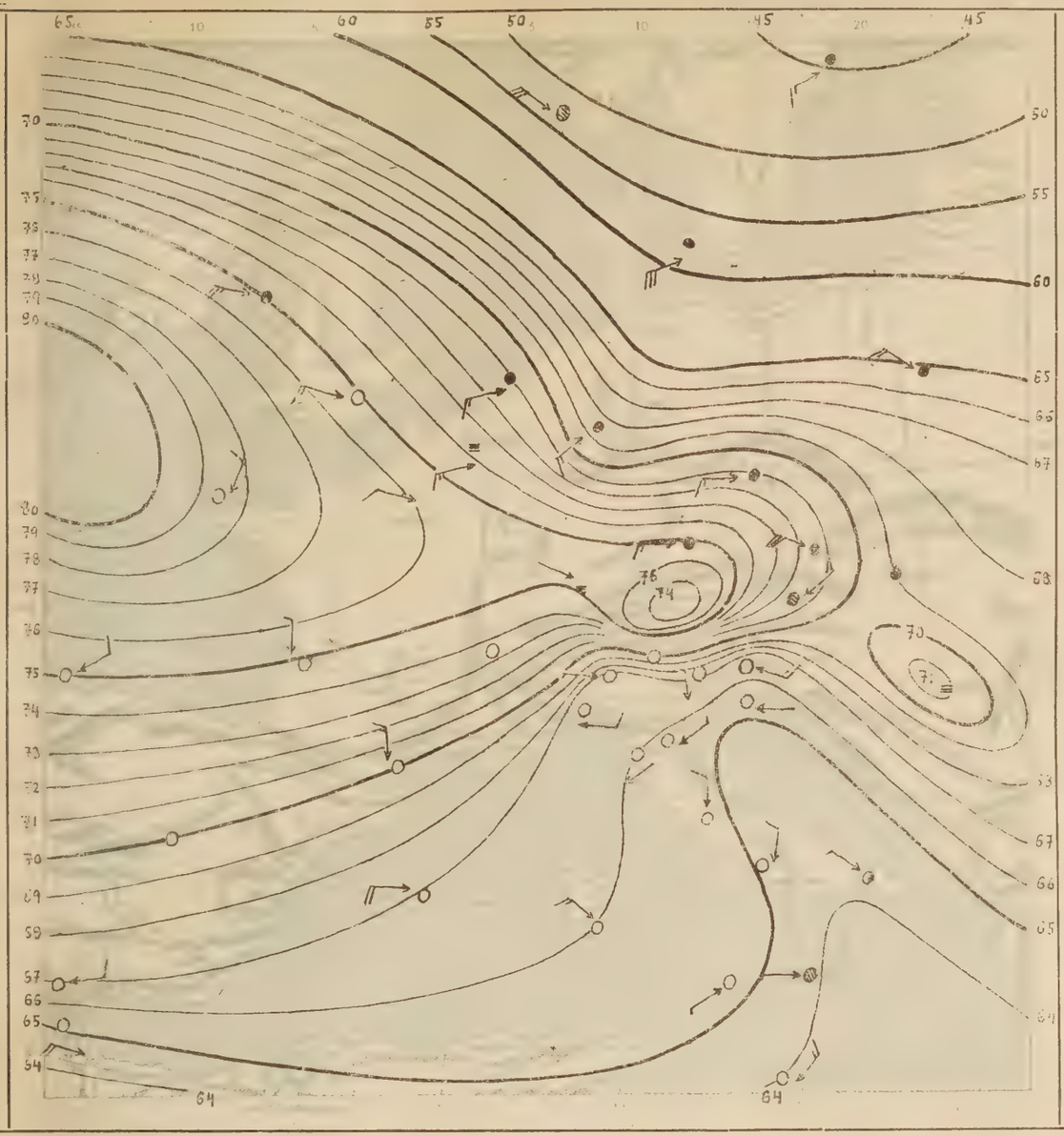

Spiegazioni

Le linee isobariche congiungono i luoghi ove la pressione atmosferica, ridotta alla temperatura di 0° ed al livello del mare, ha lo stesso valore.

Le freccie volano nella direzione del vento; il numero delle loro pennette, raddoppiato, indica la forza (scala Beaufort).

Le cifre presso le stazioni indicano la temperatura.

Mass. = area di maggior pressione atmosferica.

min. = area di minore pressione atmosferica.

Segni

- ○ cielo sereno.
- ◑ » mezzo coperto.
- ● » coperto.
- Nebbia;
- Pioggia;
- ✳ Neve;
- ▲ Grandine;
- Lampi senza tuoni;
- Temporale;
- Vento debole;
- » moderato;
- » forte;
- » fortissimo.

Curva della pressione barometrica per Trieste ridotta a 0° *(altit. m 7·5)*

Curva osservata:	Curva prevista:

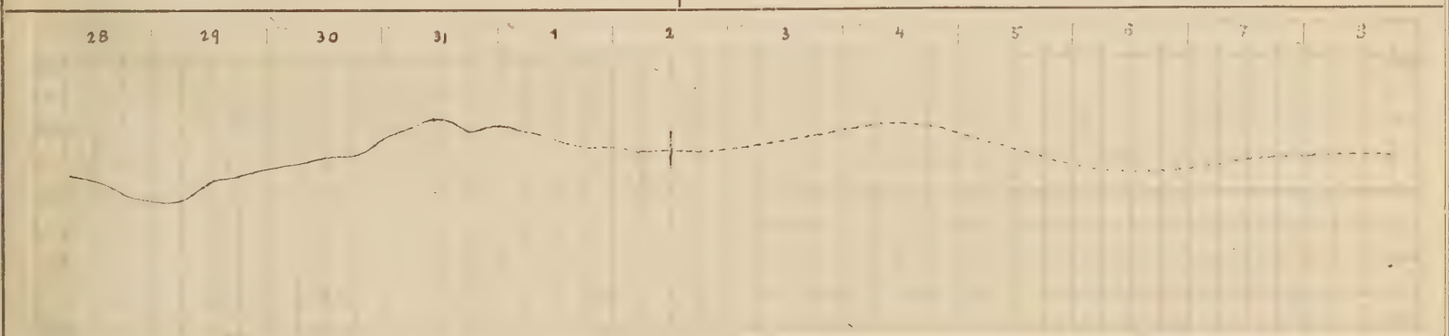

Notizie sul tempo di ieri 1

Generalmente bello sull'Alta e media Italia.—

Situazione generale alle ore 8 di oggi

Alta pressione a W d'Europa e sulle Alpi - Profondo ciclone a N d'Europa - Depressione a Sud d'Italia.—

Deduzioni generali

Pressione in lenta salita.—

Perdurano buone condizioni di tempo.—

PREVISIONI

dalla sera del 2 *alla sera del* 3

per Trieste, l'Istria ed il Friuli orientale:

Venti deboli e moderati da ENE - Cielo sereno - Temp. fra 5° e 10° - Mare mosso.—

Previsioni per i prossimi ..... *giorni:*

(Firma) R. Alpago

Il Direttore: **F. VERCELLI.**

R. COMITATO TALASSOGRAFICO ITALIANO

BOLLETTINO GIORNALIER

4 Febbraio 1924

Telegramma meteorologico (ore 8)

STAZIONI	Pressione a 0° e al mare mm 700 +	Temperatura centigradi	Vento, direzione e forza (0—12)	Cielo (0—4)	Precipit. nelle 24 ore in mm.	Mare
Trieste	62.2	3	SE. 1	1	0	calmo
Pisino	62.5	2	~ 0	0	0	–
Pola	62.0	2	E. 0	0	0	calmo
Gorizia	63.3	-1	ENE. 0	0	0	–
Udine	63.1	0	E. 1	0	0	–
Belluno	64.2	1	NE. 1	0	0	–
Trento	63.9	3	N. 1	0	0	–
Venezia	62.6	2	NW. 1	0	0	calmo
Milano	63.5	5	W. 1	0	0	–
Genova	64.6	7	WNW. 0	3	0	l. mosso
Firenze	63.9	5	–	4	0	–
Livorno	63.7	11	W. 1	4	0	agitato
Roma	63.4	2	N. 1	0	0	–
Napoli	63.5	7	NNW. 0	0	0	calmo
Cagliari	66.0	9	NE. 3	0	0	l. mosso
Taranto	63.4	8	WNW. 1	1	0	l. mosso
Messina	64.5	11	WNW. 2	4	0	calmo
Palermo	65.8	9	WSW. 1	1	0	q. calmo

STAZIONI	Pressione a 0° e al mare mm 700 +	Temperatura centigradi	Vento, direzione e forza (0—12)	Cielo (0—4)	Precipit. nelle 24 ore in mm.	MARE
Parigi	73.0	5	W. 3	nebb.	0	–
Londra	71.0	3	W. 3	0	0	–
Vienna	60.4	4	W. 5	4	9	–
Madrid						
Budapest						
Stoccolma						
Copenhagen	51.0	3	WNW. 6	4	7	–
Lisbona						
Varsavia	51.0	-2	W. 2	4	0	–
Atene						
Praga						
Sofia						
Belgrado	62.0	-1	W. 1	nevica	4	–
Amburgo	59.0	5	W. 6	4	0	–
Zurigo	71.0	1	SE. 2	4	0	–
Lione	72.0	0	NNE. 1	0	0	–
Bordeaux	73.0	-1	NNW. 1	0	0	–
Brest	75.0	7	ENE. 1	4	0	–
Valentia	66.0	8	WNW. 1	4	1	–
Mahon						
Algeri						
Tunisi						
Tangeri	66.0	11	E. 1	4	0	–
Malta	65.0	-2	NW. 3	0	0	–
Innsbruck	67.7	1	~ 0	4	1	–
Lerwik	58.0	7	WNW. 4	4	1	–
Reykjavik	47.0	-7	SW. 7	–	–	–

Osservazioni meteorologiche in Trieste

Data 1924		Ora	Barometro ridotto al livello del mare	Termometro centigradi	Pressione del vapore acqueo	Umidità relativa (in %)	Cielo (0=sereno 10 = coperto)	Direzione del vento	Velocità del vento (km/ora)
Domenica	3 - II	18h	760.0 mm	6°3	5.0	70	0	NNE	11
Lunedì	4 - "	8h	762.2	2°7	3.9	70	2	SE	7
— » —	4 - "	13h	761.9	7°4	4.9	62	0	N	5

Domenica 3 - "

Temperatura massima: 8°3 ; temperatura minima: 2°4 ;
massima velocità del vento: 11 km/ora dalle 14 h alle 15 h.
pioggia caduta: 0 millimetri.
temperatura del mare alle 8h °

Effemeridi per Trieste

DEL SOLE	DELLA LUNA
oggi tramonta ore: 17h14m	oggi tram. ore: 16h48m
domani leva ore: 7h23m	domani leva ore: 7h28m
domani tramonta ore: 17h15m	domani tram. ore: 17h56m

Servizio Aerologico

TRIESTE Ore 8 del 4 II	VENTO velocità e direzione	Al suolo	A 500 metri	A 1000 metri	A 2000 metri	A 3000 metri	A ... metri
		SE. 7.0 km/ora	– km/ora	– km/ora	– km/ora	– km/ora	– km/ora

Notizie sismiche

Notizie magnetiche

Trieste:	Declinazione:	6°30' W	inclinazione:	61°2'
Pola:	"	6°17' "	"	60°20'
Zara:	"	6°7' "	"	59°51'
Venezia:	"	7°0' "	"	61°5'

Curve di marea per il Porto di Trieste (Scala 2 : 100)

riferite al livello del mare (circa cm. 105 sotto lo zero del Molo Sartorio)

Marea osservata nel giorno 4 | Marea prevista pel giorno 5 | Marea prevista pel giorno 6

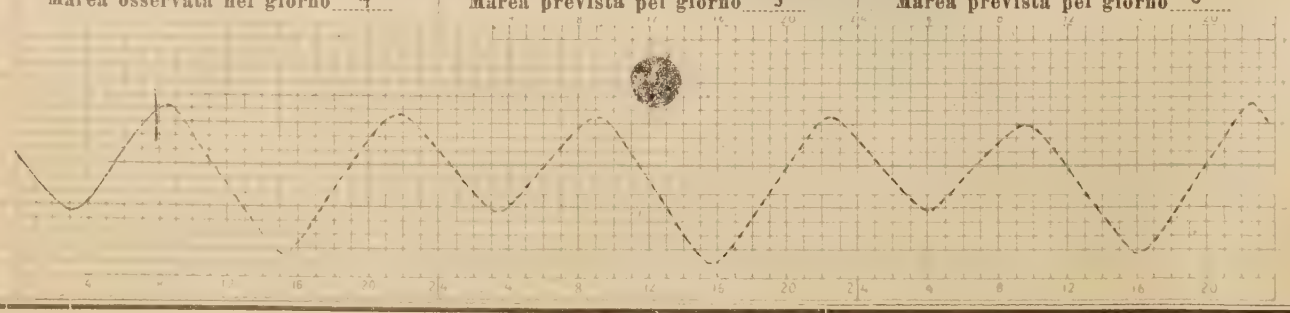

La marea prevista è calcolata tenendo conto anche delle variazioni degli elementi meteorologici.

Il tratto di linea, che interseca la curva di marea, separa la marea osservata da quella prevista.

L. Smolars & Nipote - Trieste — 26972. 10.1923.

DEL R. ISTITUTO GEOFISICO

TRIESTE, 4 Febbraio 192

4 Febbraio 192

Situazione meteorologica

(ore 8)

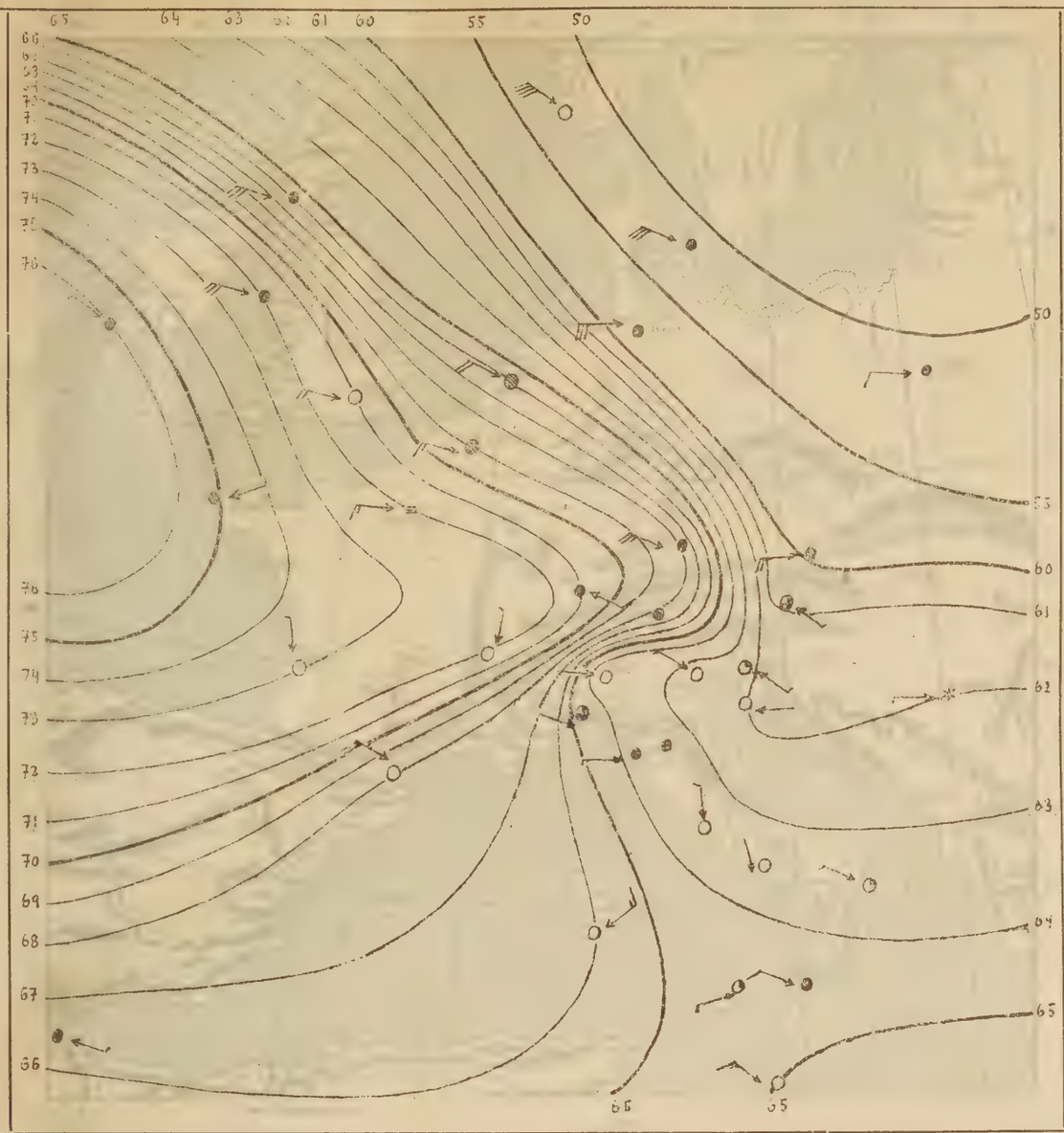

Spiegazioni

Le linee isobariche congiungono i luoghi ove la pressione atmosferica, ridotta alla temperatura di 0° ed al livello del mare, ha lo stesso valore.

Le freccie volano nella direzione del vento; il numero delle loro pennette, raddoppiato, indica la forza (scala Beaufort).

Le cifre presso le stazioni indicano la temperatura.

Mass. = area di maggior pressione atmosferica.

min. = area di minore pressione atmosferica.

Segni

- ○ cielo sereno.
- ◑ » mezzo coperto.
- ● » coperto.
- Nebbia;
- Pioggia;
- ✳ Neve;
- ▲ Grandine;
- Lampi senza tuoni;
- Temporale;
- Vento debole;
- » moderato;
- » forte;
- » fortissimo.

Curva della pressione barometrica per Trieste ridotta a 0° *(altit. m 7.5)*

Curva osservata: | **Curva prevista:**

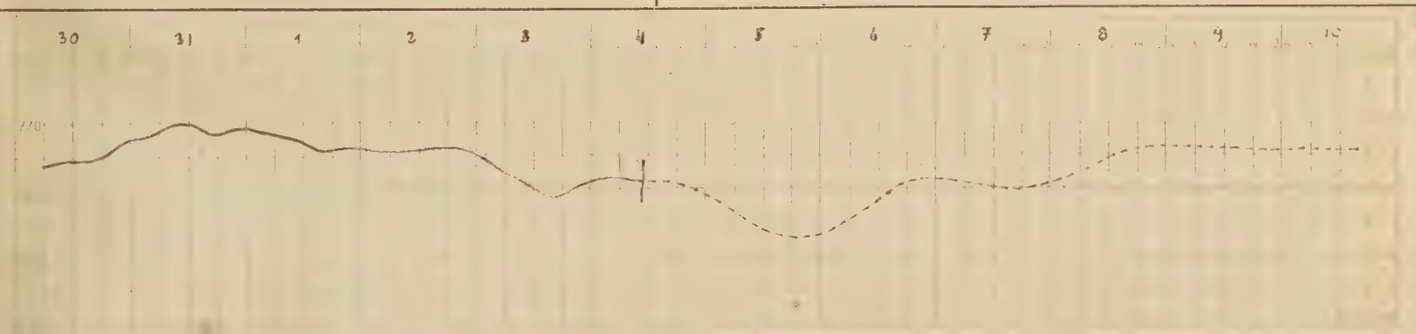

Notizie sul tempo di ieri 3

Generalmente bello sull'alta Italia. —

Situazione generale alle ore 8 di oggi

Alta pressione a W d'Europa - Ciclone sul Mar Atlantico. —

Deduzioni generali

Pressione in discesa - Tendenza a perturbamenti nelle condizioni del tempo. —

PREVISIONI

dalla sera del 4 *alla sera del* 5

per Trieste, l'Istria ed il Friuli orientale:

Venti deboli vari - Cielo vario - Annuvolamenti - Qualche leggera precipitazione - Temp. Fra 2° e 6° - Mare quasi calmo. —

Previsioni per i prossimi ..... *giorni:*

(Firma) R. Alpago

Il Direttore: F. VERCELLI.

R. COMITATO TALASSOGRAFICO ITALIANO

BOLLETTINO GIORNALIER

Telegramma meteorologico (ore 8)

..... 192..

STAZIONI	Pressione a 0° e al mare mm 700 +	Temperatura centigradi	Vento, direzione e forza (0—12)	Cielo (0—4)	Precipit. nelle 24 ore in mm.	Mare
Trieste	61·1	5	SE. 1	2	0	calmo
Pisino	62·8	5	E. 0	0	0	–
Pola	61·0	5	E. 0	0	0	calmo
Gorizia	63·0	1	NNE. 1	3	0	–
Udine	62·4	2	NE. 1	3	0	–
Belluno	63·8	–1	NNW. 1	1	0	–
Trento	[illegible]	[illegible]	–	0	0	–
Venezia	62·2	4	N. 0	0	0	calmo
Milano	[illegible]	3	W. 1	1	0	–
Genova	63·8	7	E. 0	3	0	–
Firenze	62·5	4	SE. 0	0	0	–
Livorno	66·0	11	W. 0	2	0	agitato
Roma	[illegible]	[illegible]	[illegible]	2	0	–
Napoli	62·8	8	NW. 0	4	0	calmo
Cagliari	[illegible]	[illegible]	NE. 3	1	0	l. mosso
Taranto	62·2	7	NW. 1	0	0	l. mosso
Messina	[illegible]	11	NW. 0	2	0	calmo
Palermo	64·8	8	WSW. 1	4	0	q. calmo

STAZIONI	Pressione a 0° e al mare mm 700 +	Temperatura centigradi	Vento, direzione e forza (0—12)	Cielo (0—4)	Precipit. nelle 24 ore in mm.	MARE
Parigi	68·0	5	SW. 4	4	0	–
Londra	65·0	6	W. 3	4	14	–
Vienna	60·1	3	W. 4	piogg.	1	–
Madrid	71·0	–2	~ 7	4	0	–
Budapest						
Stoccolma	51·0	–4	SW. 1	4	2	–
Copenhagen	46·0	4	–	piogg.	2	–
Lisbona						
Varsavia						
Atene						
Praga	58·0	4	W. 3	4	0	–
Sofia						
Belgrado						
Amburgo	66·0	4	–	4	0	–
Zurigo	70·0	2	SW. 0	4	0	–
Lione	70·0	3	NNW. 1	4	0	–
Bordeaux	71·0	1	~ 0	4	0	–
Brest	72·0	8	N. 1	4	0	–
Valentia	72·0	3	–	4	0	–
Mahon						
Algeri						
Tunisi	67·0	5	~ 0	0	–	–
Tangeri	67·0	4	~ 0	0	0	–
Malta						
Innsbruck	65·[illegible]	1	~ 0	nebb.	gocce	–
Lerwik	[illegible]	[illegible]	–	piogg.	4	–
Reykjavik	[illegible]	–2	N. 3	0	2	–

Osservazioni meteorologiche in Trieste

Data 192..	Ora	Barometro ridotto al livello del mare	Termometro centigradi	Pressione del vapore acqueo	Umidità relativa (in %)	Cielo (0=sereno 10=coperto)	Direzione del vento	Velocità del vento (km/ora)
	18h	7[illegible] mm 3	6° 6	5·4	75	2	SSE	5
	8h	7[illegible]·9	3° 0	4·6	81	5	SE	2
	13h	7[illegible]·7	8° 1	5·6	67	5	NE	5

Temperatura massima: 7° 8 ; temperatura minima: 2° 6 ;
massima velocità del vento: 8 km/ora dalle 22h alle 23h.
pioggia caduta: 0 millimetri.
temperatura del mare alle 8h ....°

Effemeridi per Trieste

DEL SOLE	DELLA LUNA
oggi tramonta ore: 17h 15m	oggi tram. ore: 17h 56m
domani leva ore: 7h 21m	domani leva ore: 8h 3m
domani tramonta ore: 17h 17m	domani tram. ore: 19h 2m

Servizio Aerologico

TRIESTE Ore 8 del 7	VENTO velocità e direzione	Al suolo	A 500 metri	A 1000 metri	A 2000 metri	A 3000 metri	A ..... metri
		SE. 2·0 km/ora	– km/ora	– km/ora	– km/ora	– km/ora	– km/ora

Notizie sismiche

Notizie magnetiche

Trieste: Declinazione: 6°30' W inclinazione: 61°2'
Pola: „ 6°17' „ „ 60°20'
Zara: „ 6°7' „ „ 59°51'
Venezia: „ 7°0' „ „ 61°5'

Curve di marea per il Porto di Trieste (Scala 2 : 100)

riferite al livello del mare (circa cm. 105 sotto lo zero del Molo Sartorio)

Marea osservata nel giorno 5 Marea prevista pel giorno 6 Marea prevista pel giorno 7

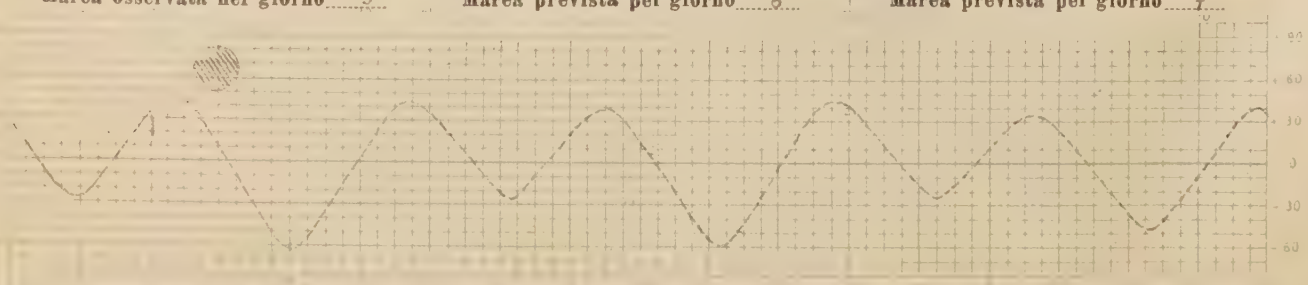

La marea prevista è calcolata tenendo conto anche delle variazioni degli elementi meteorologici.

Il tratto di linea, che interseca la curva di marea, separa la marea osservata da quella prevista.

L. Smolars & Nipote - Trieste — 26972. 10.1923.

DEL R. ISTITUTO GEOFISICO

TRIESTE, 7 Febbraio 192

5 Febbraio 1924

Situazione meteorologica

(ore 8)

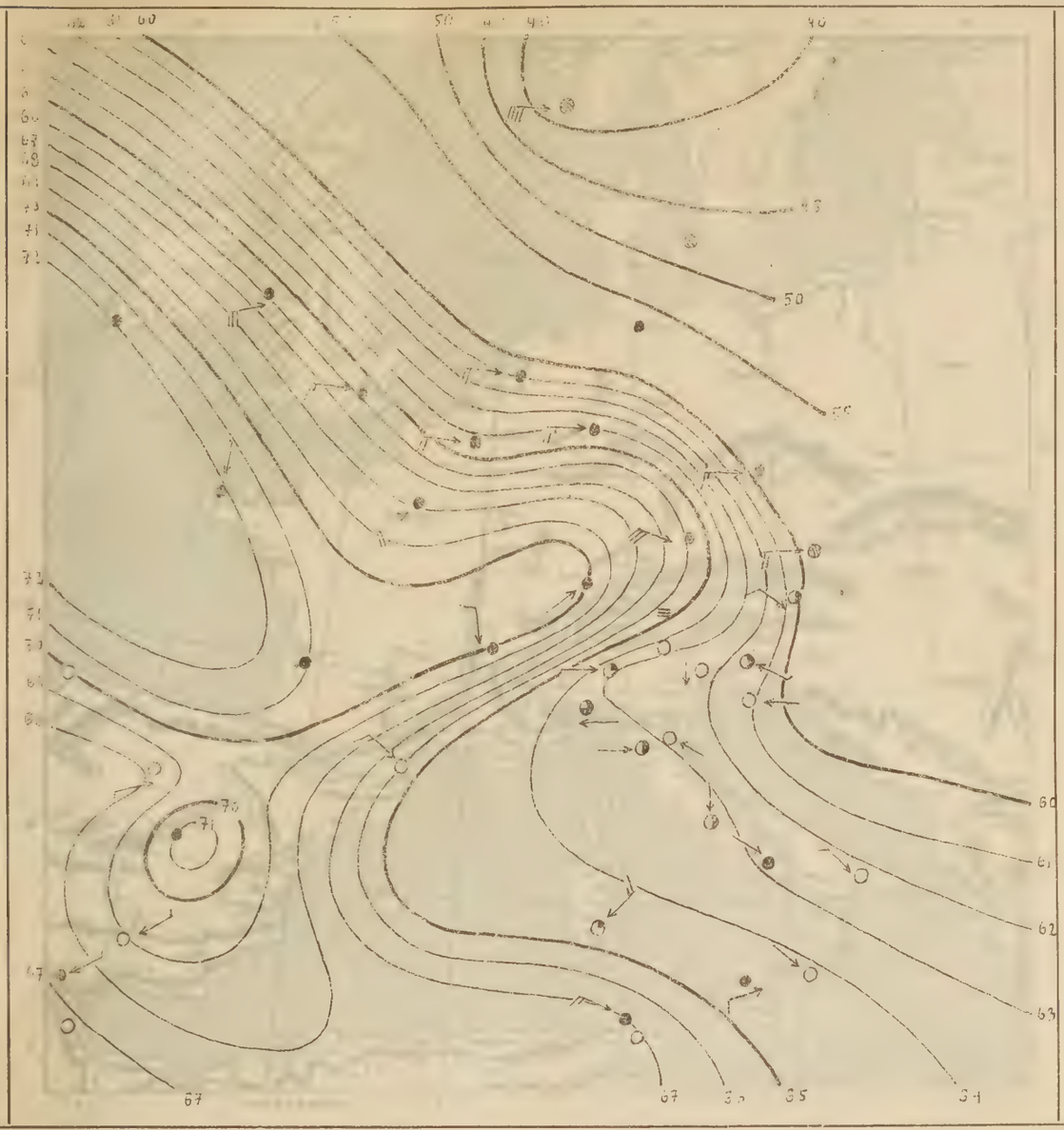

Spiegazioni

Le linee isobariche congiungono i luoghi ove la pressione atmosferica, ridotta alla temperatura di 0° ed al livello del mare, ha lo stesso valore.

Le freccie volano nella direzione del vento; il numero delle loro pennette, raddoppiato, indica la forza (scala Beaufort).

Le cifre presso le stazioni indicano la temperatura.

Mass. = area di maggior pressione atmosferica.

min. = area di minore pressione atmosferica.

Segni

- ○ cielo sereno.
- ◑ » mezzo coperto.
- ● » coperto.
- ≡ Nebbia;
- Pioggia;
- ✳ Neve;
- ▲ Grandine;
- Lampi senza tuoni;
- Temporale;
- Vento debole;
- » moderato;
- » forte;
- » fortissimo.

Curva della pressione barometrica per Trieste ridotta a 0° *(altit. m 7·5)*

Curva osservata:	Curva prevista:



Notizie sul tempo di ieri 4

Generalmente bello sull'alta Italia.—

Situazione generale alle ore 8 di oggi

Alta pressione a W d'Europa — Ciclone sulla Scandinavia. —

Deduzioni generali

Condizioni favorevoli a tempo abbastanza buono. —

PREVISIONI

dalla sera del 5 *alla sera del* 6

per Trieste, l'Istria ed il Friuli orientale:

Venti deboli vari - Cielo vario — Nebbia al mattino — Temp. fra 3° e 8° - Mare calmo —

Previsioni per i prossimi ..... *giorni:*

(Firma) R. Alpago

Il Direttore: F. VERCELLI.

R. COMITATO TALASSOGRAFICO ITALIANO

BOLLETTINO GIORNALIER

192

Telegramma meteorologico (ore 8)

STAZIONI	Pressione a 0° e al mare mm 700 +	Temperatura centigradi	Vento, direzione e forza (0—12)	Cielo (0—4)	Precipit. nelle 24 ore in mm.	Mare
Trieste	46·7	6	SW. 1	4	0	calmo
Pisino	50·5	6	~ 0	4	0	–
Pola	47·9	9	WSW. 0	1	0	calmo
Gorizia	49·4	4	~ 0	nebb.	0	–
Udine	49·3	3	NE. 1	4	0	–
Belluno	50·2	–3	NW. 1	3	0	–
Trento						
Venezia	48·2	2	~ 0	nebbia	0	calmo
Milano	51·0	7	W. 2	1	0	–
Genova	53·5	7	SW. 2	4	0	mosso
Firenze	52·7	9	SW. 1	4	0	–
Livorno	54·5	11	NW. 1	2	0	agitato
Roma		1	SW. 2	piogg	0	–
Napoli						
Cagliari	58·3	10	WNW. 3	1	0	mosso
Taranto	55·8	11	WSW. 3	2	0	–
Messina	59·4	10	~ 0	3	0	agitato
Palermo	59·4	13	WSW. 2	4	0	agitato

STAZIONI	Pressione a 0° e al mare mm 700 +	Temperatura centigradi	Vento, direzione e forza (0—12)	Cielo (0—4)	Precipit. nelle 24 ore in mm.	MARE
Parigi	61·0	8	WNW. 4	4	1	–
Londra	61·0	8	NW. 3	4	1	–
Vienna	46·8	2	W. [illegible]	3	2	–
Madrid	69·0	–3	~ 0	piogg.	0	–
Budapest	46·0	–9	NW. 5	nevica	–	–
Stoccolma						
Copenhagen	43·0	–2	N. 7	0	16	–
Lisbona						
Varsavia						
Atene						
Praga	45·0	0	WNW. 7	–	2	–
Sofia						
Belgrado	43·0	6	SSW. 1	4	0	–
Amburgo	47·0	1	NNW. 3	0	1	–
Zurigo	59·0	1	W. 6	nevic.	7	–
Lione	64·0	2	~ 0	4	1	–
Bordeaux	68·0	5	NNW. 1	4	0	–
Brest	68·0	9	–	–	–	–
Valentia	61·0	8	NW. 3	4	1	–
Mahon	61·0	8	WNW. 1	0	0	–
Algeri	65·0	9	~ 0	0	0	–
Tunisi	62·0	8	WSW. 2	0	–	–
Tangeri	66·0	7	WSW. 0	0	0	–
Malta	62·0	–2	WSW. 2	4	0	–
Innsbruck	51·0	3	W. 5	piogg.	2	–
Lerwik	56·0	1	NNW. 3	piogg.	1	–
Reykjavik	64·0	–	SW. 1	–	1	–

Osservazioni meteorologiche in Trieste

Data 192		Ora	Barometro ridotto al livello del mare	Termometro centigradi	Pressione del vapore acqueo	Umidità relativa (in %)	Cielo (0=sereno 10 = coperto)	Direzione del vento	Velocità del vento (km/ora)
Martedì	5 - II	18h	758 mm · 7	7° 6	6·7	88	10	WSW	9
Mercoledì	6 - "	8h	748 · 7	6° 2	6·2	88	10	SW	6
— " —	6 - "	13h	747 . 5	8° 9	6·5	77	8	N	13

Témperatura massima: 8° 9 ; temperatura minima: 3° 0 ;
massima velocità del vento: 9 km/ora dalle 17 h alle 18 h.
pioggia caduta: 0 millimetri.
temperatura del mare alle 8h °

Effemeridi per Trieste

DEL SOLE	DELLA LUNA
oggi tramonta ore: 17h 17m	oggi tram. ore: 19h 2m
domani leva ore: 7h 20m	domani leva ore: 8h 35m
domani tramonta ore: 17h 18m	domani tram. ore: 20h 9m

Servizio Aerologico

TRIESTE Ore 8 del 6 II	VENTO velocità e direzione	Al suolo	A 500 metri	A 1000 metri	A 2000 metri	A 3000 metri	A ..... metri
		SW. 6·0 km/ora	– km/ora	– km/ora	– km/ora	– km/ora	– km/ora

Notizie sismiche

Notizie magnetiche

Trieste: *Declinazione:* 6°30' W *inclinazione:* 61°2'
Pola: " 6°17' " " 60°20'
Zara: " 5°7' " " 59°51'
Venezia: " 7°0' " " 61°5'

Curve di marea per il Porto di Trieste (Scala 2 : 100)

riferite al livello del mare (circa cm. 105 sotto lo zero del Molo Sartorio)

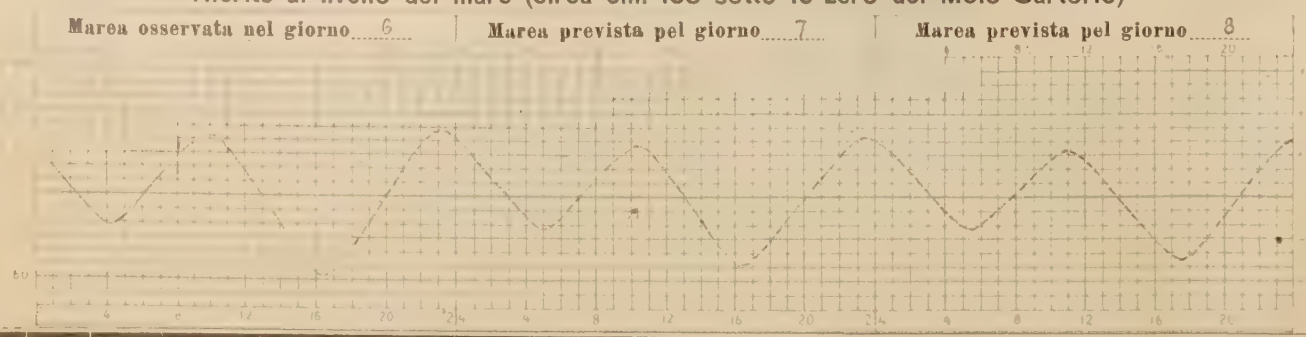

La marea prevista è calcolata tenendo conto anche delle variazioni degli elementi meteorologici.

Il tratto di linea, che interseca la curva di marea, separa la marea osservata da quella prevista.

L. Smolars & Nipote - Trieste — 26972. 10.1923.

DEL R. ISTITUTO GEOFISICO

TRIESTE, 5 Febbraio 192

5 Febbraio 192

Situazione meteorologica

(ore 8)

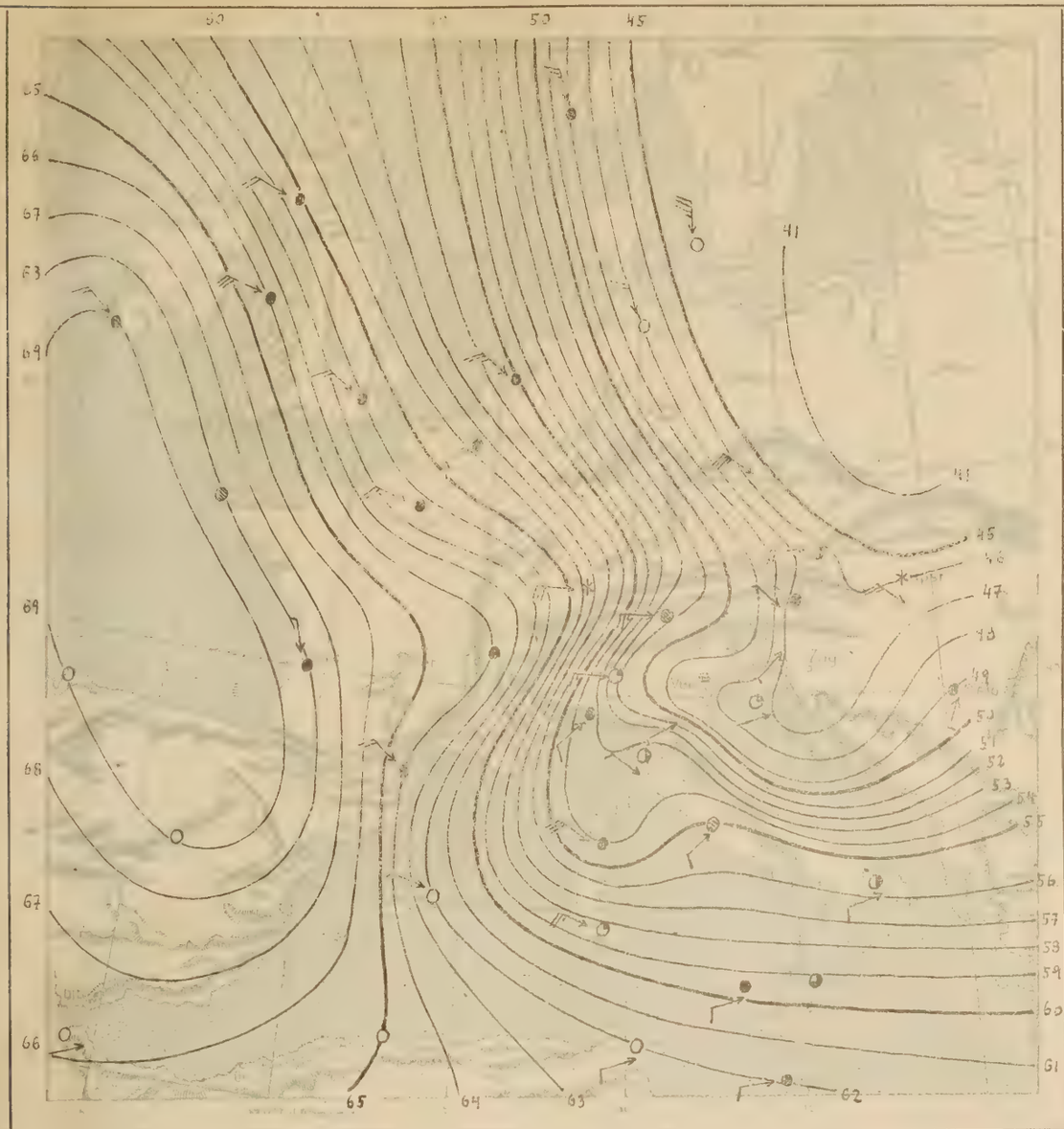

Spiegazioni

Le linee isobariche congiungono i luoghi ove la pressione atmosferica, ridotta alla temperatura di 0° ed al livello del mare, ha lo stesso valore.

Le freccie volano nella direzione del vento; il numero delle loro pennette, raddoppiato, indica la forza (scala Beaufort).

Le cifre presso le stazioni indicano la temperatura.

Mass. = area di maggior pressione atmosferica.

min. = area di minore pressione atmosferica.

Segni

- ○ cielo sereno.
- ◑ » mezzo coperto.
- ● » coperto.
- ≡ Nebbia;
- ◉ Pioggia;
- ✳ Neve;
- ▲ Grandine;
- ⟨ Lampi senza tuoni;
- ⟨ Temporale;
- → Vento debole;
- → » moderato;
- → » forte;
- → » fortissimo.

Curva della pressione barometrica per Trieste ridotta a 0° *(altit. m + 5)*

Curva osservata: | **Curva prevista:**

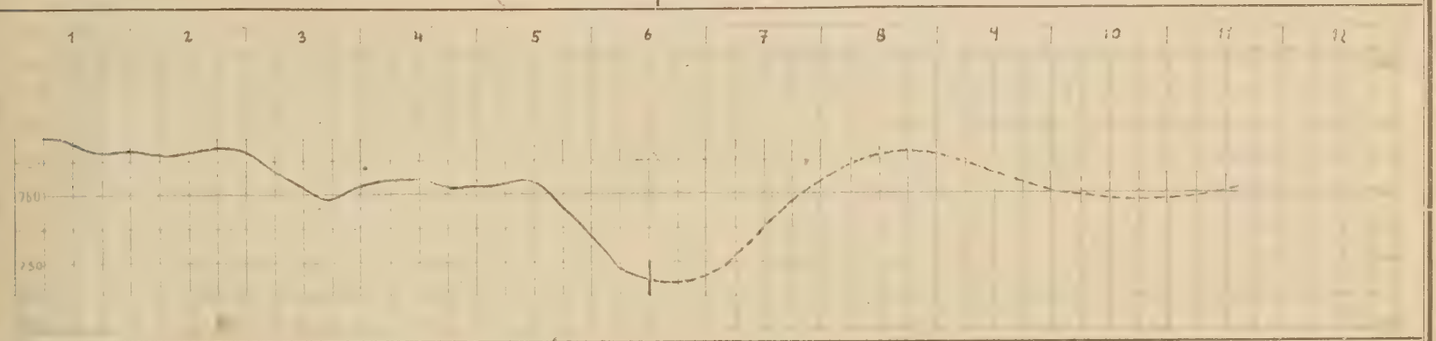

Notizie sul tempo di ieri 5

Abbastanza bello sull'alta Italia, alquanto nebbioso.

Situazione generale alle ore 8 di oggi

Alta pressione a W. d'Europa - Profondo ciclone sulla Polonia. -

Deduzioni generali

Pressione stazionaria, poi in salita -

Condizioni favorevoli a perturbamenti -

PREVISIONI

dalla sera del 6 *alla sera del* 7

per Trieste, l'Istria ed il Friuli orientale:

Venti vari poi moderati da ENE - Cielo vario

Annuvolamenti - Temp. fra 5° e 9° - Mare legg. mosso. -

Previsioni per i prossimi ..... *giorni:*

Probabilità di miglioramento nella giornata di domani

(Firma) R. Alpago

Il Direttore: F. VERCELLI.

BOLLETTINO GIORNALIERO

7 febbraio 192+

Telegramma meteorologico (ore 8)

STAZIONI	Pressione a 0° e al mare mm 700 +	Temperatura centigradi	Vento, direzione e forza (0—12)	Cielo (0—4)	Precipit. nelle 24 ore in mm.	Mare
Trieste	55.3	2	ESE. 2	4	0	calmo
Pisino	51.0	5	NE 1	0	0	—
Pola	54.8	3	ENE. 0	0	0	calmo
Gorizia	56.2	−1	NE. 0	2	0	—
Udine	56.0	0	NNE. 1	2	0	—
Belluno	56.0	0	NW. 1	0	0	—
Trento	56.1	0	NE. 0	0	0	—
Venezia	55.3	3	SW. 0	0	0	q. calmo
Milano	56.3	3	~ 0	1	0	—
Genova	55.2	6	ENE. 1	2	0	l. mosso
Firenze	55.3	1	NE. 1	0	0	—
Livorno	55.2	5	N. 0	1	0	mosso
Roma	54.3	4	NE. 2	0	1	—
Napoli	53.0	4	NNE. 2	0	9	calmo
Cagliari						
Taranto	51.2	6	NW. 1	2	0	—
Messina	47.5	9	N. 2	4	13	q. calmo
Palermo						

STAZIONI	Pressione a 0° e al mare mm 700 +	Temperatura centigradi	Vento, direzione e forza (0—12)	Cielo (0—4)	Precipit. nelle 24 ore in mm.	MARE
Parigi	63.0	7	WNW. 2	4	7	—
Londra	54.0	5	WNW. 2	4	0	—
Vienna	55.4	−1	WNW. 2	nevica	1	—
Madrid						
Budapest						
Stoccolma	43.0	−14	WNW. 2	4	0	—
Copenhagen	52.0	−2	W. 2	nebbia	0	—
Lisbona						
Varsavia						
Atene						
Praga	56.0	−2	W. 2	piogg.	2	—
Sofia						
Belgrado						
Amburgo	55.0	—	WNW. 3	4	0	—
Zurigo	64.0	−1	W. 0	4	2	—
Lione	64.0	4	NNW. 2	piogg.	2	—
Bordeaux	65.0	5	~ 0	4	4	—
Brest	66.0	7	N. 2	4	7	—
Valentia	63.0	6	S. 3	4	2	—
Mahon						
Algeri						
Tunisi						
Tangeri	65.0	9	WSW. 2	4	4	—
Malta	52.0	11	WNW. 5	4	7	—
Innsbruck	59.8	−2	~ 0	nevica	7	—
Lerwik	58.0	2	~ 0	4	7	—
Reykjavik	45.0	5	S. 5	piogg.	2	—

Osservazioni meteorologiche in Trieste

Data 192+	Ora	Barometro ridotto al livello del mare	Termometro centigradi	Pressione del vapore acqueo	Umidità relativa (in %)	Cielo (0=sereno 10=coperto)	Direzione del vento	Velocità del vento (km/ora)
mercoledì 6 II	18h	749.9 mm	8°5	1.9	23	3	N	33
giovedì 7 "	8h	755.3	1°7	2.1	39	3	ESE	9
" 7 "	13h	756.3	6°6	2.8	38	2	NNE	20

mercoledì 6 " Temperatura massima: 9°6; temperatura minima: 5°5;
massima velocità del vento: 33 km/ora dalle 17h alle 18h.
pioggia caduta: 0 millimetri.
temperatura del mare alle 8h —°

Effemeridi per Trieste

DEL SOLE	DELLA LUNA
oggi tramonta ore: 17h18m	oggi tram. ore: 20h9m
domani leva ore: 7h18m	domani leva ore: 9h4m
domani tramonta ore: 17h20m	domani tram. ore: 21h12m

Servizio Aerologico

TRIESTE Ore 8 del 7 II	VENTO velocità e direzione	Al suolo	A 500 metri	A 1000 metri	A 2000 metri	A 3000 metri	A ... metri
		ESE. 8.0 km/ora	— km/ora	— km/ora	— km/ora	— km/ora	— km/ora

Notizie sismiche

Notizie magnetiche

Trieste: Declinazione: 6°30' W inclinazione: 51°2'
Pola: " 6°17' " " 60°20'
Zara: " 6°7' " " 59°51'
Venezia: " 7°0' " " 61°5'

Curve di marea per il Porto di Trieste (Scala 2 : 100)

riferite al livello del mare (circa cm. 105 sotto lo zero del Molo Sartorio)

Marea osservata nel giorno 7 | Marea prevista pel giorno 8 | Marea prevista pel giorno 9

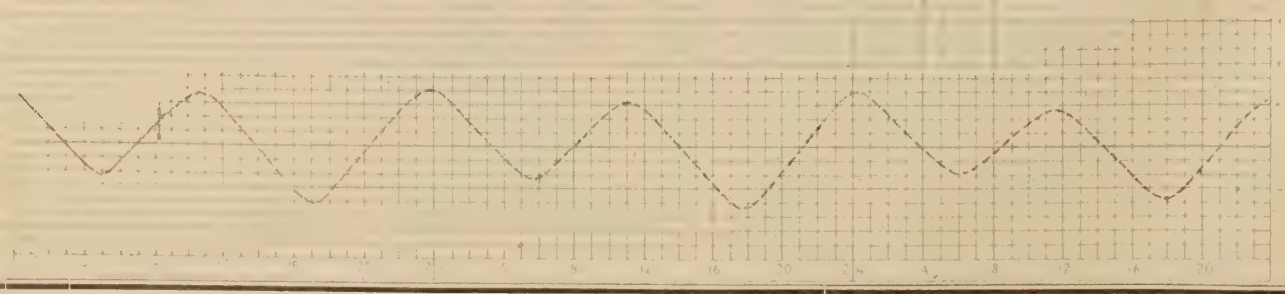

La marea prevista è calcolata tenendo conto anche delle variazioni degli elementi meteorologici.

Il tratto di linea, che interseca la curva di marea, separa la marea osservata da quella prevista.

L. Smolars & Nipote - Trieste — 26972, 10.1923.

DEL R. ISTITUTO GEOFISICO

TRIESTE, 7 Febbraio 1924

7 febbraio 1924

Situazione meteorologica

(ore 8)

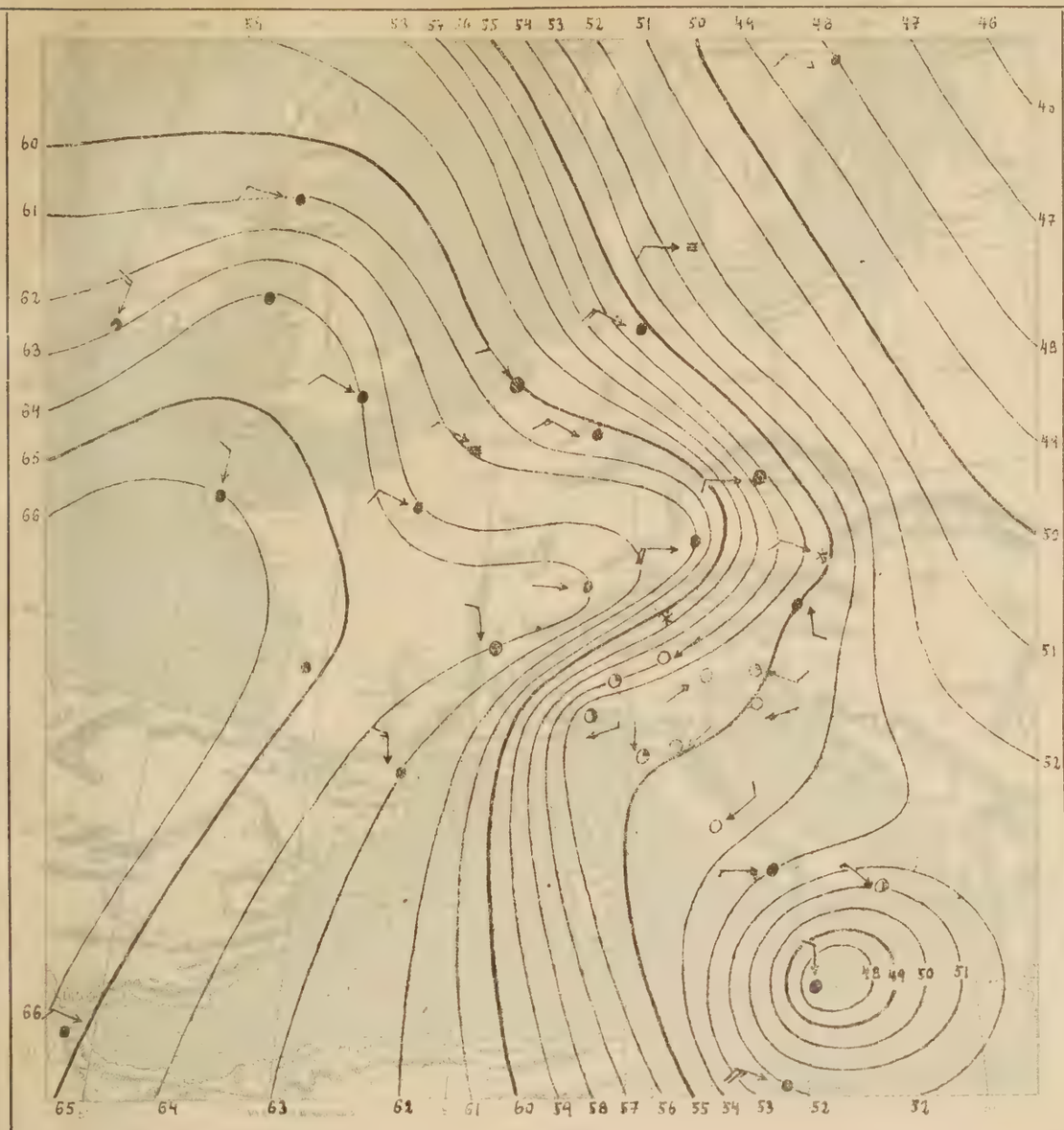

Spiegazioni

Le linee isobariche congiungono i luoghi ove la pressione atmosferica, ridotta alla temperatura di 0° ed al livello del mare, ha lo stesso valore.

Le freccie volano nella direzione del vento; il numero delle loro pennette, raddoppiato, indica la forza (scala Beaufort).

Le cifre presso le stazioni indicano la temperatura.

Mass. = area di maggior pressione atmosferica.

min. = area di minore pressione atmosferica.

Segni

- ○ cielo sereno.
- ◑ » mezzo coperto.
- ● » coperto.
- ≡ Nebbia;
- Pioggia;
- ✳ Neve;
- ▲ Grandine;
- Lampi senza tuoni;
- Temporale;
- Vento debole;
- » moderato;
- » forte;
- » fortissimo.

Curva della pressione barometrica per Trieste ridotta a 0° *(altit. m 7·5)*

Curva osservata:	Curva prevista:

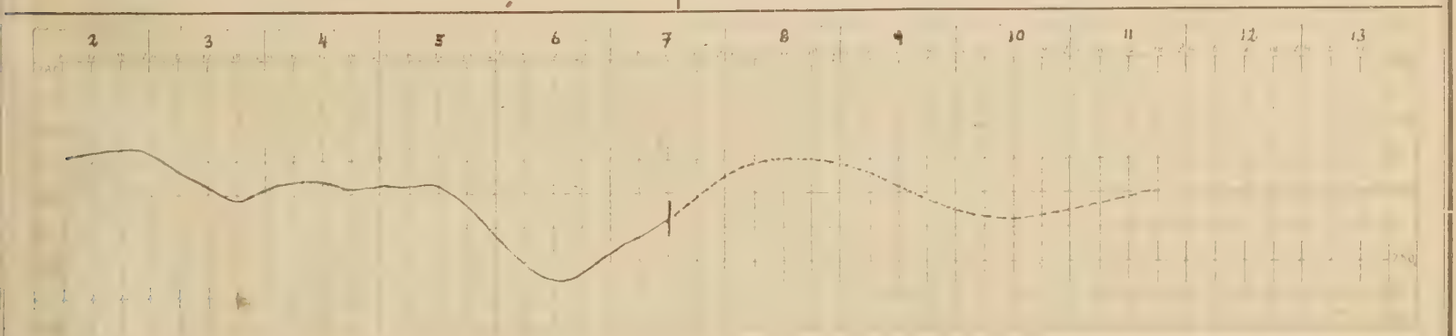

Notizie sul tempo di ieri 6

Abbastanza bello sulla Venezia Giulia.—

Situazione generale alle ore 8 di oggi

Alta pressione sulla Spagna – Ciclone sull'Italia meridionale.—

Deduzioni generali

Pressione in salita poi quasi stazionaria – Condizioni favorevoli a tempo abbast. buono –

PREVISIONI

dalla sera del 7 *alla sera del* 8

per Trieste, l'Istria ed il Friuli orientale:

Venti deboli settentrionali. Cielo vario con prevalenza di sereno – Temp. fra 2° e 7° – Mare legg. mosso. —

Previsioni per i prossimi ..... *giorni:*

(Firma) R. Alpago

Il Direttore: F. VERCELLI.

R. COMITATO TALASSOGRAFICO ITALIANO

BOLLETTINO GIORNALIER

Telegramma meteorologico (ore 8)

192 4

STAZIONI	Pressione a 0° e al mare mm 700 +	Temperatura centigradi	Vento, direzione e forza (0—12)	Cielo (0—4)	Precipit. nelle 24 ore in mm.	Mare
Trieste	55·9	2	SE. 1	1	0	calmo
Pisino	58·9	0	~ 0	0	0	—
Pola	55·3	4	ESE. 1	0	0	calmo
Gorizia	56·6	0	NE. 1	1	0	—
Udine	56·7	0	N. 1	0	0	—
Belluno	57·3	−2	NW. 1	0	0	—
Trento	56·7	−2	N. 1	0	0	—
Venezia	56·3	1	N. 1	0	0	calmo
Milano	58·3	2	E. 1	0	0	—
Genova	56·9	7	SSE. 2	3	0	mosso
Firenze	57·3	1	SE. 0	2	0	—
Livorno	57·0	4	NE. 1	2	0	mosso
Roma	51·3	0	N. 1	0	0	
Napoli	53·6	5	SSW. 1	1	0	calmo
Cagliari						
Taranto	60·2	7	W. 0	0	0	liscio
Messina						
Palermo						

STAZIONI	Pressione a 0° e al mare mm 700 +	Temperatura centigradi	Vento, direzione e forza (0—12)	Cielo (0—4)	Precipit. nelle 24 ore in mm.	MARE
Parigi	60·0	4	S. 1	4	0	—
Londra	58·0	4	S. 2	4	0	—
Vienna	55·6	1	NW. 3	4	gocce	—
Madrid						
Budapest						
Stoccolma	55·0	—	~ 0	4	0	—
Copenhagen	55·0	−1	NNE. 2	0	0	—
Lisbona						
Varsavia						
Atene	57·0	1	NW. 3	0	0	—
Praga	56·0	0	WNW. 3	4	1	—
Sofia						
Belgrado						
Amburgo						
Zurigo	63·0	—	WSW. 2	nebb.	0	—
Lione	60·0	2	NE. 1	nebb.	2	—
Bordeaux	58·0	−2	~ 0	nebb.	0	—
Brest	55·0	8	SSE. 6	—	0	—
Valentia	41·0	8	S. 6	piogg.	7	—
Mahon						
Algeri						
Tunisi						
Tangeri	63·0	8	SW. 1	4	4	—
Malta	60·0	10	SSE. 1	0	0	—
Innsbruck	58·9	−1	~ 0	4	2	—
Lerwik	56·0	6	S. 1	4	2	—
Reykjavik	54·0	—	WSW. 0	piogg.	2	—

Osservazioni meteorologiche in Trieste

Data 1924		Ora	Barometro ridotto al livello del mare	Termometro centigradi	Pressione del vapore acqueo	Umidità relativa (in %)	Cielo (0=sereno 10 = coperto)	Direzione del vento	Velocità del vento (km/ora)
Giovedì	7 - II	18h	756·8 mm	5°2	3·4	51	2	SE	2
Venerdì	8 - "	8h	755·9	2°2	3·7	66	2	SE	3
— " —	8 - "	13h	755·2	7°6	4·8	61	2	NW	7

Giovedì 7 - " Temperatura massima: 7°7; temperatura minima: 1°7;
massima velocità del vento: 23 km/ora dalle 11h alle 12h.
pioggia caduta: 0 millimetri.
temperatura del mare alle 8h °

Effemeridi per Trieste

DEL SOLE	DELLA LUNA
oggi tramonta ore: 17h20m	oggi tram. ore: 21h12m
domani leva ore: 7h17m	domani leva ore: 9h32m
domani tramonta ore: 17h21m	domani tram. ore: 22h13m

Servizio Aerologico

TRIESTE Ore 8 del 8 | II	VENTO velocità e direzione	Al suolo	A 500 metri	A 1000 metri	A 2000 metri	A 3000 metri	A ..... metri
		SE. 3·0 km/ora	— km/ora	— km/ora	— km/ora	— km/ora	km/ora

Notizie sismiche

Notizie magnetiche

Trieste: *Declinazione:* 6°30' W *inclinazione:* 61°2'
Pola: „ 6°17' " „ 60°20'
Zara: „ 6°7' " „ 59°51'
Venezia: „ 7°0' " „ 61°5'

Curve di marea per il Porto di Trieste (Scala 2 : 100)

riferite al livello del mare (circa cm. 105 sotto lo zero del Molo Sartorio)

Marea osservata nel giorno 8 **Marea prevista pel giorno** 9 **Marea prevista pel giorno** 10

La marea prevista è calcolata tenendo conto anche delle variazioni degli elementi meteorologici.

Il tratto di linea, che interseca la curva di marea, separa la marea osservata da quella prevista.

L. Smolars & Nipote - Trieste — 26972. 10.1923.

DEL R. ISTITUTO GEOFISICO

TRIESTE, 8 Febbraio 1924

8 Febbraio 1924

Situazione meteorologica

(ore 8)

Spiegazioni

Le linee isobariche congiungono i luoghi ove la pressione atmosferica, ridotta alla temperatura di 0° ed al livello del mare, ha lo stesso valore.

Le freccie volano nella direzione del vento; il numero delle loro pennette, raddoppiato, indica la forza (scala Beaufort).

Le cifre presso le stazioni indicano la temperatura.

Mass. = area di maggior pressione atmosferica.

min. = area di minore pressione atmosferica.

Segni

- ○ cielo sereno.
- ◑ » mezzo coperto.
- ● » coperto.
- ≡ Nebbia;
- ◉ Pioggia;
- ✳ Neve;
- ▲ Grandine;
- Lampi senza tuoni;
- Temporale;
- Vento debole;
- » moderato;
- » forte;
- » fortissimo.

Curva della pressione barometrica per Trieste ridotta a 0° *(altit. m 75)*

Curva osservata:	Curva prevista:

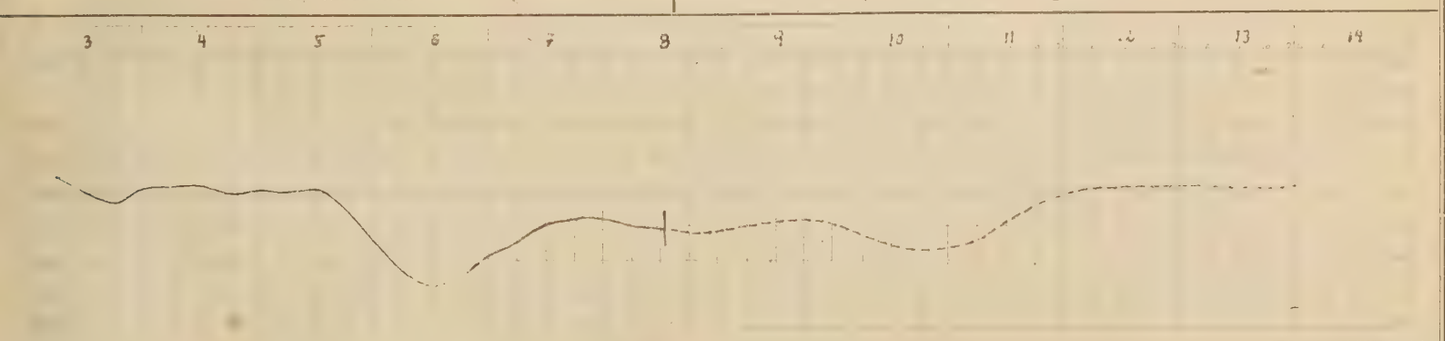

Notizie sul tempo di ieri 7

Generalmente bello sull'alta Italia —

Situazione generale alle ore 8 di oggi

Anticiclone a N. d'Italia, e a SW d'Europa - Ciclone a NW. —

Deduzioni generali

Pressione quasi stazionaria. —

Condizioni stazionarie di tempo. —

PREVISIONI

dalla sera del 8 *alla sera del* 9

per Trieste, l'Istria ed il Friuli orientale:

Venti deboli vari - Cielo prevalentemente sereno - Temp. fra 2° e 8° - Mare quasi calmo. —

Previsioni per i prossimi ..... *giorni:*

(Firma) R. Alpago

Il Direttore: F. VERCELLI.

R. COMITATO TALASSOGRAFICO ITALIANO

BOLLETTINO GIORNALIER

9 Febbraio 192 4

Telegramma meteorologico (ore 8)

STAZIONI	Pressione a 0° e al mare mm 700 +	Temperatura centigradi	Vento, direzione e forza (0—12)	Cielo (0—4)	Precipit. nelle 24 ore in mm.	Mare
Trieste	56.9	3°	ENE. 4	1	0	l. mosso
Pisino	57.0	1	~ 0	0	0	—
Pola	56.1	4	E. 1	0	0	calmo
Gorizia	58.3	−1	~ 0	1	0	—
Udine	57.7	1	NE. 1	2		
Belluno	58.2	−4	NW. 1	2	0	—
Trento	56.6	−3	N. 1	2	0	—
Venezia	56.2	0	NNE. 2	4	0	calmo
Milano	56.3	3	E. 2	4	0	—
Genova	56.6	8	SSW. 1	4	0	l. mosso
Firenze	56.7	4	SW. 0	4	0	—
Livorno	57.0	9	W. 0	4	0	mosso
Roma	58.2	6	~ 0	4	1	—
Napoli	57.6	8	SW. 0	4	0	calmo
Cagliari	59.4	3	NW. 2	1	0	q. calmo
Taranto	58.1	7	~ 0	1	0	q. calmo
Messina	59.5	10	N. 0	0	0	calmo
Palermo	59.7	11	SW. 1	2	0	—

STAZIONI	Pressione a 0° e al mare mm 700 +	Temperatura centigradi	Vento, direzione e forza (0—12)	Cielo (0—4)	Precipit. nelle 24 ore in mm.	MARE
Parigi	47.0	5	SE. 3	4	0	—
Londra	43.0	3	SE. 5	4	0	—
Vienna	60.2	−3	WNW. 2	3	gocce	—
Madrid	56.0	4	~ 0	—	—	—
Budapest						
Stoccolma	61.0	−9	NNE. 1	4	0	—
Copenhagen	61.0	−5	SE. 2	4	0	—
Lisbona						
Varsavia	59.0	10	N. 1	4	0	—
Atene						
Praga	61.0	−6	NW. 1	nebb.	2	—
Sofia						
Belgrado	59.0	−3	~ 0	4	0	—
Amburgo						
Zurigo	57.0	−2	~ 0	4	0	—
Lione	53.0	5	SSE. 4	4	0	—
Bordeaux	50.0	6	S. 2	4	0	—
Brest	10.0	9	WSW. 5	4	7	—
Valentia	34.0	6	SSW. 2	4	0	—
Mahon	61.0	−1	SE. 3	0	0	—
Algeri	61.0	9	—	4	0	—
Tunisi						
Tangeri						
Malta	61.0	11	WNW. 2	0	0	—
Innsbruck	60.5	−10	~ 0	0	gocce	—
Lerwik	48.0	6	S. 4	4	0	—
Reykjavik	—	5	SE. 4	4	2	—

Osservazioni meteorologiche in Trieste

Data 192 4		Ora	Barometro ridotto al livello del mare	Termometro centigradi	Pressione del vapore acqueo	Umidità relativa (in %)	Cielo (0=sereno 10 = coperto)	Direzione del vento	Velocità del vento (km/ora)
venerdì	8 - II	18h	754 mm 9	6°1	4.8	70	0	SW	3
sabato	9 - "	8h	756.9	3°2	2.9	50	3	ENE	22
—	9 - "	13h	756.9	6°5	3.0	42	10	ENE	19

venerdì 8 - "

Temperatura massima: 8°0 ; temperatura minima: 2°2 ;
massima velocità del vento: 9 km/ora dalle 13 h alle 14 h.
pioggia caduta: 0 millimetri.
temperatura del mare alle 8h °

Effemeridi per Trieste

DEL SOLE	DELLA LUNA
oggi tramonta ore: 17h21m	oggi tram. ore: 22h13m
domani leva ore: 7h16m	domani leva ore: 9h59m
domani tramonta ore: 17h22m	domani tram. ore: 23h13m

Servizio Aerologico

TRIESTE Ore 8 del 9 II	VENTO velocità e direzione	Al suolo	A 500 metri	A 1000 metri	A 2000 metri	A 3000 metri	A ... metri
		ENE. 22.0 km/ora	— km/ora	— km/ora	— km/ora	— km/ora	— km/ora

Notizie sismiche

Notizie magnetiche

Trieste: *Declinazione:* 6°30' W *inclinazione:* 61°2'
Pola: " 6°17' " " 60°20'
Zara: " 6°7' " " 59°51'
Venezia: " 7°0' " " 61°5'

Curve di marea per il Porto di Trieste (Scala 2 : 100)

riferite al livello del mare (circa cm. 105 sotto lo zero del Molo Sartorio)

Marea osservata nel giorno 9 **Marea prevista pel giorno** 10 **Marea prevista pel giorno** 11

La marea prevista è calcolata tenendo conto anche delle variazioni degli elementi meteorologici.

Il tratto di linea, che interseca la curva di marea, separa la marea osservata da quella prevista.

L. Smolars & Nipote - Trieste — 26972. 10.1923.

DEL R. ISTITUTO GEOFISICO

TRIESTE, 9 Febbraio 192

9 Febbraio 1924

Situazione meteorologica

(ore 8)

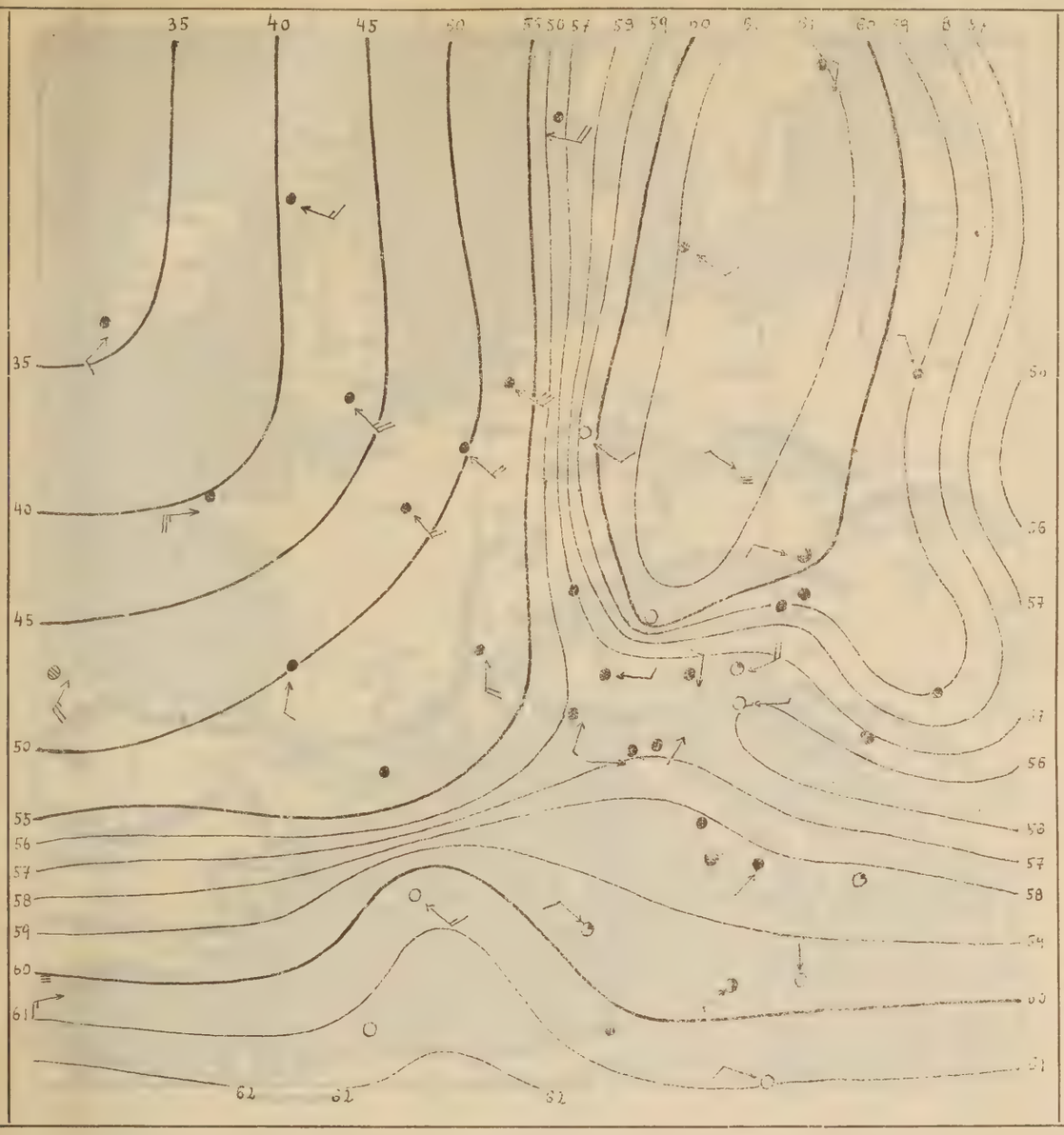

Spiegazioni

Le linee isobariche congiungono i luoghi ove la pressione atmosferica, ridotta alla temperatura di 0° ed al livello del mare, ha lo stesso valore.

Le freccie volano nella direzione del vento; il numero delle loro pennette, raddoppiato, indica la forza (scala Beaufort).

Le cifre presso le stazioni indicano la temperatura.

Mass. = area di maggior pressione atmosferica.

min. = area di minore pressione atmosferica.

Segni

- ○ cielo sereno.
- ◑ » mezzo coperto.
- ● » coperto.
- ≡ Nebbia;
- ◍ Pioggia;
- ✳ Neve;
- ▲ Grandine;
- ⟨ Lampi senza tuoni;
- ⟨⟨ Temporale;
- → Vento debole;
- → » moderato;
- → » forte;
- → » fortissimo.

Curva della pressione barometrica per Trieste ridotta a 0° *(altit. m 7.5)*

Curva osservata:	Curva prevista:

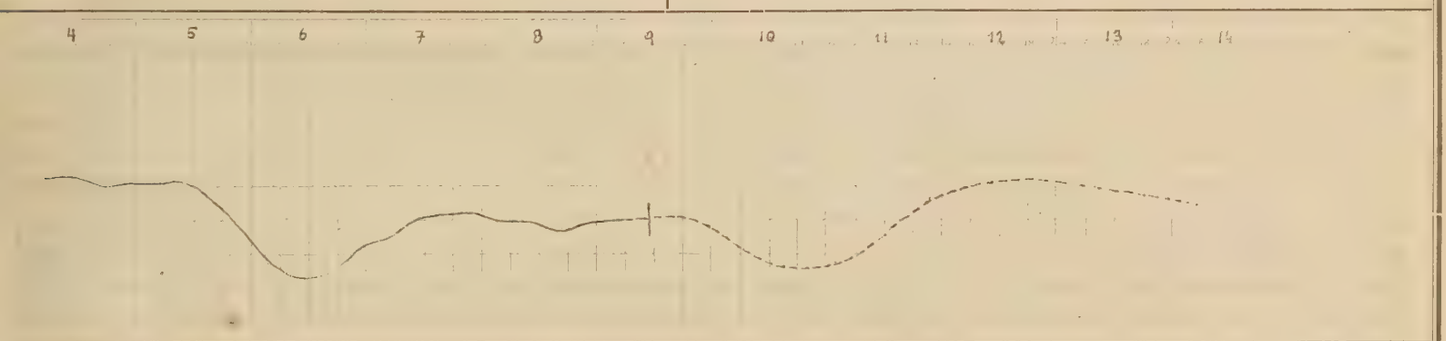

Notizie sul tempo di ieri 8

Generalmente bello sull'Alta Italia.—

Situazione generale alle ore 8 di oggi

Alta pressione sull'Europa Centrale a SW d'Italia - Ciclone sul Mare Artico.—

Deduzioni generali

Pressione in discesa.—

Condizioni favorevoli a maltempo.—

PREVISIONI

dalla sera del 9 *alla sera del* 10

per Trieste, l'Istria ed il Friuli orientale:

Venti deboli e moderati da ENE — Cielo generalmente coperto - Pioggia - Temp. fra 2° e 6° - Mare mosso.—

Previsioni per i prossimi ..... *giorni:*

(Firma) R. Alpago

Il Direttore: F. VERCELLI.

R. COMITATO TALASSOGRAFICO ITALIANO

BOLLETTINO GIORNALIER

192

Telegramma meteorologico (ore 8)

STAZIONI	Pressione a 0° e al mare mm 700 +	Temperatura centigradi	Vento, direzione e forza (0—12)	Cielo (0—4)	Precipit. nelle 24 ore in mm.	Mare
Trieste	43.5	7	E 2	piogg	29	l. mosso
Pisino	46.0	2	SE 1	4	11	—
Pola	42.9	8	E 2	3	24	l. mosso
Gorizia	45.6	5	~ 0	piogg	10	—
Udine	[illegible]	[illegible]	SE 2	piogg.	17	—
Belluno	45.1	2	SW 1	piogg	gocce	—
Trento	44.4	2	—	nebbia	0	—
Venezia	43.3	5	—	4	18	agitato
Milano	44.0	4	N 0	piogg.	3	—
Genova	42.3	5	NNE 4	4	2	agitato
Firenze	41.4	8	NNW 0	4	40	—
Livorno	42.1	8	NE 1	4	10	agitato
Roma	41.1	12	S 2	piogg.	33	—
Napoli						
Cagliari	43.6	11	NW 5	piogg.	—	mosso
Taranto	48.0	13	S 4	2	—	m. agitat
Messina	49.6	13	SW 2	4	10	q. calma
Palermo	[illegible]	16	SW 1	piogg.	7	—

STAZIONI	Pressione a 0° e al mare mm 700 +	Temperatura centigradi	Vento, direzione e forza (0—12)	Cielo (0—4)	Precipit. nelle 24 ore in mm.	MARE
Parigi	41.0	4	SE 1	nebb.	1	—
Londra	43.0	2	NE 3	4	1	—
Vienna	48.7	−3	E 1	nebb.	0	—
Madrid						
Budapest						
Stoccolma	86.0	−7	E 3	nevica	—	—
Copenhagen	56.0	−5	ESE 5	nevica	—	—
Lisbona						
Varsavia	56.0	−10	E 4	nevica	0	—
Atene						
Praga						
Sofia						
Belgrado						
Amburgo						
Zurigo	46.0	−2	NW 0	nebb.	0	—
Lione	43.0	3	SSW 1	nebb.	—	—
Bordeaux	42.0	7	S 3	4	4	—
Brest	40.0	7	~ 0	nebb.	4	—
Valentia	41.0	3	ENE 2	4	0	—
Mahon						
Algeri						
Tunisi						
Tangeri	60.0	12	NW 3	piogg.	13	—
Malta	52.0	13	S 2	4	4	—
Innsbruck	45.5	−6	~ 0	nebb.	0	—
Lerwik	58.0	3	SSE 4	4	2	—
Reykjavik	43.0	1	~ 0	nevica	0	—

Osservazioni meteorologiche in Trieste

Data 1924		Ora	Barometro ridotto al livello del mare	Termometro centigradi	Pressione del vapore acqueo	Umidità relativa (in %)	Cielo (0=sereno 10=coperto)	Direzione del vento	Velocità del vento (km/ora)
Domenica	10 - II	18h	745.4 mm	8°3	7.2	88	10	ENE	8
	11 - "	8h	743.5	6°6	5.6	77	10	E	12
		13h	742.6	9°0	5.9	68	8	ENE	16

Domenica 10 - "

Temperatura massima: 8°6 ; temperatura minima: 6°8 ;
massima velocità del vento: 17 km/ora dalle 23h alle 24h.
pioggia caduta: 29.5 millimetri.
temperatura del mare alle 8h °

Effemeridi per Trieste

DEL SOLE	DELLA LUNA
oggi tramonta ore: 17h24m	oggi ore: —
domani leva ore: 7h12m	domani tramon. ore: 0h12m
domani tramonta ore: 17h26m	domani leva ore: 10h56m

Servizio Aerologico

TRIESTE Ore 8 del 11 II	VENTO velocità e direzione	Al suolo	A 500 metri	A 1000 metri	A 2000 metri	A 3000 metri	A ... metri
		E 12.0 km/ora	— km/ora	— km/ora	— km/ora	— km/ora	— km/ora

Notizie sismiche

Notizie magnetiche

Trieste: Declinazione: 6°30' inclinazione: 61°2'
Pola: " 6°17' " " 60°20'
Zara: " 6°7' " " 59°51'
Venezia: " 7°0' " " 61°5'

Curve di marea per il Porto di Trieste (Scala 2 : 100)

riferite al livello del mare (circa cm. 105 sotto lo zero del Molo Sartorio)

Marea osservata nel giorno 11 — Marea prevista pel giorno 12 — Marea prevista pel giorno 13

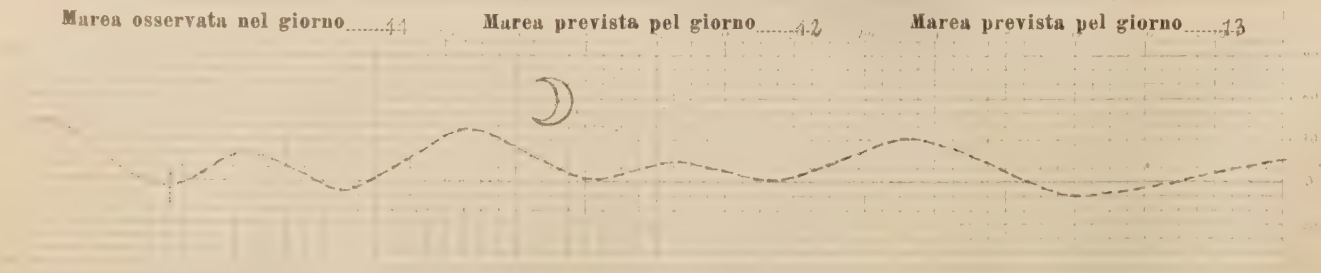

La marea prevista è calcolata tenendo conto anche delle variazioni degli elementi meteorologici.

Il tratto di linea, che interseca la curva di marea, separa la marea osservata da quella prevista.

L. Smolars & Nipote - Trieste — 26972. 10.1923.

DEL R. ISTITUTO GEOFISICO

TRIESTE, 11 Febbraio 192

11 Febbraio 1924

Situazione meteorologica

(ore 8)

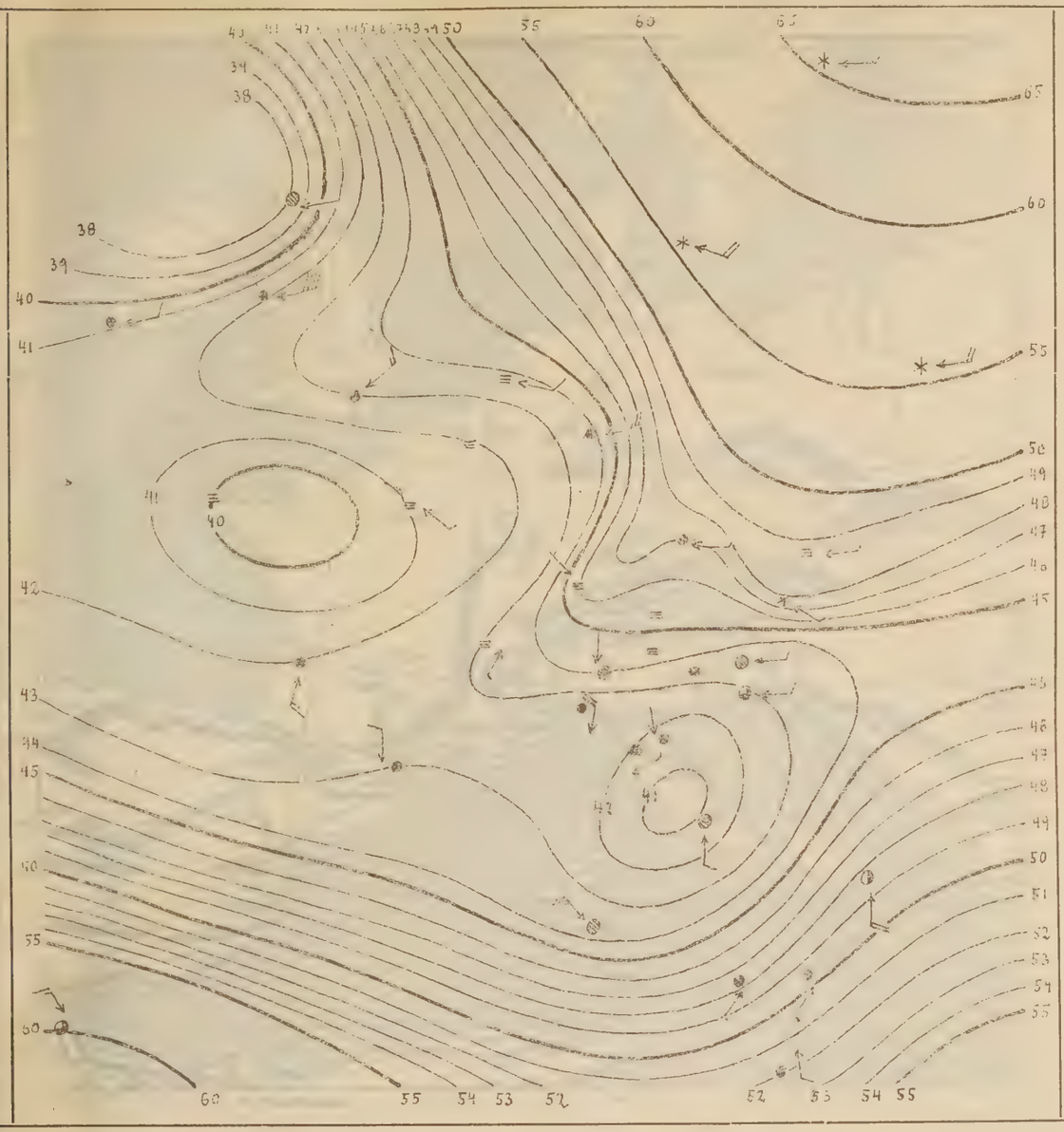

Spiegazioni

Le linee isobariche congiungono i luoghi ove la pressione atmosferica, ridotta alla temperatura di 0° ed al livello del mare, ha lo stesso valore.

Le freccie volano nella direzione del vento; il numero delle loro pennette, raddoppiato, indica la forza (scala Beaufort).

Le cifre presso le stazioni indicano la temperatura.

Mass. = area di maggior pressione atmosferica.

min. = area di minore pressione atmosferica.

Segni

- ○ cielo sereno.
- ◑ » mezzo coperto.
- ● » coperto.
- ≡ Nebbia;
- ● Pioggia;
- ✳ Neve;
- ▲ Grandine;
- ⟨ Lampi senza tuoni;
- ⟨ Temporale;
- → Vento debole;
- → » moderato;
- → » forte;
- → » fortissimo.

Curva della pressione barometrica per Trieste ridotta a 0° (altit. m 25)

Curva osservata:	Curva prevista:

6 7 8 9 10 11 12 13 14 15 16 17

Notizie sul tempo di ieri 10

Generalmente coperto e piovoso —

Situazione generale alle ore 8 di oggi

Alta pressione sul Marocco e a N d'Europa — Ciclone sulle Isole Britanniche, sulla Francia e sulla media Italia —

Deduzioni generali

Condizioni favorevoli a perturbamenti di tempo. —

PREVISIONI

dalla sera del 11 *alla sera del* 12

per Trieste, l'Istria ed il Friuli orientale:

Venti deboli orientali — Cielo nuvoloso — Qualche piaggerella — Temp. fra 6° e 9° — Mare leggermosso —

Previsioni per i prossimi ..... *giorni:*

(Firma) R. Gruzo

Il Direttore: F. VERCELLI.

R. COMITATO TALASSOGRAFICO ITALIANO

BOLLETTINO GIORNALIER

12 Febbraio 1924

Telegramma meteorologico (ore 8)

STAZIONI	Pressione a 0° e al mare mm 700 +	Temperatura centigradi	Vento, direzione e forza (0—12)	Cielo (0—4)	Precipit. nelle 24 ore in mm.	Mare
Trieste	48.2	6	E. 5	4	3	agitato
Pisino	4[illegible].3	7	SSE. 2	4	0	–
Pola	47.2	6	E. 3	piogg.	6	l. mosso
Gorizia	48.1	5	~ 0	4	0	–
Udine	49.6	5	E. 5	4	0	–
Belluno	49.5	2	SE. 1	4	0	–
Trento	49.1	0	N. 0	0	0	–
Venezia	48.5	6	W. 1	4	gocce	mosso
Milano	48.8	3	E. 1	2	1	–
Genova	47.7	8	S. 0	4	0	agitato
Firenze	47.9	–	–	–	–	–
Livorno	47.1	7	NE. 1	4	3	agitato
Roma	47.3	2	N. 4	1	25	–
Napoli	46.3	8	SE. 2	4	3	–
Cagliari	50.7	11	WNW. 4	3	–	mosso
Taranto	49.7	8	E. 1	2	2	q. calmo
Messina	49.4	12	W. 0	1	1	calmo
Palermo	48.7	11	SW. 2	piogg.	0	–

STAZIONI	Pressione a 0° e al mare mm 700 +	Temperatura centigradi	Vento, direzione e forza (0—12)	Cielo (0—4)	Precipit. nelle 24 ore in mm.	MARE
Parigi	49.0	4	E. 1	nebb.	2	–
Londra	50.0	2	ENE. 2	4	0	–
Vienna	53.0	–2	W. 1	nebb.	1	–
Madrid	56.0	3	~ 0	4	0	–
Budapest						
Stoccolma	65.0	–8	NE. 3	nevica	1	–
Copenhagen	61.0	–4	ENE. 4	nevica	1	–
Lisbona						
Varsavia	55.0	–8	NE. 1	–	–	–
Atene						
Praga	54.0	–2	NW. 1	nebb.	1	–
Sofia						
Belgrado						
Amburgo						
Zurigo	53.0	0	NE. 0	nebb.	0	–
Lione	51.0	4	~ 0	nebb.	0	–
Bordeaux	52.0	6	~ 0	4	7	–
Brest	47.0	8	ESE. 2	4	10	–
Valentia	53.0	8	E. 3	4	1	–
Mahon	53.0	12	WNW. 3	0	0	–
Algeri	58.0	10	WSW. 1	0	2	–
Tunisi	53.0	6	WSW. 3	4	0	–
Tangeri	60.0	14	SW. 5	piogg.	4	–
Malta						
Innsbruck	51.2	–1	~ 0	4	gocce	–
Lerwik	58.0	2	SSE. 4	4	1	–
Reykjavik	45.0	1	~ 0	4	0	–

Osservazioni meteorologiche in Trieste

Data 1924		Ora	Barometro ridotto al livello del mare	Termometro centigradi	Pressione del vapore acqueo	Umidità relativa (in %)	Cielo (0=sereno 10 = coperto)	Direzione del vento	Velocità del vento (km/ora)
Lunedì	11 - II	18h	742.0 mm	7.0°	5.0	71	9	ENE	46
Martedì	12 - "	8h	748.2	6.2°	4.0	57	9	E	38
— " —	12 - "	13h	749.4	6.6°	4.3	58	9	ENE	30

Lunedì 11 - " Temperatura massima: 9.8°; temperatura minima: 5.1°;
massima velocità del vento: 51 km/ora dalle 18h alle 19h.
pioggia caduta: 1.8 millimetri.
temperatura del mare alle 8h ... °

Effemeridi per Trieste

DEL SOLE	DELLA LUNA
oggi tramonta ore: 17h 26m	oggi ore: —
domani leva ore: 7h 11m	domani tram. ore: 1h 11m
domani tramonta ore: 17h 27m	domani leva ore: 11h 28m

Servizio Aerologico

TRIESTE Ore 8 del 12/II	VENTO velocità e direzione	Al suolo	A 500 metri	A 1000 metri	A 2000 metri	A 3000 metri	A ... metri
		E 38.0 km/ora	– km/ora	– km/ora	– km/ora	– km/ora	– km/ora

Notizie sismiche

Notizie magnetiche

Trieste: Declinazione: 6°30' W inclinazione: 61°2'
Pola: " 6°17' " " 60°20'
Zara: " 6°7' " " 59°51'
Venezia: " 7°0' " " 61°5'

Curve di marea per il Porto di Trieste (Scala 2 : 100)

riferite al livello del mare (circa cm. 105 sotto lo zero del Molo Sartorio)

Marea osservata nel giorno 12 Marea prevista pel giorno 13 Marea prevista pel giorno 14



La marea prevista è calcolata tenendo conto anche delle variazioni degli elementi meteorologici.

Il tratto di linea, che interseca la curva di marea, separa la marea osservata da quella prevista.

L. Smolars & Nipote - Trieste — 26972. 10.1923.

DEL R. ISTITUTO GEOFISICO

TRIESTE, 12 Febbraio 1924

12 Febbraio 1924

Situazione meteorologica

(ore 8)

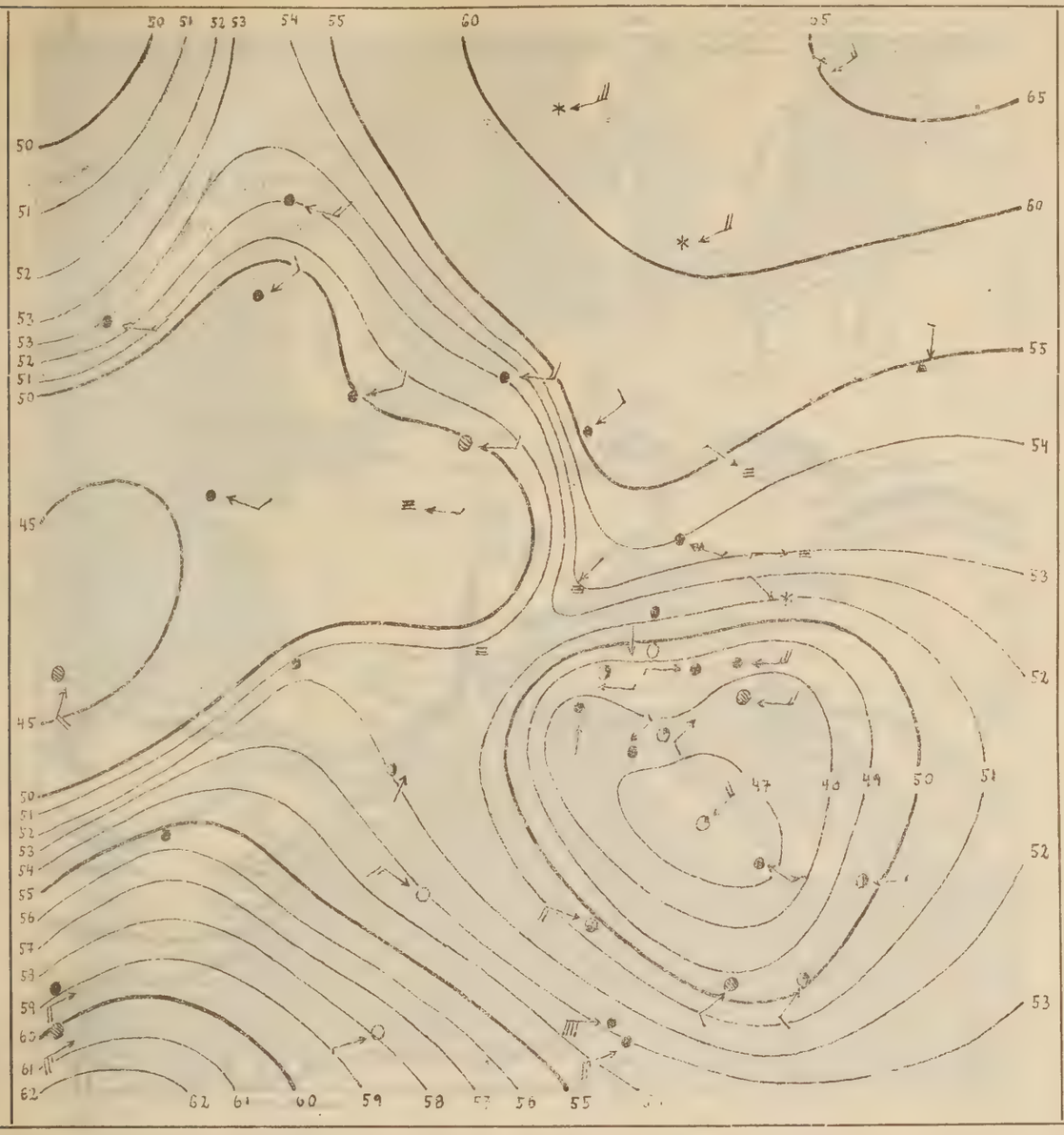

Spiegazioni

Le linee isobariche congiungono i luoghi ove la pressione atmosferica, ridotta alla temperatura di 0° ed al livello del mare, ha lo stesso valore.

Le freccie volano nella direzione del vento; il numero delle loro pennette, raddoppiato, indica la forza (scala Beaufort).

Le cifre presso le stazioni indicano la temperatura.

Mass. = area di maggior pressione atmosferica.

min. = area di minore pressione atmosferica.

Segni

- ○ cielo sereno.
- ◑ » mezzo coperto.
- ● » coperto.
- ≡ Nebbia;
- Pioggia;
- ✳ Neve;
- ▲ Grandine;
- Lampi senza tuoni;
- Temporale;
- Vento debole;
- » moderato;
- » forte;
- » fortissimo.

Curva della pressione barometrica per Trieste ridotta a 0° (altit. m 4.5)

Curva osservata:	Curva prevista:

7 8 9 10 11 12 13 14 15 16 17 18

Notizie sul tempo di ieri 11

Generalmente coperto con qualche pioggia

Situazione generale alle ore 8 di oggi

Alta pressione a N d'Europa - Ciclone a W e a NW - Depressione secondaria sulla media Italia

Deduzioni generali

Pressione in salita - Condizioni leggermente migliorate di tempo -

PREVISIONI

dalla sera del 12 *alla sera del* 13

per Trieste, l'Istria ed il Friuli orientale:

Venti deboli e moderati orientali - Cielo prevalent. coperto - Qualche leggera precipitazione - Temp. fra 5° e 7° - Mare mosso -

Previsioni per i prossimi ..... *giorni:*

Probabilità di miglioramento nella giornata di domani 13

(Firma) R. Alpago

Il Direttore: F. VERCELLI.

R. COMITATO TALASSOGRAFICO ITALIANO

BOLLETTINO GIORNALIER

13 Febbraio 1924

Telegramma meteorologico (ore 8)

STAZIONI	Pressione a 0° e al mare mm 700 +	Temperatura centigradi	Vento, direzione e forza (0—12)	Cielo (0—4)	Precipit. nelle 24 ore in mm.	Mare
Trieste	50·7	7	E. 2	4	1	l. mosso
Pisino	52·2	3	E. 1	4	1	—
Pola	[illegible]	[illegible]	E. 3	piogg.	0	q. calmo
Gorizia	51·7	4	~ 0	piogg.	3	
Udine	51·6	5	E. 1	piogg.	2	—
Belluno	51·3	4	SW. 1	4	0	—
Trento	59·7	3	N. 0	4	0	—
Venezia	50·4	5	NNE. 2	4	0	mosso
Milano	49·7	5	E. 2	piogg.	1	—
Genova	48·2	6	ESE. 1	— » —	8	mosso
Firenze	48·6	7	SW. 0	4	0	—
Livorno						
Roma						
Napoli	51·9	9	SW. 0	4	2	calmo
Cagliari	50·2	12	NNW. 4	2	0	mosso
Taranto	52·0	8	E. 1	4	—	—
Messina	59·6	11	~ 0	2	17	calmo
Palermo						

STAZIONI	Pressione a 0° e al mare mm 700 +	Temperatura centigradi	Vento, direzione e forza (0—12)	Cielo (0—4)	Precipit. nelle 24 ore in mm.	MARE
Parigi	45·0	2	E. 2	4	0	—
Londra	49·0	2	ENE. 5	4	2	—
Vienna	54·0	−4	~ 0	0	0	—
Madrid	52·0	3	SW. 4	4	—	—
Budapest						
Stoccolma	60·0	−10	NNE. 2	nevic.	2	—
Copenhagen	61·0	−9	NE. 3	4	1	—
Lisbona						
Varsavia	58·0	−8	NE. 2	nebb.	2	—
Atene						
Praga	54·0	−4	NE. 1	4	1	—
Sofia						
Belgrado	56·0	0	~ 0	4	0	—
Amburgo	59·0	−3	ENE. 3	nevic.	0	—
Zurigo	49·0	−1	NE. 2	4	0	—
Lione	45·0	4	ESE. 1	piogg.	2	—
Bordeaux	45·0	4	~ 0	4	2	—
Brest	40·0	6	—	0	7	—
Valentia	46·0	6	ENE. 5	4	0	—
Mahon						
Algeri	55·0	15	SSE. 3	4	2	—
Tunisi						
Tangeri	61·0	12	W. 2	piogg.	14	—
Malta						
Innsbruck	49·5	−4	W. 1	2	gocce	—
Lerwik	62·0	2	SSE. 3	piogg.	1	—
Reykjavik	51·0	1	W. 1	4	0	—

Osservazioni meteorologiche in Trieste

Data 1924	Ora	Barometro ridotto al livello del mare	Termometro centigradi	Pressione del vapore acqueo	Umidità relativa (in %)	Cielo (0=sereno 10 = coperto)	Direzione del vento	Velocità del vento (km/ora)
12 - II	18h	750·6 mm	6°3	4·3	60	10	ENE	24
13 - "	8h	750·7	6°6	5·5	74	10	E	10
13 - "	13h	749·1	8°4	7·0	86	10	E	8

12 - " Temperatura massima: 7°0 ; temperatura minima: 4°9 ;
massima velocità del vento 47 km/ora dalle 3h alle 4h
pioggia caduta: 4 millimetri.
temperatura del mare alle 8h °

Effemeridi per Trieste

DEL SOLE	DELLA LUNA
oggi tramonta ore: 17h27m	oggi ore: —
domani leva ore: 7h10m	domani tram. ore: 2h08m
domani tramonta ore: 17h29m	domani leva ore: 12h05m

Servizio Aerologico

TRIESTE Ore 8 del 13 II	VENTO velocità e direzione	Al suolo	A 500 metri	A 1000 metri	A 2000 metri	A 3000 metri	A ..... metri
		E. 10·0 km/ora	— km/ora	— km/ora	— km/ora	— km/ora	— km/ora

Notizie sismiche

Notizie magnetiche

Trieste: *Declinazione:* 6°30' W *inclinazione:* 61°12'
Pola: " 6°17' " " 60°20'
Zara: " 6°7' " " 51°59'
Venezia: " 7°0' " " 61°5'

Curve di marea per il Porto di Trieste (Scala 2 : 100)

riferite al livello del mare (circa cm. 105 sotto lo zero del Molo Sartorio)

Marea osservata nel giorno 13 Marea prevista pel giorno 14 Marea prevista pel giorno 15

La marea prevista è calcolata tenendo conto anche delle variazioni degli elementi meteorologici.

Il tratto di linea, che interseca la curva di marea, separa la marea osservata da quella prevista.

L. Smolars & Nipote - Trieste — 26972 10.1923.

DEL R. ISTITUTO GEOFISICO

TRIESTE, 13 Febbraio 1924

13 Febbraio 1924

Situazione meteorologica

(ore 8)

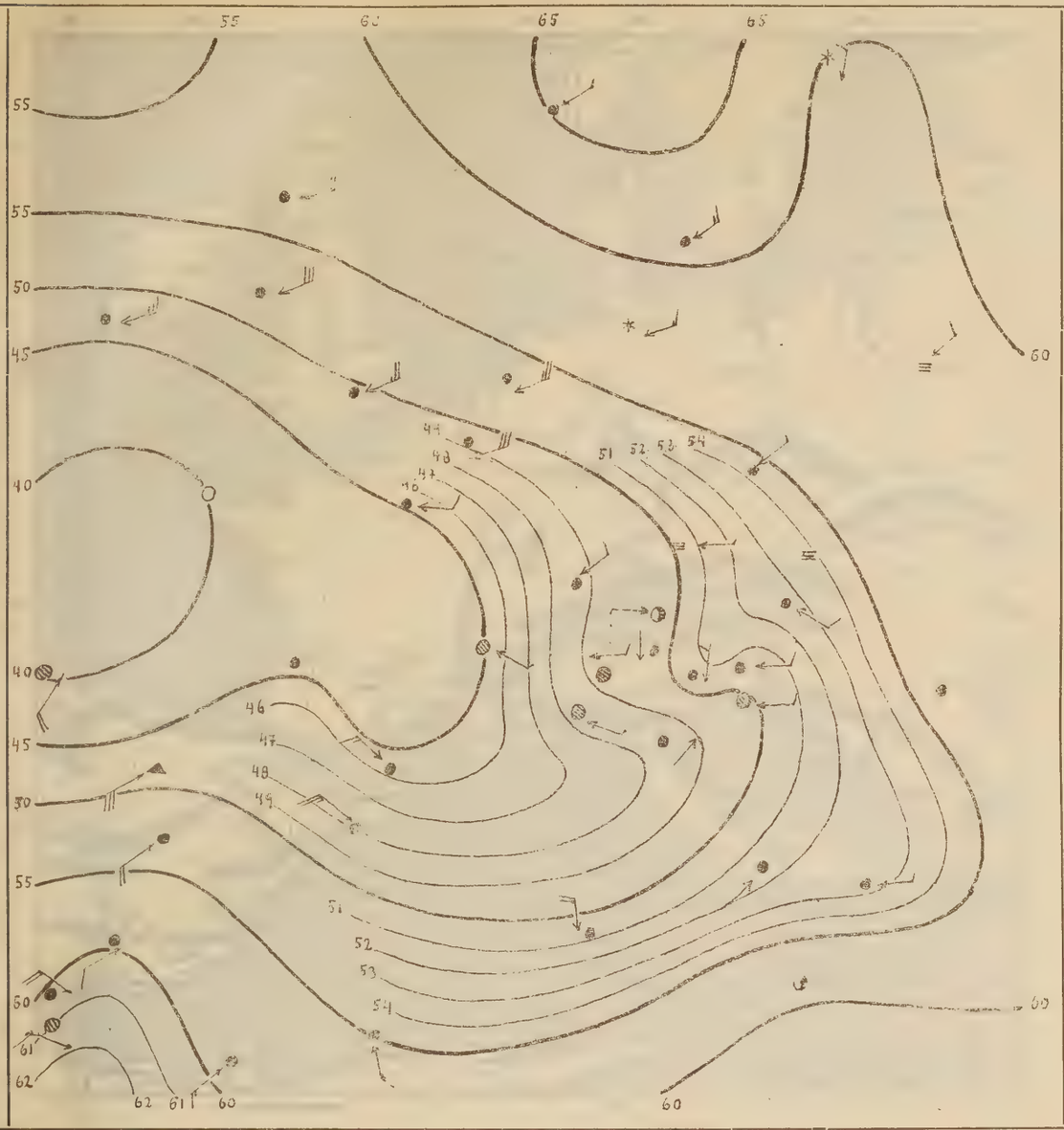

Spiegazioni

Le linee isobariche congiungono i luoghi ove la pressione atmosferica, ridotta alla temperatura di 0° ed al livello del mare, ha lo stesso valore.

Le freccie volano nella direzione del vento; il numero delle loro pennette, raddoppiato, indica la forza (scala Beaufort).

Le cifre presso le stazioni indicano la temperatura.

Mass. = area di maggior pressione atmosferica.

min. = area di minore pressione atmosferica.

Segni

- ○ cielo sereno.
- ◑ » mezzo coperto.
- ● » coperto.
- ≡ Nebbia;
- ◉ Pioggia;
- ✳ Neve;
- ▲ Grandine;
- ⟨ Lampi senza tuoni;
- ⟨ Temporale;
- → Vento debole;
- → » moderato;
- → » forte;
- → » fortissimo.

Curva della pressione barometrica per Trieste ridotta a 0° (altit. m 7.5)

Curva osservata:	Curva prevista:

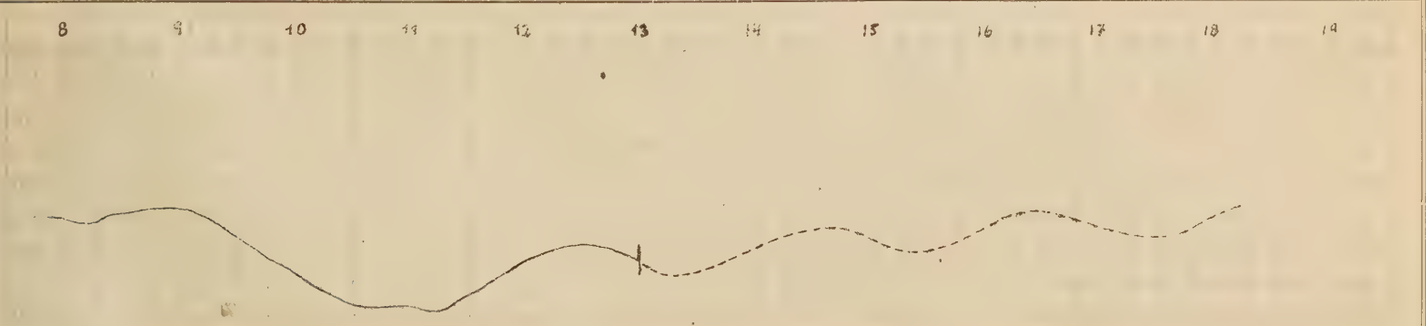

Notizie sul tempo di ieri 12

Generalmente coperto - Leggere precipitazioni

Situazione generale alle ore 8 di oggi

Alta pressione a N d'Europa e sul Marocco — Cicloni a NW e sul Golfo di Guascogna —

Deduzioni generali

Condizioni favorevoli a maltempo —

PREVISIONI

dalla sera del 13 *alla sera del* 14

per Trieste, l'Istria ed il Friuli orientale:

Venti deboli orientali — Cielo nuvoloso — qualche nebbia e pioggerella — Temp. fra 5° 8° — Mare quasi calmo —

Previsioni per i prossimi ..... *giorni:*

(Firma) R. Alpago

Il Direttore: F. VERCELLI.

R. COMITATO TALASSOGRAFICO ITALIANO

BOLLETTINO GIORNALIER

Telegramma meteorologico (ore 8)

[illegible] 192[illegible]

STAZIONI	Pressione a 0° e al mare mm 700 +	Temperatura centigradi	Vento, direzione e forza (0—12)	Cielo (0—4)	Precipit. nelle 24 ore in mm.	Mare
Trieste	48·7	8	E. 1	piogg.	13	q. calmo
Pisino	48·4	8	SE. 3	4	9	—
Pola	48·1	8	E. 0	1	9	q. calmo
Gorizia	[illegible]	5	NE. 0	piogg.	10	—
Udine	49·8	4	ESE. 3	piogg.	21	—
Belluno	49·8	3	NE. 1	nevica	3	—
Trento	47·3	3	WSW. 0	piogg.	5	—
Venezia	48·5	5	—	4	17	mosso
Milano	48·7	5	N. 1	4	20	—
Genova	48·1	3	NNE. 6	3	36	agitato
Firenze	48·7	6	SW. 0	4	32	—
Livorno	48·4	7	SE. 1	3	41	agitato
Roma	48·7	7	[illegible] 2	piogg.	21	—
Napoli	50·6	13	W. 3	3	12	agitato
Cagliari	51·5	11	N. [illegible]	3	[illegible]	mosso
Taranto						
Messina	55·4	11	~ 0	piogg.	1	calmo
Palermo	54·7	13	SW. 3	3	0	mosso

STAZIONI	Pressione a 0° e al mare mm 700 +	Temperatura centigradi	Vento, direzione e forza (0—12)	Cielo (0—4)	Precipit. nelle 24 ore in mm.	MARE
Parigi	57·0	−2	NNE. 5	4	2	—
Londra	64·0	−1	SE. 4	4	0	—
Vienna	52·0	0	nevica	2	—	—
Madrid						
Budapest						
Stoccolma						
Copenhagen	63·0	−21	NW. 3	0	0	—
Lisbona						
Varsavia	57·0	−4	—	0	—	—
Atene						
Praga						
Sofia						
Belgrado						
Amburgo	63·0	−7	NNE. 1	nevica	2	—
Zurigo	54·0	−1	NE. 2	4	0	—
Lione	53·0	3	—	4	7	—
Bordeaux	53·0	4	NNE. 2	4	0	—
Brest	51·0	4	NE. 5	4	0	—
Valentia	66·0	1	E. 3	nebb.	0	—
Mahon						
Algeri	58·0	11	WSW. 3	0	0	
Tunisi	56·0	4	SSW. 3	4	0	—
Tangeri	63·0	11	WSW. 2	4	10	—
Malta	57·2	12	NW. 2	piogg.	—	—
Innsbruck	50·4	−1	~ 0	nevica	1	—
Lerwik						
Reykjavik	61·0	0	NNW. 7	0	—	—

Osservazioni meteorologiche in Trieste

Data 1924		Ora	Barometro ridotto al livello del mare	Termometro centigradi	Pressione del vapore acqueo	Umidità relativa (in %)	Cielo (0=sereno 10=coperto)	Direzione del vento	Velocità del vento (km/ora)
mercoledì	13 - II	18h	747 mm 1	8° 6	6·9	89	10	E	17
giovedì	14 - "	8h	748 · 7	7° 6	5·8	74	10	E	7
	14 - "	13h	749 . 6	10° 8	5·8	59	7	SE	8

mercoledì 13 - "

Temperatura massima: 8° 6 ; temperatura minima: 5° 4 ;
massima velocità del vento: 30 km/ora dalle 23h alle 24h.
pioggia caduta: 11·1 millimetri.
temperatura del mare alle 8h °

Effemeridi per Trieste

DEL SOLE	DELLA LUNA
oggi tramonta ore: 17h 29m	oggi leva ore: 12h 05m
domani leva ore: 7h 9m	domani tram. ore: 3h 3m
domani tramonta ore: 17h 30m	domani leva ore: 12h 46m

Servizio Aerologico

TRIESTE Ore 8 del 13 II	VENTO velocità e direzione	Al suolo	A 500 metri	A 1000 metri	A 2000 metri	A 3000 metri	A ... metri
		E. 7·0 km/ora	— km/ora	— km/ora	— km/ora	— km/ora	— km/ora

Notizie sismiche

Notizie magnetiche

Trieste: Declinazione: 6°30' Winclinazione: 61°2'
Pola: " 6°17' " " 60°20'
Zara: " 6°7' " " 59°51'
Venezia: " 7°0' " " 61°5'

Curve di marea per il Porto di Trieste (Scala 2 : 100)

riferite al livello del mare (circa cm. 105 sotto lo zero del Molo Sartorio)

Marea osservata nel giorno 14 Marea prevista pel giorno 15 Marea prevista pel giorno 16

La marea prevista è calcolata tenendo conto anche delle variazioni degli elementi meteorologici.

Il tratto di linea, che interseca la curva di marea, separa la marea osservata da quella prevista.

L. Smolars & Nipote - Trieste — 26972. 10.1923.

DEL R. ISTITUTO GEOFISICO

TRIESTE, 14 Febbraio 192

14 Febbraio 192

Situazione meteorologica

(ore 8)

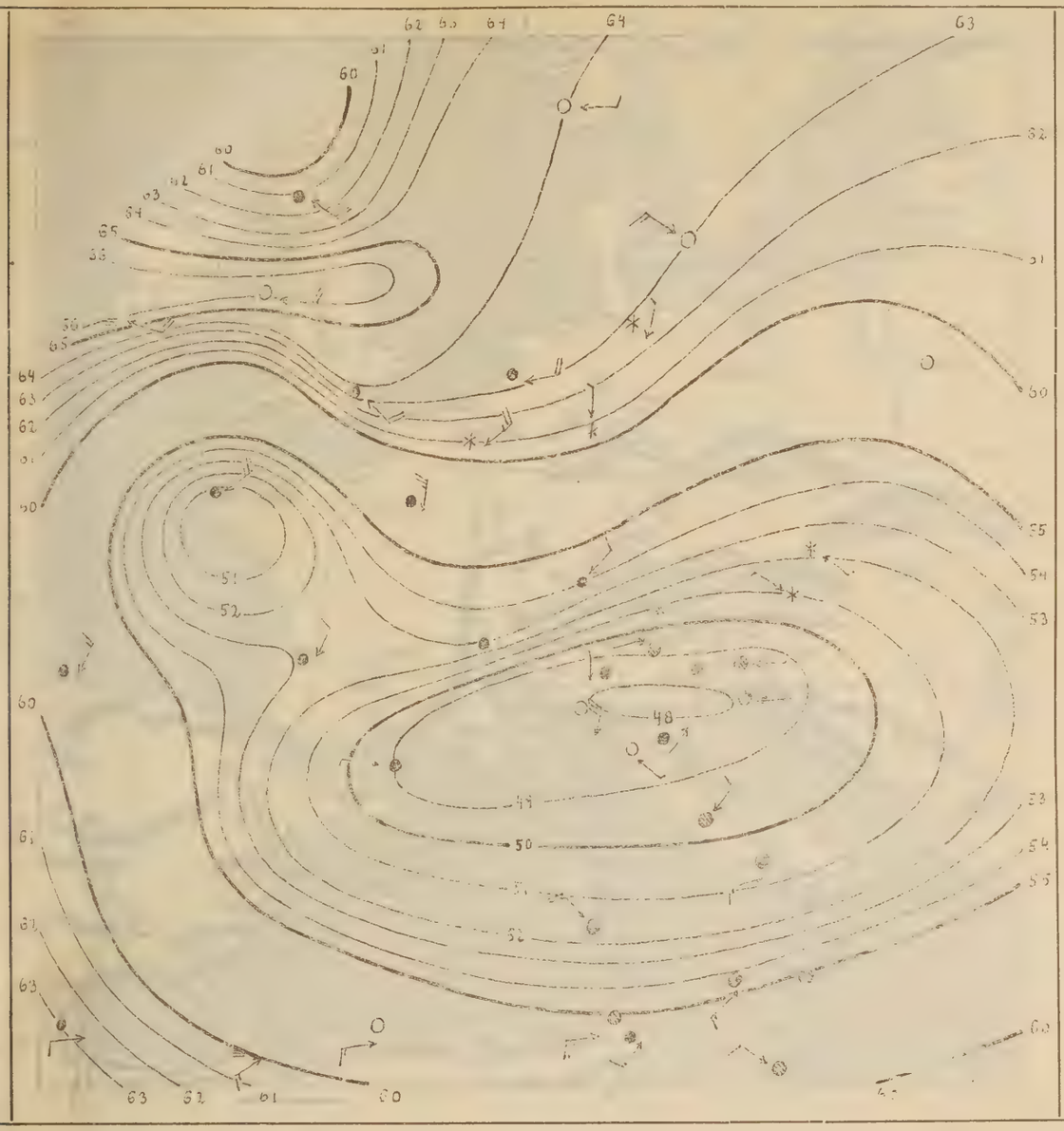

Spiegazioni

Le linee isobariche congiungono i luoghi ove la pressione atmosferica, ridotta alla temperatura di 0° ed al livello del mare, ha lo stesso valore.

Le freccie volano nella direzione del vento; il numero delle loro pennette, raddoppiato, indica la forza (scala Beaufort).

Le cifre presso le stazioni indicano la temperatura.

Mass. = area di maggior pressione atmosferica.

min. = area di minore pressione atmosferica.

Segni

- ○ cielo sereno.
- ◑ » mezzo coperto.
- ● » coperto.
- ≡ Nebbia;
- Pioggia;
- ✳ Neve;
- ▲ Grandine;
- Lampi senza tuoni;
- Temporale;
- Vento debole;
- » moderato;
- » forte;
- » fortissimo.

Curva della pressione barometrica per Trieste ridotta a 0° (altit. m 75)

Curva osservata:	Curva prevista:

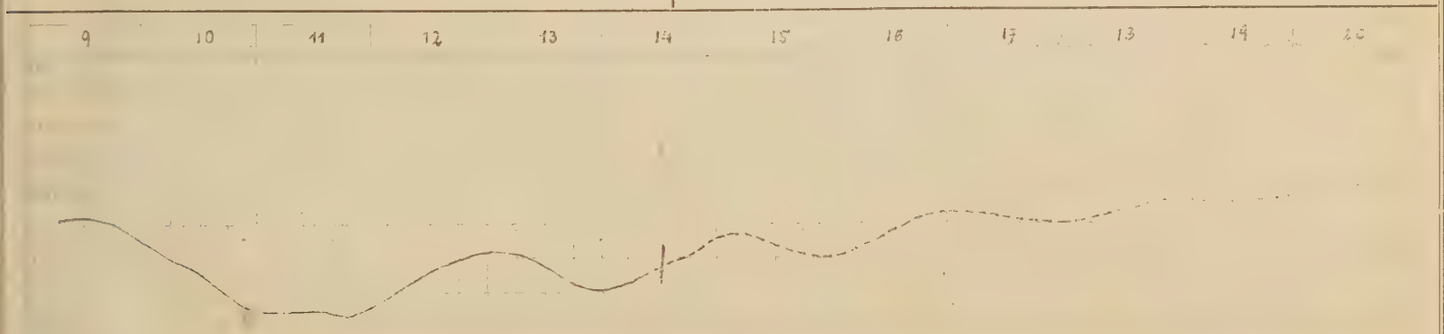

Notizie sul tempo di ieri 13

Generalmente coperto e piovoso.—

Situazione generale alle ore 8 di oggi

Alta pressione sull'Inghilterra - Ciclone sull'alta Italia.—

Deduzioni generali

Pressione in salita poi in discesa.—
Condizioni favorevoli a perturbamenti—

PREVISIONI

dalla sera del 14 *alla sera del* 15

per Trieste, l'Istria ed il Friuli orientale:

Venti deboli vari - Cielo vario con prev. di coperto - Qualche pioggia - Temp. 6° e 11° - Mare quasi calmo.—

Previsioni per i prossimi ..... *giorni:*

(Firma) R. [illegible]

Il Direttore: F. VERCELLI.

R. COMITATO TALASSOGRAFICO ITALIANO

BOLLETTINO GIORNALIER

15 febbraio 1924

Telegramma meteorologico (ore 8)

STAZIONI	Pressione a 0° e al mare mm 700 +	Temperatura centigradi	Vento, direzione e forza (0—12)	Cielo (0—4)	Precipit. nelle 24 ore in mm.	Mare
Trieste	57.3	6	ENE 5	3	4	agitato
Pisino	[illegible]	7	~ 0	4	0	—
Pola	57.0	6	ESE 2	0	0	l. mosso
Gorizia	58.4	2	~ 0	1	0	—
Udine	[illegible]	5	E 2	2	0	—
Belluno	57.7	4	SW 1	piogg.	1	—
Trento	57.2	2	N 0	2	6	—
Venezia	58.2	5	NE 1	4	0	mosso
Milano	57.4	5	~ 0	3	1	—
Genova	56.2	5	NE 4	1	0	mosso
Firenze	[illegible]	[illegible]	SE 0	0	0	—
Livorno	55.8	5	NE 1	1	0	agitato
Roma	56.2	8	E 2	piogg.	0	—
Napoli	55.1	9	SE 0	3	13	calmo
Cagliari	55.0	10	NW 3	3	—	l. mosso
Taranto	57.4	9	~ 0	3	gocce	q. calmo
Messina	59.1	13	W 0	0	0	calmo
Palermo	58.4	15	WSW 4	2	0	mosso

STAZIONI	Pressione a 0° e al mare mm 700 +	Temperatura centigradi	Vento, direzione e forza (0—12)	Cielo (0—4)	Precipit. nelle 24 ore in mm.	MARE
Parigi	69.0	−6	NNE 3	0	0	—
Londra	71.0	−6	SSW 2	4	0	—
Vienna	63.4	−4	WNW 3	4	8	—
Madrid						
Budapest						
Stoccolma	68.0	−13	NW 1	0	—	—
Copenhagen	69.0	−8	SE 1	4	0	—
Lisbona						
Varsavia	63.0	−4	NNE 4	nevic.	7	—
Atene						
Praga						
Sofia						
Belgrado	58.0	2	~ 0	piogg.	7	—
Amburgo						
Zurigo	64.0	−4	NE 4	4	2	—
Lione	53.0	−2	NNW 4	4	1	—
Bordeaux	66.0	−1	~	4	0	—
Brest	70.0	2	NE 2	4	0	—
Valentia						
Mahon						
Algeri	62.0	10	WSW 1	4	4	—
Tunisi						
Tangeri	62.0	10	~ 0	piogg.	7	—
Malta	61.0	12	SW 2	4	0	—
Innsbruck	63.7	−4	E 2	4	2	—
Lerwik	62.0	2	NW 1	4	2	—
Reykjavik	66.0	−2	E 6	4	—	—

Osservazioni meteorologiche in Trieste

Data 192		Ora	Barometro ridotto al livello del mare	Termometro centigradi	Pressione del vapore acqueo	Umidità relativa (in %)	Cielo (0 = sereno 10 = coperto)	Direzione del vento	Velocità del vento (km/ora)
[illegible]	14-II	18h	751.4 mm	7.7 °	5.0	62	7	E	16
[illegible]	15-[illegible]	8h	757.3	6.2 °	3.6	51	7	ENE	37
		13h	759.1	8.0 °	3.4	43	5	ENE	30

[illegible] 14-[illegible]

Temperatura massima: 10.9 °; temperatura minima: 6.6 °;
massima velocità del vento: 37 km/ora dalle 23 h alle 24 h.
pioggia caduta: 4.9 millimetri.
temperatura del mare alle 8h °

Effemeridi per Trieste

DEL SOLE	DELLA LUNA
oggi tramonta ore: 17h 30m	oggi leva ore: 12h 46m
domani leva ore: 7h 7m	domani tram. ore: 3h 55m
domani tramonta ore: 17h 32m	domani leva ore: 13h 34m

Servizio Aerologico

TRIESTE Ore 8 del 15-II	VENTO velocità e direzione	Al suolo	A 500 metri	A 1000 metri	A 2000 metri	A 3000 metri	A ... metri
		ENE 37.0 km/ora	— km/ora	— km/ora	— km/ora	— km/ora	— km/ora

Notizie sismiche

Notizie magnetiche

Trieste: *Declinazione:* 6° 30' W *inclinazione:* 61° 2'
Pola: „ 6° 17' „ „ 60° 20'
Zara: „ 6° 7' „ „ 59° 51'
Venezia: „ 7° 0' „ „ 61° 5'

Curve di marea per il Porto di Trieste (Scala 2 : 100)

riferite al livello del mare (circa cm. 105 sotto lo zero del Molo Sartorio)

Marea osservata nel giorno 15 **Marea prevista pel giorno** 16 **Marea prevista pel giorno** 17

La marea prevista è calcolata tenendo conto anche delle variazioni degli elementi meteorologici.

Il tratto di linea, che interseca la curva di marea, separa la marea osservata da quella prevista.

L. Smolars & Nipote - Trieste — 26972. 10.1923.

DEL R. ISTITUTO GEOFISICO

TRIESTE, 15 Febbraio 192

15 Febbraio 192

Situazione meteorologica

(ore 8)

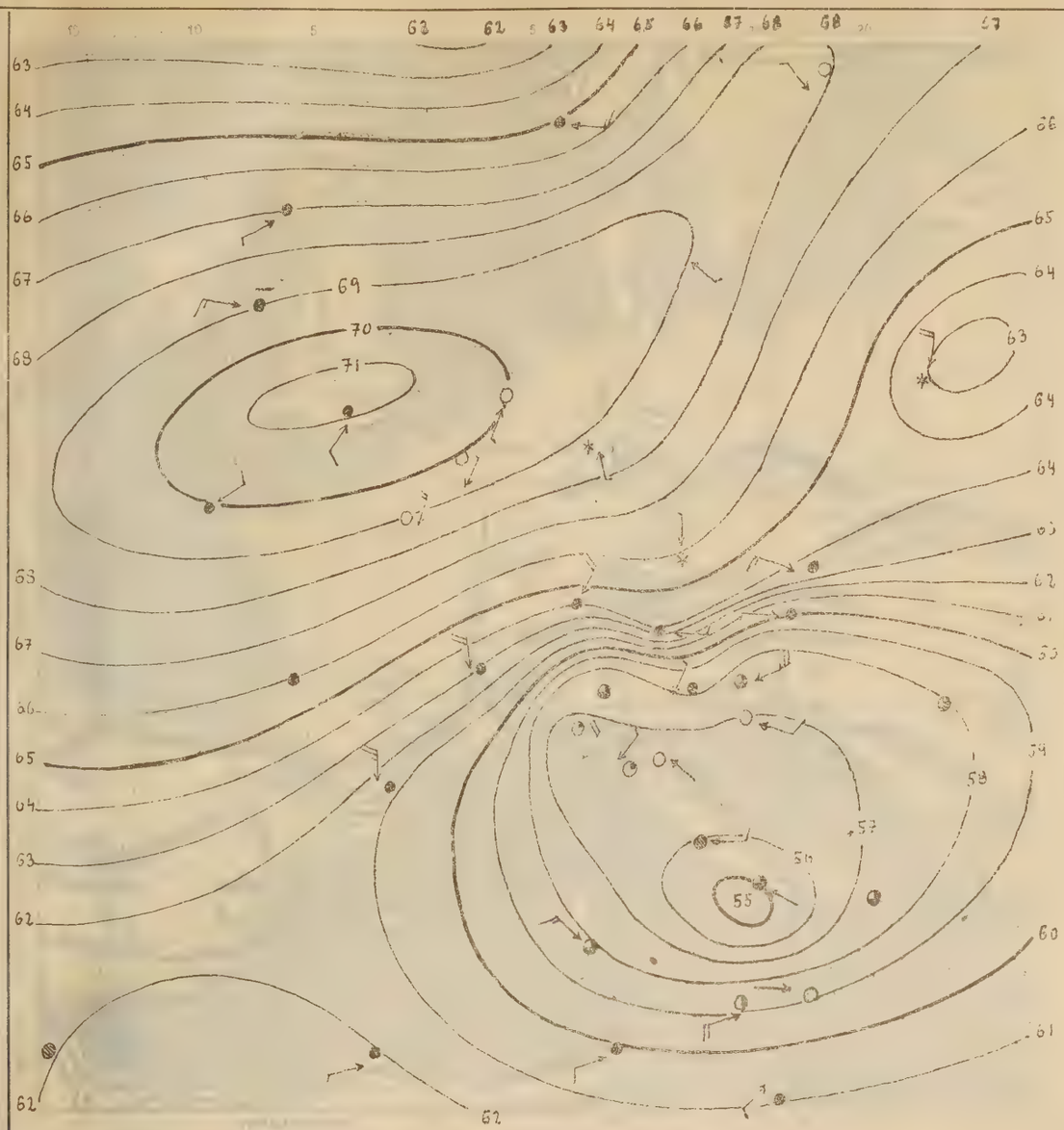

Spiegazioni

Le linee isobariche congiungono i luoghi ove la pressione atmosferica, ridotta alla temperatura di 0° ed al livello del mare, ha lo stesso valore.

Le freccie volano nella direzione del vento; il numero delle loro pennette, raddoppiato, indica la forza (scala Beaufort).

Le cifre presso le stazioni indicano la temperatura.

Mass. = area di maggior pressione atmosferica.

min. = area di minore pressione atmosferica.

Segni

- ○ cielo sereno.
- ◑ » mezzo coperto.
- ● » coperto.
- ≡ Nebbia;
- Pioggia;
- ✳ Neve;
- ▲ Grandine;
- Lampi senza tuoni;
- Temporale;
- Vento debole;
- » moderato;
- » forte;
- » fortissimo.

Curva della pressione barometrica per Trieste ridotta a 0° *(altit. m 4.5)*

Curva osservata:	Curva prevista:

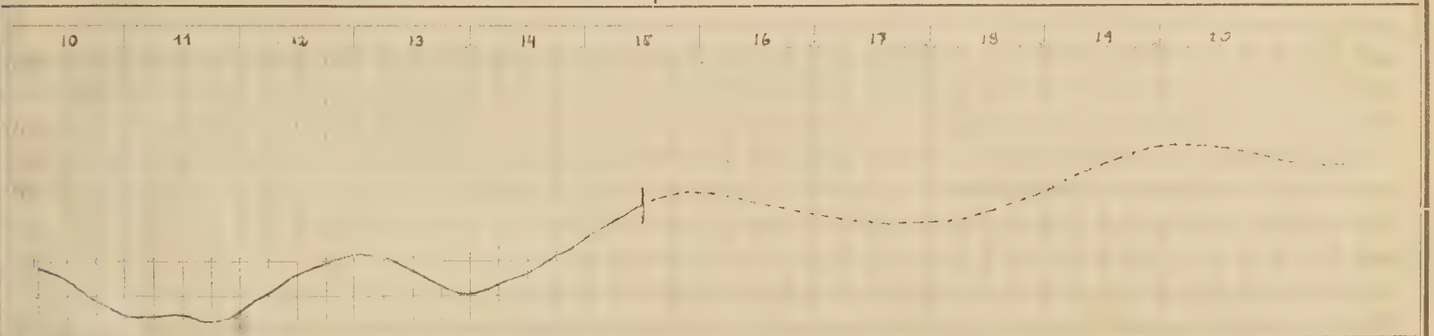

Notizie sul tempo di ieri 14

Generalmente coperto con qualche pioggia sulla Venezia Giulia —

Situazione generale alle ore 8 di oggi

Alta pressione sull'Inghilterra - Ciclone sul basso Tirreno. —

Deduzioni generali

Situazione isobarica migliorata — condizioni favorevoli a tempo abbastanza buono. —

PREVISIONI

dalla sera del 15 *alla sera del* 16

per Trieste, l'Istria ed il Friuli orientale:

Venti moderati, poi deboli da ENE - Cielo vario - Temp. fra 6° e 10° - Mare mosso. —

Previsioni per i prossimi ..... *giorni:*

(Firma) R. Alpago

Il Direttore: F. VERCELLI.

R. COMITATO TALASSOGRAFICO ITALIANO

BOLLETTINO GIORNALIER

16 Febbraio 1924

Telegramma meteorologico (ore 8)

STAZIONI	Pressione a 0° e al mare mm 700 +	Temperatura centigradi	Vento, direzione e forza (0—12)	Cielo (0—4)	Precipit. nelle 24 ore in mm.	Mare
Trieste	65.5	3	ESE. 4	3	0	l. mosso
Pisino	63.0	1	~ 0	0	0	–
Pola	63.8	4	E. 1	0	0	q. calmo
Gorizia	66.1	1	~ 0	4	0	–
Udine	66.4	2	NNE. 1	4	0	–
Belluno	65.2	3	WSW. 1	4	0	–
Trento	64.3	3	NE. 0	4	0	–
Venezia	65.7	4	NNE. 1	4	0	l. mosso
Milano	64.6	5	E. 1	4	0	–
Genova	63.4	4	ENE. 2	4	5	mosso
Firenze	63.5	4	SE. 0	4	0	–
Livorno	63.0	3	N. 0	4	2	mosso
Roma	63.2	6	NE. 1	2	2	–
Napoli	63.6	9	W. 0	1	6	calmo
Cagliari	65.0	3	NW. 2	1	0	q. calmo
Taranto						
Messina	65.4	12	W. 0	4	gocce	calmo
Palermo						

STAZIONI	Pressione a 0° e al mare mm 700 +	Temperatura centigradi	Vento, direzione e forza (0—12)	Cielo (0—4)	Precipit. nelle 24 ore in mm.	MARE
Parigi	71.0	–5	NE. 2	0	0	–
Londra	73.0	–2	ENE. 2	4	1	–
Vienna	69.4	–4	WNW. 3	4	2	–
Madrid						
Budapest	65.0	–1	NW 1	nevic.	7	–
Stoccolma						
Copenhagen	76.0	–8	~ 0	4	1	–
Lisbona						
Varsavia	71.0	–6	–	piogg.	–	–
Atene						
Praga						
Sofia	64.0	–6	WNW. 4	0	–	–
Belgrado						
Amburgo						
Zurigo	68.0	–4	NE. 2	4	0	–
Lione	67.0	–3	NNW. 3	4	1	–
Bordeaux	68.0	–1	~ 0	0	0	–
Brest	68.0	4	SE. 3	4	1	–
Valentia	74.0	3	E. 0	4	4	–
Mahon						
Algeri	61.0	11	~ 0	4	2	–
Tunisi	65.0	7	~ 0	4	0	–
Tangeri	59.0	7	SW. 0	0	7	–
Malta						
Innsbruck	67.9	–4	~ 0	4	0	–
Lerwik	73.0	4	WSW. 1	4	1	–
Reykjavik	63.0	3	SW. 4	4	2	–

Osservazioni meteorologiche in Trieste

Data 1924		Ora	Barometro ridotto al livello del mare	Termometro centigradi	Pressione del vapore acqueo	Umidità relativa (in %)	Cielo (0=sereno 10=coperto)	Direzione del vento	Velocità del vento (km/ora)
Venerdì	15 - II	18h	760 mm 7	5° 8	3.3	48	3	ENE	33
Sabato	16 - "	8h	765 . 5	3° 4	3.1	52	8	ESE	22
" —	16 - "	13h	766 . 8	8° 0	3.3	41	8	ENE	29

Venerdì 15 - "

Temperatura massima: 8° 1 ; temperatura minima: 4° 7 ;
massima velocità del vento: 42 km/ora dalle 3 h alle 4 h.
pioggia caduta: 0 millimetri.
temperatura del mare alle 8h °

Effemeridi per Trieste

DEL SOLE	DELLA LUNA
oggi tramonta ore: 17h 32m	oggi leva ore: 13h 34m
domani leva ore: 7h 6m	domani tram. ore: 4h 44m
domani tramonta ore: 17h 33m	domani leva ore: 14h 27m

Servizio Aerologico

TRIESTE Ore 8 del 16 II	VENTO velocità e direzione	Al suolo	A 500 metri	A 1000 metri	A 2000 metri	A 3000 metri	A ... metri
		ESE. 22 km/ora	– km/ora	– km/ora	– km/ora	– km/ora	– km/ora

Notizie sismiche

Notizie magnetiche

Trieste: *Declinazione:* 6°30' W *inclinazione:* 61°2'
Pola: " 6°17' " " 60°20'
Zara: " 6°7' " " 59°51'
Venezia: " 7°0' " " 61°5'

Curve di marea per il Porto di Trieste (Scala 2 : 100)

riferite al livello del mare (circa cm. 105 sotto lo zero del Molo Sartorio)

Marea osservata nel giorno 16 **Marea prevista pel giorno** 17 **Marea prevista pel giorno** 18

La marea prevista è calcolata tenendo conto anche delle variazioni degli elementi meteorologici.

Il tratto di linea, che interseca la curva di marea, separa la marea osservata da quella prevista.

L. Smolars & Nipote - Trieste — 26972. 10.1923.

DEL R. ISTITUTO GEOFISICO

TRIESTE, 16 Febbraio 1924

16 Febbraio 1924

Situazione meteorologica

(ore 8)

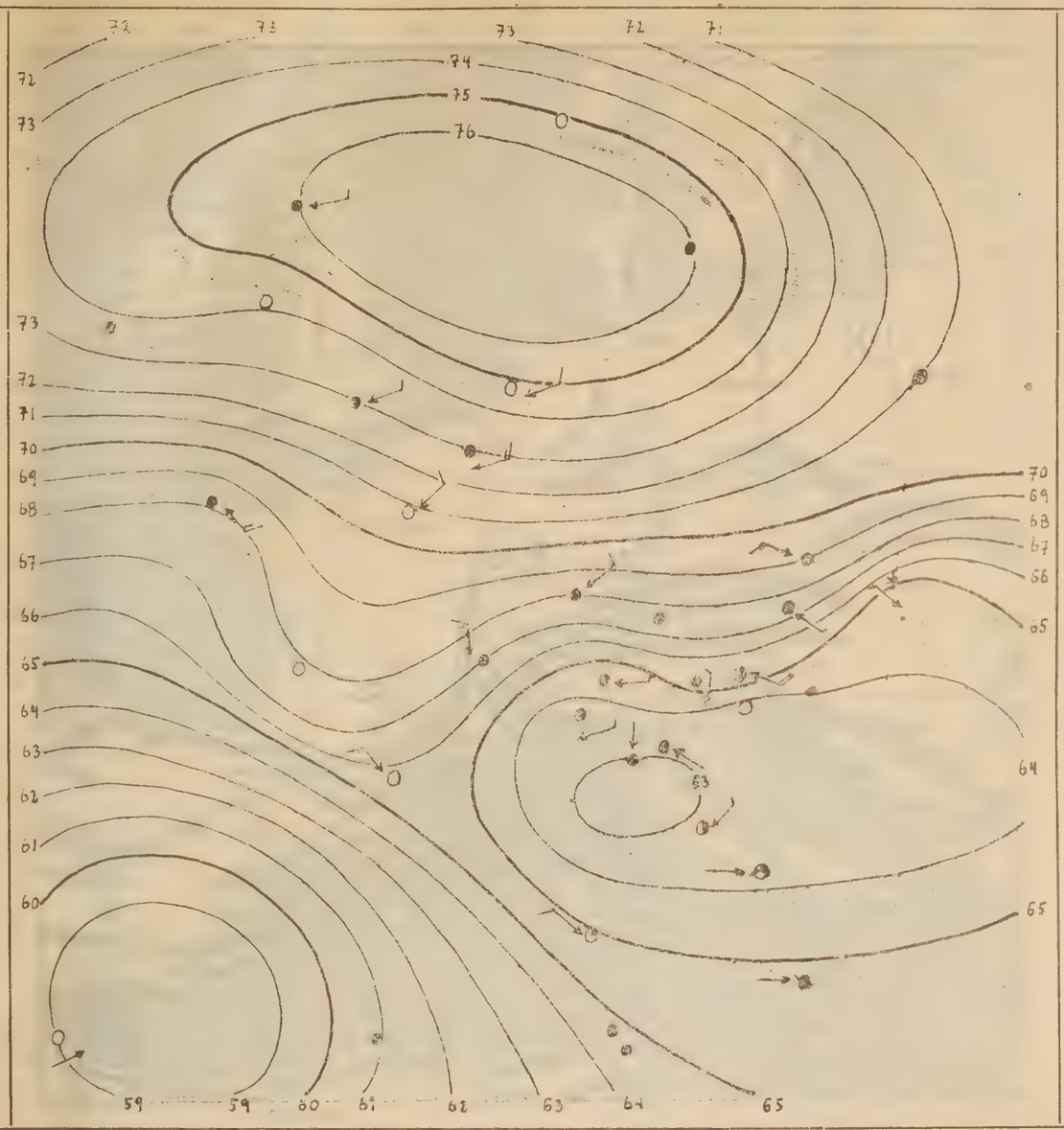

Spiegazioni

Le linee isobariche congiungono i luoghi ove la pressione atmosferica, ridotta alla temperatura di 0° ed al livello del mare, ha lo stesso valore.

Le freccie volano nella direzione del vento; il numero delle loro pennette, raddoppiato, indica la forza (scala Beaufort).

Le cifre presso le stazioni indicano la temperatura.

Mass. = area di maggior pressione atmosferica.

min. = area di minore pressione atmosferica.

Segni

- ○ cielo sereno.
- ◑ » mezzo coperto.
- ● » coperto.
- ≡ Nebbia;
- ◉ Pioggia;
- ✳ Neve;
- ▲ Grandine;
- ⟨ Lampi senza tuoni;
- ⟨ Temporale;
- → Vento debole;
- → » moderato;
- → » forte;
- → » fortissimo.

Curva della pressione barometrica per Trieste ridotta a 0° *(altit. m 7.5)*

Curva osservata:	Curva prevista:

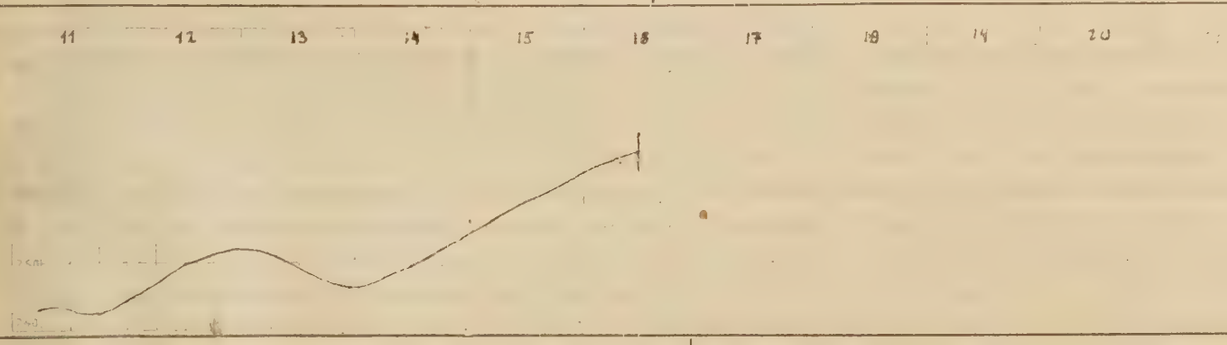

Notizie sul tempo di ieri 15

Abbastanza bello sulla Giulia.—

Situazione generale alle ore 8 di oggi

Alta pressione sul Mare del Nord - Depressione sulla media Italia.—

Deduzioni generali

Condizioni favorevoli a perturbamenti—

PREVISIONI

dalla sera del 16 *alla sera del* 17

per Trieste, l'Istria ed il Friuli orientale:

Venti deboli vari - Cielo vario - Annuvolamento

Temp. fra 5° e 9° - Mare legg. mosso

Previsioni per i prossimi ..... *giorni:*

(Firma) R. Alpago

Il Direttore: F. VERCELLI.

BOLLETTINO GIORNALIERO

Telegramma meteorologico (ore 8)

192

STAZIONI	Pressione a 0° e al mare mm 700 +	Temperatura centigradi	Vento, direzione e forza (0—12)	Cielo (0—4)	Precipit. nelle 24 ore in mm.	Mare
Trieste	64.4	1	ENE 6	0	0	mosso
Pisino						
Pola	64.2	2	ENE 2	1	0	calmo
Gorizia	66.4	0	~ 0	1	0	–
Udine	66.7	2	E 5	1	0	–
Belluno	65.7	3	–	4	0	–
Trento	63.3	2	NW 2	3	0	–
Venezia	65.6	1	NNE 2	3	0	mosso
Milano	65.3	4	E 2	4	0	–
Genova	62.3	3	NE 3	4	0	agitato
Firenze	62.1	6	NE 2	4	0	–
Livorno	61.8	6	NE 2	4	0	liscio
Roma	60.0	7	NE 1	piogg.	3	–
Napoli	60.3	6	NE 1	4	0	calmo
Cagliari	62.5	12	SE 5	piogg.	–	agitato
Taranto	63.3	8	E 1	piogg.	7	liscio
Messina	[illegible]	15	[illegible]	4	[illegible]	agitato
Palermo						

STAZIONI	Pressione a 0° e al mare mm 700 +	Temperatura centigradi	Vento, direzione e forza (0—12)	Cielo (0—4)	Precipit. nelle 24 ore in mm.	MARE
Parigi	67.0	–1	~ 0	2	0	–
Londra	66.0	–2	SSW 3	0	0	–
Vienna	71.1	–3	N 1	nebb.	0	–
Madrid	64.0	1	NE 3	grand.	gocce	–
Budapest						
Stoccolma	54.0	–3	SSW 4	grand.	2	–
Copenhagen	64.0	–3	SW 4	4	0	–
Lisbona						
Varsavia						
Atene						
Praga	70.0	–2	SE 1	4	gocce	–
Sofia						
Belgrado	70.0	–3	~ 0	4	gocce	–
Amburgo						
Zurigo	67.0	–3	E 2	4	0	–
Lione	66.0	–1	NW 2	4	0	–
Bordeaux	64.0	–4	~ 0	nebb.	0	–
Brest	6[illegible]	3	NE 1	4	0	–
Valentia	69.0	4	W 3	4	gocce	–
Mahon	52.0	10	NE 5	piogg.	–	–
Algeri	54.0	12	~	4	10	–
Tunisi						
Tangeri	66.0	8	W 1	4	0	–
Malta	52.0	13	E 3	grand.	0	–
Innsbruck	68.5	–7	~ 0	nebb.	0	–
Lerwik	63.0	2	N 3	piogg.	5	–
Reykjavik						

Osservazioni meteorologiche in Trieste

Data 1924		Ora	Barometro ridotto al livello del mare	Termometro centigradi	Pressione del vapore acqueo	Umidità relativa (in %)	Cielo (0=sereno 10 = coperto)	Direzione del vento	Velocità del vento (km/ora)
[illegible]	17. II	18h	763 mm 3	3°5	3.0	31	1	E.	20
	18. II	8h	765 . 4	1°0	2.4	43	2	ENE	45
		13h	763 . 1	4°7	2.2	35	3	ENE	33

[illegible] 17. II — Temperatura massima: 6°3; temperatura minima: 2°0;
massima velocità del vento: 51 km/ora dalle 21h alle 22h.
pioggia caduta: 0 millimetri.
temperatura del mare alle 8h 0°

Effemeridi per Trieste

DEL SOLE	DELLA LUNA
oggi tramonta ore: 17h 34m	oggi – ore: –
domani leva ore: 7h 3m	domani leva ore: 16h 29m
domani tramonta ore: 17h 35m	domani tram. ore: 6h 11m

Servizio Aerologico

TRIESTE Ore 8 del 18. II	VENTO velocità e direzione	Al suolo	A 500 metri	A 1000 metri	A 2000 metri	A 3000 metri	A – metri
		ENE 45.0 km/ora	– km/ora	– km/ora	– km/ora	– km/ora	– km/ora

Notizie sismiche

Notizie magnetiche

Trieste: *Declinazione:* 5°50' W° *inclinazione:* 61° 2'
Pola: „ 6°17' „ „ 60°20'
Zara: „ 6°7' „ „ 59°31'
Venezia: „ 7°0' „ „ 61°3'

Curve di marea per il Porto di Trieste (Scala 2 : 100)

riferite al livello del mare (circa cm. 105 sotto lo zero del Molo Sartorio)

Marea osservata nel giorno 18 Marea prevista pel giorno 19 Marea prevista pel giorno 20



La marea prevista è calcolata tenendo conto anche delle variazioni degli elementi meteorologici.

Il tratto di linea, che interseca la curva di marea, separa la marea osservata da quella prevista.

L. Smolars & Nipote - Trieste — 26972. 10.1923.

DEL R. ISTITUTO GEOFISICO

TRIESTE, 18 Febbraio 1924

18 Febbraio 1924

Situazione meteorologica

(ore 8)

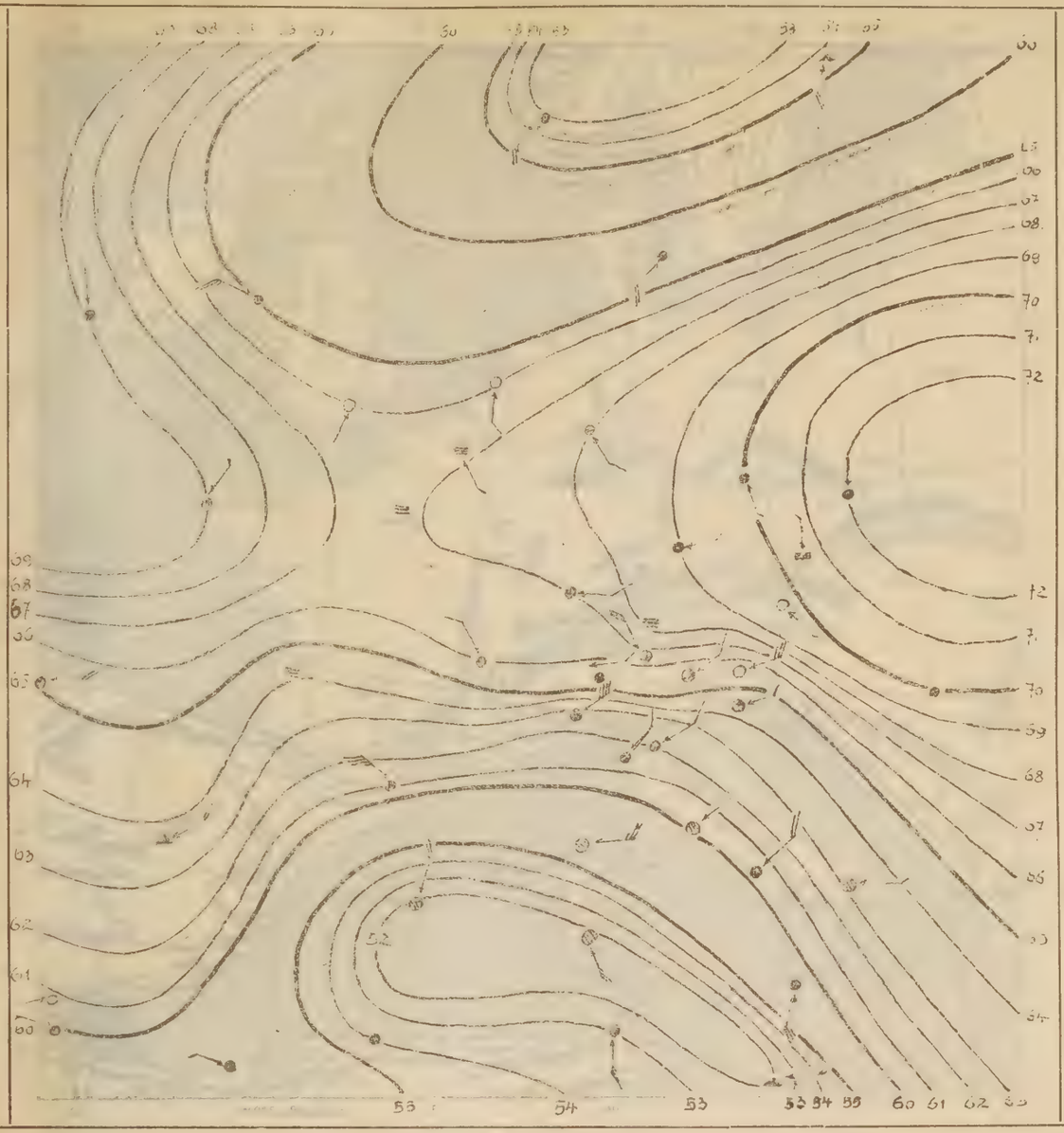

Spiegazioni

Le linee isobariche congiungono i luoghi ove la pressione atmosferica, ridotta alla temperatura di 0° ed al livello del mare, ha lo stesso valore.

Le freccie volano nella direzione del vento; il numero delle loro pennette, raddoppiato, indica la forza (scala Beaufort).

Le cifre presso le stazioni indicano la temperatura.

Mass. = area di maggior pressione atmosferica.

min. = area di minore pressione atmosferica.

Segni

○ cielo sereno.
◑ » mezzo coperto.
● » coperto.
≡ Nebbia;
◍ Pioggia;
✳ Neve;
▲ Grandine;
< Lampi senza tuoni;
⟨ Temporale;
→ Vento debole;
» moderato;
» forte;
» fortissimo.

Curva della pressione barometrica per Trieste ridotta a 0° (altit. m 7·5)

Curva osservata:	Curva prevista:

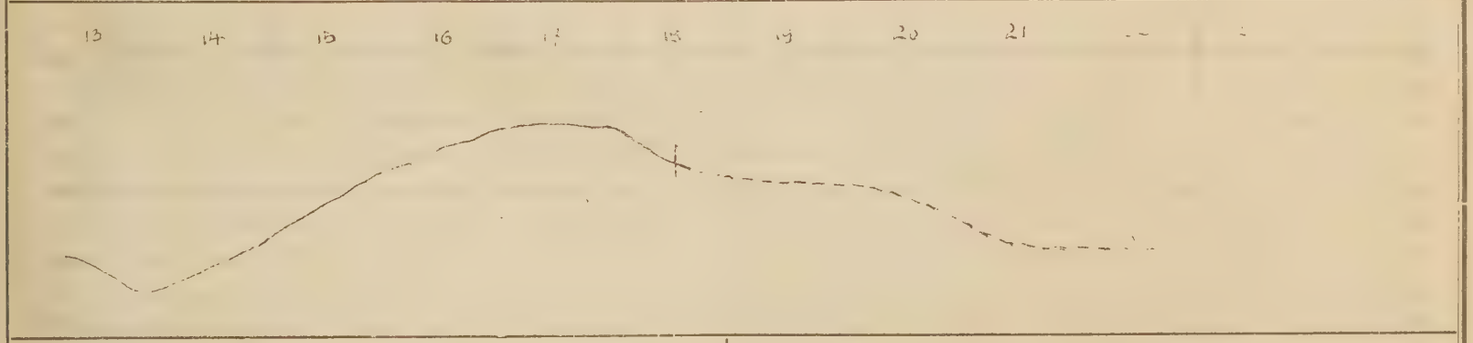

Notizie sul tempo di ieri 17

Generalmente bello sulla Venezia-Giulia.

Situazione generale alle ore 8 di oggi

Alta pressione sull'Europa orientale e a W
[illegible] Ciclone sulla Scandinavia e sul
Deduzioni generali Mediterraneo occidentale.
Pressione in discesa.
Condizioni favorevoli a perturbamenti.

PREVISIONI

dalla sera del 18 *alla sera del* 19

per Trieste, l'Istria ed il Friuli orientale:

Venti moderati e deboli da ENE. Cielo vario.
Annuvolamenti. - Temp. fra 1° e 5°. - Mare mosso.

Previsioni per i prossimi ..... *giorni:*

(Firma) R. Alhaga

Il Direttore: F. VERCELLI.

BOLLETTINO GIORNALIER

Febbraio 1924

Telegramma meteorologico (ore 8)

STAZIONI	Pressione a 0° e al mare mm 700 +	Temperatura centigradi	Vento, direzione e forza (0—12)	Cielo (0—4)	Precipit. nelle 24 ore in mm.	Mare
Trieste	52.2	1	ENE 7	3	0	agitato
Pisino	59.3	1	— 0	4	0	—
Pola	51.5	3	ENE 5	4	0	l. mosso
Gorizia	53.9	2	NE 1	2	0	—
Udine	54.5	1	[illegible] 5	4	0	—
Belluno	54.2	−1	ENE 1	4	0	—
Trento	53.0	−2	NE 1	2	0	—
Venezia	53.2	1	N. 2	4	0	agitato
Milano	53.8	2	~ 0	4	0	—
Genova	50.9	1	NE 7	2	0	agitata
Firenze	51.5	3	NE 2	4	0	—
Livorno	—	[illegible]	[illegible] 1	[illegible]	[illegible]	[illegible]
Roma	48.4	6	N. 2	pioggia	24	—
Napoli	46.4	11	WSW 2	4	25	calmo
Cagliari	—	11	— 3	1	—	l. mosso
Taranto	49.0	12	S. 2	3	10	l. mosso
Messina	52.4	10	WNW 0	2	0	q. calmo
Palermo						

STAZIONI	Pressione a 0° e al mare mm 700 +	Temperatura centigradi	Vento, direzione e forza (0—12)	Cielo (0—4)	Precipit. nelle 24 ore in mm.	MARE
Parigi	59.0	0	[illegible] 4	4	2	
Londra						
Vienna	59.6	−4	[illegible] 3	[illegible]	0	
Madrid						
Budapest						
Stoccolma	62.0	−5	N. 2	4	2	
Copenhagen	62.0	−5	ESE. 2	4	gocce	
Lisbona						
Varsavia	65.0	4	SE. 2	nevica	0	
Atene	55.0	9	SW. 2	4	0	
Praga	60.0	−4	NNE. 2	nevica	gocce	
Sofia	50.0	−4	[illegible] 3	nevica	3	
Belgrado						
Amburgo						
Zurigo						
Lione	56.0	−2	NW. 1	4	0	
Bordeaux						
Brest	63.0	4	NE. 5	temp.	2	
Valentia	71.0	3	ENE. 3	0	0	
Mahon						
Algeri						
Tunisi						
Tangeri	51.0	10	~ 0	4	0	
Malta						
Innsbruck	57.0	−8	~ 0	nebb.	0	
Lerwik	57.0	0	~ 0	nevica	2	
Reykjavik	59.0	4	SW. 3	4	2	

Osservazioni meteorologiche in Trieste

Data 1924		Ora	Barometro ridotto al livello del mare	Termometro centigradi	Pressione del vapore acqueo	Umidità relativa (in %)	Cielo (0=sereno 10=coperto)	Direzione del vento	Velocità del vento (km/ora)
Martedì	18. II	18h	758 mm 3	2° 0	2.3	48	3	ENE	42
Mercoledì	19. II	8h	752.7	1° 0	2.6	52	8	ENE	54
"	" "	13h	753.4	2° 8	2.7	47	10	ENE	55

Lunedì 18. II — Temperatura massima: 5° 0; temperatura minima: 1° 0;
massima velocità del vento: 51 km/ora dalle 22h alle 23h.
— pioggia caduta: 0 millimetri.
temperatura del mare alle 8h — ° —

Effemeridi per Trieste

DEL SOLE	DELLA LUNA
oggi tramonta ore: 7h 35m	oggi leva ore: 16h 29m
domani leva ore: 7h 1m	domani tram. ore: 6h 11m
domani tramonta ore: 7h 36m	domani leva ore: 17h 35m

Servizio Aerologico

TRIESTE Ore 8 del 19. II	VENTO velocità e direzione	Al suolo	A 500 metri	A 1000 metri	A 2000 metri	A 3000 metri	A — metri
		km/ora	— km/ora	— km/ora	— km/ora	— km/ora	— km/ora

Notizie sismiche

Notizie magnetiche

Trieste: Declinazione: 5° 30' W *inclinazione:* 61° 2'
Pola: " 5° 17' " " 60° 20'
Zara: " 6° 7' " " 59° 51'
Venezia: " 7° 0' " " 61° 5'

Curve di marea per il Porto di Trieste (Scala 2 : 100)

riferite al livello del mare (circa cm. 105 sotto lo zero del Molo Sartorio)

Marea osservata nel giorno 19 **Marea prevista pel giorno** 20 **Marea prevista pel giorno** 21



La marea prevista è calcolata tenendo conto anche delle variazioni degli elementi meteorologici.

Il tratto di linea, che interseca la curva di marea, separa la marea osservata da quella prevista.

L. Smolars & Nipote - Trieste — 26972. 10.1923.

19 Febbraio 1924

Situazione meteorologica

(ore 8)

Spiegazioni

Le linee isobariche congiungono i luoghi ove la pressione atmosferica, ridotta alla temperatura di 0° ed al livello del mare, ha lo stesso valore.

Le freccie volano nella direzione del vento; il numero delle loro pennette, raddoppiato, indica la forza (scala Beaufort).

Le cifre presso le stazioni indicano la temperatura.

Mass. = area di maggior pressione atmosferica.

min. = area di minore pressione atmosferica.

Segni

- ○ cielo sereno.
- ◑ » mezzo coperto.
- ● » coperto.
- ≡ Nebbia;
- ● Pioggia;
- ✳ Neve;
- ▲ Grandine;
- ⟨ Lampi senza tuoni;
- ⟨ Temporale;
- → Vento debole;
- → » moderato;
- → » forte;
- → » fortissimo.

Curva della pressione barometrica per Trieste ridotta a 0° (altit. m 7.5)

Curva osservata:	Curva prevista:



Notizie sul tempo di ieri 18

Abbastanza bello sulla Venezia Giulia.

Situazione generale alle ore 8 di oggi

Alta pressione sulle Isole Britanniche e sull'Europa centrale. Depressione sul basso Tirreno.

Deduzioni generali

Pressione in salita. Situazione isobarica migliorata. Condizioni favorevoli a Bora.

PREVISIONI

dalla sera del 19 *alla sera del* 20

per Trieste, l'Istria ed il Friuli orientale:

Venti forti e moderati da E.N.E. — Cielo vario. — Temp. fra 1° e 3°. — Mare agitato.

Previsioni per i prossimi ..... *giorni:*

Probabile miglioramento nella giornata di domani 20.

(Firma) R. Alpago

Il Direttore: F. VERCELLI.

R. COMITATO TALASSOGRAFICO ITALIANO

BOLLETTINO GIORNALIER

Febbraio 1924

Telegramma meteorologico (ore 8)

STAZIONI	Pressione a 0° e al mare mm 700 +	Temperatura centigradi	Vento, direzione e forza (0—12)	Cielo (0—4)	Precipit. nelle 24 ore in mm.	Mare
Trieste	[illegible]		ENE. 6	2	0	agitato
Pisino	57.1	1	~ 0	4	0	—
Pola	60.1	4	ENE 4	4	0	mosso
Gorizia	62.0	3	~ 0	4	0	—
Udine	[illegible]	3	ESE 3	4	0	—
Belluno	[illegible]	10	NE 6	2	0	—
Trento						
Venezia	[illegible]	[illegible]	NNE 2	3	0	mosso
Milano	[illegible]	[illegible]	—	4	0	—
Genova	59.2	1	NE 2	1	0	mosso
Firenze	59.2	4	NE 2	4	0	—
Livorno	60.2	3	E 1	1	0	agitato
Roma	[illegible]	4	N 2	3	2	—
Napoli						
Cagliari	62.6	14	NW. 3	2	0	l. mosso
Taranto						
Messina	63.8	13	SSW. 2	3	0	q. calmo
Palermo	64.3	12	SSW. 1	0	0	q. calmo

STAZIONI	Pressione a 0° e al mare mm 700 +	Temperatura centigradi	Vento, direzione e forza (0—12)	Cielo (0—4)	Precipit. nelle 24 ore in mm.	MARE
Parigi						
Londra	67.0	1	ENE. 3	4	1	—
Vienna	65.4	-6	NW. 1	nebb.	0	—
Madrid						
Budapest						
Stoccolma						
Copenhagen	67.0	-4	W. 1	nebb.	0	—
Lisbona						
Varsavia						
Atene						
Praga	68.0	-11	S. 1	nebb.	0	—
Sofia						
Belgrado						
Amburgo						
Zurigo	64.0	-6	NE. 2	4	0	—
Lione	63.0	-6	N. 1	0	0	—
Bordeaux	60.0	—	NNE. 0	0	—	—
Brest	66.0	4	NE 4	4	2	—
Valentia	70.0	5	~ 0	4	0	—
Mahon						
Algeri	55.0	0	~ 0	4	—	—
Tunisi	54.0	11	W. 1	0	0	—
Tangeri	52.0	8	SW. 1	piogg.	12	—
Malta	55.0	14	WSW. 1	0	0	—
Innsbruck	64.3	-6	~ 0	nebb.	0	—
Lerwik	61.0	7	W. 2	4	2	—
Reykjavik	53.0	11	ENE. 5	nevica	1	—

Osservazioni meteorologiche in Trieste

Data 192..	Ora	Barometro ridotto al livello del mare	Termometro centigradi	Pressione del vapore acqueo	Umidità relativa (in %)	Cielo (0=sereno 10 = coperto)	Direzione del vento	Velocità del vento (km/ora)
[illegible] 19	18h	754.6 mm	2.2	2.8	52	3	ENE	67
Domenica 20	8h	760.4	2.6	2.9	53	5	ENE	45
— " — 20	13h	762.1	4.6	2.7	43	5	ENE	50

Temperatura massima: 3.0 ; temperatura minima: 1.0 ;
massima velocità del vento: 68 km/ora dalle 10h alle 11h.
pioggia caduta: 0 millimetri.
temperatura del mare alle 8h ... °

Effemeridi per Trieste

DEL SOLE	DELLA LUNA
oggi tramonta ore: 17h36m	oggi leva ore: 17h35m
domani leva ore: 7h0m	domani tram. ore: 7h22m
domani tramonta ore: 17h36m	domani leva ore: 18h44m

Servizio Aerologico

TRIESTE Ore 8 del 20	VENTO velocità e direzione	Al suolo	A 500 metri	A 1000 metri	A 2000 metri	A 3000 metri	A ... metri
		ENE 45.0 km/ora	— km/ora	— km/ora	— km/ora	— km/ora	— km/ora

Notizie sismiche

Notizie magnetiche

Trieste: *Declinazione:* 6°30' W *inclinazione:* 61°2'
Pola: " 6°17' " " 60°20'
Zara: " 6°7' " " 59°51'
Venezia: " 1°0' " " 61°5'

Curve di marea per il Porto di Trieste (Scala 2 : 100)

riferite al livello del mare (circa cm. 105 sotto lo zero del Molo Sartorio)

Marea osservata nel giorno 20 Marea prevista pel giorno 21 Marea prevista pel giorno 22

La marea prevista è calcolata tenendo conto anche delle variazioni degli elementi meteorologici.

Il tratto di linea, che interseca la curva di marea, separa la marea osservata da quella prevista.

L. Smolars & Nipote - Trieste — 26972. 10.1923.

DEL R. ISTITUTO GEOFISICO

TRIESTE, 20 Febbraio 192

20 Febbraio 1924

Situazione meteorologica

(ore 8)

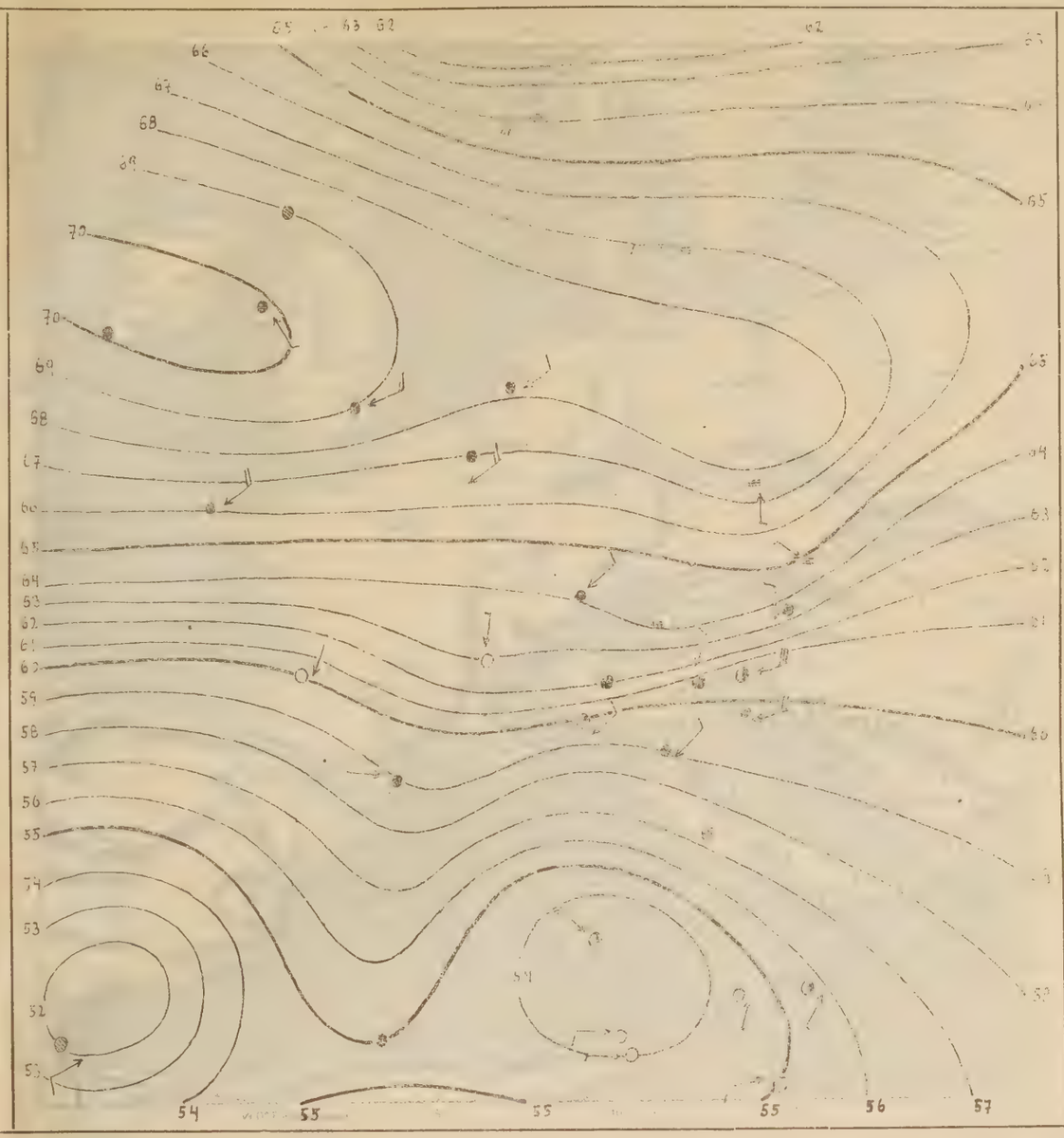

Spiegazioni

Le linee isobariche congiungono i luoghi ove la pressione atmosferica, ridotta alla temperatura di 0° ed al livello del mare, ha lo stesso valore.

Le freccie volano nella direzione del vento; il numero delle loro pennette, raddoppiato, indica la forza (scala Beaufort).

Le cifre presso le stazioni indicano la temperatura.

Mass. = area di maggior pressione atmosferica.

min. = area di minore pressione atmosferica.

Segni

- ○ cielo sereno.
- ◑ » mezzo coperto.
- ● » coperto.
- ≡ Nebbia;
- ◍ Pioggia;
- ✳ Neve;
- ▲ Grandine;
- ⟨ Lampi senza tuoni;
- ⟨ Temporale;
- → Vento debole;
- → » moderato;
- → » forte;
- → » fortissimo.

Curva della pressione barometrica per Trieste ridotta a 0° (altit. m 3.5)

Curva osservata:	Curva prevista:

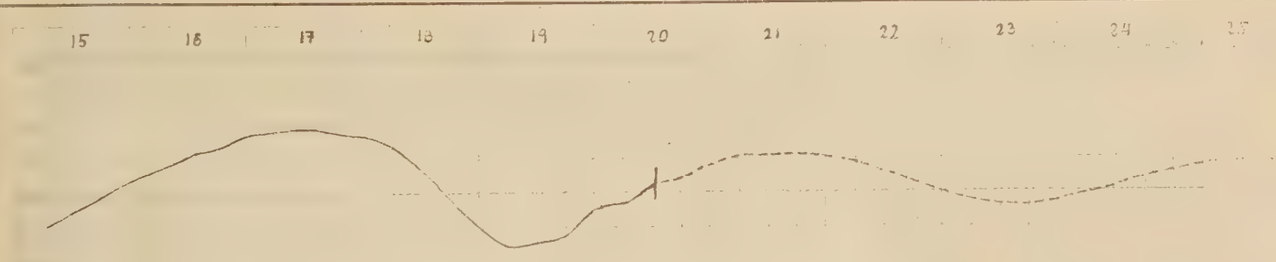

Notizie sul tempo di ieri 19

Cielo quasi generalmente coperto sulla Venezia Giulia. —

Situazione generale alle ore 8 di oggi

Alta pressione sulle Isole Britanniche — Depressione sul Mediterraneo occid. —

Deduzioni generali

Pressione in salita poi quasi stazionaria — Condizioni favorevoli a tempo abbastanza sereno. —

PREVISIONI

dalla sera del 20 *alla sera del* 21

per Trieste, l'Istria ed il Friuli orientale:

Venti forti e moderati da SNE — Cielo vario con preval. di sereno — Temp. fra 2° e 5° — Mare agitato. —

Previsioni per i prossimi ..... *giorni:*

(Firma) R. Alpago

Il Direttore: F. VERCELLI.

R. COMITATO TALASSOGRAFICO ITALIANO

BOLLETTINO GIORNALIER

21 Febbraio 1924

Telegramma meteorologico (ore 8)

STAZIONI	Pressione a 0° e al mare mm 700 +	Temperatura centigradi	Vento, direzione e forza (0—12)	Cielo (0—4)	Precipit. nelle 24 ore in mm.	Mare
Trieste	63·7	3	ENE. 6	1	0	agitato
Pisino	64·7	1	~ 0	0	0	—
Pola	[illegible]·6	4	ENE. 2	3	0	q. calmo
Gorizia	65·0	3	E. 1	1	0	—
Udine	64·3	4	ESE. 1	1	0	—
Belluno	63·5	5	NE. 1	1	0	—
Trento						
Venezia	64·1	4	NNE. 2	3	0	l. mosso
Milano	65·4	1	NE. 1	0	0	—
Genova	62·2	2	NNE. 5	0	0	l. mosso
Firenze	61·1	5	S. 1	2	0	—
Livorno						
Roma	59·8	6	N. 2	3	0	0
Napoli	58·4	6	NNE. 2	piogg.	3	l. mosso
Cagliari	57·5	11	—	2	0	—
Taranto						
Messina	57·3	4	SSW. 2	2	0	calmo
Palermo	53·1	12	SSW. 1	3	0	q. calmo

STAZIONI	Pressione a 0° e al mare mm 700 +	Temperatura centigradi	Vento, direzione e forza (0—12)	Cielo (0—4)	Precipit. nelle 24 ore in mm.	MARE
Parigi	66·0	−5	NNE. 2	nebb.	0	—
Londra	68·0	3	SSW. 2	nebb.	0	—
Vienna	68·1	−10	~ 0	caligin.	0	—
Madrid	55·0	10	~ 0	—	0	—
Budapest	67·0	−4	~ 0	nebb.	0	—
Stoccolma	52·0	−4	N. 2	4	0	—
Copenhagen	60·0	2	—	4	2	—
Lisbona						
Varsavia	65·0	−10	SW. 2	4	0	—
Atene						
Praga	68·0	−11	SSW. 2	0	—	—
Sofia	66·0	−1	E. 3	nevica	—	—
Belgrado						
Amburgo	65·0	−3	WSW. 3	4	—	—
Zurigo	66·0	−5	NE. 0	4	0	—
Lione	65·0	−6	~ 0	0	0	—
Bordeaux	61·0	−3	NNE. 0	nebb.	0	—
Brest	64·0	2	NE. 2	4	0	—
Valentia	70·0	8	NNE. 2	4	0	—
Mahon	56·0	10	NE. 2	piogg.	3	—
Algeri	56·0	11	~ 0	4	2	—
Tunisi	58·0	8	~ 0	0	0	—
Tangeri	57·0	5	S. 2	4	4	—
Malta	58·0	13	SSW. 1	4	0	—
Innsbruck	68·0	−13	~ 0	0	0	—
Lerwik	61·0	4	NNW. 3	piogg.	2	—
Reykjavik	68·0	0	ESE. 2	4	—	—

Osservazioni meteorologiche in Trieste

Data 192[illegible]	Ora	Barometro ridotto al livello del mare	Termometro centigradi	Pressione del vapore acqueo	Umidità relativa (in %)	Cielo (0=sereno 10 = coperto)	Direzione del vento	Velocità del vento (km/ora)
Mercoledì	18h	763 mm 3	4° 4	2·7	43	3	ENE	42
Giovedì	8h	763 · 7	2° 9	2·7	48	2	ENE	40
—	13h	763 . 1	7° 3	2·9	37	2	ENE	28

Mercoledì

Temperatura massima: 5° 1; temperatura minima: 2° 5;
massima velocità del vento: 55 km/ora dalle 2h alle 3h.
pioggia caduta: 0 millimetri.
temperatura del mare alle 8h °

Effemeridi per Trieste

DEL SOLE	DELLA LUNA
oggi tramonta ore: 17h38m	oggi leva, ore: 18h44m
domani leva ore: 6h58m	domani tram. ore: 7h55m
domani tramonta ore: 17h39m	domani leva ore: 19h55m

Servizio Aerologico

TRIESTE Ore 8 del 21 II 24	VENTO velocità e direzione	Al suolo	A 500 metri	A 1000 metri	A 2000 metri	A 3000 metri	A ... metri
		ENE. 55·0 km/ora	— km/ora	— km/ora	— km/ora	— km/ora	— km/ora

Notizie sismiche

Notizie magnetiche

Trieste: *Declinazione:* 6°30' W *inclinazione:* 61° 2'
Pola: „ 6°17' „ 60°20'
Zara: „ 6° 7' „ 59°51'
Venezia: „ 7° 0' „ 61° 5'

Curve di marea per il Porto di Trieste (Scala 2 : 100)

riferite al livello del mare (circa cm. 105 sotto lo zero del Molo Sartorio)

Marea osservata nel giorno 21 — Marea prevista pel giorno 22 — Marea prevista pel giorno 23

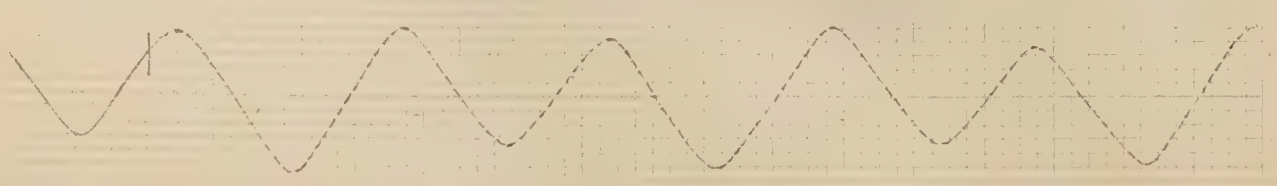

La marea prevista è calcolata tenendo conto anche delle variazioni degli elementi meteorologici.

Il tratto di linea, che interseca la curva di marea, separa la marea osservata da quella prevista.

L. Smolars & Nipote - Trieste — 26972. 10.1923.

21 Febbraio 1924

Situazione meteorologica

(ore 8)



Spiegazioni

Le linee isobariche congiungono i luoghi ove la pressione atmosferica, ridotta alla temperatura di 0° ed al livello del mare, ha lo stesso valore.

Le freccie volano nella direzione del vento; il numero delle loro pennette, raddoppiato, indica la forza (scala Beaufort).

Le cifre presso le stazioni indicano la temperatura.

Mass. = area di maggior pressione atmosferica.

min. = area di minore pressione atmosferica.

Segni

- ○ cielo sereno.
- ◑ » mezzo coperto.
- ● » coperto.
- ≡ Nebbia;
- Pioggia;
- ✳ Neve;
- ▲ Grandine;
- Lampi senza tuoni;
- Temporale;
- → Vento debole;
- → » moderato;
- → » forte;
- → » fortissimo.

Curva della pressione barometrica per Trieste ridotta a 0° (altit. m 7·5)

Curva osservata:	Curva prevista:

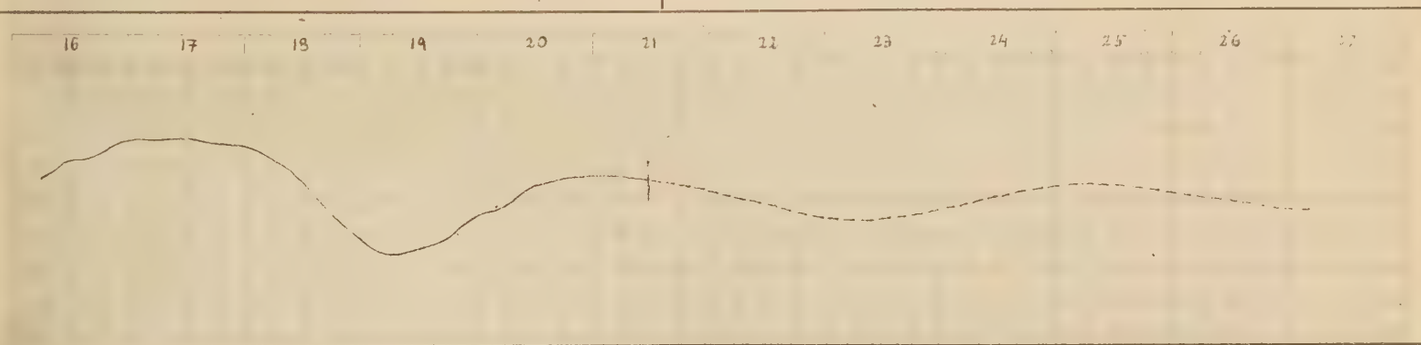

Notizie sul tempo di ieri 20

Abbastanza bello sulla Venezia Giulia.—

Situazione generale alle ore 8 di oggi

Alta pressione a W d'Europa e sull'Europa orientale - Depressione sul Mediterraneo occid.—

Deduzioni generali

Pressione in lenta discesa.—

Condizioni favorevoli a tempo abbastanza [illegible]

PREVISIONI

dalla sera del 21 *alla sera del* 22

per Trieste, l'Istria ed il Friuli orientale:

Venti deboli da ENE - Cielo in prevalenza sereno - Leggeri annuvolamenti - Temp. Fra 4° e 9° - Mare legg. mosso —

Previsioni per i prossimi ..... *giorni:*

(Firma) F. Alpago

Il Direttore: F. VERCELLI.

22 Febbraio 1924

Telegramma meteorologico

(ore 8)

STAZIONI	Pressione a 0° e al mare mm 700 +	Temperatura centigradi	Vento, direzione e forza (0—12)	Cielo (0—4)	Precipit. nelle 24 ore in mm.	Mare
Trieste	[illegible]	[illegible]	[illegible]	0	0	calmo
Pisino	33·4	0	E. 1	0	0	—
Pola	[illegible]	0	E. 0	0	0	calmo
Gorizia	58·8	−1	~ 0	0	0	—
Udine	58·7	2	~ 0	0	0	—
Belluno	58·6	−1	SW. 1	0	0	—
Trento						
Venezia	58·2	1	NNE. 1	0	0	calmo
Milano	58·6	1	NW. 1	0	0	—
Genova	57·7	2	ENE. 1	0	0	mosso
Firenze	56·9	3	NE. 0	1	0	—
Livorno	57·7	4	NE. 0	1	0	—
Roma	55·9	7	NE. 3	4	1	—
Napoli	55·7	7	NNE. 3	4	10	l. mosso
Cagliari	55·7	11	NW. 2	2	0	l. mosso
Taranto						
Messina	56·3	12	S. 0	0	1	calmo
Palermo	56·5	11	~ 0	0	0	—

STAZIONI	Pressione a 0° e al mare mm 700 +	Temperatura centigradi	Vento, direzione e forza (0—12)	Cielo (0—4)	Precipit. nelle 24 ore in mm.	MARE
Parigi						
Londra	69·0	3	NNE. 3	4	1	—
Vienna	60·6	−9	~ 0	nebb.	0	—
Madrid	50·0	3	NE. 2	4	0	—
Budapest	61·0	−2	SW. 1	4	0	—
Stoccolma						
Copenhagen	55·0	−2	NNW. 6	1	1	—
Lisbona						
Varsavia	53·0	−3	NW. 1	4	0	—
Atene	60·0	8	NNE. 0	4	0	—
Praga	58·0	−2	WNW. 4	4	1	—
Sofia						
Belgrado	60·0	−1	E. 1	4	0	—
Amburgo	58·0	0	NW. 1	nebb.	1	—
Zurigo						
Lione						
Bordeaux						
Brest						
Valentia	72·0	3	ENE. 1	0	0	—
Mahon	55·0	10	NE. 4	piogg.	4	—
Algeri	58·0	9	W. 1	4	4	—
Tunisi						
Tangeri	56·0	8	SW. 1	1	7	—
Malta						
Innsbruck	63·9	−13	~ 0	0	0	—
Lerwik	70·0	2	N. 4	4	0	—
Reykjavik						

Osservazioni meteorologiche in Trieste

Data 1924		Ora	Barometro ridotto al livello del mare	Termometro centigradi	Pressione del vapore acqueo	Umidità relativa (in %)	Cielo (0=sereno 10 = coperto)	Direzione del vento	Velocità del vento (km/ora)
ieri	21 - II	18h	761·5 mm	5°3	2·6	39	0	ENE	28
oggi	22 - "	8h	757·5	1°2	3·4	67	0	E	7
	"	13h	755·9	8°0	4·8	60	3	NW	9

oggi 21 - "

Temperatura massima: 7°5 ; temperatura minima: 2°7 ;
massima velocità del vento: 43 km/ora dalle 2h alle 3h.
pioggia caduta: 0 millimetri.
temperatura del mare alle 8h °

Effemeridi per Trieste

DEL SOLE	DELLA LUNA
oggi tramonta ore: 17h39m	oggi leva ore: 19h55m
domani leva ore: 6h56m	domani tram. ore: 8h27m
domani tramonta ore: 17h41m	domani leva ore: 21h7m

Servizio Aerologico

TRIESTE Ore 8 del 22 II	VENTO velocità e direzione	Al suolo	A 500 metri	A 1000 metri	A 2000 metri	A 3000 metri	A ... metri
		E. 7·0 km/ora	— km/ora	— km/ora	— km/ora	— km/ora	— km/ora

Notizie sismiche

Notizie magnetiche

Trieste: *Declinazione:* 6°30' W *inclinazione:* 61°2'
Pola: " 6°17' " " 60°20'
Zara: " 6°7' " " 59°51'
Venezia: " 7°0' " " 61°5'

Curve di marea per il Porto di Trieste (Scala 2 : 100)

riferite al livello del mare (circa cm. 105 sotto lo zero del Molo Sartorio)

Marea osservata nel giorno 22 Marea prevista pel giorno 23 Marea prevista pel giorno 24

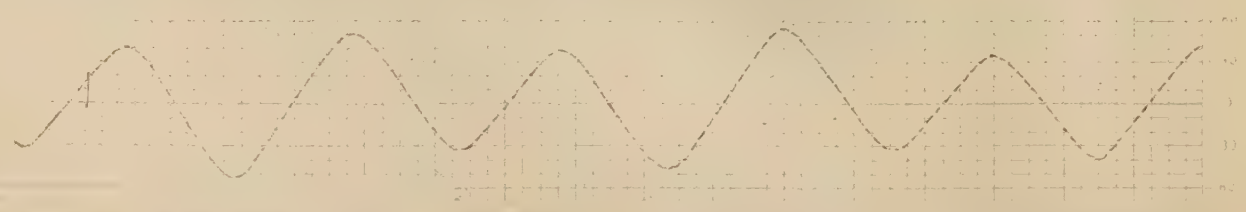

La marea prevista è calcolata tenendo conto anche delle variazioni degli elementi meteorologici.

Il tratto di linea, che interseca la curva di marea, separa la marea osservata da quella prevista.

L. Smolars & Nipote - Trieste — 26972, 10.1923.

22 Febbraio 1924

Situazione meteorologica

(ore 8)

Splegazioni

Le linee isobariche congiungono i luoghi ove la pressione atmosferica, ridotta alla temperatura di 0° ed al livello del mare, ha lo stesso valore.

Le freccie volano nella direzione del vento; il numero delle loro pennette, raddoppiato, indica la forza (scala Beaufort).

Le cifre presso le stazioni indicano la temperatura.

Mass. = area di maggior pressione atmosferica.

min. = area di minore pressione atmosferica.

Segni

- ○ cielo sereno.
- ◑ » mezzo coperto.
- ● » coperto.
- ≡ Nebbia;
- Pioggia;
- ✳ Neve;
- ▲ Grandine;
- Lampi senza tuoni;
- Temporale;
- → Vento debole;
- » moderato;
- » forte;
- » fortissimo.

Curva della pressione barometrica per Trieste ridotta a 0° (altit. m 7.5)

Curva osservata:	Curva prevista:

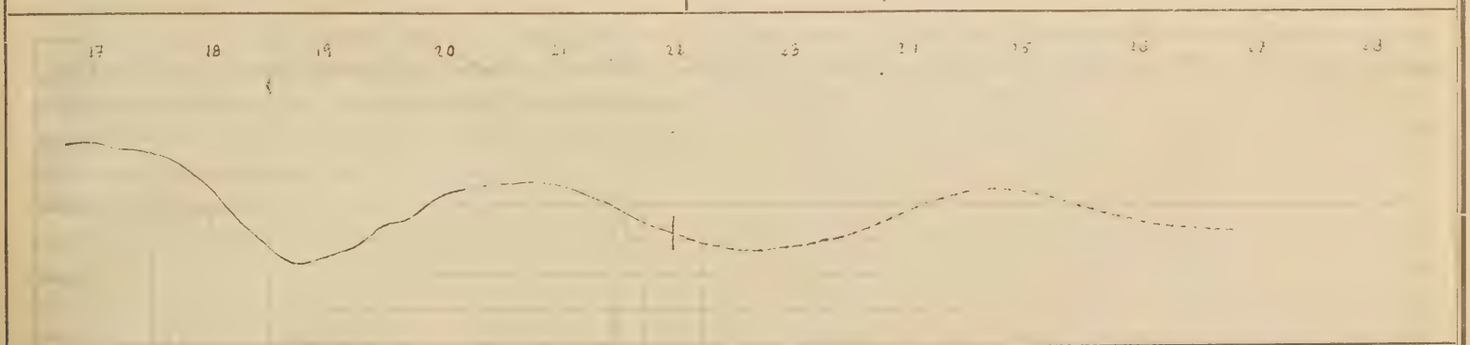

Notizie sul tempo di ieri 21

Generalmente bello sull'alta Italia.—

Situazione generale alle ore 8 di oggi

Alta pressione sulle Isole Britanniche e sulle Alpi — Depressione sul Mar Baltico e sulla Spagna

Deduzioni generali

Pressione in lenta discesa, poi in salita.—

Condizioni favorevoli a tempo abbastanza buono.—

PREVISIONI

dalla sera del 22 *alla sera del* 23

per Trieste, l'Istria ed il Friuli orientale:

Venti deboli vari — Cielo vario — Temp. fra 4° e 9° — Mare quasi calmo.—

Previsioni per i prossimi ..... *giorni:*

(Firma) R. Alpago

Il Direttore: F. VERCELLI.

R. COMITATO TALASSOGRAFICO ITALIANO

BOLLETTINO GIORNALIER

192

Telegramma meteorologico (ore 8)

STAZIONI	Pressione a 0° e al mare mm 700 +	Temperatura centigradi	Vento, direzione e forza (0—12)	Cielo (0—4)	Precipit. nelle 24 ore in mm.	Mare
Trieste	54.0	3	ENE 7	3	0	agitato
Pisino	56.7	4	— 0	4	0	—
Pola	[illegible]	[illegible]	[illegible]	[illegible]	0	agitato
Gorizia	[illegible]	[illegible]	[illegible]	[illegible]	0	—
Udine	[illegible]	3	ESE 5	4	0	—
Belluno	57.[illegible]	2	WNW 1	4	0	—
Trento						
Venezia	55.[illegible]	4	NE 5	4	0	—
Milano	56.9	2	SE 2	nevica	0	
Genova	57.8	1	ENE 4	nevica	6	agitato
Firenze						
Livorno	[illegible]	5	[illegible]	1	0	agitato
Roma	50.8	9	NE 1	3	0	
Napoli	[illegible]	8	NNE 1	1	0	[illegible]
Cagliari	[illegible]	11	[illegible]	[illegible]	—	[illegible]
Taranto	[illegible]	—	—	—	—	—
Messina	[illegible]	[illegible]	[illegible]	[illegible]	0	calmo
Palermo						

STAZIONI	Pressione a 0° e al mare mm 700 +	Temperatura centigradi	Vento, direzione e forza (0—12)	Cielo (0—4)	Precipit. nelle 24 ore in mm.	MARE
Parigi	69.0	[illegible]	[illegible] 5	[illegible]	[illegible]	—
Londra	[illegible]	1	[illegible] 2	[illegible]	0	—
Vienna	84.[illegible]	[illegible]	[illegible]	[illegible]	0	—
Madrid						
Budapest						
Stoccolma	[illegible]	[illegible]	NNW [illegible]	—	1	—
Copenhagen	53.[illegible]	[illegible]	NNW [illegible]	4	1	—
Lisbona						
Varsavia						
Atene						
Praga	55.0	-4	NW [illegible]	nevica	1	—
Sofia						
Belgrado						
Amburgo						
Zurigo	61.[illegible]	[illegible]	N 0	nevica	2	—
Lione	61.0	[illegible]	[illegible]	nevica	[illegible]	—
Bordeaux	60.0	[illegible]	[illegible] 0	0	0	—
Brest	64.[illegible]	4	[illegible] 2	1	0	—
Valentia	45.0	0	ENE [illegible]	0	0	—
Mahon						
Algeri						
Tunisi						
Tangeri	65.0	9	SW 2	[illegible]	7	—
Malta						
Innsbruck	61.0	-4	[illegible] 0	nevica	0	—
Lerwik	57.0	3	NW [illegible]	4	2	—
Reykjavik	63.0	3	—	0	4	—

Osservazioni meteorologiche in Trieste

Data 1924		Ora	Barometro ridotto al livello del mare	Termometro centigradi	Pressione del vapore acqueo	Umidità relativa (in %)	Cielo (0=sereno 10 = coperto)	Direzione del vento	Velocità del vento (km/ora)
Venerdì	22	18h	755.0 mm	5.6	3.2	46	10	ENE	12
		8h	756.0	3.2	2.6	76	7	ENE	60
	23	13h	756.8	4.8	2.5	38	3	ENE	60
Venerdì	22		Temperatura massima: 8.4; temperatura minima: 1.2; massima velocità del vento: 47 km/ora dalle 21h alle 22h. pioggia caduta: 0 millimetri. temperatura del mare alle 8h °						

Effemeridi per Trieste

DEL SOLE	DELLA LUNA
oggi tramonta ore: 17h41m	oggi leva ore: 21h7m
domani leva ore: 6h54m	domani tramonta ore: 8h59m
domani tramonta ore: 17h43m	domani leva ore: 22h19m

Servizio Aerologico

TRIESTE Ore 8 del 23/II	VENTO velocità e direzione	Al suolo	A 500 metri	A 1000 metri	A 2000 metri	A 3000 metri	A ..... metri
		ENE 60.0 km/ora	— km/ora	— km/ora	— km/ora	— km/ora	— km/ora

Notizie sismiche

Notizie magnetiche

Trieste: Declinazione: 6°30'W *inclinazione:* 61°2'

Pola: „ [illegible] „ 60°30'

Zara: „ 6°7' „ 59°51'

Venezia: „ 7° „ 8°5'

Curve di marea per il Porto di Trieste (Scala 2 : 100)

riferite al livello del mare (circa cm. 105 sotto lo zero del Molo Sartorio)

Marea osservata nel giorno 9 Marea prevista pel giorno 24 Marea prevista pel giorno 15



La marea prevista è calcolata tenendo conto anche delle variazioni degli elementi meteorologici.

Il tratto di linea, che interseca la curva di marea, separa la marea osservata da quella prevista.

L. Smolars & Nipote - Trieste — 26972. 10.1923.

DEL R. ISTITUTO GEOFISICO

TRIESTE, 23 Febbraio 192.

23 Febbraio 192.

Situazione meteorologica

(ore 8)

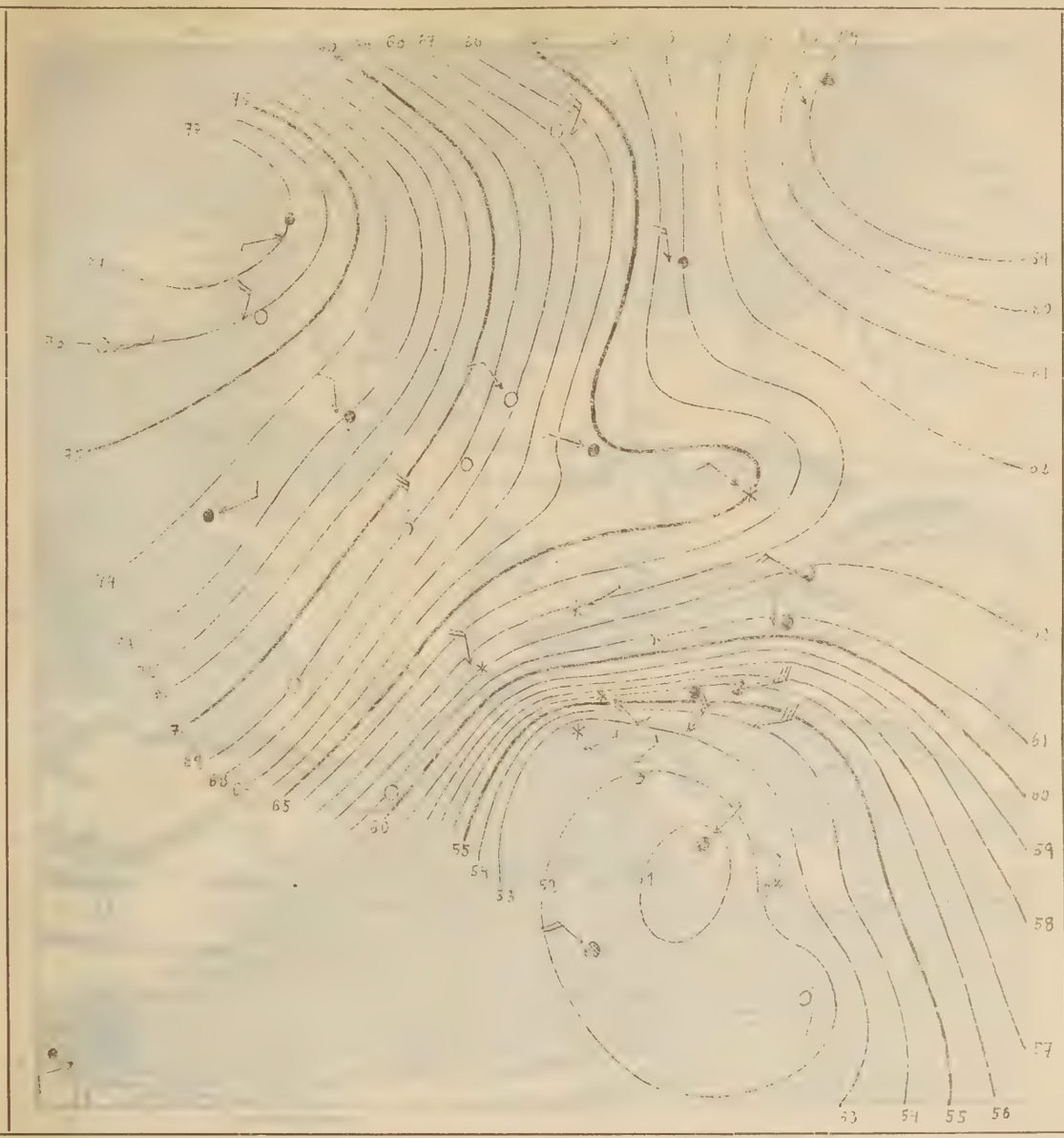

Spiegazioni

Le linee isobariche congiungono i luoghi ove la pressione atmosferica, ridotta alla temperatura di 0° ed al livello del mare, ha lo stesso valore.

Le freccie volano nella direzione del vento; il numero delle loro pennette, raddoppiato, indica la forza (scala Beaufort).

Le cifre presso le stazioni indicano la temperatura.

Mass. = area di maggior pressione atmosferica.

min. = area di minore pressione atmosferica.

Segni

- ○ cielo sereno.
- ◑ » mezzo coperto.
- ● » coperto.
- ≡ Nebbia;
- ◉ Pioggia;
- ✳ Neve;
- ▲ Grandine;
- ⟨ Lampi senza tuoni;
- ⟨ Temporale;
- → Vento debole;
- → » moderato;
- → » forte;
- → » fortissimo.

Curva della pressione barometrica per Trieste ridotta a 0° *(altit. m. 3,5)*

Curva osservata:	Curva prevista:



Notizie sul tempo di ieri 22

Abbastanza bello sulla Venezia Giulia. —

Situazione generale alle ore 8 di oggi

Alta pressione sulle Isole britanniche — Depressione sul Mar Baltico e sul Tirreno. —

Deduzioni generali

Pressione in lenta salita — Condizioni favorevoli al tempo abbastanza buono e a bora. —

PREVISIONI

dalla sera del 23 *alla sera del* 24

per Trieste, l'Istria ed il Friuli orientale:

Venti forti e moderati da ENE — Cielo in prevalenza sereno — Temp. fra 3° e 5° — Mare agitato. —

Previsioni per i prossimi ..... *giorni:*

(Firma) R. Alfrago

Il Direttore: F. VERCELLI.

Telegramma meteorologico (ore 8)

Gennaio 192 +

STAZIONI	Pressione a 0° e al mare mm 700 +	Temperatura centigradi	Vento, direzione e forza (0—12)	Cielo (0—4)	Precipit. nelle 24 ore in mm.	Mare
Trieste	61.1	-2	W. 2	0	0	l. mosso
Pisino	[illegible]	-2	[illegible] 1	0	0	—
Pola	59.7	-1	NE. 3	0	0	mosso
Gorizia	62.4	-3	~ 0	0	0	—
Udine	62.4	-3	SE. 2	0	0	—
Belluno	62.7	-5	NW. 1	0	0	—
Trento						
Venezia	61.5	-2	NNE. 2	0	0	agitato
Milano	61.2	0	SE. 2	4	0	—
Genova	60.6	1	NE. 2	1	0	l. mosso
Firenze						
Livorno	60.3	1	NE. 3	1	0	agitato
Roma	58.8	3	N. 4	0	0	—
Napoli	57.1	3	ENE. 1	1	18	calmo
Cagliari	61.9	7	WNW. 3	3	—	l. mosso
Taranto	55.9	—	—	—	—	—
Messina						
Palermo						

STAZIONI	Pressione a 0° e al mare mm 700 +	Temperatura centigradi	Vento, direzione e forza (0—12)	Cielo (0—4)	Precipit. nelle 24 ore in mm.	MARE
Parigi	57.0	5	NW. 3	4	7	—
Londra	60.0	2	NNW. 3	4	1	—
Vienna	64.0	-10	~ 0	1	0	—
Madrid						
Budapest						
Stoccolma	66.0	-11	NNE. 1	4	1	—
Copenhagen	63.0	-4	ESE. 4	4	1	—
Lisbona						
Varsavia						
Atene						
Praga						
Sofia						
Belgrado						
Amburgo						
Zurigo	60.0	-3	SE. 0	4	4	—
Lione	61.0	0	SSE. 8	4	—	—
Bordeaux	62.0	5	W. 0	4	7	—
Brest	64.0	4	NNE. 2	4	4	—
Valentia	70.0	8	NNE. 3	4	0	—
Mahon						
Algeri	65.0	5	~ 0	0	1	—
Tunisi	63.0	6	W. 2	4	2	—
Tangeri	61.0	10	E. 3	4	0	—
Malta						
Innsbruck	62.6	-9	~ 0	2	0	—
Lerwik	68.0	3	NE. 1	4	2	—
Reykjavik	70.0	4	W. 6	piogg	4	—

Osservazioni meteorologiche in Trieste

Data 192		Ora	Barometro ridotto al livello del mare	Termometro centigradi	Pressione del vapore acqueo	Umidità relativa (in %)	Cielo (0=sereno 10 = coperto)	Direzione del vento	Velocità del vento (km/ora)
Domenica	24 - II	18h	760.7 mm	0°6	2.4	50	1	ENE	34
Lunedì	25 - "	8h	761.1	-2°2	1.5	38	0	W	11
— " —	25 - "	13h	759.7	3°4	1.3	22	2	ENE	35

Domenica 24 - " Temperatura massima: 1°2 ; temperatura minima: -1°0 ;
massima velocità del vento: 80 km/ora dalle 12h alle 13h.
pioggia caduta: 0 millimetri.
temperatura del mare alle 8h °

Effemeridi per Trieste

DEL SOLE	DELLA LUNA
oggi tramonta ore: 17h44m	oggi leva ore: 23h30m
domani leva ore: 6h50m	domani tramon. ore: 10h9m
domani tramonta ore: 17h46m	domani ore: —

Servizio Aerologico

TRIESTE Ore 8 del 25/II	VENTO velocità e direzione	Al suolo	A 500 metri	A 1000 metri	A 2000 metri	A 3000 metri	A ... metri
		W. 11.0 km/ora	— km/ora	— km/ora	— km/ora	— km/ora	— km/ora

Notizie sismiche

Notizie magnetiche

Trieste: *Declinazione:* 6°30' *Inclinazione:* 61°2'
Pola: " 6°17' " " 60°20'
Zara: " 6°7' " " 59°51'
Venezia: " 7°0' " " 61°5'

Curve di marea per il Porto di Trieste (Scala 2 : 100)

riferite al livello del mare (circa cm. 105 sotto lo zero del Molo Sartorio)

Marea osservata nel giorno 25 **Marea prevista pel giorno** 26 **Marea prevista pel giorno** 27

La marea prevista è calcolata tenendo conto anche delle variazioni degli elementi meteorologici.

Il tratto di linea, che interseca la curva di marea, separa la marea osservata da quella prevista.

L. Smolars & Nipote - Trieste — 26972. 10.1923.

25 Febbraio 1924

Situazione meteorologica

(ore 8)

Spiegazioni

Le linee isobariche congiungono i luoghi ove la pressione atmosferica, ridotta alla temperatura di 0° ed al livello del mare, ha lo stesso valore.

Le freccie volano nella direzione del vento; il numero delle loro pennette, raddoppiato, indica la forza (scala Beaufort).

Le cifre presso le stazioni indicano la temperatura.

Mass. = area di maggior pressione atmosferica.

min. = area di minore pressione atmosferica.

Segni

- ○ cielo sereno.
- ◑ » mezzo coperto.
- ● » coperto.
- ≡ Nebbia;
- ● Pioggia;
- ✳ Neve;
- ▲ Grandine;
- ⟨ Lampi senza tuoni;
- ⟨ Temporale;
- → Vento debole;
- → » moderato;
- → » forte;
- → » fortissimo.

Curva della pressione barometrica per Trieste ridotta a 0° (altit. m 7.5)

Curva osservata:	Curva prevista:

20 21 22 23 24 25 26 27 28 29

Notizie sul tempo di ieri 24

Generalmente bello sulla Venezia Giulia.—

Situazione generale alle ore 8 di oggi

Alta pressione a NW d'Europa e sul Mediterraneo occid. Ciclone sull'Europa Centrale con depressione secondaria sul Mar Jonio.—

Deduzioni generali

Pressione in discesa.—

Condizioni favorevoli a perturbamenti.—

PREVISIONI

dalla sera del 25 *alla sera del* 26

per Trieste, l'Istria ed il Friuli orientale:

Venti deboli vari — Cielo vario — Annuvolamenti

Temp. fra 0° e 4° — Mare legg. mosso.

Previsioni per i prossimi ..... *giorni:*

(Firma) R. Alpago

Il Direttore: F. VERCELLI.

R. COMITATO TALASSOGRAFICO ITALIANO

BOLLETTINO GIORNALIER

Telegramma meteorologico (ore 8)

192

STAZIONI	Pressione a 0° e al mare mm 700 +	Temperatura centigradi	Vento, direzione e forza (0—12)	Cielo (0—4)	Precipit. nelle 24 ore in mm.	Mare
Trieste	[illegible]	[illegible]	E [illegible]	3	0	[illegible]
Pisino	[illegible]	[illegible]	[illegible]	[illegible]	0	—
Pola	[illegible]	[illegible]	SSE. 2	[illegible]	[illegible]	[illegible]
Gorizia	[illegible]	[illegible]	[illegible]	4	0	
Udine	[illegible]	[illegible]	NE. 2	4	0	—
Belluno	59.6	−2	NW. 1	4	0	—
Trento	[illegible]	0	S. 0	nevica	0	—
Venezia	58.9	−1	N. 2	4	0	q. calmo
Milano	59.3	1	E. 1	4	0	—
Genova						
Firenze	57.3	1	NE. 0	4	0	—
Livorno	56.9	1	NE. 1	3	6	agitato
Roma	58.4	5	SE. 1	4	6	—
Napoli	59.5	6	S. 1	4	0	calmo
Cagliari	58.3	4	NW. 3	0	0	mosso
Taranto						
Messina						
Palermo	60.3	10	SSW. 2	nebbia	0	—

STAZIONI	Pressione a 0° e al mare mm 700 +	Temperatura centigradi	Vento, direzione e forza (0—12)	Cielo (0—4)	Precipit. nelle 24 ore in mm.	MARE
Parigi	62.0	−2	N. 7	4	7	—
Londra	67.0	−1	NNE. 3	0	1	—
Vienna	60.7	[illegible]	SE. 4	1	—	—
Madrid	63.0	−2	[illegible]	0	0	—
Budapest						
Stoccolma	70.0	−15	N. 1	0	0	—
Copenhagen	67.0	−8	ENE. 4	4	0	—
Lisbona						
Varsavia	65.0	−11	ESE. 3	nebb.	0	—
Atene						
Praga	63.0	1	WNW. 6	piogg.	1	—
Sofia						
Belgrado						
Amburgo						
Zurigo	59.0	−1	SW. 2	4	1	—
Lione	54.0	5	[illegible]	4	2	—
Bordeaux	61.0	1	[illegible]	4	2	—
Brest	62.0	3	NE. 2	4	2	—
Valentia	45.0	[illegible]	E. [illegible]	4	0	—
Mahon	50.0	3	W. 1	0	0	—
Algeri	58.0	4	SSW. 1	0	0	—
Tunisi						
Tangeri	57.0	10	[illegible]	4	0	—
Malta						
Innsbruck	57.6	−1	[illegible]	nebb.	0	—
Lerwik	69.0	3	[illegible]	4	0	—
Reykjavik	61.0	6	SW. 6	4	4	—

Osservazioni meteorologiche in Trieste

Data 192	Ora	Barometro ridotto al livello del mare	Termometro centigradi	Pressione del vapore acqueo	Umidità relativa (in %)	Cielo (0=sereno 10=coperto)	Direzione del vento	Velocità del vento (km/ora)
25 - II	18h	758.9 mm	2.0	2.4	46	2	ENE	23
Martedì 26 - "	8h	759.1	0.7	2.1	43	8	E	8
26 - "	13h	758.9	0.4	4.0	85	10*	E	13

Temperatura massima: 4.3 ; temperatura minima: −2.2 ;
massima velocità del vento: 42 km/ora dalle 0h alle 1h.
pioggia caduta: 0 millimetri.
temperatura del mare alle 8h °

Effemeridi per Trieste

DEL SOLE	DELLA LUNA
oggi tramonta ore: 17h 46m	oggi ore: —
domani leva ore: 6h 49m	domani leva ore: 0h 42m
domani tramonta ore: 17h 47m	domani tramonta ore: 10h 51m

Servizio Aerologico

TRIESTE Ore 8 del 26/II	VENTO velocità e direzione	Al suolo	A 500 metri	A 1000 metri	A 2000 metri	A 3000 metri	A ... metri
		E. 8.0 km/ora	— km/ora	— km/ora	— km/ora	— km/ora	— km/ora

Notizie sismiche

Notizie magnetiche

Trieste: *Declinazione:* 6°30'W *inclinazione:* 61°2'
Pola: „ 6°17' „ 60°20'
Zara: „ 5°7' „ 59°51'
Venezia: „ 7°0' „ 61°5'

Curve di marea per il Porto di Trieste (Scala 2 : 100)

riferite al livello del mare (circa cm. 105 sotto lo zero del Molo Sartorio)

Marea osservata nel giorno 25 **Marea prevista pel giorno** 27 **Marea prevista pel giorno** 28



La marea prevista è calcolata tenendo conto anche delle variazioni degli elementi meteorologici.

Il tratto di linea, che interseca la curva di marea, separa la marea osservata da quella prevista.

L. Smolars & Nipote - Trieste — 26972. 10.1923.

DEL R. ISTITUTO GEOFISICO

TRIESTE, 26 Febbraio 1924

26 Febbraio 1924

Situazione meteorologica

(ore 8)

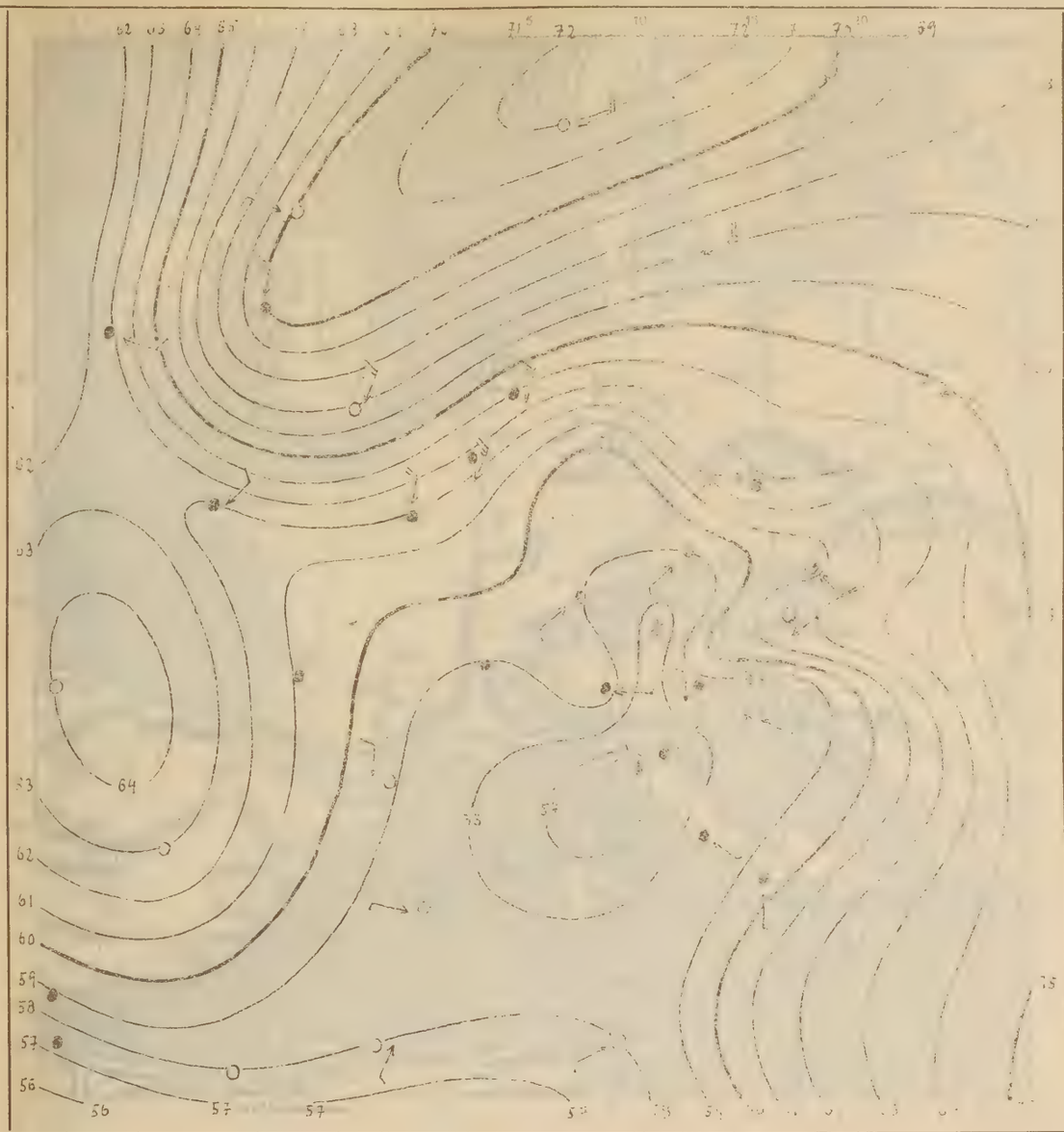

Spiegazioni

Le linee isobariche congiungono i luoghi ove la pressione atmosferica, ridotta alla temperatura di 0° ed al livello del mare, ha lo stesso valore.

Le freccie volano nella direzione del vento; il numero delle loro pennette, raddoppiato, indica la forza (scala Beaufort).

Le cifre presso le stazioni indicano la temperatura.

Mass. = area di maggior pressione atmosferica.

min. = area di minore pressione atmosferica.

Segni

○ cielo sereno.
◑ » mezzo coperto.
● » coperto.
≡ Nebbia;
◍ Pioggia;
✳ Neve;
▲ Grandine;
< Lampi senza tuoni;
⟨ Temporale;
→ Vento debole;
→ » moderato;
→ » forte;
→ » fortissimo.

Curva della pressione barometrica per Trieste ridotta a 0° (altit. m 7.5)

Curva osservata:	Curva prevista:

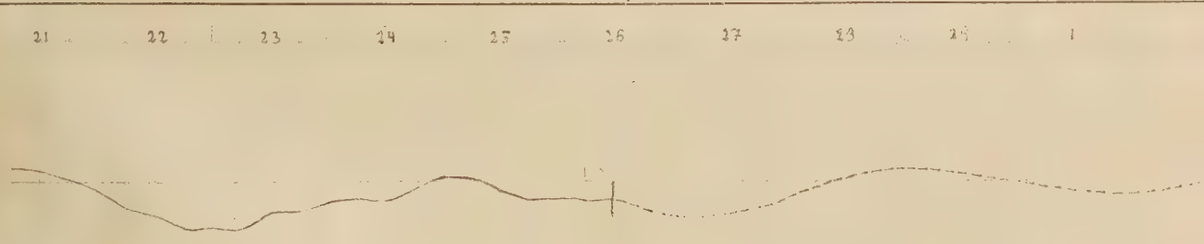

Notizie sul tempo di ieri 25

Generalmente bello sulla Venezia Giulia. –

Situazione generale alle ore 8 di oggi

Alta pressione sulla Scandinavia - Ciclone sull'alto Tirreno. –

Deduzioni generali

Pressione in discesa, poi in salita. – Situazione isobarica peggiorata. – Probabilità di miglioramento per domani 27. –

PREVISIONI

dalla sera del 26 *alla sera del* 27

per Trieste, l'Istria ed il Friuli orientale:

Venti deboli orientali, poi da ENE – Cielo coperto poi vario – Neve – Temp. fra 0° e 2° – Mare quasi calmo. –

Previsioni per i prossimi ..... *giorni:*

(Firma) R. Alpuzzo

Il Direttore: F. VERCELLI.

R. COMITATO TALASSOGRAFICO ITALIANO

BOLLETTINO GIORNALIER

27 Febbraio 1924

Telegramma meteorologico (ore 8)

STAZIONI	Pressione a 0° e al mare mm 700 +	Temperatura centigradi	Vento, direzione e forza (0—12)	Cielo (0—4)	Precipit. nelle 24 ore in mm.	Mare
Trieste	56.7	2	ENE. 6	3	3	agitato
Pisino	57.7	1	~ 0	4	3	—
Pola	56.2	3	ENE. 2	4	9	q. calmo
Gorizia	58.4	1	~ 0	4	0	—
Udine	58.5	2	E. 2	4	gocce	—
Belluno	59.0	-4	NW. 1	4	0	—
Trento	58.1	-1	N. 0	4	0	—
Venezia	57.3	2	NE. 2	nevica	gocce	mosso
Milano	59.0	0	W. 1	3	0	—
Genova	58.5	-1	NE. 9	3	0	agitato
Firenze	55.9	2	NE. 2	4	10	—
Livorno	56.2	1	NE. 1	4	15	agitato
Roma						
Napoli						
Cagliari						
Taranto						
Messina	57.7	13	S. 3	4	0	mosso
Palermo						

STAZIONI	Pressione a 0° e al mare mm 700 +	Temperatura centigradi	Vento, direzione e forza (0—12)	Cielo (0—4)	Precipit. nelle 24 ore in mm.	MARE
Parigi	70.0	-3	NW. 5	4	1	—
Londra	70.0	-2	NNE. 3	4	0	—
Vienna	64.3	-3	E. 1	nevic.	2	—
Madrid						
Budapest						
Stoccolma	67.0	-15	WSW. 2	0	0	—
Copenhagen	68.0	-7	~ 0	0	0	—
Lisbona						
Varsavia						
Atene						
Praga	65.0	-5	NW. 1	nevica	1	—
Sofia						
Belgrado						
Amburgo	67.0	-6	WSW. 1	nevica	0	—
Zurigo	62.0	-3	E. 9	4	0	—
Lione	63.0	-4	NNW. 2	4	1	—
Bordeaux	64.0	-2	N. 2	4	1	—
Brest	70.0	1	NE. 3	pioggia	12	—
Valentia	72.0	7	WSW. 2	4	1	—
Mahon						
Algeri	58.0	—	SW. 5	0	1	—
Tunisi						
Tangeri	70.0	7	W. 1	0	—	—
Malta						
Innsbruck	62.4	-5	~ 0	4	4	—
Lerwik						
Reykjavik	73.0	0	NW. 4	0	0	—

Osservazioni meteorologiche in Trieste

Data 192	Ora	Barometro ridotto al livello del mare	Termometro centigradi	Pressione del vapore acqueo	Umidità relativa (in %)	Cielo (0=sereno 10=coperto)	Direzione del vento	Velocità del vento (km/ora)
26 - II	18h	758.1 mm	2°5	4.2	75	10	E	11
27 - "	8h	756.9	2°0	3.1	59	8	ENE	48
27 - "	13h	756.6	4°4	2.9	47	10	ENE	45

26 - II: Temperatura massima: 2°5 ; temperatura minima: -0°4 ;
massima velocità del vento: 34 km/ora dalle 23h alle 24h.
pioggia caduta: 3.0 millimetri.
temperatura del mare alle 8h °

Effemeridi per Trieste

DEL SOLE	DELLA LUNA
oggi tramonta ore: 17h47m	oggi ore: —
domani leva ore: 6h48m	domani leva ore: 1h49m
domani tramonta ore: 17h49m	domani tram. ore: 11h38m

Servizio Aerologico

TRIESTE Ore 8 del 27 II	VENTO velocità e direzione	Al suolo	A 500 metri	A 1000 metri	A 2000 metri	A 3000 metri	A ..... metri
		ENE. 48.0 km/ora	— km/ora	— km/ora	— km/ora	— km/ora	— km/ora

Notizie sismiche

Notizie magnetiche

Trieste: *Declinazione:* 6°30' *Winclinazione:* 61°2'
Pola: " 6°17' " " 60°20'
Zara: " 6°7' " " 59°51'
Venezia: " 7°0' " " 61°5'

Curve di marea per il Porto di Trieste (Scala 2 : 100)

riferite al livello del mare (circa cm. 105 sotto lo zero del Molo Sartorio)

Marea osservata nel giorno 27 Marea prevista pel giorno 28 Marea prevista pel giorno 29



La marea prevista è calcolata tenendo conto anche delle variazioni degli elementi meteorologici.

Il tratto di linea, che interseca la curva di marea, separa la marea osservata da quella prevista.

L. Smolars & Nipote - Trieste — 26972. 10.1923.

DEL R. ISTITUTO GEOFISICO

TRIESTE, 27 Febbraio 1924

27 Febbraio 1924

Situazione meteorologica

(ore 8)

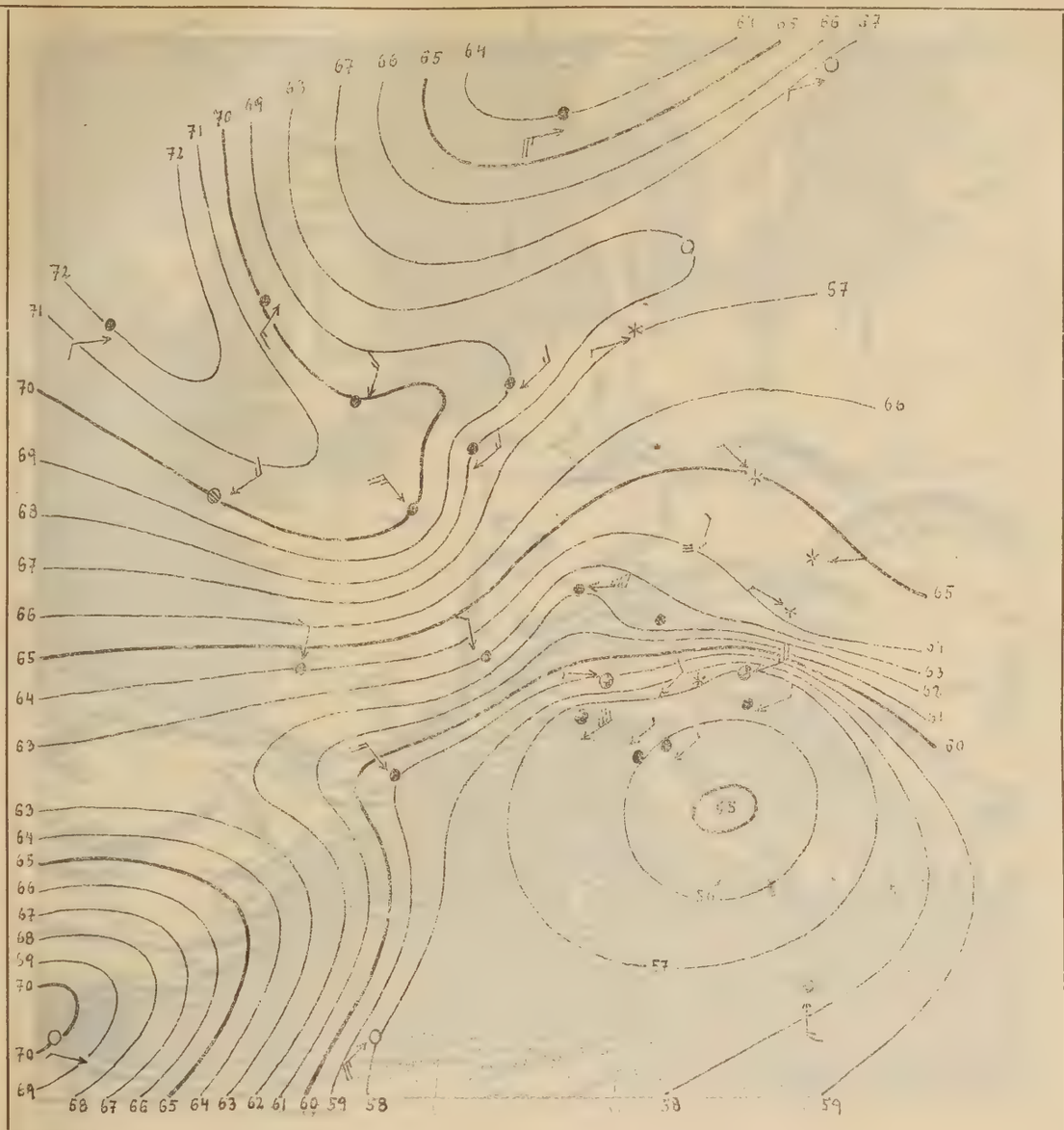

Spiegazioni

Le linee isobariche congiungono i luoghi ove la pressione atmosferica, ridotta alla temperatura di 0° ed al livello del mare, ha lo stesso valore.

Le freccie volano nella direzione del vento; il numero delle loro pennette, raddoppiato, indica la forza (scala Beaufort).

Le cifre presso le stazioni indicano la temperatura.

Mass. = area di maggior pressione atmosferica.

min. = area di minore pressione atmosferica.

Segni

- ○ cielo sereno.
- ◑ » mezzo coperto.
- ● » coperto.
- ≡ Nebbia;
- ◍ Pioggia;
- ✳ Neve;
- ▲ Grandine;
- ⟨ Lampi senza tuoni;
- ⟨ Temporale;
- → Vento debole;
- → » moderato;
- → » forte;
- → » fortissimo.

Curva della pressione barometrica per Trieste ridotta a 0° *(altit. m 7.5)*

Curva osservata:	Curva prevista:

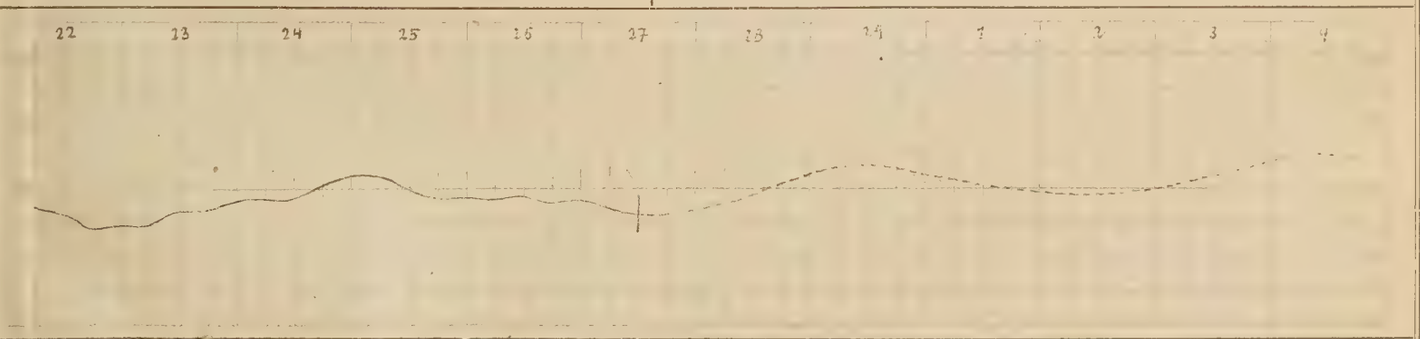

Notizie sul tempo di ieri 27

Generalmente coperto - Nebbiate sulla Venezia Giulia. —

Situazione generale alle ore 8 di oggi

Alta pressione a NW d'Europa - Ciclone a N con depressione secondaria sulla Media Italia —

Deduzioni generali

Pressione in salita - Condizioni favorevoli a perturbamenti ed a bora. —

PREVISIONI

dalla sera del 27 *alla sera del* 28

per Trieste, l'Istria ed il Friuli orientale:

Venti forti e moderati da ENE - Cielo vario - Temp. fra 1° e 5° - Mare agitato. —

Previsioni per i prossimi ..... *giorni:*

(Firma) R. Alpago

Il Direttore: F. VERCELLI.

R. COMITATO TALASSOGRAFICO ITALIANO

BOLLETTINO GIORNALIER

28 Febbraio 1924

Telegramma meteorologico (ore 8)

STAZIONI	Pressione a 0° e al mare mm 700 +	Temperatura centigradi	Vento, direzione e forza (0—12)	Cielo (0—4)	Precipit. nelle 24 ore in mm.	Mare
Trieste	57.3	2	ENE. 5	1	gocce	mosso
Pisino	58.9	1	~ 0	4	1	—
Pola	54.7	4	NE. 1	4	3	q. calmo
Gorizia	56.7	0	~ 0	0	0	—
Udine	56.8	2	SE. 5	0	0	—
Belluno	56.9	0	SE. 1	4	0	—
Trento	55.7	1	N. 0	2	0	—
Venezia	56.1	2	NE. 1	4	3	mosso
Milano	56.7	1	N. 1	0	0	—
Genova	55.0	1	NNE. 2	0	0	l. mosso
Firenze	54.2	3	NE. 0	0	0	—
Livorno	54.7	3	NE. 1	1	0	agitato
Roma	52.6	[illegible]	NE. 2	1	5	—
Napoli	51.4	5	NNE. 1	1	11	calmo
Cagliari	53.3	8	NW. 2	1	—	l. mosso
Taranto	54.2	4	—	4	—	—
Messina	51.3	12	W. 1	4	0	l. mosso
Palermo	52.3	10	W. 1	4	13	l. mosso

STAZIONI	Pressione a 0° e al mare mm 700 +	Temperatura centigradi	Vento, direzione e forza (0—12)	Cielo (0—4)	Precipit. nelle 24 ore in mm.	MARE
Parigi	59.0	−2	SW. 3	nevica	2	—
Londra	63.0	0	N. 5	4	2	—
Vienna	60.2	−4	NW. 1	nevic	5	—
Madrid	66.0	−1	NW. 1	0	0	—
Budapest	57.0	1	NW. 1	4	7	—
Stoccolma	55.0	−6	SW. 3	nevica	—	—
Copenhagen	57.0	−5	SSW. 4	nevica	1	—
Lisbona						
Varsavia	59.0	−5	NNE. 2	nevica	2	—
Atene	59.0	13	SE. 3	4	0	—
Praga	61.0	−6	S. 1	nevica	1	—
Sofia	61.0	—	SSW. 5	4	1	—
Belgrado	59.0	−1	~ 0	nevica	—	—
Amburgo	58.0	−6	S. 2	nevica	2	—
Zurigo	61.0	−4	NW. 2	nevica	2	—
Lione	63.0	−3	NNW. 4	4	1	—
Bordeaux	65.0	−4	~ 0	0	—	—
Brest	65.0	0	N. 3	4	10	—
Valentia	70.0	3	N. 1	4	2	—
Mahon	55.0	5	WNW. 5	4	7	—
Algeri						
Tunisi						
Tangeri	67.0	6	N. 1	0	—	—
Malta						
Innsbruck	59.9	−5	~ 0	4	1	—
Lerwik	64.0	−3	N. 3	4	2	—
Reykjavik	64.0	3	W. 5	4	0	—

Osservazioni meteorologiche in Trieste

Data 1924		Ora	Barometro ridotto al livello del mare	Termometro centigradi	Pressione del vapore acqueo	Umidità relativa (in %)	Cielo (0=sereno 10=coperto)	Direzione del vento	Velocità del vento (km/ora)
Mercoledì	27 - II	18h	757.0 mm	3°8	2.9	48	10	ENE	32
Giovedì	28 - "	8h	755.3	2°0	2.8	53	3	ENE	39
— " —	28 - "	13h	753.6	5°4	2.9	43	1	ENE	36

Mercoledì 27 - " Temperatura massima: 4°6; temperatura minima: 1°0;
massima velocità del vento: 48 km/ora dalle 7h alle 8h.
pioggia caduta: gocce millimetri.
temperatura del mare alle 8h °

Effemeridi per Trieste

DEL SOLE	DELLA LUNA
oggi tramonta ore: 17h49m	oggi tram. ore: 11h38m
domani leva ore: 6h46m	domani leva ore: 2h53m
domani tramonta ore: 17h50m	domani tram. ore: 12h31m

Servizio Aerologico

TRIESTE Ore 8 del 28 II	VENTO velocità e direzione	Al suolo	A 500 metri	A 1000 metri	A 2000 metri	A 3000 metri	A ... metri
		ENE. 39.0 km/ora	— km/ora	— km/ora	— km/ora	— km/ora	— km/ora

Notizie sismiche

Notizie magnetiche

Trieste: Declinazione: 6°30' W inclinazione: 61°2'
Pola: " 6°17' " " 60°20'
Zara: " 6°7' " " 59°51'
Venezia: " 7°0' " " 61°5'

Curve di marea per il Porto di Trieste (Scala 2 : 100)

riferite al livello del mare (circa cm. 105 sotto lo zero del Molo Sartorio)

Marea osservata nel giorno 28 Marea prevista pel giorno 29 Marea prevista pel giorno 1



La marea prevista è calcolata tenendo conto anche delle variazioni degli elementi meteorologici.

Il tratto di linea, che interseca la curva di marea, separa la marea osservata da quella prevista.

L. Smolars & Nipote - Trieste — 26972. 10.1923.

DEL R. ISTITUTO GEOFISICO

TRIESTE, 28 Febbraio 1924

28 Febbraio 1924

Situazione meteorologica

(ore 8)

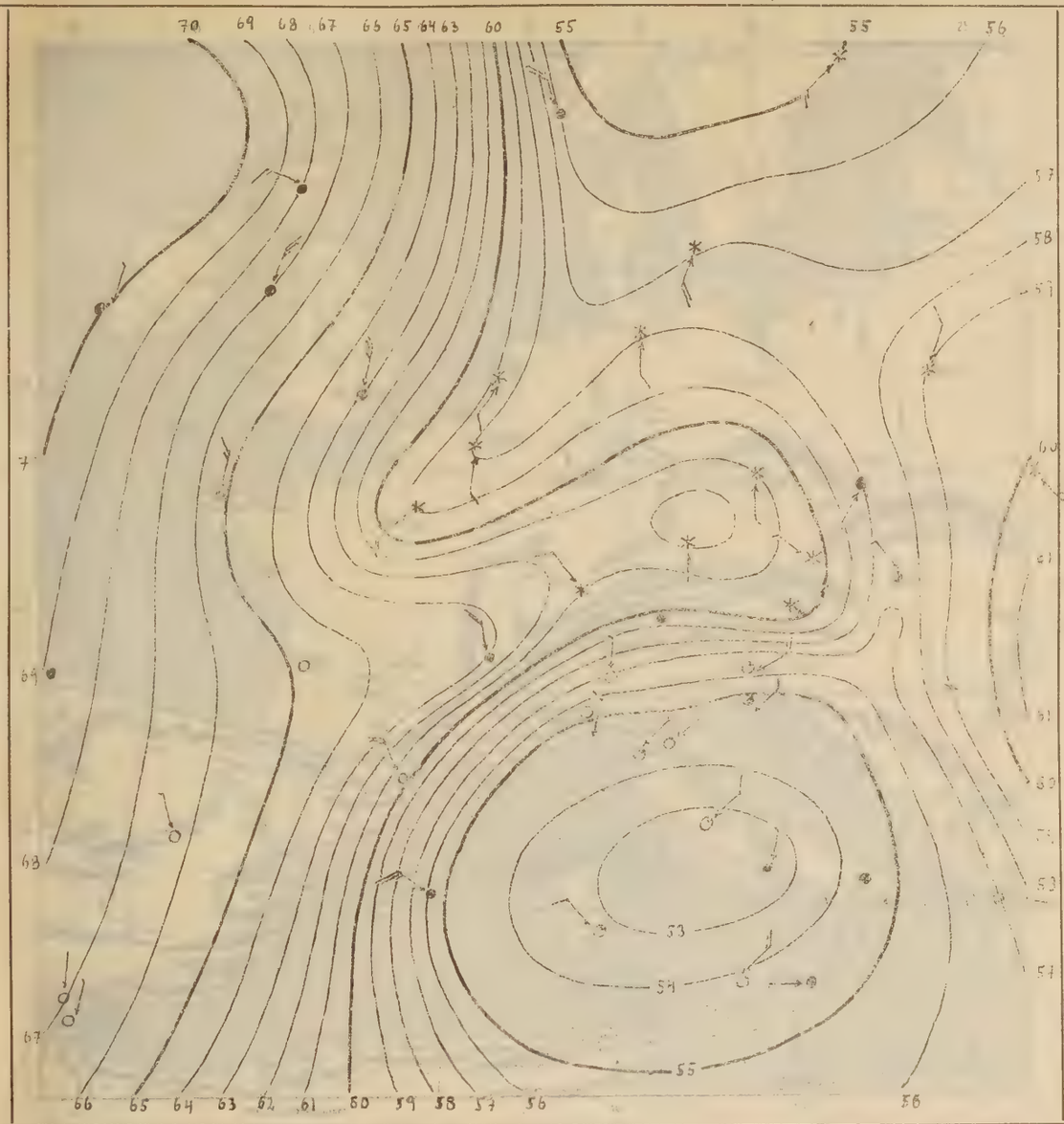

Spiegazioni

Le linee isobariche congiungono i luoghi ove la pressione atmosferica, ridotta alla temperatura di 0° ed al livello del mare, ha lo stesso valore.

Le freccie volano nella direzione del vento; il numero delle loro pennette, raddoppiato, indica la forza (scala Beaufort).

Le cifre presso le stazioni indicano la temperatura.

Mass. = area di maggior pressione atmosferica.

min. = area di minore pressione atmosferica.

Segni

- ○ cielo sereno.
- ◑ » mezzo coperto.
- ● » coperto.
- ≡ Nebbia;
- ◍ Pioggia;
- ✳ Neve;
- ▲ Grandine;
- < Lampi senza tuoni;
- ⟦ Temporale;
- ➤ Vento debole;
- ➤ » moderato;
- ➤ » forte;
- ➤ » fortissimo.

Curva della pressione barometrica per Trieste ridotta a 0° (altit. m 7.5)

Curva osservata:	Curva prevista:

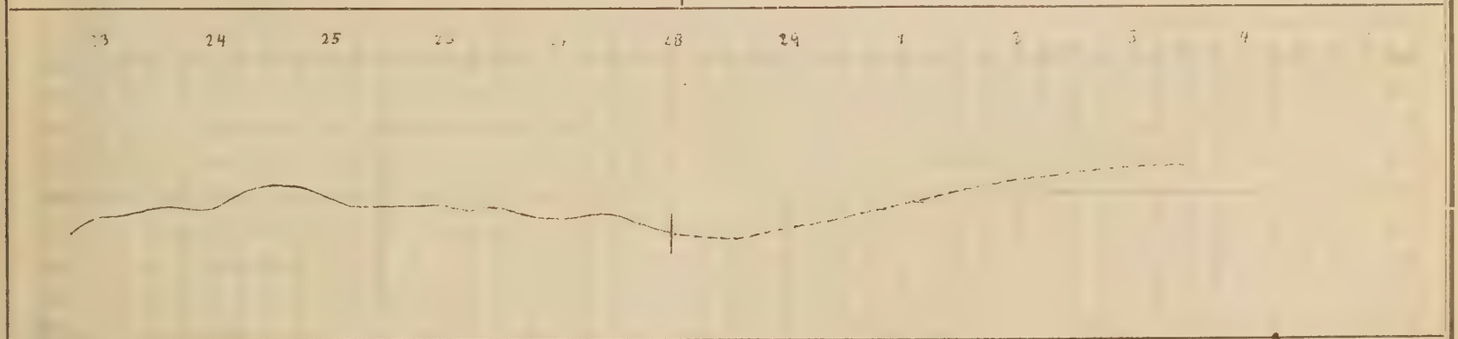

Notizie sul tempo di ieri 27

Generalmente coperto con qualche leggera precipitazione.—

Situazione generale alle ore 8 di oggi

Alta pressione a W d'Europa e a E e N d'Italia
Ciclone sulla Scandinavia – Depressione sul Mar Tirreno –

Deduzioni generali

Miglioramento nella situazione isobarica – Condizioni favorevoli a bora.—

PREVISIONI

dalla sera del 28 *alla sera del* 29

per Trieste, l'Istria ed il Friuli orientale:

Venti moderati da ENE – Cielo prevalentemente sereno – Temp. fra 3° e 6° – Mare agitato

Previsioni per i prossimi ..... *giorni:*

(Firma) R. Alpago

Il Direttore: F. VERCELLI.

R. COMITATO TALASSOGRAFICO ITALIANO

BOLLETTINO GIORNALIER

29 F[illegible] 1924

Telegramma meteorologico (ore 8)

STAZIONI	Pressione a 0° e al mare mm 700 +	Temperatura centigradi	Vento, direzione e forza (0—12)	Cielo (0—4)	Precipit. nelle 24 ore in mm.	Mare
Trieste	51.7	1	E. 3	3	0	l. mosso
Pisino	53.8	0	~ 0	0	0	–
Pola	51.1	1	ENE. 2	0	0	q. calmo
Gorizia	52.0	0	~ 0	4	0	–
Udine	52.1	0	SE. 1	1	0	–
Belluno	53.3	2	NW. 1	1	0	–
Trento	2.5	-1	NW. 0	0	0	–
Venezia	52.3	0	NE. 1	4	0	l. mosso
Milano	53.2	1	NE. 2	4	0	–
Genova	52.2	1	NNE. 4	1	0	l. mosso
Firenze	[illegible]	3	N. 0	2	0	–
Livorno	51.4	3	NE. 1	3	0	agitato
Roma	49.4	5	NW. 1	piogg.	0	–
Napoli	48.9	4	NNW. 1	piogg.	2	mosso
Cagliari	54.7	6	NW. 1	piogg.	–	agitato
Taranto	50.2	–	–	–	–	–
Messina	52.0	7	W. 3	piogg.	47	q. calmo
Palermo	53.8	9	NW. 2	3	16	mosso

STAZIONI	Pressione a 0° e al mare mm 700 +	Temperatura centigradi	Vento, direzione e forza (0—12)	Cielo (0—4)	Precipit. nelle 24 ore in mm.	MARE
Parigi	62.0	-4	SW. 3	0	2	–
Londra	58.0	0	SW. 4	4	0	–
Vienna	55.8	-5	NW. 2	4	0	–
Madrid						
Budapest						
Stoccolma	50.0	-11	W. 2	4	2	–
Copenhagen	54.0	-7	W. 1	nebb.	1	–
Lisbona						
Varsavia						
Atene						
Praga						
Sofia						
Belgrado						
Amburgo						
Zurigo	60.0	-5	W. 0	4	–	–
Lione	62.0	-4	NNW. 2	nevica	7	–
Bordeaux	66.0	-2	~ 0	4	2	–
Brest	65.0	4	NW. 3	–	2	–
Valentia	62.0	8	W. 4	4	2	–
Mahon						
Algeri						
Tunisi						
Tangeri						
Malta	55.0	10	WNW. 4	4	7	–
Innsbruck	57.0	-5	~ 0	nevic.	gocce	–
Lerwik	27.0	2	WNW. 1	4	7	–
Reykjavik	62.0	-13	N. 8	4	0	–

Osservazioni meteorologiche in Trieste

Data 1924		Ora	Barometro ridotto al livello del mare	Termometro centigradi	Pressione del vapore acqueo	Umidità relativa (in %)	Cielo (0=sereno 10=coperto)	Direzione del vento	Velocità del vento (km/ora)
[illegible]	28 - II	18h	752.2 mm	3.4	2.4	42	2	ENE	40
[illegible]	29 - "	8h	751.7	1.1	2.5	51	8	E	20
	29 - "	13h	751.8	4.9	1.9	30	8	ENE	20

[illegible] 14 28 - "

Temperatura massima: 5.6 ; temperatura minima: 2.0 ;
massima velocità del vento: 48 km/ora dalle 16h alle 17h.
pioggia caduta: 0 millimetri.
temperatura del mare alle 8h °

Effemeridi per Trieste

DEL SOLE	DELLA LUNA
oggi tramonta ore: 17h 50m	oggi tram. ore: 12h 31m
domani leva ore: 6h 44m	domani leva ore: 3h 50m
domani tramonta ore: 17h 51m	domani tram. ore: 13h 31m

Servizio Aerologico

TRIESTE Ore 8 del 29 II	VENTO velocità e direzione	Al suolo	A 500 metri	A 1000 metri	A 2000 metri	A 3000 metri	A [illegible] metri
		E. 20.0 km/ora	– km/ora	– km/ora	– km/ora	– km/ora	– km/ora

Notizie sismiche

Notizie magnetiche

Trieste: *Declinazione:* 6°30' W *inclinazione:* 61°2'
Pola: „ 6°17' „ „ 60°20'
Zara: „ 6°7' „ „ 59°5'
Venezia: „ 7°0' „ „ 61°5

Curve di marea per il Porto di Trieste (Scala 2 : 100)

riferite al livello del mare (circa cm. 105 sotto lo zero del Molo Sartorio)

Marea osservata nel giorno 29 **Marea prevista pel giorno** 1 **Marea prevista pel giorno** 2



La marea prevista è calcolata tenendo conto anche delle variazioni degli elementi meteorologici.

Il tratto di linea, che interseca la curva di marea, separa la marea osservata da quella prevista.

L. Smolars & Nipote - Trieste — 26972. 10.1923.

29 Febbraio 1924

Situazione meteorologica

(ore 8)

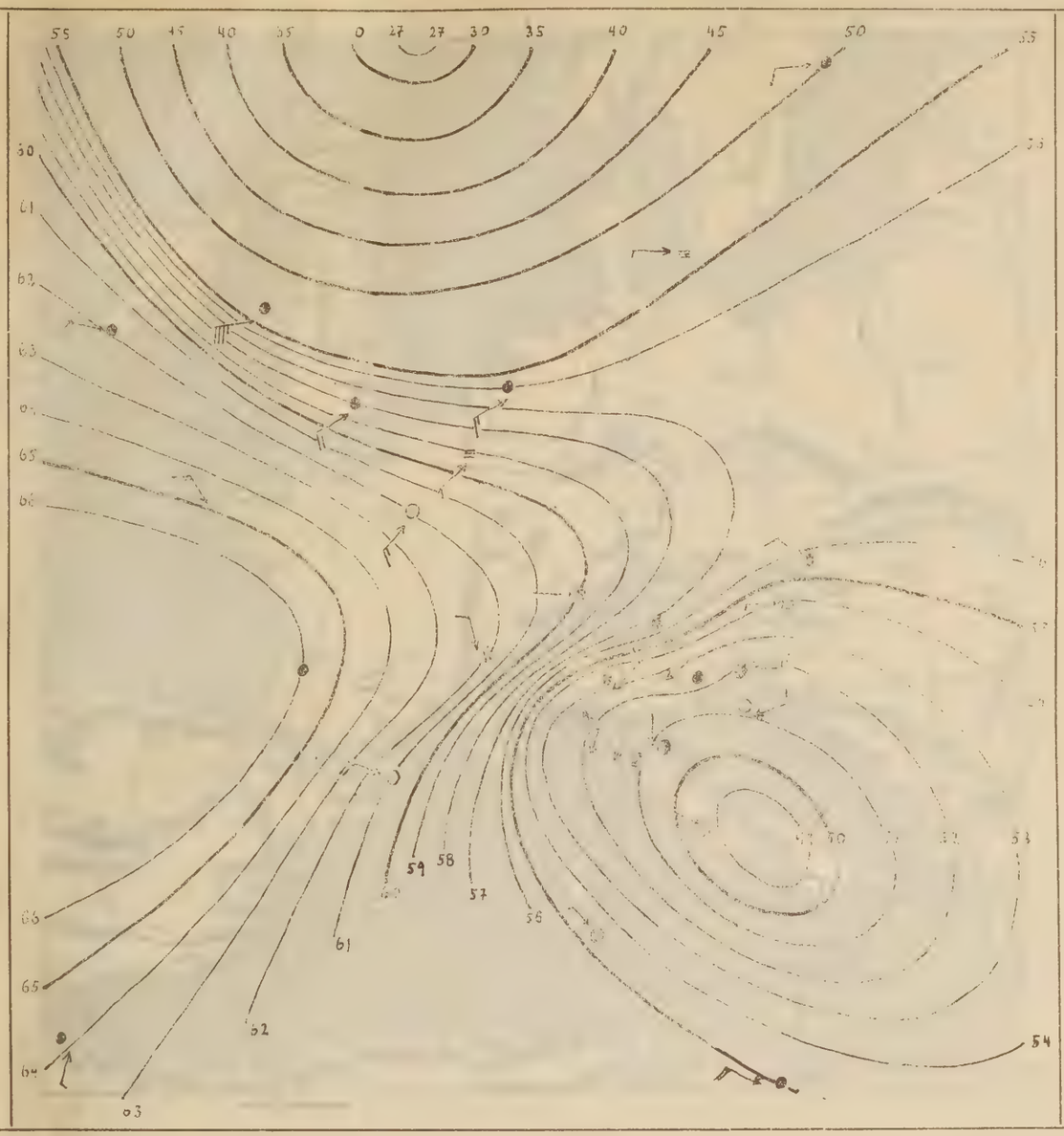

Spiegazioni

Le linee isobariche congiungono i luoghi ove la pressione atmosferica, ridotta alla temperatura di 0° ed al livello del mare, ha lo stesso valore.

Le freccie volano nella direzione del vento; il numero delle loro pennette, raddoppiato, indica la forza (scala Beaufort).

Le cifre presso le stazioni indicano la temperatura.

Mass. = area di maggior pressione atmosferica.

min. = area di minore pressione atmosferica.

Segni

- ○ cielo sereno.
- ◑ » mezzo coperto.
- ● » coperto.
- ≡ Nebbia;
- ◍ Pioggia;
- ✳ Neve;
- ▲ Grandine;
- ⟨ Lampi senza tuoni;
- ⟨ Temporale;
- → Vento debole;
- → » moderato;
- → » forte;
- → » fortissimo.

Curva della pressione barometrica per Trieste ridotta a 0° *(altit. m 13)*

Curva osservata:	Curva prevista:



Notizie sul tempo di ieri 28

Abbastanza bello sulla Venezia Giulia.—

Situazione generale alle ore 8 di oggi

Alta pressione sul Golfo di Guascogna - Profondo ciclone a N. d'Europa - Depressione sulla media Italia.—

Deduzioni generali

Pressione in salita -

condizioni favorevoli a perturbamenti —

PREVISIONI

dalla sera del 29 *alla sera del* 1

per Trieste, l'Istria ed il Friuli orientale:

Venti deboli del 1° quadrante - Cielo vario - Temp. fra 2° e 5° - Mare legg. mosso.—

Previsioni per i prossimi ..... *giorni:*

(Firma) R. Alberghi

Il Direttore: F. VERCELLI.

R. COMITATO TALASSOGRAFICO ITALIANO

BOLLETTINO GIORNALIER

1 Marzo 1924

Telegramma meteorologico (ore 8)

STAZIONI	Pressione a 0° e al mare mm 700 +	Temperatura centigradi	Vento, direzione e forza (0—12)	Cielo (0—4)	Precipit. nelle 24 ore in mm.	Mare
Trieste	56·2	2	SE. 3	1	0	l. mosso
Pisino	54·9	−2	— 0	0	0	—
Pola	56·4	1	E. 0	0	0	q. calmo
Gorizia	57·0	0	ENE. 0	2	0	—
Udine	56·7	0	—	3	0	—
Belluno	57·6	−6	NE. 1	0	0	—
Trento	56·1	−4	N. 1	0	0	—
Venezia	56·0	0	SSW. 0	0	0	calmo
Milano	56·4	0	E. 1	0	0	—
Genova	56·6	4	ESE. 3	1	0	l. mosso
Firenze						
Livorno	57·6	1	NE. 1	2	0	agitato
Roma	60·1	6	E. 2	0	0	—
Napoli	58·5	3	NNE. 1	0	6	calmo
Cagliari	61·2	8	NW. 3	3	0	l. mosso
Taranto						
Messina	58·9	9	W. 2	4	34	l. mosso
Palermo						

STAZIONI	Pressione a 0° e al mare mm 700 +	Temperatura centigradi	Vento, direzione e forza (0—12)	Cielo (0—4)	Precipit. nelle 24 ore in mm.	MARE
Parigi	49·0	4	SW. 5	4	2	—
Londra	45·0	2	W. 4	4	1	—
Vienna	51·8	−5	WSW. 1	4	0	—
Madrid						
Budapest						
Stoccolma	45·0	−7	NE. 2	nevic.	0	—
Copenhagen	58·0	−2	SSW. 2	0	—	—
Lisbona						
Varsavia	49·0	−12	SE. 2	nebbia	0	—
Atene						
Praga						
Sofia						
Belgrado						
Amburgo	40·0	−3	WSW. 3	nevica	2	—
Zurigo	55·0	1	SW. 4	4	0	—
Lione	59·0	0	SSE. 4	4	1	—
Bordeaux	59·0	3	SW. 1	pioggia	1	—
Brest	62·0	7	WNW. 4	— " —	2	—
Valentia	50·0	3	NNW. 3	4	1	—
Mahon	63·0	8	W. 2	0	—	—
Algeri						
Tunisi	65·0	5	W. 2	4	4	—
Tangeri	62·0	7	NE. 0	0	0	—
Malta	62·0	9	NW. 2	4	1	—
Innsbruck	53·6	−6	W. 3	4	gocce	—
Lerwik	32·0	1	ENE. 4	nevic.	4	—
Reykjavik	—	—	—	—	—	

Osservazioni meteorologiche in Trieste

Data 1924		Ora	Barometro ridotto al livello del mare	Termometro centigradi	Pressione del vapore acqueo	Umidità relativa (in %)	Cielo (0=sereno 10=coperto)	Direzione del vento	Velocità del vento (km/ora)
Venerdì	29 - II	18h	752·4 mm	4°2	2·1	34	3	E	10
Sabato	1 - III	8h	756·2	2°0	2·8	53	2	SE	16
— " —	1 - "	13h	756·3	9°4	3·0	33	0	SW	20

Venerdì 29 - II: Temperatura massima: 6°0; temperatura minima: 1°1;
massima velocità del vento: 45 km/ora dalle 3h alle 4h.
pioggia caduta: 0 millimetri.
temperatura del mare alle 8h °

Effemeridi per Trieste

DEL SOLE	DELLA LUNA
oggi tramonta ore: 17h51m	oggi tram. ore: 13h31m
domani leva ore: 6h42m	domani leva ore: 4h40m
domani tramonta ore: 17h53m	domani tram. ore: 14h34m

Servizio Aerologico

TRIESTE Ore 8 del 1 III	VENTO velocità e direzione	Al suolo	A 500 metri	A 1000 metri	A 2000 metri	A 3000 metri	A ..... metri
		SE. 16·0 km/ora	— km/ora	— km/ora	— km/ora	— km/ora	— km/ora

Notizie sismiche

Notizie magnetiche

Trieste: *Declinazione:* 6°30' W *inclinazione:* 61°2'
Pola: " 6°17' " " 60°30'
Zara: " 6°7' " " 59°31'
Venezia: " 7°0' " " 61°5'

Curve di marea per il Porto di Trieste (Scala 2 : 100)

riferite al livello del mare (circa cm. 105 sotto lo zero del Molo Sartorio)

Marea osservata nel giorno 1. Marea prevista pel giorno 2. Marea prevista pel giorno 3.



La marea prevista è calcolata tenendo conto anche delle variazioni degli elementi meteorologici.

Il tratto di linea, che interseca la curva di marea, separa la marea osservata da quella prevista.

L. Smolars & Nipote - Trieste — 26972. 10.1923.

DEL R. ISTITUTO GEOFISICO

TRIESTE, 1 Marzo 192

1 Marzo 1924

Situazione meteorologica

(ore 8)

Spiegazioni

Le linee isobariche congiungono i luoghi ove la pressione atmosferica, ridotta alla temperatura di 0° ed al livello del mare, ha lo stesso valore.

Le freccie volano nella direzione del vento; il numero delle loro pennette, raddoppiato, indica la forza (scala Beaufort).

Le cifre presso le stazioni indicano la temperatura.

Mass. = area di maggior pressione atmosferica.

min. = area di minore pressione atmosferica.

Segni

- ○ cielo sereno.
- ◑ » mezzo coperto.
- ● » coperto.
- ≡ Nebbia;
- ● Pioggia;
- ✳ Neve;
- ▲ Grandine;
- ⟨ Lampi senza tuoni;
- ⟨ Temporale;
- → Vento debole;
- → » moderato;
- → » forte;
- → » fortissimo.

Curva della pressione barometrica per Trieste ridotta a 0° (altit. m 7.5)

Curva osservata:	Curva prevista:

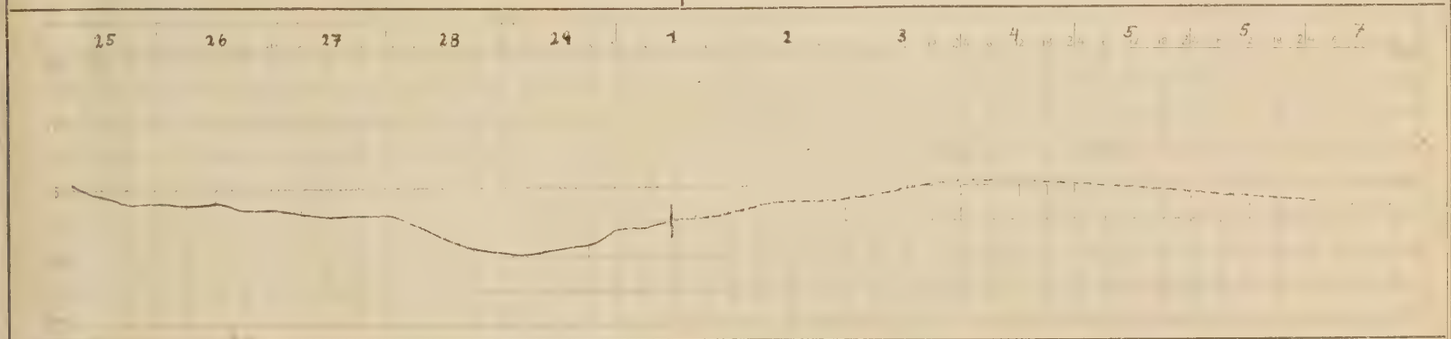

Notizie sul tempo di ieri 29

Generalmente abbastanza bello sulla Venezia Giulia.—

Situazione generale alle ore 8 di oggi

Alta pressione sulla Spagna e a SW d'Italia — Ciclone sul Mare del Nord. —

Deduzioni generali

Condizioni favorevoli a cattivo tempo —

PREVISIONI

dalla sera del 1 *alla sera del* 2

per Trieste, l'Istria ed il Friuli orientale:

Venti deboli vari — Cielo nuvoloso — Qualche pioggia — Temp. fra 4° e 10° — Mare leggermente mosso. —

Previsioni per i prossimi ..... *giorni:*

(Firma) R. Alvarez

Il Direttore: F. VERCELLI.

R. COMITATO TALASSOGRAFICO ITALIANO

BOLLETTINO GIORNALIER

3 Marzo 1924

Telegramma meteorologico (ore 8)

STAZIONI	Pressione a 0° e al mare mm 700 +	Temperatura centigradi	Vento, direzione e forza (0—12)	Cielo (0—4)	Precipit. nelle 24 ore in mm.	Mare
Trieste	59.7	9	SE. 1	piogg.	2	q.calmo
Pisino	61.5	7	S. 2	4	0	—
Pola	59.5	11	SSE. 4	4	0	l.mosso
Gorizia	60.7	7	~ 0	piogg.	3	—
Udine	60.5	6	E. 1	piogg.	7	—
Belluno	60.9	0	WSW. 1	piogg.	4	—
Trento	58.4	4	E. 0	nebbia	1	—
Venezia	[illegible]	[illegible]	[illegible]	piogg.	5	agitato
Milano	59.0	5	SE. 1	piogg.	8	—
Genova	58.5	6	SSW. 1	piogg.	9	l.mosso
Firenze	59.5	4	SW. 2	0	—	—
Livorno	58.5	11	S. 2	4	1	agitato
Roma	[illegible]	[illegible]	[illegible]	3	1	—
Napoli	63.0	2	SW. 0	1	5	calmo
Cagliari	58.7	12	NW. 2	2	0	q.calmo
Taranto	65.1	3	E. 1	nebb.	0	q.calmo
Messina	64.1	12	S. 2	3	0	l.mosso
Palermo	[illegible]	11	~ 2	[illegible]	[illegible]	l.mosso

STAZIONI	Pressione a 0° e al mare mm 700 +	Temperatura centigradi	Vento, direzione e forza (0—12)	Cielo (0—4)	Precipit. nelle 24 ore in mm.	MARE
Parigi	51.0	3	SE. 6	0	7	—
Londra	49.0	5	WSW. 3	nebb.	—	—
Vienna	57.4	-3	~ 0	3	0	—
Madrid						
Budapest						
Stoccolma	49.0	-7	NE. 3	0	4	—
Copenhagen	48.0	-1	ESE. 4	nevicata	1	—
Lisbona						
Varsavia						
Atene	62.0	—	E. 1	nebb.	—	—
Praga						
Sofia						
Belgrado						
Amburgo						
Zurigo						
Lione	55.0	6	SSE. 1	4	4	—
Bordeaux	[illegible]	2	S. 2	0	4	—
Brest	50.0	5	—	piogg.	5	—
Valentia	46.0	3	WNW. 1	3	2	—
Mahon						
Algeri						
Tunisi						
Tangeri	64.0	3	~ 0	4	4	—
Malta	62.0	-7	[illegible]	4	0	—
Innsbruck	54.4	1	S. 2	3	0	—
Lerwik	43.0	[illegible]	~ 0	0	1	—
Reykjavik						

Osservazioni meteorologiche in Trieste

Data 1924		Ora	Barometro ridotto al livello del mare	Termometro centigradi	Pressione del vapore acqueo	Umidità relativa (in %)	Cielo (0=sereno 10=coperto)	Direzione del vento	Velocità del vento (km/ora)
Domenica	2 - III	18h	760.6 mm	10.4	5.6	53	9	S	11
Lunedì	3 - "	8h	759.7	9.0	7.1	82	10	SE	7
"	3 - "	13h	759.4	9.2	7.4	83	10	SSE	10

Domenica 2 - " Temperatura massima: 12.1 ; temperatura minima: 6.2 ;
massima velocità del vento: 15 km/ora dalle 13h alle 14h.
pioggia caduta: 4.3 millimetri.
temperatura del mare alle 8h ... °

Effemeridi per Trieste

DEL SOLE	DELLA LUNA
oggi tramonta ore: 17h54m	oggi tram. ore: 15h40m
domani leva ore: 6h37m	domani leva ore: 6h0m
domani tramonta ore: 17h55m	domani tram. ore: 16h46m

Servizio Aerologico

TRIESTE Ore 8 del 3/III	VENTO velocità e direzione	Al suolo	A 500 metri	A 1000 metri	A 2000 metri	A 3000 metri	A ... metri
		SE. 7 km/ora	— km/ora	— km/ora	— km/ora	— km/ora	— km/ora

Notizie sismiche

Notizie magnetiche

Trieste: *Declinazione:* 6°30' W *inclinazione:* 61°2'
Pola: " 6°17' " " 60°20'
Zara: " 6°7' " " 59°51'
Venezia: " 7°0' " " 61°5'

Curve di marea per il Porto di Trieste (Scala 2 : 100)

riferite al livello del mare (circa cm. 105 sotto lo zero del Molo Sartorio)

Marea osservata nel giorno 3 Marea prevista pel giorno 4 Marea prevista pel giorno 5

La marea prevista è calcolata tenendo conto anche delle variazioni degli elementi meteorologici.

Il tratto di linea, che interseca la curva di marea, separa la marea osservata da quella prevista.

L. Smolars & Nipote - Trieste — 26972. 10.1923.

DEL R. ISTITUTO GEOFISICO

TRIESTE, 3 Marzo 1924

3 Marzo 1924

Situazione meteorologica

(ore 8)

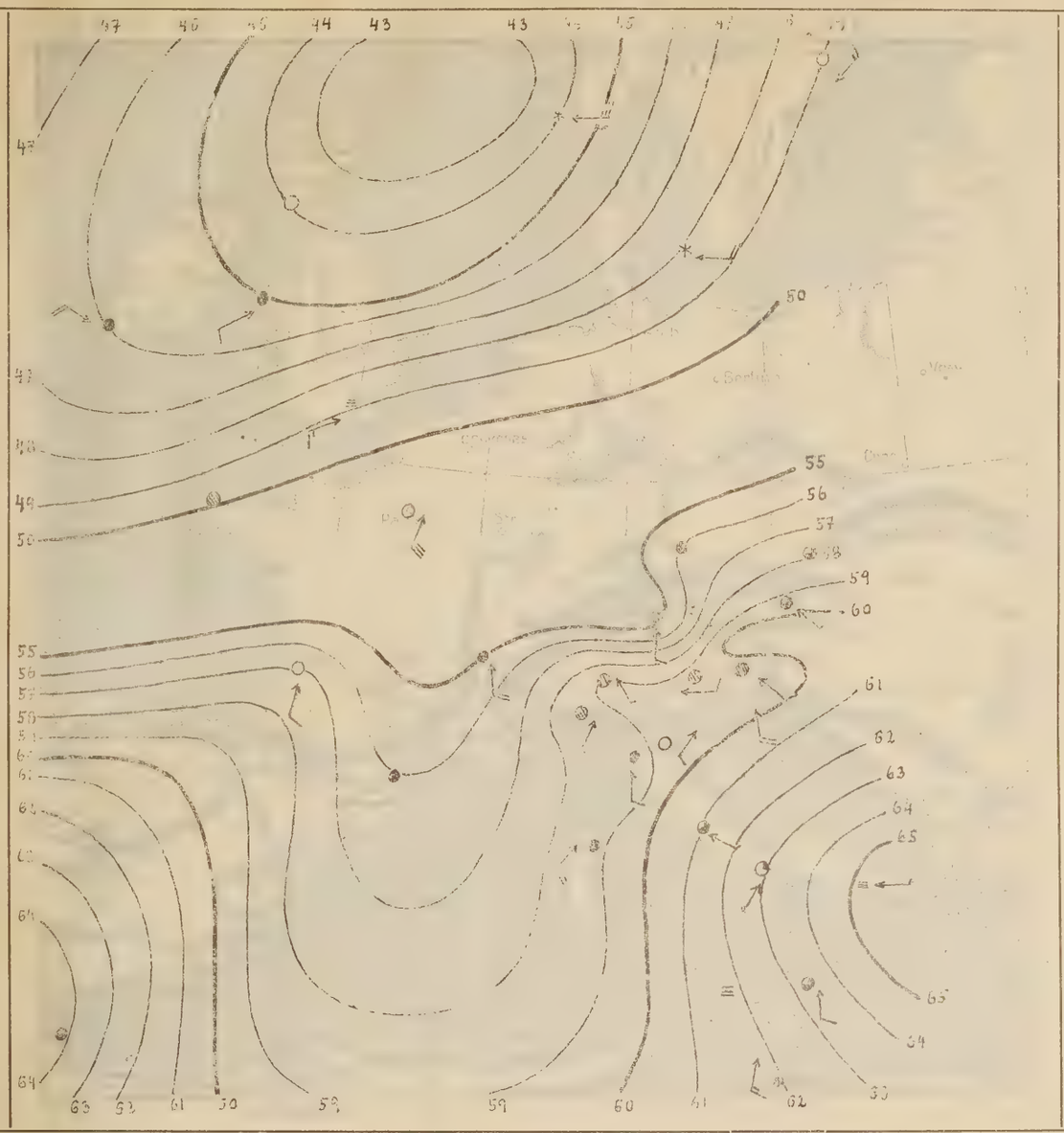

Spiegazioni

Le linee isobariche congiungono i luoghi ove la pressione atmosferica, ridotta alla temperatura di 0° ed al livello del mare, ha lo stesso valore.

Le freccie volano nella direzione del vento; il numero delle loro pennette, raddoppiato, indica la forza (scala Beaufort).

Le cifre presso le stazioni indicano la temperatura.

Mass. = area di maggior pressione atmosferica.

min. = area di minore pressione atmosferica.

Segni

- ○ cielo sereno.
- ◑ » mezzo coperto.
- ● » coperto.
- ═ Nebbia;
- Pioggia;
- ✳ Neve;
- ▲ Grandine;
- Lampi senza tuoni;
- Temporale;
- → Vento debole;
- → » moderato;
- → » forte;
- → » fortissimo.

Curva della pressione barometrica per Trieste ridotta a 0° (altit. m 7.5)

Curva osservata:	Curva prevista:

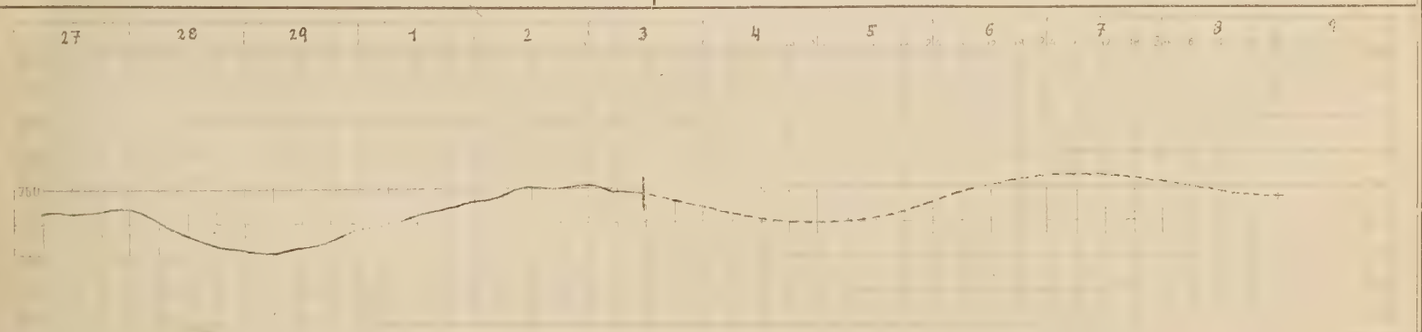

Notizie sul tempo di ieri 3

Generalmente coperto con qualche pioggia

Situazione generale alle ore 8 di oggi

Alta pressione a SE e SW d'Italia - Ciclone sul Mare del Nord. —

Deduzioni generali

Pressione in discesa. —

Per [illegible] condizioni favorevoli a maltempo

PREVISIONI

dalla sera del 4 *alla sera del* 5

per Trieste, l'Istria ed il Friuli orientale:

Venti deboli scirocchali - Cielo coperto - Pioggia

Temp. fra 8° e 10° - Mare legg. mosso —

Previsioni per i prossimi ..... *giorni:*

(Firma) R. Alpago

Il Direttore: F. VERCELLI.

R. COMITATO TALASSOGRAFICO ITALIANO

BOLLETTINO GIORNALIE

Telegramma meteorologico 192 4 (ore 8)

STAZIONI	Pressione a 0° e al mare mm 700 +	Temperatura centigradi	Vento, direzione e forza (0—12)	Cielo (0—4)	Precipit. nelle 24 ore in mm.	Mare
Trieste	[illegible]	[illegible]	[illegible]	2	4	calmo
Pisino	62.0	6	S. 1	4	11	—
Pola	61.7	7	ESE. 0	0	6	calmo
Gorizia	62.4	5	~ 0	4	1	—
Udine	63.2	6	NW. 1	4	27	—
Belluno	63.6	2	SW. 1	4	3	—
Trento	62.1	4	NW. 0	4	4	—
Venezia	62.6	5	N. 0	4	5	mosso
Milano	63.6	4	W. 1	4	1	—
Genova	62.4	7	ENE. 1	1	gocce	l. mosso
Firenze	62.7	6	NW. 0	nebb.	8	—
Livorno	61.6	6	W. 0	2	0	agitato
Roma	62.5	10	N. 2	3	0	—
Napoli	63.3	10	N. 1	0	0	calmo
Cagliari	63.5	8	[illegible]	0	0	l. mosso
Taranto	64.1	11	SE. 1	3	0	l. mosso
Messina	63.0	12	~ 0	4	1	calmo
Palermo	62.9	12	~ 0	4	0	l. mosso

STAZIONI	Pressione a 0° e al mare mm 700 +	Temperatura centigradi	Vento, direzione e forza (0—12)	Cielo (0—4)	Precipit. nelle 24 ore in mm.	MARE
Parigi	—	−1	~ 0	0	1	—
Londra	53.0	—	WSW. 2	0	2	—
Vienna	64.4	1	W. 1	3	0	—
Madrid	66.0	0	~ 0	4	0	—
Budapest						
Stoccolma						
Copenhagen	55.0	−1	SW. 4	4	—	—
Lisbona						
Varsavia						
Atene						
Praga	63.0	1	—	4	2	—
Sofia						
Belgrado						
Amburgo						
Zurigo	63.0	−4	E. 0	0	—	—
Lione						
Bordeaux	57.0	7	S. 5	4	0	—
Brest	58.0	4	~ 0	4	2	—
Valentia	60.0	0	E. 2	4	2	—
Mahon	63.0	10	—	0	0	—
Algeri						
Tunisi						
Tangeri	63.0	6	~ 0	4	0	—
Malta	60.0	−6 ?	NE 4	4	0	—
Innsbruck	65.5	0	~ 0	4	1	—
Lerwik						
Reykjavik	61.0	−5	NNE. 2	4	0	—

Osservazioni meteorologiche in Trieste

Data 192 4		Ora	Barometro ridotto al livello del mare	Termometro centigradi	Pressione del vapore acqueo	Umidità relativa (in %)	Cielo (0=sereno 10 = coperto)	Direzione del vento	Velocità del vento (km/ora)
Mercoledì	3 - III	18h	759.2 mm	9°.3	7.0	80	10	SE	13
Giovedì	4 - "	8h	762.4	6°.8	6.4	85	6	ESE	4
		13h	766.8	10°.4	7.6	80	3	W	17

Mercoledì 3 - " Temperatura massima: 10°.3 ; temperatura minima: 7°.7 ;
massima velocità del vento: 18 km/ora dalle 0 h alle 1 h.
pioggia caduta: [illegible] millimetri.
temperatura del mare alle 8h [illegible]°

Effemeridi per Trieste

DEL SOLE	DELLA LUNA
oggi tramonta ore: 17h55	oggi tram. ore: 16h46m
domani leva ore: 6h37m	domani leva ore: 6h34m
domani tramonta ore: 17h57m	domani tram. ore: 17h51m

Servizio Aerologico

TRIESTE Ore 8 del 4 - III	VENTO velocità e direzione	Al suolo	A 500 metri	A 1000 metri	A 2000 metri	A 3000 metri	A ..... metri
		ESE. 4 - 0 km/ora	— km/ora	— km/ora	— km/ora	— km/ora	— km/ora

Notizie sismiche

Notizie magnetiche

Trieste: *Declinazione:* 6°30' W *inclinazione:* 61°2'
Pola: " 6°17' " " 60°20'
Zara: " 6°7' " " 59°51'
Venezia: " 7°0' " " 61°5'

Curve di marea per il Porto di Trieste (Scala 2 : 100)

riferite al livello del mare (circa cm. 105 sotto lo zero del Molo Sartorio)

Marea osservata nel giorno 4 Marea prevista pel giorno 5 Marea prevista pel giorno 6

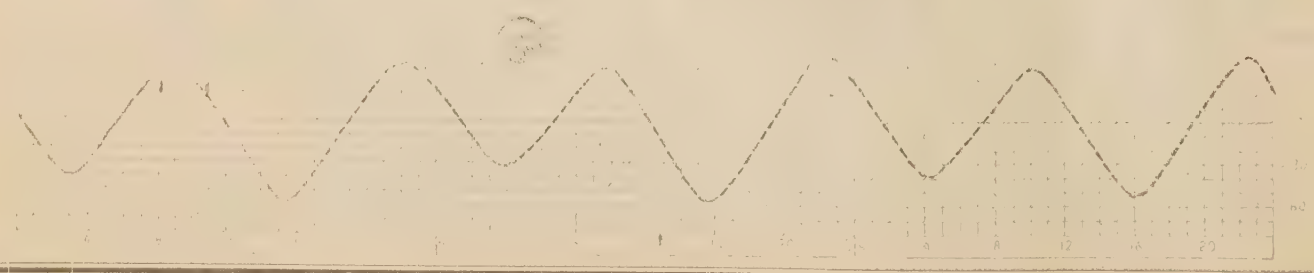

La marea prevista è calcolata tenendo conto anche delle variazioni degli elementi meteorologici.

Il tratto di linea, che interseca la curva di marea, separa la marea osservata da quella prevista.

L. Smolars & Nipote - Trieste — 26972. 10.1923.

4 Marzo 1924

Situazione meteorologica

(ore 8)

Spiegazioni

Le linee isobariche congiungono i luoghi ove la pressione atmosferica, ridotta alla temperatura di 0° ed al livello del mare, ha lo stesso valore.

Le freccie volano nella direzione del vento; il numero delle loro pennette, raddoppiato, indica la forza (scala Beaufort).

Le cifre presso le stazioni indicano la temperatura.

Mass. = area di maggior pressione atmosferica.

min. = area di minore pressione atmosferica.

Segni

- ○ cielo sereno.
- ◑ » mezzo coperto.
- ● » coperto.
- ≡ Nebbia;
- Pioggia;
- ✳ Neve;
- ▲ Grandine;
- Lampi senza tuoni;
- Temporale;
- Vento debole;
- » moderato;
- » forte;
- » fortissimo.

Curva della pressione barometrica per Trieste ridotta a 0° *(altit. m 7·5)*

Curva osservata:	Curva prevista:



Notizie sul tempo di ieri 3

Generalmente coperto e piovoso.—

Situazione generale alle ore 8 di oggi

Alta pressione a SW d'Europa e a E d'Italia - Ciclone sulle Isole Britanniche - Depressione sull'alto Adriatico e a S d'Italia.—

Deduzioni generali

Condizioni favorevoli a perturbamenti.—

PREVISIONI

dalla sera del 4 *alla sera del* 5

per Trieste, l'Istria ed il Friuli orientale:

Venti dominanti variabili - Temper. fra 7° e 11° - Mare quasi calmo.—

Previsioni per i prossimi ..... *giorni:*

(Firma) R. Alpago

Il Direttore: F. VERCELLI.

R. COMITATO TALASSOGRAFICO ITALIANO

BOLLETTINO GIORNALIER

5 Marzo 1924

Telegramma meteorologico (ore 8)

STAZIONI	Pressione a 0° e al mare mm 700 +	Temperatura centigradi	Vento, direzione e forza (0—12)	Cielo (0—4)	Precipit. nelle 24 ore in mm.	Mare
Trieste	65.3	6	SSW 1	nebb.	0	calmo
Pisino	64.6	6	~ 0	0	0	–
Pola	64.7	7	E. 0	4	0	calmo
Gorizia	[illegible]	6	~. 0	piogg.		–
Udine	65.9	6	~. 0	nebb.	gocce	–
Belluno	65.9	4	NE. 1	4	0	–
Trento	64.7	3	S. 0	4	0	–
Venezia	65.0	6	~. 0	nebb.	0	calmo
Milano	65.4	6	~. 0	4	0	–
Genova	64.5	8	S. 0	4	1	l. mosso
Firenze	65.1	6	SW. 0	4	0	–
Livorno	1.6	7	W. 0	2	1	agitato
Roma	65.2	9	N. 2	2	0	–
Napoli	64.7	11	SW. 1	0	0	calmo
Cagliari	65.0	11	NW. 2	0	0	l. mosso
Taranto	65.0	9	E. 1	0	0	liscio
Messina	65.0	13	W. 0	3	gocce	calmo
Palermo						

STAZIONI	Pressione a 0° e al mare mm 700 +	Temperatura centigradi	Vento, direzione e forza (0—12)	Cielo (0—4)	Precipit. nelle 24 ore in mm.	MARE
Parigi	61.0	2	NE. 0	nebb.	1	–
Londra	61.0	–3	S. 3	0	0	–
Vienna	64.2	–1	~ 0	nebb.	0	–
Madrid	64.0	3	~ 0	4	–	–
Budapest						
Stoccolma	58.0	–1	E. 2	caligin.	2	–
Copenhagen	57.0	1	SW. 3	nebb.	2	–
Lisbona						
Varsavia	64.0	0	SSE. 2	nebb.	0	–
Atene	66.0	9	N. 1	4	0	–
Praga	62.0	2	S. 1	piogg.	1	–
Sofia						
Belgrado						
Amburgo	59.0	2	W. 2	[illegible]	[illegible]	–
Zurigo	[illegible]	[illegible]	SW. 0	[illegible]	[illegible]	–
Lione	[illegible]	8	SE. 1	4	0	–
Bordeaux	59.0	3	~ 0	piogg	1	–
Brest	60.0	[illegible]	N. 1	[illegible]	0	–
Valentia	55.0	9	N. 5	4	1	–
Mahon	62.0	11	S. 2	4	–	–
Algeri	61.0	[illegible]	~ 0	[illegible]	–	–
Tunisi	65.0	9	WSW. 1	[illegible]	0	–
Tangeri	[illegible]	11	~ 0	[illegible]	0	–
Malta	65.0	13	NE. 2	0	[illegible]	–
Innsbruck	63.5	–2	[illegible] 3	3	0	–
Lerwik						
Reykjavik	60.0	–9	ESE. 5	4	0	–

Osservazioni meteorologiche in Trieste

Data 192 4	Ora	Barometro ridotto al livello del mare	Termometro centigradi	Pressione del vapore acqueo	Umidità relativa (in %)	Cielo (0=sereno 10 = coperto)	Direzione del vento	Velocità del vento (km/ora)
[illegible]	18h	7[illegible] mm	[illegible]	7.0	[illegible]	3	NNW	4
[illegible]	8h	7[illegible]	5.6	[illegible]	[illegible]	[illegible]	SSW	3
[illegible]	13h	7[illegible]	[illegible]	6.6	[illegible]	5	SS	5

Temperatura massima: [illegible] ; temperatura minima: 6.4 ;
massima velocità del vento: 15 km/ora dalle 12h alle 13h.
pioggia caduta: 0 millimetri.
temperatura del mare alle 8h – 0 –

Effemeridi per Trieste

DEL SOLE	DELLA LUNA
oggi tramonta ore: 17h 57m	oggi tram ore: 17h 51m
domani leva ore: 0h 35m	domani leva ore: 7h 4m
domani tramonta ore: 17h 58m	domani tram. ore: 18h 56m.

Servizio Aerologico

TRIESTE Ore 8 del 5 III 24	VENTO velocità e direzione	Al suolo	A 500 metri	A 1000 metri	A 2000 metri	A 3000 metri	A – metri
		SSW. 4.0 km/ora	– km/ora	– km/ora	– km/ora	– km/ora	– km/ora

Notizie sismiche

Notizie magnetiche

Trieste: *Declinazione:* 6°30' W *inclinazione:* 61° 2'
Pola: „ 6°17' " „ 60° 20'
Zara: „ 6° 7' " „ 59° 51'
Venezia: „ 7° 0' " „ 61° 5'

Curve di marea per il Porto di Trieste (Scala 2 : 100)

riferite al livello del mare (circa cm. 105 sotto lo zero del Molo Sartorio)

Marea osservata nel giorno 5 Marea prevista pel giorno 6 Marea prevista pel giorno 7



La marea prevista è calcolata tenendo conto anche delle variazioni degli elementi meteorologici.

Il tratto di linea, che interseca la curva di marea, separa la marea osservata da quella prevista.

L. Smolars & Nipote - Trieste — 26972. 10.1923.

DEL R. ISTITUTO GEOFISICO

TRIESTE, 5 Marzo 1924

192

Situazione meteorologica

(ore 8)

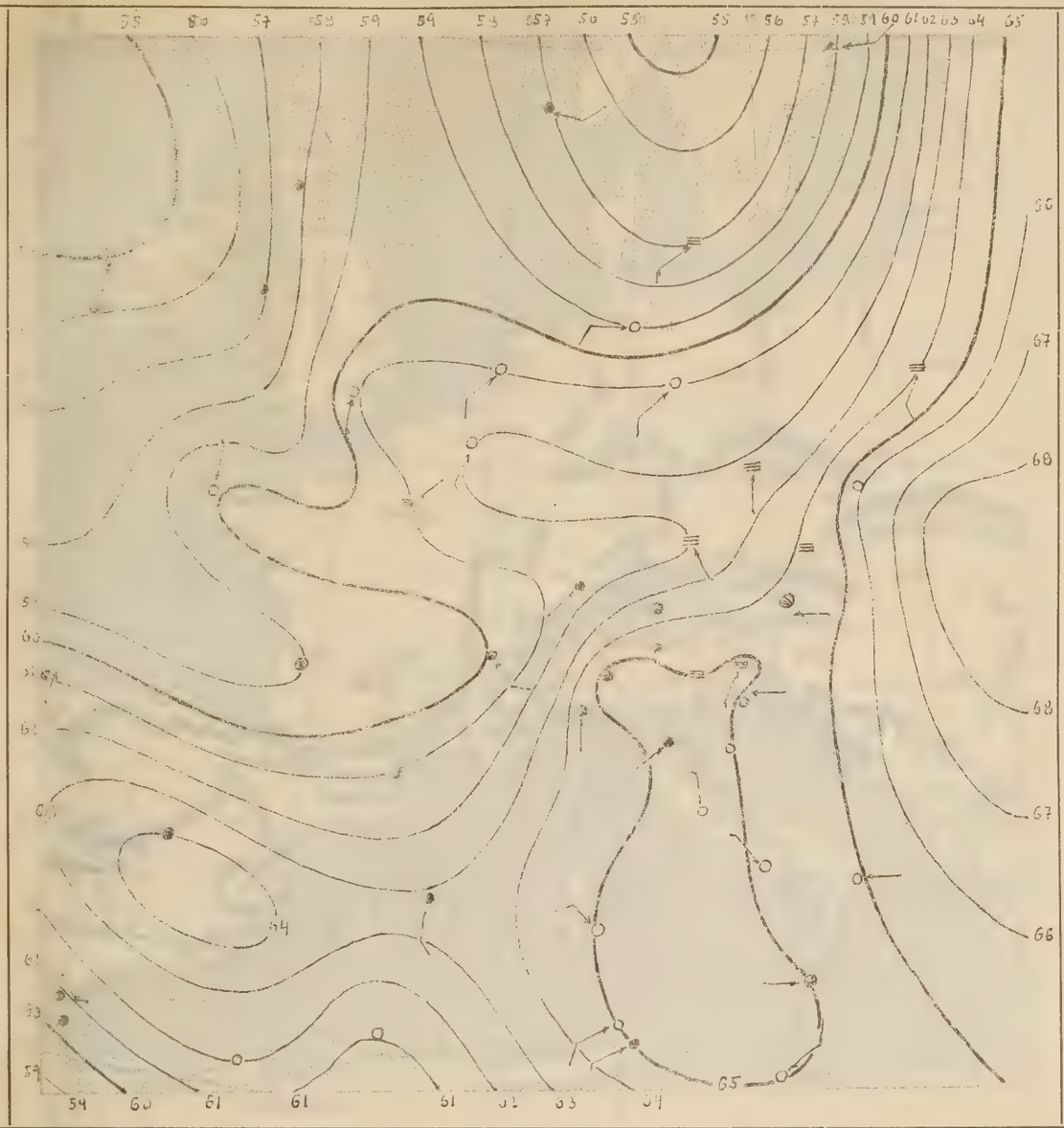

Spiegazioni

Le linee isobariche congiungono i luoghi ove la pressione atmosferica, ridotta alla temperatura di 0° ed al livello del mare, ha lo stesso valore.

Le freccie volano nella direzione del vento; il numero delle loro pennette, raddoppiato, indica la forza (scala Beaufort).

Le cifre presso le stazioni indicano la temperatura.

Mass. = area di maggior pressione atmosferica.

min. = area di minore pressione atmosferica.

Segni

- ○ cielo sereno.
- ◑ » mezzo coperto.
- ● » coperto.
- ≡ Nebbia;
- Pioggia;
- ✳ Neve;
- ▲ Grandine;
- Lampi senza tuoni;
- Temporale;
- Vento debole;
- » moderato;
- » forte;
- » fortissimo.

Curva della pressione barometrica per Trieste ridotta a 0° *(altit. m 7.5)*

Curva osservata:	Curva prevista:



Notizie sul tempo di ieri 4

Abbastanza bello sulla Venezia Giulia. —

Situazione generale alle ore 8 di oggi

Alta pressione sulla Spagna e a NE d'Italia — Cicloni sulla Scandinavia e a NW d'Europa —

Deduzioni generali Pressione livellata sull'Italia — Condizioni di tempo —

PREVISIONI

dalla sera del 5 *alla sera del* 6

per Trieste, l'Istria ed il Friuli orientale:

Calma — Cielo vario con prevalenza di sereno — Nebbia al mattino — Temp. fra 6° e 10° — Mare calmo. —

Previsioni per i prossimi ..... *giorni:*

(Firma) R. Alpago

Il Direttore: F. VERCELLI.

R. COMITATO TALASSOGRAFICO ITALIANO

BOLLETTINO GIORNALIER

192 4 Telegramma meteorologico (ore 8)

STAZIONI	Pressione a 0° e al mare mm 700 +	Temperatura centigradi	Vento, direzione e forza (0—12)	Cielo (0—4)	Precipit. nelle 24 ore in mm.	Mare
Trieste	64.9	6	SE. 0	2	0	calmo
Pisino	66.5	6	~ 0	1	0	–
Pola	64.0	9	E. 0	2	0	–
Gorizia	65.3	4	~ 0	2	0	–
Udine	65.4	6	NE. 1	1	0	–
Belluno	64.8	5	SW. 1	4	0	–
Trento	64.3	5	E. 1	4	0	–
Venezia	64.9	4	~ 0	nebb	0	calmo
Milano	65.3	6	NW. 1	4	2	
Genova	64.5	7	E. 0	3	0	l. mosso
Firenze	64.5	6	SW. 6	4	0	–
Livorno	64.3	9	SW. 0	1	0	agitato
Roma	–	7	NW. 2	1	0	–
Napoli	65.5	10	NW. 0	0	0	calmo
Cagliari	63.7	12	SE. 2	2	0	l. mosso
Taranto	66.0	8	E. 1	4	0	calmo
Messina	65.8	11	~ 0	0	0	liscio
Palermo	65.6	15	~ 0	0	0	q. calmo

STAZIONI	Pressione a 0° e al mare mm 700 +	Temperatura centigradi	Vento, direzione e forza (0—12)	Cielo (0—4)	Precipit. nelle 24 ore in mm.	MARE
Parigi	65.0	-2	E. 1	nebb.	0	–
Londra	64.0	2	E. 1	4	3	–
Vienna	63.6	2	W. 1	nebb.	0	–
Madrid						
Budapest						
Stoccolma	58.0	-3	NNE. 4	4	2	–
Copenhagen	66.0	-1	SW. 1	nebb.	0	–
Lisbona						
Varsavia						
Atene						
Praga						
Sofia						
Belgrado						
Amburgo						
Zurigo	68.0	1	W. 0	piogg.	4	–
Lione	66.0	5	NNW. 1	piogg.	4	–
Bordeaux	65.0	-1	~ 0	nebb.	4	–
Brest	65.0	5	NNW. 1	4	2	–
Valentia	68.0	-2	NE. 1	0	0	–
Mahon						
Algeri						
Tunisi	64.0	19	SW. 1	4	0	–
Tangeri						
Malta	66.0	14	NE. 0	nebb.	0	–
Innsbruck	63.2	-1	~ 0	0	0	–
Lerwik	65.0	5	NNW. 1	piogg.	4	–
Reykjavik	46.0	0	E. 5	4	2	–

Osservazioni meteorologiche in Trieste

Data 192 4		Ora	Barometro ridotto al livello del mare	Termometro centigradi	Pressione del vapore acqueo	Umidità relativa (in %)	Cielo (0=sereno 10 = coperto)	Direzione del vento	Velocità del vento (km/ora)
Mercoledì	5 - III	18h	765 mm 1	7° 8	6.4	82	3	W	5
Giovedì	6 - "	8h	764 . 9	6° 4	6.4	88	5	SE	1
	6 - "	13h	764 . 9	11° 1	7.0	71	5	NW	11

Venerdì 5 - " Temperatura massima: 9° 9 ; temperatura minima: 5° 4 ;
massima velocità del vento: 12 km/ora dalle 13 h alle 14 h.
pioggia caduta: 0 millimetri.
temperatura del mare alle 8h °

Effemeridi per Trieste

DEL SOLE	DELLA LUNA
oggi tramonta ore: 17h 58m	oggi tram. ore: 18h 56m
domani leva ore: 6h 33m	domani leva ore: 7h 32m
domani tramonta ore: 17h 59m	domani tram. ore: 19h 59m

Servizio Aerologico

TRIESTE Ore 8 del 6 III	VENTO velocità e direzione	Al suolo	A 500 metri	A 1000 metri	A 2000 metri	A 3000 metri	A ... metri
		SE. 1.0 km/ora	– km/ora	– km/ora	– km/ora	– km/ora	– km/ora

Notizie sismiche

Notizie magnetiche

Trieste: *Declinazione:* 6° 30' W *inclinazione:* 61° 2'
Pola: " 6° 17' " " 60° 20'
Zara: " 6° 7' " " 59° 51'
Venezia: " 7° 0' " " 61° 5'

Curve di marea per il Porto di Trieste (Scala 2 : 100)

riferite al livello del mare (circa cm. 105 sotto lo zero del Molo Sartorio)

Marea osservata nel giorno 6 **Marea prevista pel giorno** 7 **Marea prevista pel giorno** 8

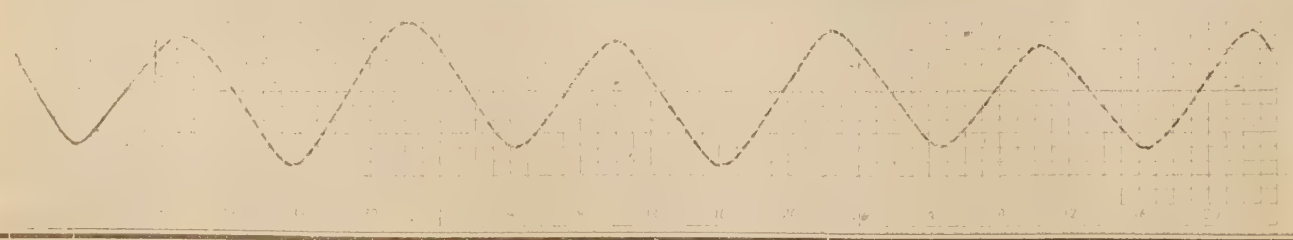

La marea prevista è calcolata tenendo conto anche delle variazioni degli elementi meteorologici.

Il tratto di linea, che interseca la curva di marea, separa la marea osservata da quella prevista.

L. Smolars & Nipote - Trieste — 26972. 10.1923.

DEL R. ISTITUTO GEOFISICO

TRIESTE, 6 Gennaio 1924

6 Gennaio 1924

Situazione meteorologica

(ore 8)

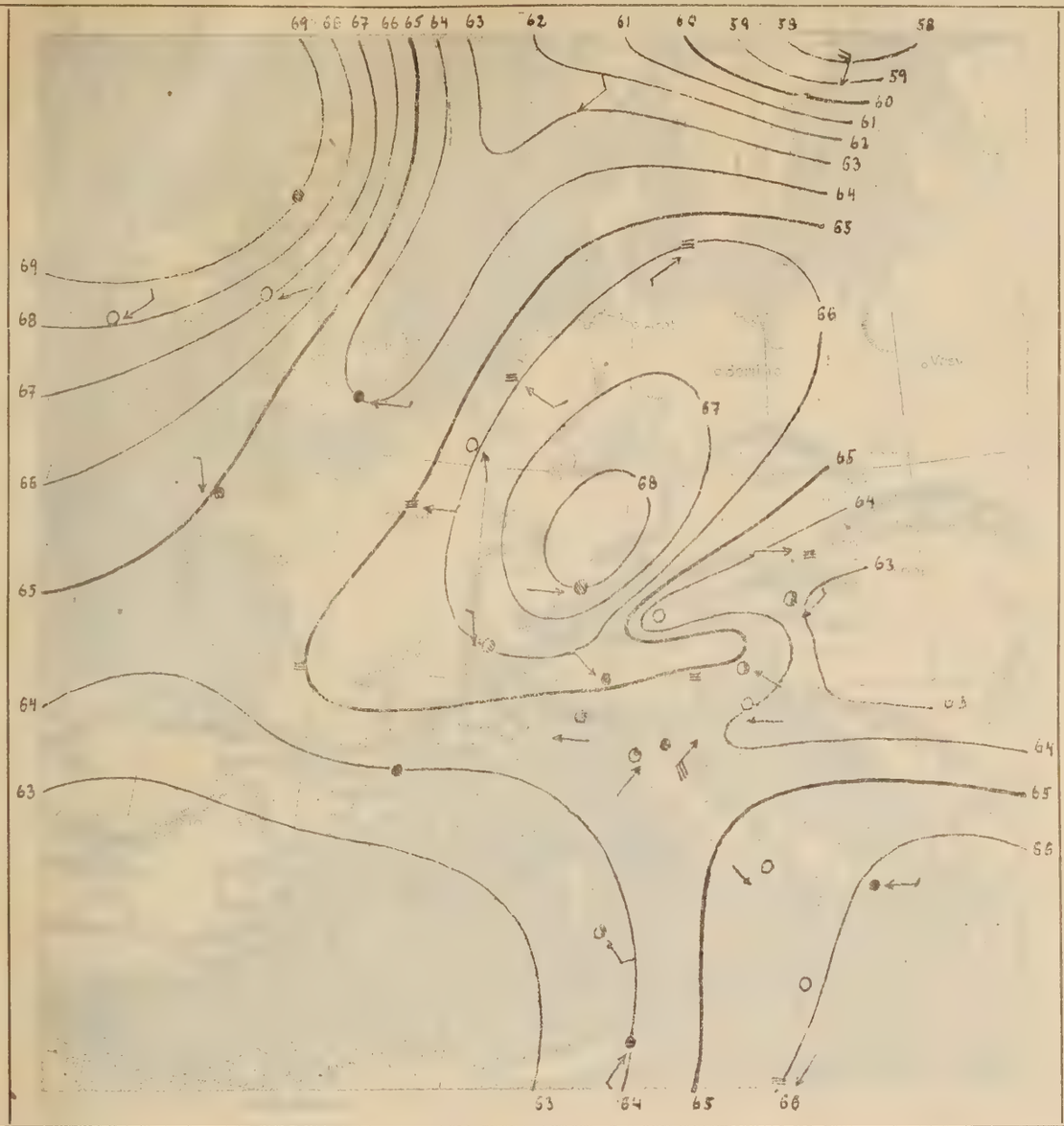

Spiegazioni

Le linee isobariche congiungono i luoghi ove la pressione atmosferica, ridotta alla temperatura di 0° ed al livello del mare, ha lo stesso valore.

Le freccie volano nella direzione del vento; il numero delle loro pennette, raddoppiato, indica la forza (scala Beaufort).

Le cifre presso le stazioni indicano la temperatura.

Mass. = area di maggior pressione atmosferica.

min. = area di minore pressione atmosferica.

Segni

- ○ cielo sereno.
- ◑ » mezzo coperto.
- ● » coperto.
- ≡ Nebbia;
- Pioggia;
- ✳ Neve;
- ▲ Grandine;
- Lampi senza tuoni;
- Temporale;
- Vento debole;
- » moderato;
- » forte;
- » fortissimo.

Curva della pressione barometrica per Trieste ridotta a 0° *(altit. m 75)*

Curva osservata:	Curva prevista:



Notizie sul tempo di ieri 5

Cielo vario sulla Venezia Giulia. —

Situazione generale alle ore 8 di oggi

Alta pressione sulle Isole Britanniche e sull'Europa centrale - Ciclone sulla Scandinavia - Pressione quasi uniforme sull'Italia. —

Deduzioni generali

Condizioni stazionarie di tempo - Pressione quasi stazionaria. —

PREVISIONI

dalla sera del 6 *alla sera del* 7

per Trieste, l'Istria ed il Friuli orientale:

Venti deboli settentrionali - Cielo vario - Temp. fra 7° e 12° - Mare calmo - Mare calmo —

Previsioni per i prossimi ..... *giorni:*

(Firma) R. Alpago

Il Direttore: F. VERCELLI.

R. COMITATO TALASSOGRAFICO ITALIANO

BOLLETTINO GIORNALIER

Marzo 1924

Telegramma meteorologico (ore 8)

STAZIONI	Pressione a 0° e al mare mm 700 +	Temperatura centigradi	Vento, direzione e forza (0—12)	Cielo (0—4)	Precipit. nelle 24 ore in mm.	Mare
Trieste	66·6	7	ENE. 2	piogg.	3	q. calmo
Pisino	66·3	7	~ 0	2	0	—
Pola	64·2	8	SE. 0	piogg.	2	liscio
Gorizia	66·3	6	~ 0	piogg.	1	—
Udine	65·3	6	SE. 2	piogg.	1	—
Belluno	65·9	5	NW. 1	4	0	—
Trento						
Venezia	64·9	7	E. 1	piogg.	1	calmo
Milano	65·6	3	NE. 1	nebb.	0	—
Genova	63·7	6	NNE. 8	3	0	mosso
Firenze	63·5	9	W. 0	4	2	—
Livorno	62·6	10	SE. 0	4	0	agitato
Roma	64·0	9	NE. 1	4	0	—
Napoli	65·1	9	NNE. 0	3	0	q. calmo
Cagliari	61·9	13	NE. 2	4	0	l. mosso
Taranto	66·0	11	S. 1	0	0	calmo
Messina	65·2	12	~ 0	0	0	calmo
Palermo	64·4	13	~ 0	0	0	q. calmo

STAZIONI	Pressione a 0° e al mare mm 700 +	Temperatura centigradi	Vento, direzione e forza (0—12)	Cielo (0—4)	Precipit. nelle 24 ore in mm.	MARE
Parigi	73·0	-2	NNE. 2	0	4	—
Londra	75·0	-1	SSE. 1	4	1	—
Vienna	69·3	2	W. 4	nebb.	gocce	—
Madrid	66·0	6	~ 0	4	—	—
Budapest						
Stoccolma	72·0	-9	SSW. 1	nebb.	0	—
Copenhagen	73·0	-2	~ 0	nebb.	0	—
Lisbona	70·0	-1	SE. 1	4	—	—
Varsavia						
Atene	67·0	8	NE. 2	0	—	—
Praga						
Sofia	70·0	-1	SE. 1	4	—	—
Belgrado	66·0	3	ESE. 2	4	—	—
Amburgo	74·0	0	N. 1	4	1	—
Zurigo	71·0	-2	NW. 0	0	2	—
Lione	70·0	0	NNW. 3	4	1	—
Bordeaux	67·0	0	NE. 2	0	0	—
Brest						
Valentia	63·0	5	S. 3	4	0	—
Mahon	64·0	12	NNE. 8	4	—	—
Algeri	54·0	—	—	—	—	—
Tunisi	63·0	11	SW. 1	4	0	—
Tangeri	63·0	13	ENE. 0	0	4	—
Malta	66·0	12	SE. 1	4	—	—
Innsbruck	70·2	0	~ 0	0	5	—
Lerwik	60·0	4	SSW. 3	piogg.	2	—
Reykjavik	59·0	1	NNE. 6	4	0	—

Osservazioni meteorologiche in Trieste

Data 1924	Ora	Barometro ridotto al livello del mare	Termometro centigradi	Pressione del vapore acqueo	Umidità relativa (in %)	Cielo (0=sereno 10 = coperto)	Direzione del vento	Velocità del vento (km/ora)
6 - III	18h	764 mm·5	8°8	6·8	83	3	WNW	3
7 - "	8h	766·6	7°4	6·5	83	10	ENE	14
7 - "	13h	764·4	6°2	4·8	67	10	ENE	57

6 - " Temperatura massima: 11°3 ; temperatura minima: 6°4 ;
massima velocità del vento: 12 km/ora dalle 11h alle 12h.
pioggia caduta: 0 millimetri.
temperatura del mare alle 8h °

Effemeridi per Trieste

DEL SOLE	DELLA LUNA
oggi tramonta ore: 17h 59m	oggi tram. ore: 19h 59m
domani leva ore: 6h 32m	domani leva ore: 8h 0m
domani tramonta ore: 18h 0m	domani tram. ore: 21h 0m

Servizio Aerologico

TRIESTE Ore 8 del 7 - III	VENTO velocità e direzione	Al suolo	A 500 metri	A 1000 metri	A 2000 metri	A 3000 metri	A ... metri
		ENE. 14·0 km/ora	— km/ora	— km/ora	— km/ora	— km/ora	— km/ora

Notizie sismiche

Notizie magnetiche

Trieste: *Declinazione:* 6°30'W *inclinazione:* 61°2'
Pola: " 6°17' " " 60°20'
Zara: " 6°7' " " 59°51'
Venezia: " 7°0' " " 61°5'

Curve di marea per il Porto di Trieste (Scala 2 : 100)

riferite al livello del mare (circa cm. 105 sotto lo zero del Molo Sartorio)

Marea osservata nel giorno 7 Marea prevista pel giorno 8 Marea prevista pel giorno 9

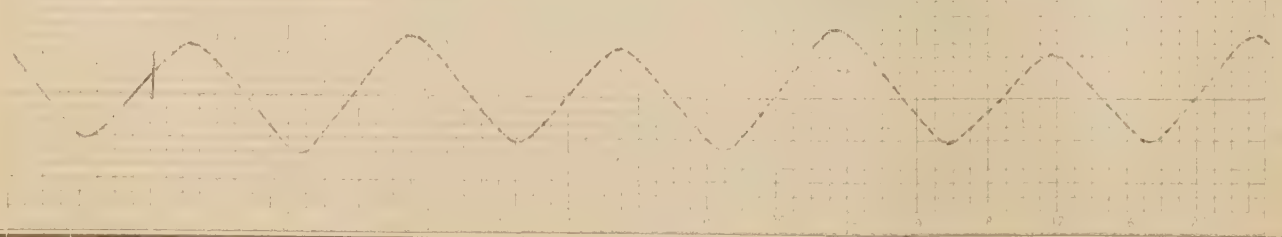

La marea prevista è calcolata tenendo conto anche delle variazioni degli elementi meteorologici.

Il tratto di linea, che interseca la curva di marea, separa la marea osservata da quella prevista.

L. Smolars & Nipote - Trieste — 26972. 10.1923.

DEL R. ISTITUTO GEOFISICO

TRIESTE, 7 Marzo 1924

7 Marzo 1924

Situazione meteorologica

(ore 8)



Spiegazioni

Le linee isobariche congiungono i luoghi ove la pressione atmosferica, ridotta alla temperatura di 0° ed al livello del mare, ha lo stesso valore.

Le freccie volano nella direzione del vento; il numero delle loro pennette, raddoppiato, indica la forza (scala Beaufort).

Le cifre presso le stazioni indicano la temperatura.

Mass. = area di maggior pressione atmosferica.

min. = area di minore pressione atmosferica.

Segni

- ○ cielo sereno.
- ◑ » mezzo coperto.
- ● » coperto
- ≡ Nebbia;
- ◉ Pioggia;
- ✳ Neve;
- ▲ Grandine;
- ⟨ Lampi senza tuoni;
- ⟨ Temporale;
- → Vento debole;
- → » moderato;
- → » forte;
- → » fortissimo.

Curva della pressione barometrica per Trieste ridotta a 0° *(altit. m 7·5)*

Curva osservata:	Curva prevista:

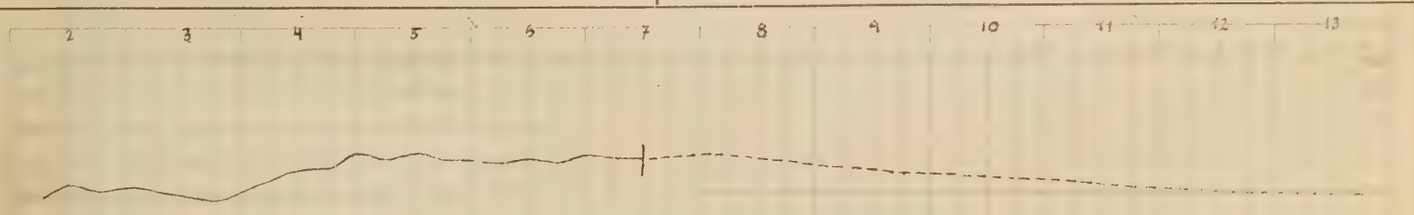

Notizie sul tempo di ieri 6

Cielo vario e coperto sulla Venezia Giulia.

Situazione generale alle ore 8 di oggi

Alta pressione sull'Europa Centrale - Depressione sulle Isole Tirreniche.

Deduzioni generali

Condizioni favorevoli a perturbamenti atmosferici.

PREVISIONI

dalla sera del 7 *alla sera del* 8

per Trieste, l'Istria ed il Friuli orientale:

Venti moderati e deboli da ENE poi vari.

Cielo generalm. coperto - Qualche pioggia.

Temp. fra 5° e 7° - Mare agitato.

Previsioni per i prossimi ..... *giorni:*

(Firma) R. Alpago

Il Direttore: F. VERCELLI.

R. COMITATO TALASSOGRAFICO ITALIANO

BOLLETTINO GIORNALIER

[illegible] 1924

Telegramma meteorologico (ore 8)

STAZIONI	Pressione a 0° e al mare mm 700 +	Temperatura centigradi	Vento, direzione e forza (0—12)	Cielo (0—4)	Precipit. nelle 24 ore in mm.	Mare
Trieste	63·7	3	ENE. 9	4	16	grosso
Pisino	67·0	1	SE. 2	4	12	–
Pola	[illegible]	[illegible]	[illegible]	3 piogg.	15	agitato
Gorizia	66·9	4	NE. 2	piogg	3	–
Udine	65·3	6	SE. 0	piogg	1	–
Belluno	64·8	8	NE. 6	4	0	–
Trento						
Venezia	65·1	5	NNE. 2	4	12	agitato
Milano	66·5	3	N. 1	1	1	–
Genova	65·2	2	NNE. 7	3	0	l. mosso
Firenze	62·1	5	NE. 1	4	4	–
Livorno	62·8	5	NE. 0	4	2	mosso
Roma	60·1	8	N. 2	4	20	–
Napoli	59·3	11	W. 0	4	19	calmo
Cagliari	62·2	10	NW. 3	0	0	l. mosso
Taranto	63·0	13	SSE. 4	4	0	agitato
Messina	62·6	13	S. 1	4	0	l. mosso
Palermo	61·5	13	SSW. 2	4	1	q. calmo
[illegible]	62·7	4	ENE. 4	4	7	mosso

STAZIONI	Pressione a 0° e al mare mm 700 +	Temperatura centigradi	Vento, direzione e forza (0—12)	Cielo (0—4)	Precipit. nelle 24 ore in mm.	MARE
Parigi	[illegible]	10	NE. 2	piogg.	0	–
Londra	76·0	–2	SE. 1	4	0	–
Vienna	73·2	–3	NW. 2	4	8	–
Madrid	66·0	7	— 0	4	–	–
Budapest						
Stoccolma	71·0	–7	S. 3	4	0	–
Copenhagen	76·0	–5	WSW. 2	nebb.	0	–
Lisbona						
Varsavia	73·0	–4	NNE. 3	nevica	2	–
Atene	66·0	7	E. 1	0	0	–
Praga	76·0	–1	NE. 4	4	0	–
Sofia	69·0	0	ESE. 1	4	0	–
Belgrado						
Amburgo	76·0	–	SSE. 1	nebb.	0	–
Zurigo	71·0	–2	NE. 2	4	0	–
Lione	70·0	–1	NNW. 3	0	0	–
Bordeaux	66·0	–1	NE. 1	0	0	–
Brest	69·0	4	SSE. 3	nebb.	0	–
Valentia	65·0	7	SE. 1	4	1	–
Mahon						
Algeri	65·0	15	— 0	4	0	–
Tunisi						
Tangeri	63·0	13	E. 4	4	0	–
Malta	64·0	14	SSW. 2	4	0	–
Innsbruck	62·0	–2	— 0	2	7	–
Lerwik	60·0	4	WSW. 1	piogg.	10	–
Reykjavik	60·0	–3	S. 2	4	2	–

Osservazioni meteorologiche in Trieste

Data 1924		Ora	Barometro ridotto al livello del mare	Termometro centigradi	Pressione del vapore acqueo	Umidità relativa (in %)	Cielo (0=sereno 10 = coperto)	Direzione del vento	Velocità del vento (km/ora)
[illegible]	7 – [illegible]	18h	765 mm·3	4°6	4·3	68	10	ENE	58
[illegible]	8 – [illegible]	8h	763·7	3°2	3·4	59	10	ENE	75
[illegible]	8 – [illegible]	13h	762·8	4°7	3·3	52	8	ENE	75

Temperatura massima: 7°4 ; temperatura minima: 3°7 ;
massima velocità del vento [illegible] km ora dalle [illegible]h alle 22h
pioggia caduta: 18 millimetri.
temperatura del mare alle 8h [illegible]°

Effemeridi per Trieste

DEL SOLE	DELLA LUNA
oggi tramonta ore: 18h 0m	oggi tramonta ore: 21h 0m
domani leva ore: 6h 30m	domani leva ore: 8h 26m
domani tramonta ore: 18h 2m	domani tramonta ore: 22h 0m

Servizio Aerologico

TRIESTE Ore 8 del [illegible]	VENTO velocità e direzione	Al suolo	A 500 metri	A 1000 metri	A 2000 metri	A 3000 metri	A ... metri
		ENE [illegible] km ora	– km/ora	– km/ora	– km/ora	– km/ora	– km/ora

Notizie sismiche

Notizie magnetiche

Trieste: *Declinazione:* 6°30' W *inclinazione:* 61°2'
Pola: „ 5°17' „ „ 60°20'
Zara: „ [illegible]°7' „ „ 59°51'
Venezia: „ [illegible]°0' „ „ 61°5'

Curve di marea per il Porto di Trieste (Scala 2 : 100)

riferite al livello del mare (circa cm. 105 sotto lo zero del Molo Sartorio)

Marea osservata nel giorno — Marea prevista pel giorno 9 — Marea prevista pel giorno 10

La marea prevista è calcolata tenendo conto anche delle variazioni degli elementi meteorologici.

Il tratto di linea, che interseca la curva di marea, separa la marea osservata da quella prevista.

L. Smolars & Nipote - Trieste — 26972. 10.1923.

DEL R. ISTITUTO GEOFISICO

TRIESTE, 8 Marzo 1924

8 Marzo 1924

Situazione meteorologica

(ore 8)

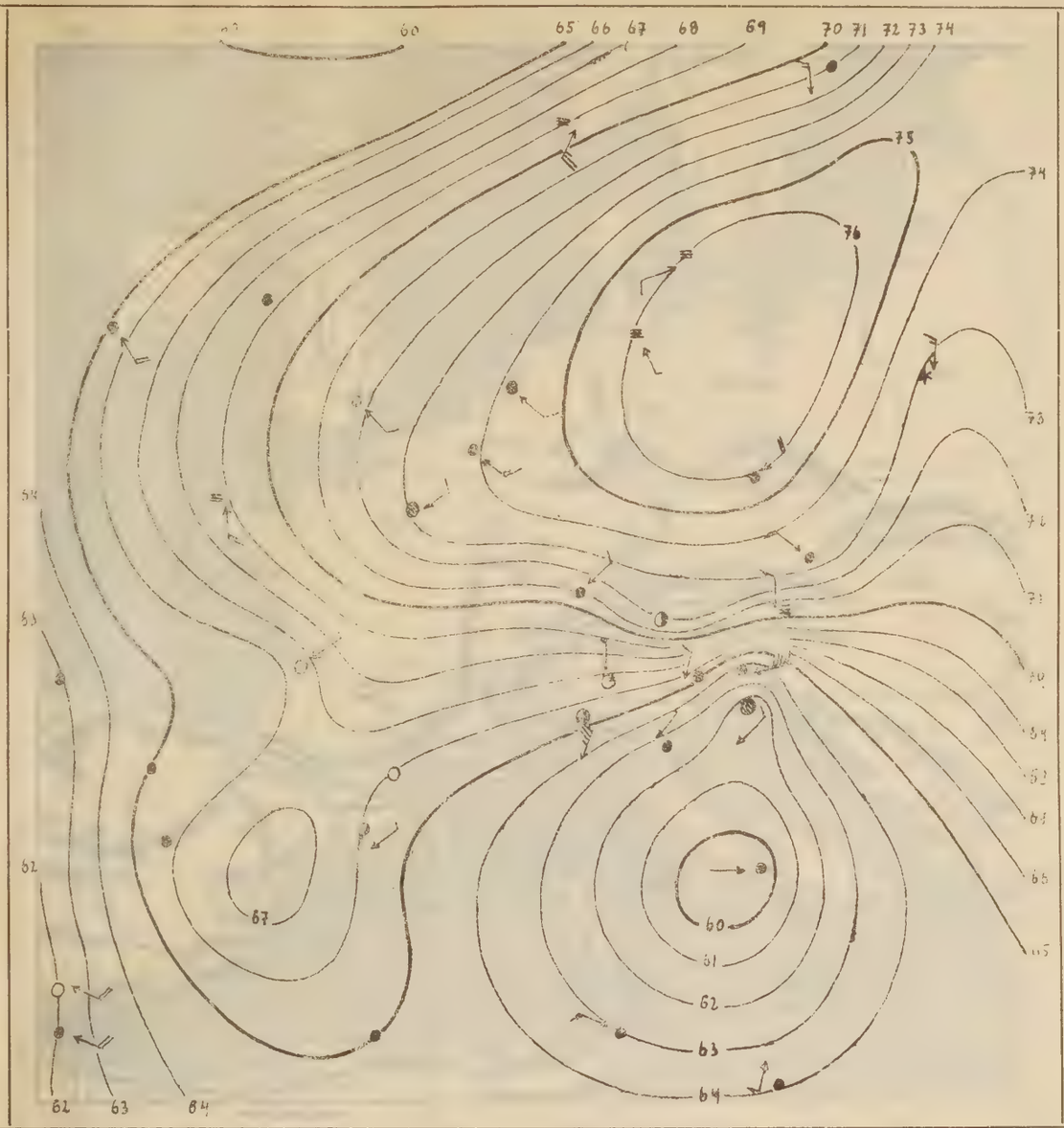

Spiegazioni

Le linee isobariche congiungono i luoghi ove la pressione atmosferica, ridotta alla temperatura di 0° ed al livello del mare, ha lo stesso valore.

Le freccie volano nella direzione del vento; il numero delle loro pennette, raddoppiato, indica la forza (scala Beaufort).

Le cifre presso le stazioni indicano la temperatura.

Mass. = area di maggior pressione atmosferica.

min. = area di minore pressione atmosferica.

Segni

- ○ cielo sereno.
- ◑ » mezzo coperto.
- ● » coperto.
- ≡ Nebbia;
- Pioggia;
- ✳ Neve;
- ▲ Grandine;
- Lampi senza tuoni;
- Temporale;
- → Vento debole;
- → » moderato;
- → » forte;
- → » fortissimo.

Curva della pressione barometrica per Trieste ridotta a 0° *(altit. m 75)*

Curva osservata:	Curva prevista:

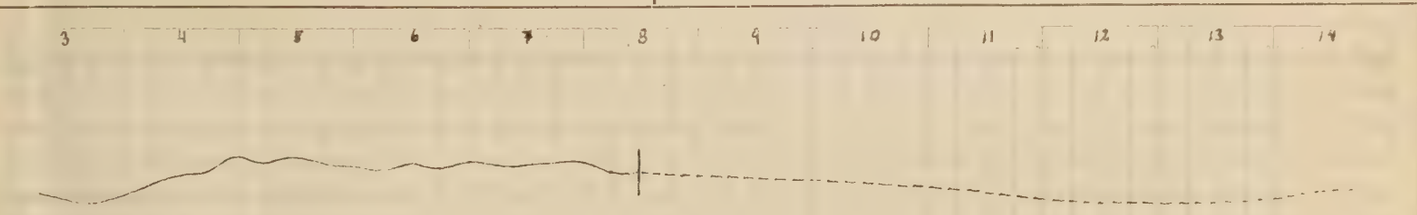

Notizie sul tempo di ieri 7

Generalmente coperto e piovoso —

Situazione generale alle ore 8 di oggi

Alta pressione sull'Europa Centrale - Depressione sul Mar Tirreno. —

Deduzioni generali

Pressione in lenta distesa — Situazione isobarica lievemente migliorata. —

PREVISIONI

dalla sera del 8 *alla sera del* 9

per Trieste, l'Istria ed il Friuli orientale:

Venti forti e moderati da ENE - Cielo vario - Temp. fra 3° e 6° - Mare agitato —

Previsioni per i prossimi ..... *giorni:*

Probabilità di miglioramento nella giornata di domani 9

(Firma) R. Alpago

Il Direttore: F. VERCELLI.

R. COMITATO TALASSOGRAFICO ITALIANO

BOLLETTINO GIORNALIER

192

Telegramma meteorologico (ore 8)

STAZIONI	Pressione a 0° e al mare mm 700 +	Temperatura centigradi	Vento, direzione e forza (0—12)	Cielo (0—4)	Precipit. nelle 24 ore in mm.	Mare
Trieste	64.5	3	E. 4	3	gocce	agitato
Pisino	[illegible]	[illegible]	NE. 3	2	0	-
Pola	63.3	5	NE. 2	4	0	mosso
Gorizia	66.4	4	~ 0	3	0	-
Udine	67.0	4	E. 2	1	0	-
Belluno	67.1	2	E. 1	3	0	-
Trento	65.8	1	NNE. 0	1	0	-
Venezia	66.1	3	NE. 3	3	0	agitato
Milano	66.4	2	N. 1	0	0	-
Genova	64.8	5	-	0	0	l. mosso
Firenze	63.8	5	NE. 2	4	0	-
Livorno	63.1	4	NE. 0	1	gocce	mosso
Roma	62.1	5	N. 3	4	0	-
Napoli	61.1	6	ENE. 0	piogg.	-	calmo
Cagliari	62.7	9	NW. 3	0	-	l. mosso
Taranto						
Messina	61.6	9	~ 0	1	0	calmo
Palermo	62.4	10	SSW. 1	4	1	q. calmo

STAZIONI	Pressione a 0° e al mare mm 700 +	Temperatura centigradi	Vento, direzione e forza (0—12)	Cielo (0—4)	Precipit. nelle 24 ore in mm.	MARE
Parigi	66.0	-1	NE. 3	0	0	-
Londra	67.0	-2	E. 1	0	0	-
Vienna	71.8	-3	N. 1	4	0	-
Madrid						
Budapest						
Stoccolma	64.0	1	W. 2	nebb.	2	-
Copenhagen	60.0	-1	SW. 2	nebb.	0	-
Lisbona						
Varsavia						
Atene						
Praga						
Sofia						
Belgrado						
Amburgo						
Zurigo	68.0	-3	NE. 0	4	0	-
Lione	57.0	-3	~ 0	0	0	-
Bordeaux	61.0	1	E. 2	0	0	-
Brest	62.0	5	SE. 3	0	0	-
Valentia	59.0	6	ESE. 5	4	0	-
Mahon						
Algeri	60.0	11	~ 0	4	0	-
Tunisi	63.0	9	~ 0	nebb.	0	-
Tangeri	58.0	-	E. 3	0	0	-
Malta						
Innsbruck	69.7	-7	~ 0	0	0	-
Lerwik	67.6	3	N. 1	0	0	-
Reykjavik	64.0	-2	E. 5	0	0	-

Osservazioni meteorologiche in Trieste

Data 1924	Ora	Barometro ridotto al livello del mare	Termometro centigradi	Pressione del vapore acqueo	Umidità relativa (in %)	Cielo (0=sereno 10=coperto)	Direzione del vento	Velocità del vento (km/ora)
domenica 9 - III	18h	764.0 mm	3.8°	2.9	48	6	ENE	63
lunedì 10 - "	8h	764.5	3.4°	3.1	57	8	E	29
[illegible] 10 - "	13h	764.5	5.8°	3.1	44	5	ENE	65

a 9 - "

Temperatura massima: 4.5°; temperatura minima: 3.0°;
massima velocità del vento: 83 km/ora dalle 2h alle 3h.
pioggia caduta: gocce millimetri.
temperatura del mare alle 8h °

Effemeridi per Trieste

DEL SOLE	DELLA LUNA
oggi tramonta ore: 18h 3m	oggi tram. ore: 23h 8m
domani leva ore: 6h 26m	domani leva ore: 9h 27m
domani tramonta ore: 18h 4m	domani tram. ore: 23h 57m

Servizio Aerologico

TRIESTE Ore 8 del 3/III	VENTO velocità e direzione	Al suolo	A 500 metri	A 1000 metri	A 2000 metri	A 3000 metri	A ... metri
		E. 29.0 km/ora	- km/ora	- km/ora	- km/ora	- km/ora	- km/ora

Notizie sismiche

Notizie magnetiche

Trieste: *Declinazione:* 6°30' W *inclinazione:* 61°2'
Pola: " 6°17' " " 60°20'
Zara: " 6°7' " " 59°51'
Venezia: " 7°0' " " 61°3'

Curve di marea per il Porto di Trieste (Scala 2 : 100)

riferite al livello del mare (circa cm. 105 sotto lo zero del Molo Sartorio)

Marea osservata nel giorno 10 Marea prevista pel giorno 11 Marea prevista pel giorno 12

La marea prevista è calcolata tenendo conto anche delle variazioni degli elementi meteorologici.

Il tratto di linea, che interseca la curva di marea, separa la marea osservata da quella prevista.

L. Smolars & Nipote - Trieste — 26972. 10.1923.

DEL R. ISTITUTO GEOFISICO

TRIESTE, 10 Marzo 1924

10 Marzo 1924

Situazione meteorologica

(ore 8)

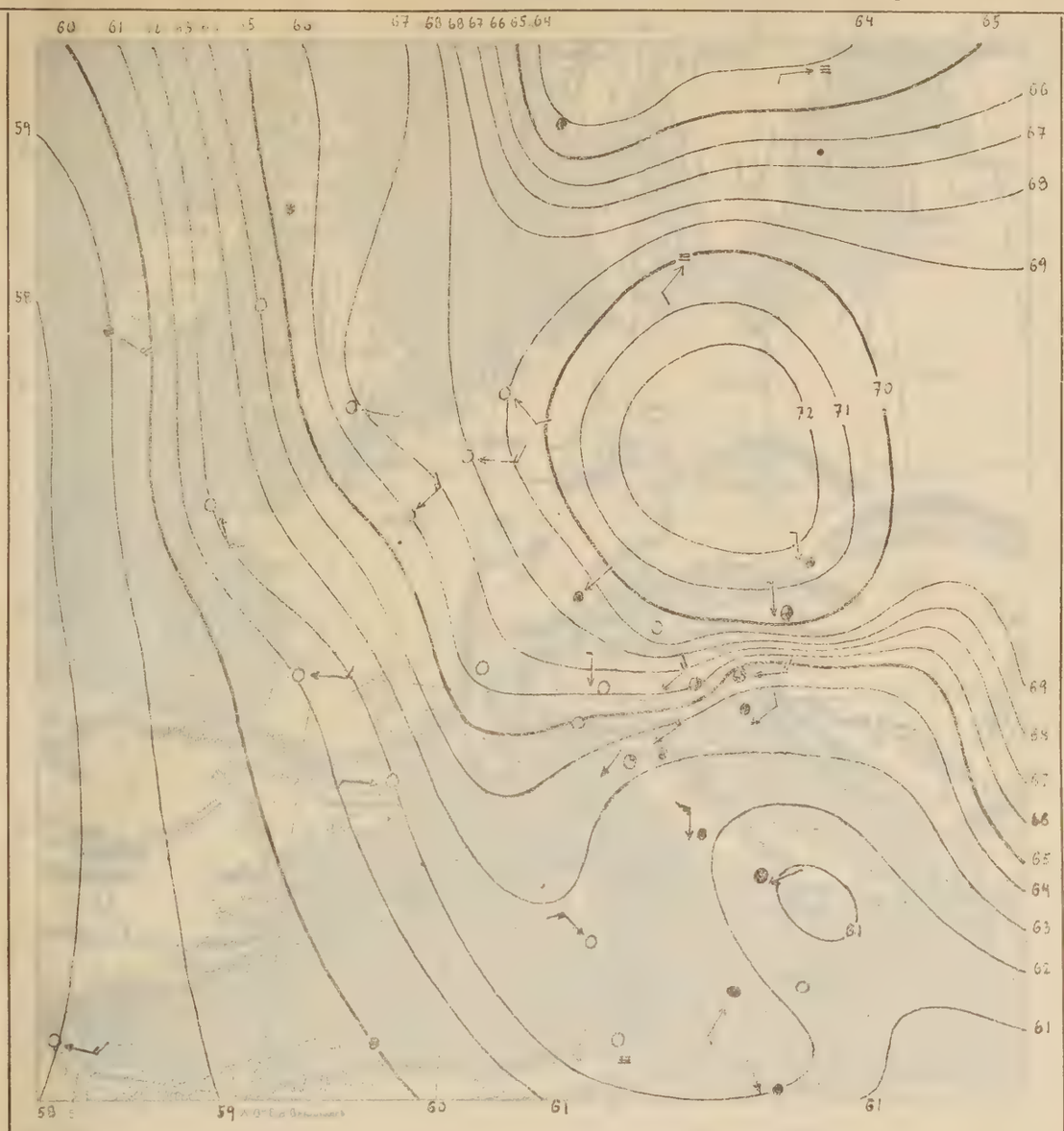

Spiegazioni

Le linee isobariche congiungono i luoghi ove la pressione atmosferica, ridotta alla temperatura di 0° ed al livello del mare, ha lo stesso valore.

Le freccie volano nella direzione del vento; il numero delle loro pennette, raddoppiato, indica la forza (scala Beaufort).

Le cifre presso le stazioni indicano la temperatura.

Mass. = area di maggior pressione atmosferica.

min. = area di minore pressione atmosferica.

Segni

- ○ cielo sereno.
- ◑ » mezzo coperto.
- ● » coperto.
- ≡ Nebbia;
- Pioggia;
- ✳ Neve;
- ▲ Grandine;
- ⟨ Lampi senza tuoni;
- Temporale;
- → Vento debole;
- → » moderato;
- → » forte;
- → » fortissimo.

Curva della pressione barometrica per Trieste ridotta a 0° (altit. m 7:5)

Curva osservata:	Curva prevista:

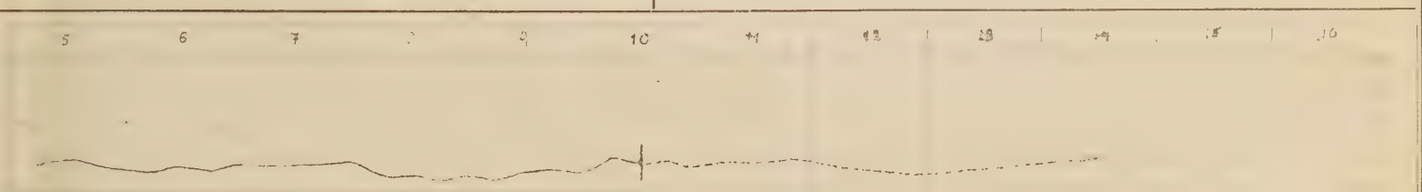

Notizie sul tempo di ieri 9

Cielo vario con bora sulla Venezia Giulia. —

Situazione generale alle ore 8 di oggi

Alta pressione sull'Europa Centrale - Depressione sulla bassa Italia. —

Deduzioni generali

Condizioni favorevoli a bora. — Lento graduale miglioramento nelle condizioni generali del tempo. —

PREVISIONI

dalla sera del 10 *alla sera del* 11

per Trieste, l'Istria ed il Friuli orientale:

Venti forti e moderati da ENE - Cielo vario con prevalenza di sereno. - Temp. fra 3° e 6° - Mare agitato. —

Previsioni per i prossimi ..... *giorni:*

(Firma) R. Alpago

Il Direttore: F. VERCELLI.

R. COMITATO TALASSOGRAFICO ITALIANO

BOLLETTINO GIORNALIER

11 marzo 1924

Telegramma meteorologico (ore 8)

STAZIONI	Pressione a 0° e al mare mm 700 +	Temperatura centigradi	Vento, direzione e forza (0—12)	Cielo (0—4)	Precipit. nelle 24 ore in mm.	Mare
Trieste	67.3	4	ENE. 4	1	0	l. mosso
Pisino	66.9	2	~ 0	1	0	–
Pola	65.6	5	NE. 4	0	0	l. mosso
Gorizia	67.7	3	~ 0	1	0	–
Udine	67.9	5	~	0	0	–
Belluno	68.4	2	NE. 1	0	0	–
Trento						
Venezia	67.2	2	NE. 0	0	0	mosso
Milano	67.8	4	E. 0	3	0	–
Genova	65.6	5	–	0	0	mosso
Firenze	65.2	5	N. 0	0	0	–
Livorno	65.1	5	NE. 0	0	0	mosso
Roma	64.2	5	N. 2	0	0	–
Napoli	63.1	5	NNE. 1	1	6	calmo
Cagliari	64.6	9	NW. 3	0	0	l. mosso
Taranto	63.3	–	W. 2	2	2	mosso
Messina	63.4	8	~ 0	3	0	calmo
Palermo	63.5	12	SSW. 1	3	0	q. calmo
Roma	66.9	5	N. 2	0	0	l. mosso

STAZIONI	Pressione a 0° e al mare mm 700 +	Temperatura centigradi	Vento, direzione e forza (0—12)	Cielo (0—4)	Precipit. nelle 24 ore in mm.	MARE
Parigi	68.0	0	ENE. 2	0	0	–
Londra	70.0	–3	~ 0	0	0	–
Vienna	70.6	–4	W. 1	1	0	–
Madrid						
Budapest						
Stoccolma	71.0	–7	N. 3	0	7	–
Copenhagen	71.0	–2	NNE. 5	0	1	–
Lisbona						
Varsavia						
Atene	64.0	9	NNE. 1	1	–	–
Praga	70.0	–3	SW. 2	0	1	–
Sofia						
Belgrado	69.0	0	E. 2	4	0	–
Amburgo	72.0	1	NNE. 1	4	0	–
Zurigo	70.0	–1	E. 0	piogg.	–	–
Lione						
Bordeaux	65.0	1	E. 1	0	–	–
Brest	64.0	8	E. 1	0	0	–
Valentia	60.0	9	ESE. 3	piogg.	2	–
Mahon						
Algeri						
Tunisi						
Tangeri	62.0	12	E. 1	4	12	–
Malta						
Innsbruck	72.4	–7	~ 0	1	0	–
Lerwik						
Reykjavik	49.0	3	ENE. 6	4	–	–

Osservazioni meteorologiche in Trieste

Data 1924	Ora	Barometro ridotto al livello del mare	Termometro centigradi	Pressione del vapore acqueo	Umidità relativa (in %)	Cielo (0=sereno 10=coperto)	Direzione del vento	Velocità del vento (km/ora)
Lunedì	18h	764.2 mm	5°0	2.8	44	3	ENE	61
Martedì	8h	767.3	3°6	2.8	47	3	ENE	25
	13h	766.8	8°6	2.8	34	2	ENE	38

Martedì

Temperatura massima: 6°1; temperatura minima: 3°0;
massima velocità del vento: 73 km/ora dalle 1h alle 2h.
pioggia caduta: 0 millimetri.
temperatura del mare alle 8h °

Effemeridi per Trieste

DEL SOLE	DELLA LUNA
oggi tramonta ore: 18h4m	oggi tram. ore: 23h57m
domani leva ore: 6h24m	domani leva ore: 10h1m
domani tramonta ore: 18h6m	domani ore: ~

Servizio Aerologico

TRIESTE Ore 8 del 11 III	VENTO velocità e direzione	Al suolo	A 500 metri	A 1000 metri	A 2000 metri	A 3000 metri	A ... metri
		ENE. 25 km/ora	– km/ora	– km/ora	– km/ora	– km/ora	– km/ora

Notizie sismiche

Notizie magnetiche

Trieste: Declinazione: 6°30' W inclinazione: 61°2'
Pola: „ 6°17' „ 60°20'
Zara: „ 6°7' „ 59°51'
Venezia: „ 7°0' „ 61°5'

Curve di marea per il Porto di Trieste (Scala 2 : 100)

riferite al livello del mare (circa cm. 105 sotto lo zero del Molo Sartorio)

Marea osservata nel giorno 11 Marea prevista pel giorno 12 Marea prevista pel giorno 13

La marea prevista è calcolata tenendo conto anche delle variazioni degli elementi meteorologici.

Il tratto di linea, che interseca la curva di marea, separa la marea osservata da quella prevista.

L. Smolars & Nipote - Trieste — 26972. 10.1923.

DEL R. ISTITUTO GEOFISICO

TRIESTE, 11 Marzo 1924

11 Marzo 1924

Situazione meteorologica

(ore 8)

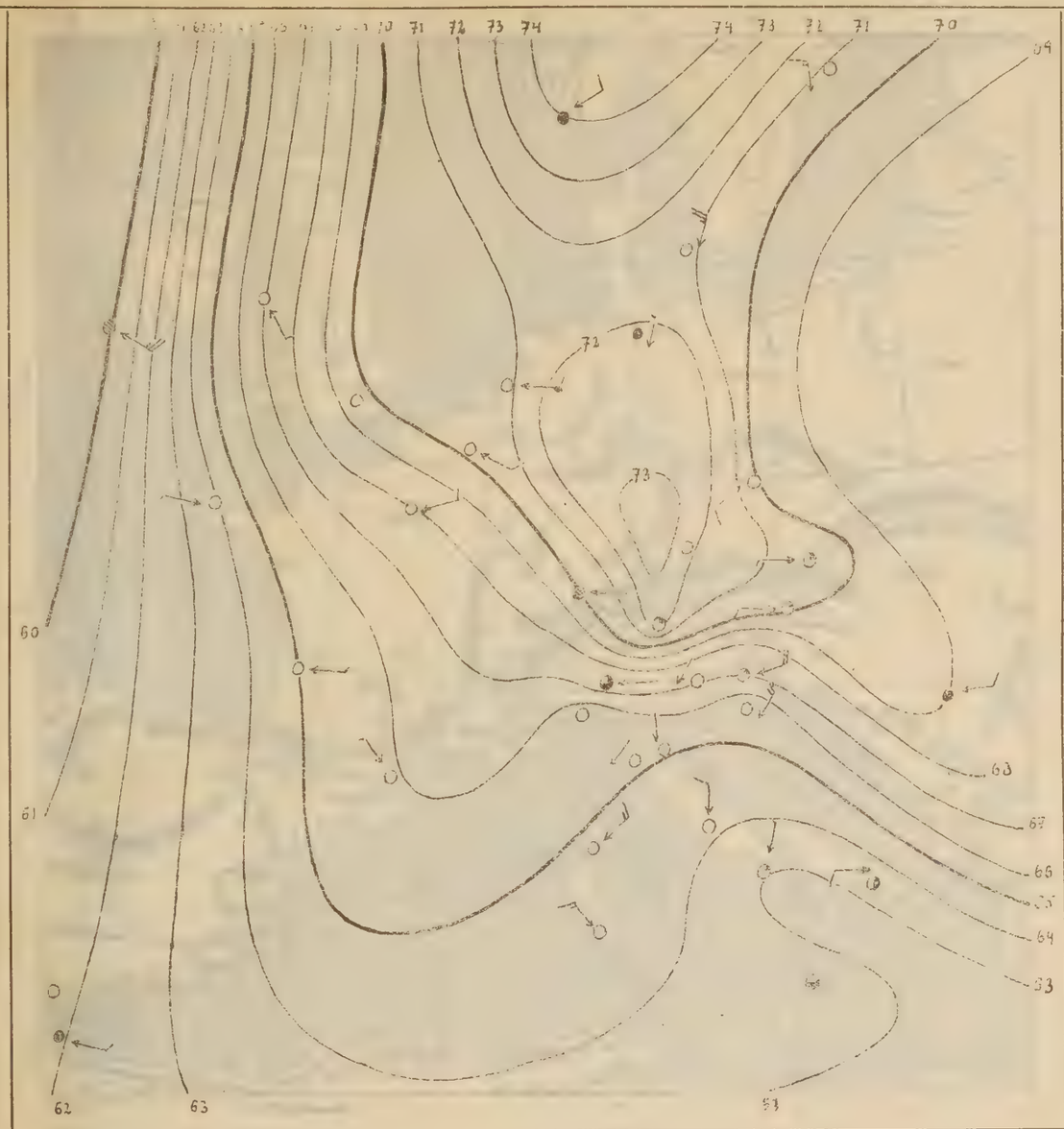

Spiegazioni

Le linee isobariche congiungono i luoghi ove la pressione atmosferica, ridotta alla temperatura di 0° ed al livello del mare, ha lo stesso valore.

Le freccie volano nella direzione del vento; il numero delle loro pennette, raddoppiato, indica la forza (scala Beaufort).

Le cifre presso le stazioni indicano la temperatura.

Mass. = area di maggior pressione atmosferica.

min. = area di minore pressione atmosferica.

Segni

- ○ cielo sereno.
- ◑ » mezzo coperto.
- ● » coperto.
- ≡ Nebbia;
- Pioggia;
- ✳ Neve;
- ▲ Grandine;
- Lampi senza tuoni;
- Temporale;
- Vento debole;
- » moderato;
- » forte;
- » fortissimo.

Curva della pressione barometrica per Trieste ridotta a 0° (altit. m 7·5)

Curva osservata:	Curva prevista:



Notizie sul tempo di ieri 10

Cielo vario con bora sulla Venezia Giulia. —

Situazione generale alle ore 8 di oggi

Alta pressione sull'Europa Centrale — Leggera depressione sulla bassa Italia. —

Deduzioni generali

Condizioni favorevoli a bel tempo. —

PREVISIONI

dalla sera del 11 *alla sera del* 12

per Trieste, l'Istria ed il Friuli orientale:

Venti moderati e deboli orientali — Cielo in prevalenza sereno — Temp. fra 4° e 10° — Mare legg. mosso. —

Previsioni per i prossimi ..... *giorni:*

(Firma) R. Alpago

Il Direttore: F. VERCELLI.

Telegramma meteorologico 192[illegible] (ore 8)

STAZIONI	Pressione a 0° e al mare mm 700 +	Temperatura centigradi	Vento, direzione e forza (0—12)	Cielo (0—4)	Precipit. nelle 24 ore in mm.	Mare
Trieste	67·7	5	S 1	0	0	calmo
Pisino	68·2	4	~ 0	1	0	—
Pola	66·5	6	ESE 2	0	0	l. mosso
Gorizia	68·4	4	~ 0	0	0	—
Udine	68·4	4	N 1	0	0	—
Belluno	69·2	3	NE 1	4	0	—
Trento	66·6	3	E 3	0	0	—
Venezia	67·8	3	E 1	0	0	calmo
Milano	[illegible]	3	E 2	0	0	—
Genova	66·1	8	~ 0	0	0	calmo
Firenze	66·5	1	NE 0	0	0	—
Livorno	66·0	6	N 1	2	0	agitato
Roma	[illegible]	[illegible]	N 2	0	0	—
Napoli	[illegible]	5	[illegible]E 1	0	[illegible]	calmo
Cagliari	[illegible]	8	NW 2	0	0	l. mosso
Taranto	64·3	7	W 2	2	1	agitato
Messina	64·7	9	WNW 2	4	5	l. mosso
Palermo	65·6	10	~ 0	1	0	q. calmo
Fiume	68·0	7	WNW 1	0	0	calmo

STAZIONI	Pressione a 0° e al mare mm 700 +	Temperatura centigradi	Vento, direzione e forza (0—12)	Cielo (0—4)	Precipit. nelle 24 ore in mm.	MARE
Parigi	71·0	−1	NE 0	0	0	—
Londra	72·0	−2	E 1	0	0	—
Vienna	72·1	−1	NW 3	nevica	0	—
Madrid						
Budapest						
Stoccolma	79·0	−11	N 1	0	0	—
Copenhagen	75·0	−4	NNE 1	0	0	—
Lisbona						
Varsavia						
Atene	66·0	7	NNE 1	4	4	—
Praga	75·0	—	NNW 3	0	—	—
Sofia						
Belgrado						
Amburgo						
Zurigo						
Lione	71·0	−1	S 1	0	0	—
Bordeaux	70·0	3	E 2	0	0	—
Brest	67·0	7	ESE 2	0	0	—
Valentia	61·0	12	SE 6	4	2	—
Mahon						
Algeri						
Tunisi	68·0	9	W 2	4	0	—
Tangeri	64·0	13	E 3	4	2	—
Malta	64·0	−2	WSW 1	4	0	—
Innsbruck	72·9	−3	~ 0	0	0	—
Lerwik	69·0	6	SSW 2	4	4	—
Reykjavik	49·0	8	SSE 5	pioggia	2	—

Osservazioni meteorologiche in Trieste

Data 1924		Ora	Barometro ridotto al livello del mare	Termometro centigradi	Pressione del vapore acqueo	Umidità relativa (in %)	Cielo (0=sereno 10 = coperto)	Direzione del vento	Velocità del vento (km/ora)
Martedì	11 - III	18h	766·5 mm	8·4	3·4	42	3	ENE	8
Mercoledì	12 - "	8h	767·7	5·1	2·6	40	0	S	4
— " —	12 - "	13h	767·7	10·1	2·4	26	0	NE	14

Martedì 11 - " Temperatura massima: 9°6; temperatura minima: 3°4;
massima velocità del vento: 64 km/ora dalle 2h alle 3h.
pioggia caduta: 0 millimetri.
temperatura del mare alle 8h °

Effemeridi per Trieste

DEL SOLE	DELLA LUNA
oggi tramonta ore: 18h 6m	oggi ore: —
domani leva ore: 6h 22m	domani tramonta ore: 0h 52m
domani tramonta ore: 18h 7m	domani leva ore: 10h 40m

Servizio Aerologico

TRIESTE Ore 8 del 12 III	VENTO velocità e direzione	Al suolo	A 500 metri	A 1000 metri	A 2000 metri	A 3000 metri	A ... metri
		S. 4·0 km/ora	— km/ora	— km/ora	— km/ora	— km/ora	— km/ora

Notizie sismiche

Notizie magnetiche

Trieste: Declinazione: 6°30' W *inclinazione:* 61°2'
Pola: " 6°17' " " 60°20'
Zara: " 6°7' " " 59°51'
Venezia: " 7°0' " " 61°5'

Curve di marea per il Porto di Trieste (Scala 2 : 100)

riferite al livello del mare (circa cm. 105 sotto lo zero del Molo Sartorio)

Marea osservata nel giorno 12 **Marea prevista pel giorno** 13 **Marea prevista pel giorno** 14

La marea prevista è calcolata tenendo conto anche delle variazioni degli elementi meteorologici.

Il tratto di linea, che interseca la curva di marea, separa la marea osservata da quella prevista.

L. Smolars & Nipote - Trieste — 26972. 10.1923.

DEL R. ISTITUTO GEOFISICO

TRIESTE, 12 Marzo 1924

12 Marzo 1924

Situazione meteorologica

(ore 8)

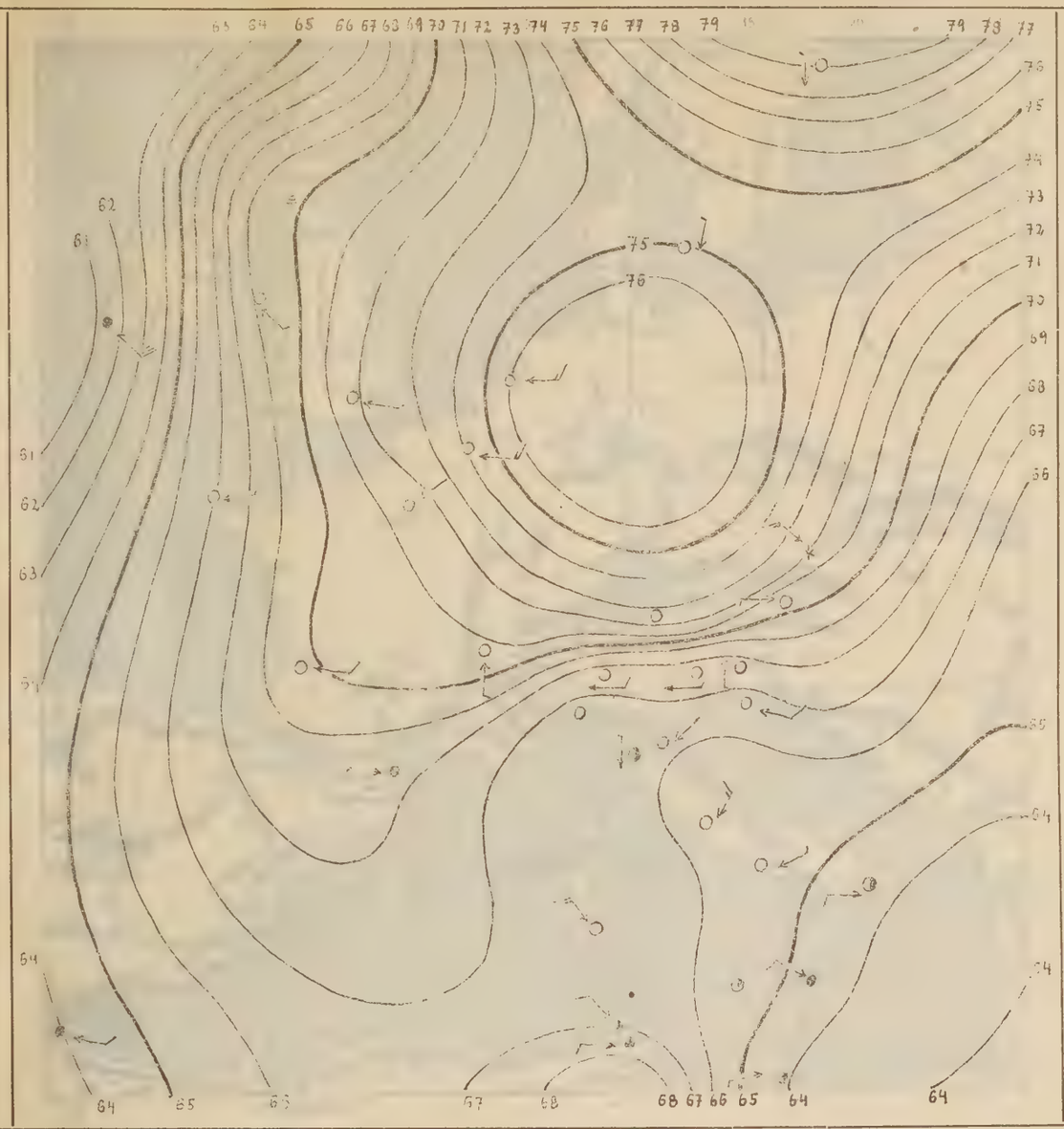

Spiegazioni

Le linee isobariche congiungono i luoghi ove la pressione atmosferica, ridotta alla temperatura di 0° ed al livello del mare, ha lo stesso valore.

Le freccie volano nella direzione del vento; il numero delle loro pennette, raddoppiato, indica la forza (scala Beaufort).

Le cifre presso le stazioni indicano la temperatura.

Mass. = area di maggior pressione atmosferica.

min. = area di minore pressione atmosferica.

Segni

- ○ cielo sereno.
- ◑ » mezzo coperto
- ● » coperto.
- ≡ Nebbia;
- Pioggia;
- ✳ Neve;
- ▲ Grandine;
- Lampi senza tuoni;
- Temporale;
- ➢ Vento debole;
- ➢ » moderato;
- ➢ » forte;
- ➢ » fortissimo.

Curva della pressione barometrica per Trieste ridotta a 0° (altit. m 7.5)

Curva osservata:	Curva prevista:

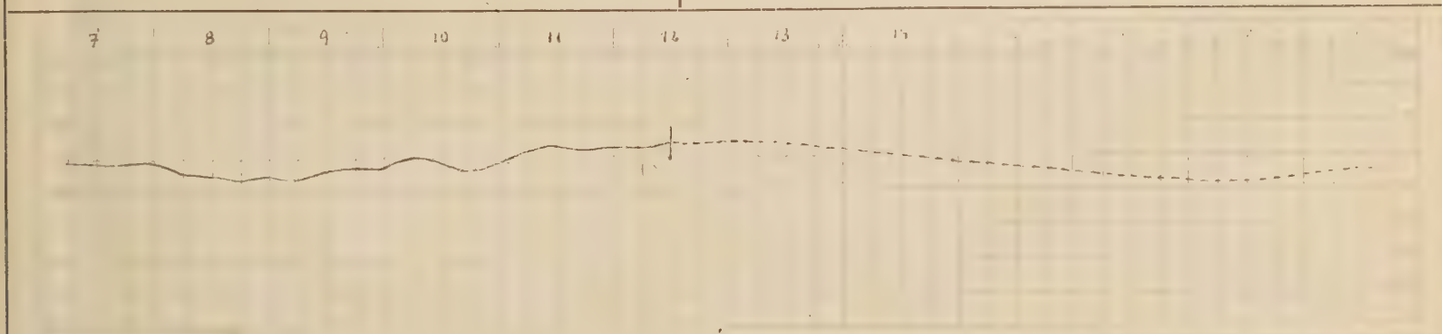

Notizie sul tempo di ieri 11

Generalmente bello sull'Alta Italia.—

Situazione generale alle ore 8 di oggi

Alta pressione sull'Europa Centrale — Leggera depressione sul Mar Jonio.—

Deduzioni generali

Perdurano condizioni favorevoli a buon tempo.—

PREVISIONI

dalla sera del 12 *alla sera del* 13

per Trieste, l'Istria ed il Friuli orientale:

Venti deboli orientali — Cielo sereno — Temp. fra 5° e 11° — Mare calmo.—

Previsioni per i prossimi ..... *giorni:*

(Firma) R. Alpago

Il Direttore: F. VERCELLI.

R. COMITATO TALASSOGRAFICO ITALIANO

BOLLETTINO GIORNALIER

13 [illegible] 192[illegible]

Telegramma meteorologico (ore 8)

STAZIONI	Pressione a 0° e al mare mm 700 +	Temperatura centigradi	Vento, direzione e forza (0—12)	Cielo (0—4)	Precipit. nelle 24 ore in mm.	Mare
Trieste	71·1	3	E. 4	0	0	l. mosso
Pisino	69·6	4	E. 1	3	0	—
Pola	[illegible]	3	E. 2	0	0	l. mosso
Gorizia	71·7	1	~ 0	0	0	—
Udine	71·7	2	N. 1	0	0	—
Belluno	70·7	—	ENE. 1	3	0	—
Trento	69·9	3	N. 0	1	0	—
Venezia	71·4	4	NE. 1	0	0	l. mosso
Milano	—	5	E. 2	4	0	—
Genova	67·6	6	NE. 3	1	0	l. mosso
Firenze	68·5	6	NE. 0	0	0	—
Livorno	66·5	7	NE. 1	2	0	agitato
Roma	67·6	6	N. 2	3	0	—
Napoli	[illegible]	—	—	—	—	—
Cagliari	65·3	5	N. 3	3	0	l. mosso
Taranto	66·1	2	W. 3	—	0	—
Messina	65·3	3	NNE. 2	2	0	calmo
Palermo	65·9	10	~ 0	1	0	q. calmo
Fiume	71·5	—	N. 2	0	0	l. mosso

STAZIONI	Pressione a 0° e al mare mm 700 +	Temperatura centigradi	Vento, direzione e forza (0—12)	Cielo (0—4)	Precipit. nelle 24 ore in mm.	MARE
Parigi	70·0	−1	E. 2	0	0	—
Londra	70·0	1	NE. 2	0	0	—
Vienna	75·1	−3	NNW. 4	nevica	gocce	—
Madrid						
Budapest						
Stoccolma	76·0	−6	SW. 1	0	0	—
Copenhagen	80·0	−3	WSW. 1	nebb.	0	—
Lisbona						
Varsavia						
Atene	60·0	4	NNW. 3	0	4	—
Praga						
Sofia	65·0	−4	NW. 3	nev.	2	—
Belgrado						
Amburgo						
Zurigo	71·0	−4	NE. 2	0	0	—
Lione	68·0	−1	~ 0	0	0	—
Bordeaux	62·0	0	E. 1	0	0	—
Brest	63·0	3	SE. 2	4	0	—
Valentia	61·0	9	E. 4	4	7	—
Mahon						
Algeri						
Tunisi	66·0	6	WSW. 1	0	0	—
Tangeri						
Malta						
Innsbruck	74·3	−6	~ 0	0	0	—
Lerwik	3[illegible]·0	5	SSW. 1	4	0	—
Reykjavik	57·0	1	SSW. 2	4	—	—

Osservazioni meteorologiche in Trieste

Data 192[illegible]	Ora	Barometro ridotto al livello del mare	Termometro centigradi	Pressione del vapore acqueo	Umidità relativa (in %)	Cielo (0=sereno 10 = coperto)	Direzione del vento	Velocità del vento (km/ora)
Mercoledì 12 - III	18h	767 mm · 6	8° 6	4·9	60	3	WNW	4
Giovedì 13 - "	8h	771 · 1	2° 6	1·9	35	0	E	27
— " — 13 - "	13h	769 · 9	9° 0	3·5	41	2	W	19

Mercoledì 12 - " Temperatura massima: 11° 0 ; temperatura minima: 3° 4 ;
massima velocità del vento: 38 km/ora dalle 22h alle 23h.
pioggia caduta: 0 millimetri.
temperatura del mare alle 8h ....°

Effemeridi per Trieste

DEL SOLE	DELLA LUNA
oggi tramonta ore: 18h 7m	oggi ore: —
domani leva ore: 6h 20m	domani tram. ore: 1h 45m
domani tramonta ore: 18h 8m	domani leva ore: 11h 24m

Servizio Aerologico

TRIESTE Ore 8 del 13 III	VENTO velocità e direzione	Al suolo	A 500 metri	A 1000 metri	A 2000 metri	A 3000 metri	A ... metri
		E. 27·0 km/ora	— km/ora	— km/ora	— km/ora	— km/ora	— km/ora

Notizie sismiche

Notizie magnetiche

Trieste: *Declinazione:* 6°30' W *inclinazione:* 61°2'
Pola: „ 6°17' „ „ 60°20'
Zara: „ 5°7' „ „ 59°51'
Venezia: „ 7°0' „ „ 61°5'

Curve di marea per il Porto di Trieste (Scala 2 : 100)

riferite al livello del mare (circa cm. 105 sotto lo zero del Molo Sartorio)

Marea osservata nel giorno 13 **Marea prevista pel giorno** 14 **Marea prevista pel giorno** 15

La marea prevista è calcolata tenendo conto anche delle variazioni degli elementi meteorologici.

Il tratto di linea, che interseca la curva di marea, separa la marea osservata da quella prevista.

L. Smolars & Nipote - Trieste — 26972. 10.1923.

DEL R. ISTITUTO GEOFISICO

TRIESTE, 13 Marzo 1924

13 Marzo 1924

Situazione meteorologica

(ore 8)

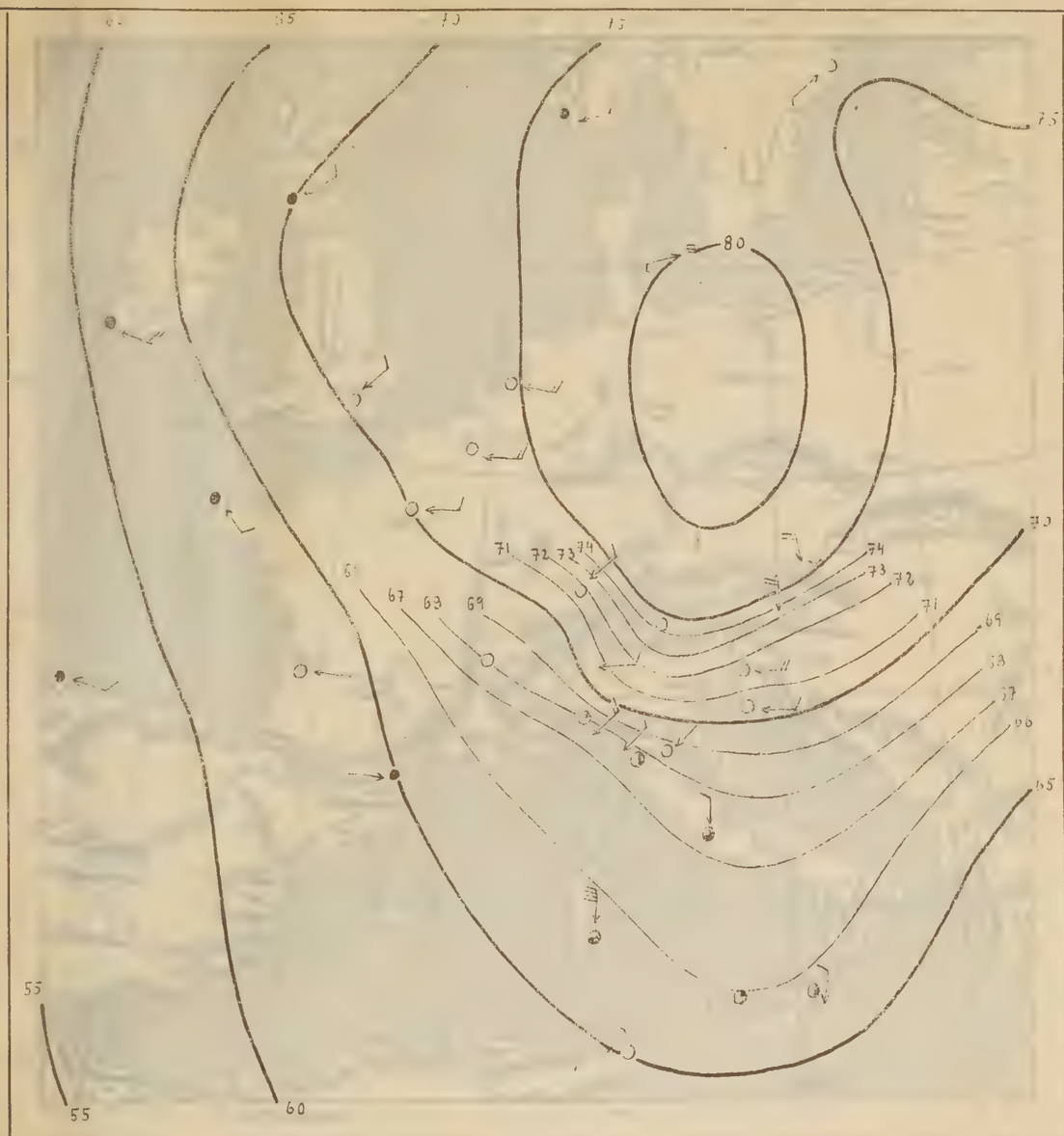

Spiegazioni

Le linee isobariche congiungono i luoghi ove la pressione atmosferica, ridotta alla temperatura di 0° ed al livello del mare, ha lo stesso valore.

Le freccie volano nella direzione del vento; il numero delle loro pennette, raddoppiato, indica la forza (scala Beaufort).

Le cifre presso le stazioni indicano la temperatura.

Mass. = area di maggior pressione atmosferica.

min. = area di minore pressione atmosferica.

Segni

- ○ cielo sereno.
- ◑ » mezzo coperto.
- ● » coperto.
- ≡ Nebbia;
- Pioggia;
- ✳ Neve;
- ▲ Grandine;
- Lampi senza tuoni;
- Temporale;
- Vento debole;
- » moderato;
- » forte;
- » fortissimo.

Curva della pressione barometrica per Trieste ridotta a 0° *(altit. m 7.5)*

Curva osservata:	Curva prevista:



Notizie sul tempo di ieri 12

Generalmente bello sulla Penisola.—

Situazione generale alle ore 8 di oggi

Anticiclone sull'Europa Centrale.—

Deduzioni generali

Perdurano condizioni favorevoli a buon tempo.—

PREVISIONI

dalla sera del 13 *alla sera del* 14

per Trieste, l'Istria ed il Friuli orientale:

Venti deboli in prevalenza orientali. Cielo sereno. Temp. fra 2° e 11°. Mare quasi calmo.—

Previsioni per i prossimi ..... *giorni:*

(Firma) R. Alfonso

Il Direttore: F. VERCELLI.

Marzo 1924

Telegramma meteorologico (ore 8)

STAZIONI	Pressione a 0° e al mare mm 700 +	Temperatura centigradi	Vento, direzione e forza (0—12)	Cielo (0—4)	Precipit. nelle 24 ore in mm.	Mare
Trieste	69.7	[illegible]	ENE. 4	1	0	l. mosso
Pisino	71.5	1	~ 0	0	0	—
Pola	68.2	2	E. 2	2	0	—
Gorizia	70.5	0	~ 0	0	0	—
Udine	70.3	1	ESE. 1	1	0	—
Belluno	69.9	2	SE. 2	3	0	—
Trento	63.6	0	N. 1	0	0	—
Venezia	69.6	3	E. 0	4	0	calmo
Milano	69.2	3	E. 1	4	0	—
Genova	68.5	7	E. 0	3	0	q. calmo
Firenze	68.9	1	—	0	0	
Livorno	63.0	7	NE. 0	0	0	mosso
Roma	67.5	1	NE. 3	0	0	—
Napoli	66.9	2	NNE. 1	0	0	q. calmo
Cagliari	65.0	12	SE. 4	4	0	mosso
Taranto	63.8	3	WNW. 2	2	0	[illegible]
Messina	66.1	7	NNW. 0	1	0	[illegible]
Palermo						
Fiume	70.0	2	S. 1	0	0	q. calmo

STAZIONI	Pressione a 0° e al mare mm 700 +	Temperatura centigradi	Vento, direzione e forza (0—12)	Cielo (0—4)	Precipit. nelle 24 ore in mm.	MARE
Parigi	69.0	-1	E. 2	0	0	—
Londra	71.0	-2	NNE. 2	0	0	—
Vienna	74.1	-6	NW. 3	0	0	—
Madrid	61.0	7	~ 0	piogg.	2	—
Budapest						
Stoccolma	72.0	-6	WSW. 2	nebb.	0	—
Copenhagen	76.0	-2	W. 2	nebb.	0	—
Lisbona						
Varsavia	76.0	-11	NNE. 2	4	0	—
Atene	65.0	2	NW. 1	4	2	—
Praga	76.0	-15	WNW. 1	nebb.	1	—
Sofia	66.0	-9	WNW. 3	nevica	1	—
Belgrado						
Amburgo	7[illegible].0	-1	SE. 1	nebb.	0	—
Zurigo	[illegible].0	-5	E. 0	0	0	—
Lione	[illegible].0	1	~ 0	0	0	—
Bordeaux	6[illegible].0	6	E. 1	0	0	—
Brest	62.0	6	SSE. 4	0	0	—
Valentia	6[illegible].0	8	SE. 4	4	0	—
Mahon	61.0	12	E. 4	0	0	—
Algeri	59.0	12	~ 0	4	4	—
Tunisi						
Tangeri	55.0	13	ESE. 4	piogg.	10	—
Malta						
Innsbruck	71.[illegible]	-4	~ 0	0	0	—
Lerwik	64.[illegible]	6	S. 1	4	1	—
Reykjavik	63.[illegible]	1	W. 7	4	7	—

Osservazioni meteorologiche in Trieste

Data 1924		Ora	Barometro ridotto al livello del mare	Termometro centigradi	Pressione del vapore acqueo	Umidità relativa (in %)	Cielo (0=sereno 10=coperto)	Direzione del vento	Velocità del vento (km/ora)
Giovedì	13 - III	18h	769.3 mm	6°.5	3.8	53	2	WNW	6
Venerdì	14 - "	8h	769.7	1°.6	1.9	37	3	ENE	25
— " —	14 - "	13h	769.4	8°.0	2.4	30	0	NW	37

Giovedì 13 - " Temperatura massima: 9°.2; temperatura minima: 2°.1;
massima velocità del vento: 47 km/ora dalle 3h alle 4h.
pioggia caduta: 0 millimetri.
temperatura del mare alle 8h °

Effemeridi per Trieste

DEL SOLE	DELLA LUNA
oggi tramonta ore: 18h 8m	oggi ore: —
domani leva ore: 6h 18m	domani tram. ore: 2h 35m
domani tramonta ore: 18h 10m	domani leva ore: 12h 14m

Servizio Aerologico

TRIESTE Ore 8 del 14 III	VENTO velocità e direzione	Al suolo	A 500 metri	A 1000 metri	A 2000 metri	A 3000 metri	A ... metri
		ENE. 25 km/ora	— km/ora	— km/ora	— km/ora	— km/ora	— km/ora

Notizie sismiche

Notizie magnetiche

Trieste: Declinazione: 6°.30'W *inclinazione:* 61°.2'
Pola: " 6°.17' " 60°.20'
Zara: " 6°.7 " 59°.51'
Venezia: " 7°.0'.« " 61°.5'

Curve di marea per il Porto di Trieste (Scala 2 : 100)

riferite al livello del mare (circa cm. 105 sotto lo zero del Molo Sartorio)

Marea osservata nel giorno ... **Marea prevista pel giorno** 15 **Marea prevista pel giorno** 16

La marea prevista è calcolata tenendo conto anche delle variazioni degli elementi meteorologici.

Il tratto di linea, che interseca la curva di marea, separa la marea osservata da quella prevista.

L. Smolars & Nipote - Trieste — 26972, 10.1923.

DEL R. ISTITUTO GEOFISICO

TRIESTE, 14 Marzo 1924

14 Marzo 1924

Situazione meteorologica

(ore 8)

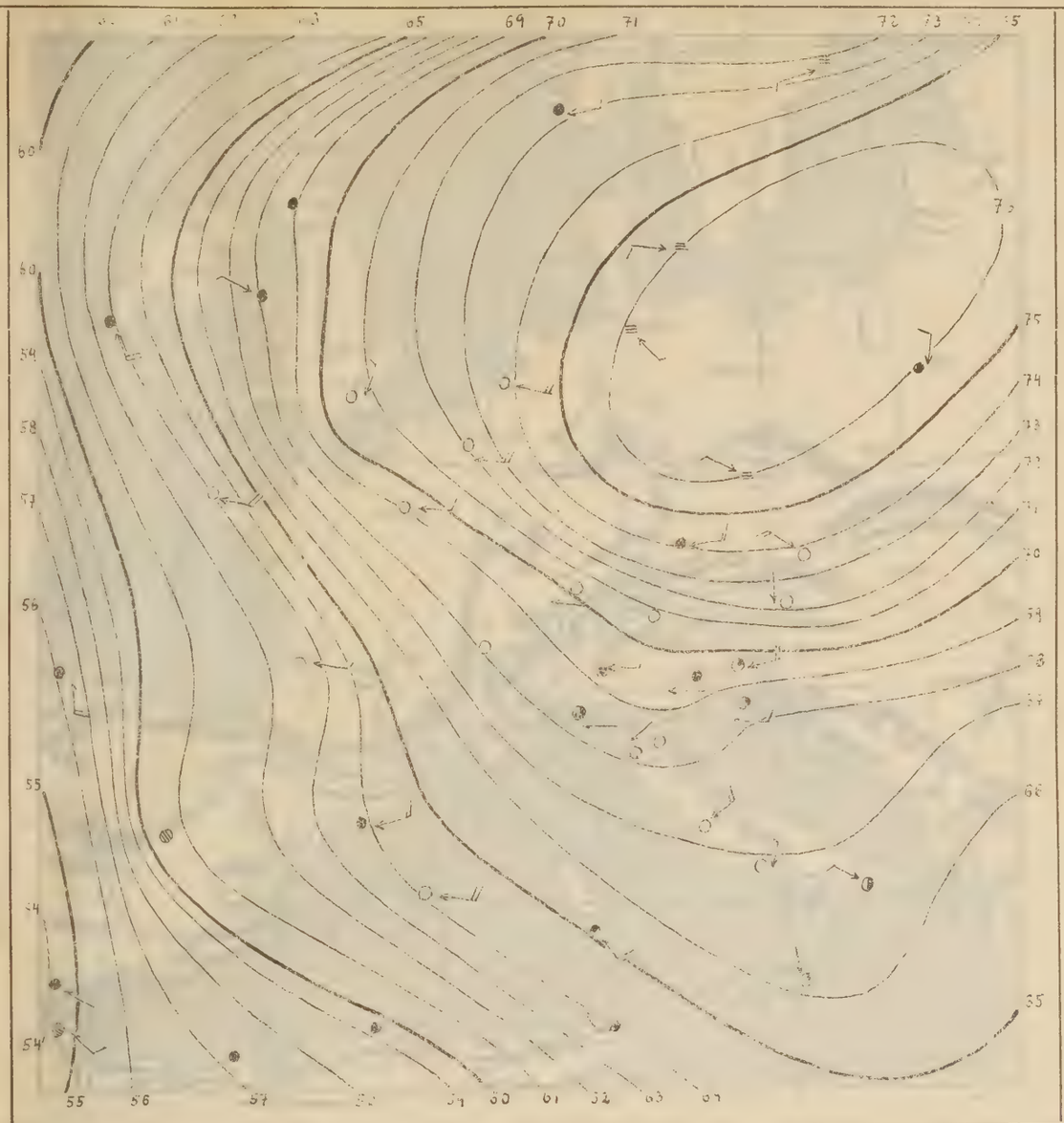

Spiegazioni

Le linee isobariche congiungono i luoghi ove la pressione atmosferica, ridotta alla temperatura di 0° ed al livello del mare, ha lo stesso valore.

Le freccie volano nella direzione del vento; il numero delle loro pennette, raddoppiato, indica la forza (scala Beaufort).

Le cifre presso le stazioni indicano la temperatura.

Mass. = area di maggior pressione atmosferica.

min. = area di minore pressione atmosferica.

Segni

- ○ cielo sereno.
- ◑ » mezzo coperto.
- ● » coperto.
- ≡ Nebbia;
- Pioggia;
- ✳ Neve;
- ▲ Grandine;
- Lampi senza tuoni;
- Temporale;
- Vento debole;
- » moderato;
- » forte;
- » fortissimo.

Curva della pressione barometrica per Trieste ridotta a 0° *(altit. m 7.5)*

Curva osservata:	Curva prevista:



Notizie sul tempo di ieri 13

Generalmente bello sulla Penisola. —

Situazione generale alle ore 8 di oggi

Anticiclone sull'Europa centrale. —

Deduzioni generali

Pressione in lentissima discesa. —

Perdurano condizioni favorevoli a buon tempo. —

PREVISIONI

dalla sera del 14 *alla sera del* 15

per Trieste, l'Istria ed il Friuli orientale:

Venti deboli vari - Cielo sereno - Temperatura fra 2° e 10° - Mare quasi calmo. —

Previsioni per i prossimi ..... *giorni:*

(Firma) R. Alpago

Il Direttore: F. VERCELLI.

R. COMITATO TALASSOGRAFICO ITALIANO

BOLLETTINO GIORNALIER

Telegramma meteorologico (ore 8)

15 [illegible] 192 [illegible]

STAZIONI	Pressione a 0° e al mare mm 700 +	Temperatura centigradi	Vento, direzione e forza (0—12)	Cielo (0—4)	Precipit. nelle 24 ore in mm.	Mare
Trieste	[illegible]	0	SE. 1	0	0	calmo
Pisino	[illegible]	[illegible]	NE. 1	0	0	[illegible]
Pola	65.1	2	E. 3	0	0	q. calmo
Gorizia	67.4	0	~ 0	0	0	–
Udine	66.8	2	~ 0	3	0	–
Belluno	67.2	0	SW. 2	4	0	–
Trento	68.8	–	–	–	–	–
Venezia	[illegible]	2	E. 2	4	0	calmo
Milano	66.2	4	E. 1	4	0	–
Genova	65.2	4	~ 0	4	0	liscio
Firenze	65.2	3	~ 0	0	0	–
Livorno	64.7	4	NE. 1	0	0	mosso
Roma	65.1	2	N. 2	0	0	–
Napoli	64.4	2	NE. 1	0	0	calmo
Cagliari	[illegible]	[illegible]	[illegible]	[illegible]	0	[illegible]
Taranto	65.0	2	NNW. 1	1	0	[illegible]
Messina	63.9	8	N. 1	4	0	calmo
Palermo						
[illegible]	67.0	2	NW. 1	0	0	liscio

STAZIONI	Pressione a 0° e al mare mm 700 +	Temperatura centigradi	Vento, direzione e forza (0—12)	Cielo (0—4)	Precipit. nelle 24 ore in mm.	MARE
Parigi						
Londra						
Vienna	69.9	–6	WNW. 1	1	0	–
Madrid	61.0	5	NE. 2	piogg.	–	–
Budapest						
Stoccolma						
Copenhagen						
Lisbona						
Varsavia	69.0	–9	ENE. 1	nebb.	0	–
Atene	65.0	4	E. 1	0	2	–
Praga	70.0	–5	S. –	4	1	–
Sofia	67.0	–7	WNW. 1	nevica	–	–
Belgrado	61.0	–2	ESE. 4	–	1	–
Amburgo	62.0	–1	–	–	–	–
Zurigo		–	–	–	–	–
Lione						
Bordeaux	63.0	4	~ 0	0	0	–
Brest						
Valentia	64.0	6	ESE. 1	0	0	–
Mahon	60.0	11	ENE. 5	4	0	–
Algeri						
Tunisi	67.[illegible]	–1	S. 1	4	–	–
Tangeri	56.0	12	~ 0	piogg.	7	–
Malta						
Innsbruck	70.3	–9	~ 0	0	0	–
Lerwik						
Reykjavik	65.0	0	NW. 5	0	1	–

Osservazioni meteorologiche in Trieste

Data 192	Ora	Barometro ridotto al livello del mare	Termometro centigradi	Pressione del vapore acqueo	Umidità relativa (in %)	Cielo (0=sereno 10 = coperto)	Direzione del vento	Velocità del vento (km/ora)
[illegible]	18h	7[illegible] mm 5	6° 3	3.2	46	3	WNW	5
	8h	7[illegible]	0° 0	1.1	41	0	SE	5
	13h	7[illegible]	7° 7	2.7	35	0	W	13

Temperatura massima: 8° 3; temperatura minima: 1° 1;
massima velocità del vento: 34 km/ora dalle 21h alle 22h.
pioggia caduta: [illegible] millimetri.
temperatura del mare alle 8h [illegible]

Effemeridi per Trieste

DEL SOLE	DELLA LUNA
oggi tramonta ore: 18h 10m	oggi leva ore: 11h 54m
domani leva ore: 6h 16m	domani tram. ore: 3h 22m
domani tramonta ore: 18h 11m	domani leva ore: 13h 9m

Servizio Aerologico

[illegible] Ore 8 del 15 [illegible]	VENTO velocità e direzione	Al suolo	A 500 metri	A 1000 metri	A 2000 metri	A 3000 metri	A ..... metri
		SE. 5 km/ora	– km/ora	– km/ora	– km/ora	– km/ora	– km/ora

Notizie sismiche

Notizie magnetiche

Trieste: Declinazione: 6° 30' *inclinazione:* 61
Pola: " [illegible] 17' " " [illegible]
Zara: " 3° 7' " " [illegible]
Venezia: " 7° 0' " " [illegible]

Curve di marea per il Porto di Trieste (Scala 2 : 100)

riferite al livello del mare (circa cm. 105 sotto lo zero del Molo Sartorio)

Marea osservata nel giorno 15 **Marea prevista pel giorno** 16 **Marea prevista pel giorno** 17

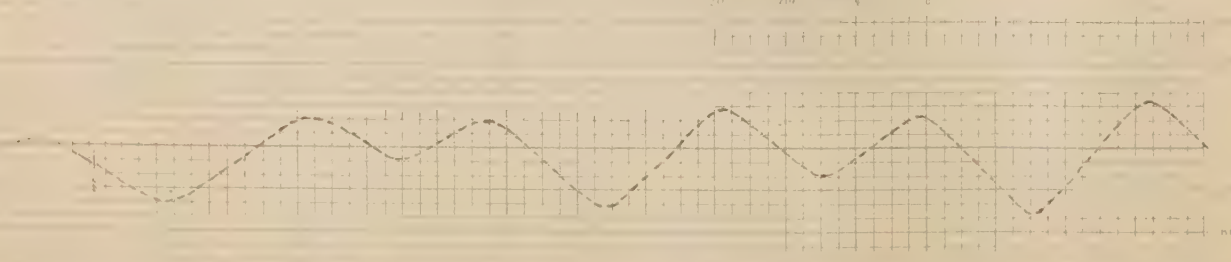

La marea prevista è calcolata tenendo conto anche delle variazioni degli elementi meteorologici.

Il tratto di linea, che interseca la curva di marea, separa la marea osservata da quella prevista.

L. Smolars & Nipote - Trieste — 26972. 10.1923.

DEL R. ISTITUTO GEOFISICO

TRIESTE, 15 Marzo 192

15 Marzo 1924

Situazione meteorologica

(ore 8)



Spiegazioni

Le linee isobariche congiungono i luoghi ove la pressione atmosferica, ridotta alla temperatura di 0° ed al livello del mare, ha lo stesso valore.

Le freccie volano nella direzione del vento; il numero delle loro pennette, raddoppiato, indica la forza (scala Beaufort).

Le cifre presso le stazioni indicano la temperatura.

Mass. = area di maggior pressione atmosferica.

min. = area di minore pressione atmosferica.

Segni

- ○ cielo sereno.
- ◑ » mezzo coperto.
- ● » coperto.
- ≡ Nebbia;
- ◉ Pioggia;
- ✳ Neve;
- ▲ Grandine;
- ⟨ Lampi senza tuoni;
- ⟨ Temporale;
- → Vento debole;
- → » moderato;
- → » forte;
- → » fortissimo.

Curva della pressione barometrica per Trieste ridotta a 0° *(altit. m 7·5)*

Curva osservata:	Curva prevista:

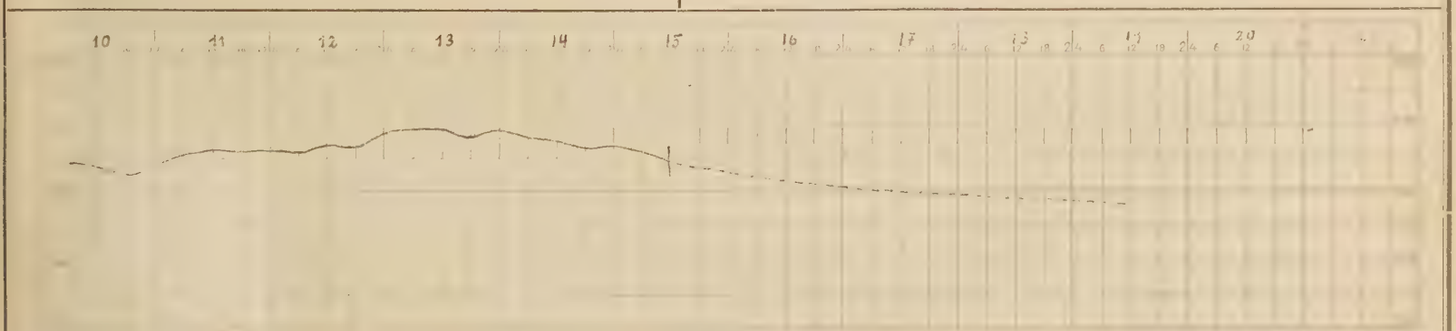

Notizie sul tempo di ieri 14

Generalmente bello sulla Penisola.—

Situazione generale alle ore 8 di oggi

Alta pressione sull'Europa Centrale.—

Deduzioni generali

Pressione in discesa.—

Condizioni favorevoli a tempo abbastanza buono.—

PREVISIONI

dalla sera del 15 *alla sera del* 16

per Trieste, l'Istria ed il Friuli orientale:

Venti deboli vari — Cielo vario con prevalenza di sereno — Temp. fra 0° e 8° — Mare calmo —

Previsioni per i prossimi ..... *giorni:*

(Firma) R. Selvaggi

Il Direttore: F. VERCELLI.

R. COMITATO TALASSOGRAFICO ITALIANO

BOLLETTINO GIORNALIER

17 Marzo 1924

Telegramma meteorologico (ore 8)

STAZIONI	Pressione a 0° e al mare mm 700 +	Temperatura centigradi	Vento, direzione e forza (0—12)	Cielo (0—4)	Precipit. nelle 24 ore in mm.	Mare
Trieste	56·0	5	ESE. 1	4	0	calmo
Pisino	62·8	1	~ 0	0	0	–
Pola	56·3	5	E. 0	4	0	calmo
Gorizia	57·6	3	~ 0	4	0	–
Udine	57·0	3	NE. 1	4	0	–
Belluno	58·3	1	NE. 1	1	0	–
Trento	55·4	2	NE. 0	1	0	–
Venezia	56·2	3	NE. 1	0	0	l. mosso
Milano	56·4	5	N. 0	1	0	–
Genova	53·5	8	S. 0	4	0	mosso
Firenze	58·6	10	SW. 3	4	0	–
Livorno	59·4	11	W. 2	4	0	agitato
Roma	61·2	3	N. 1	2	0	–
Napoli	60·9	8	NW. 1	0	0	calmo
Cagliari	64·1	12	S. 1	0	0	q. calmo
Taranto	60·6	–	W. 0	0	0	q. calmo
Messina	62·6	10	W. 2	1	0	q. calmo
Palermo						

STAZIONI	Pressione a 0° e al mare mm 700 +	Temperatura centigradi	Vento, direzione e forza (0—12)	Cielo (0—4)	Precipit. nelle 24 ore in mm.	MARE
Parigi	64·0	0	WSW. 2	0	0	–
Londra	66·0	-3	WSW. 1	4	0	–
Vienna	53·7	3	W. 4	nevica	1	–
Madrid	63·0	4	NE. 0	4	0	–
Budapest						
Stoccolma	51·0	-7	NW. 4	4	2	–
Copenhagen	56·0	-2	NNE. 3	4	0	–
Lisbona						
Varsavia	–	-2	~ 0	nebb.	–	–
Atene	56·0	9	NNW. 6	0	–	–
Praga	57·0	-1	NW. 4	piogg.	4	–
Sofia						
Belgrado	57·0	1	SW. 1	4	0	–
Amburgo	58·0	0	NW. 2	4	0	–
Zurigo	61·0	5	NW. 2	4	0	–
Lione	62·0	-2	~ 0	0	0	–
Bordeaux	–					
Brest	63·0	4	E. 2	nebb.	0	–
Valentia	65·0	5	E. 1	4	0	–
Mahon	62·0	11	~ 0	4	0	–
Algeri	61·0	13	~ 0	4	0	–
Tunisi	65·0	5	W. 2	0	2	–
Tangeri	59·0	12	E. 2	piogg.	7	–
Malta	64·0	11	WNW. 2	4	0	–
Innsbruck	55·3	5	W. 5	4	gocce	–
Lerwik	64·0	-1	N. 2	4	1	–
Reykjavik	70·0	-1	E. 2	4	–	–

Osservazioni meteorologiche in Trieste

Data 192		Ora	Barometro ridotto al livello del mare	Termometro centigradi	Pressione del vapore acqueo	Umidità relativa (in %)	Cielo (0=sereno 10=coperto)	Direzione del vento	Velocità del vento (km/ora)
16 Marzo	13 - III	18h	761 mm·0	6°4	4·7	51	2	W	10
17 - "	7 - "	8h	756 ·0	4°8	3·6	53	10	ESE	5
17 - "	17 - "	13h	755 ·8	10°1	4·9	52	10	ESE	10

Temperatura massima: 8°7 ; temperatura minima: 1°2 ;
massima velocità del vento: 15 km/ora dalle 13h alle 14h.
pioggia caduta: 0 millimetri.
temperatura del mare alle 8h : °

Effemeridi per Trieste

DEL SOLE	DELLA LUNA
oggi tramonta ore: 17h12m	oggi leva ore: 14h10m
domani leva ore: 6h13m	domani tram. ore: 4h43m
domani tramonta ore: 17h14m	domani leva ore: 15h15m

Servizio Aerologico

TRIESTE Ore 8 del 17 III	VENTO velocità e direzione	Al suolo	A 500 metri	A 1000 metri	A 2000 metri	A 3000 metri	A ..... metri
		ESE. 5·0 km/ora	– km/ora	– km/ora	– km/ora	– km/ora	– km/ora

Notizie sismiche

Notizie magnetiche

Trieste: *Declinazione:* 6°30' W *inclinazione:* 61°2'
Pola: " 6°17' " " 60°20'
Zara: " 6°7' " " 59°51'
Venezia: " 7°0' " " 61°5'

Curve di marea per il Porto di Trieste (Scala 2 : 100)

riferite al livello del mare (circa cm. 105 sotto lo zero del Molo Sartorio)

Marea osservata nel giorno 17 **Marea prevista pel giorno** 18 **Marea prevista pel giorno** 19

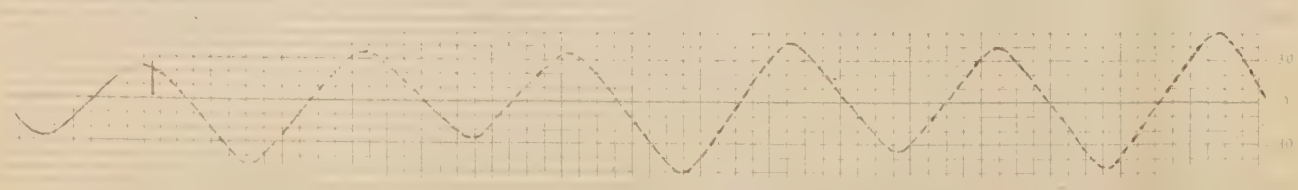

La marea prevista è calcolata tenendo conto anche delle variazioni degli elementi meteorologici.

Il tratto di linea, che interseca la curva di marea, separa la marea osservata da quella prevista.

L. Smolars & Nipote - Trieste — 26972. 10.1923.

DEL R. ISTITUTO GEOFISICO

TRIESTE, 17 Marzo 1924

17 Marzo 1924

Situazione meteorologica

(ore 8)



Spiegazioni

Le linee isobariche congiungono i luoghi ove la pressione atmosferica, ridotta alla temperatura di 0° ed al livello del mare, ha lo stesso valore.

Le freccie volano nella direzione del vento; il numero delle loro pennette, raddoppiato, indica la forza (scala Beaufort).

Le cifre presso le stazioni indicano la temperatura.

Mass. = area di maggior pressione atmosferica.

min. = area di minore pressione atmosferica.

Segni

- ○ cielo sereno.
- ◑ » mezzo coperto.
- ● » coperto.
- ≡ Nebbia;
- Pioggia;
- ✳ Neve;
- ▲ Grandine;
- Lampi senza tuoni;
- Temporale;
- Vento debole;
- » moderato;
- » forte;
- » fortissimo.

Curva della pressione barometrica per Trieste ridotta a 0° (altit. m 7.5)

Curva osservata:	Curva prevista:

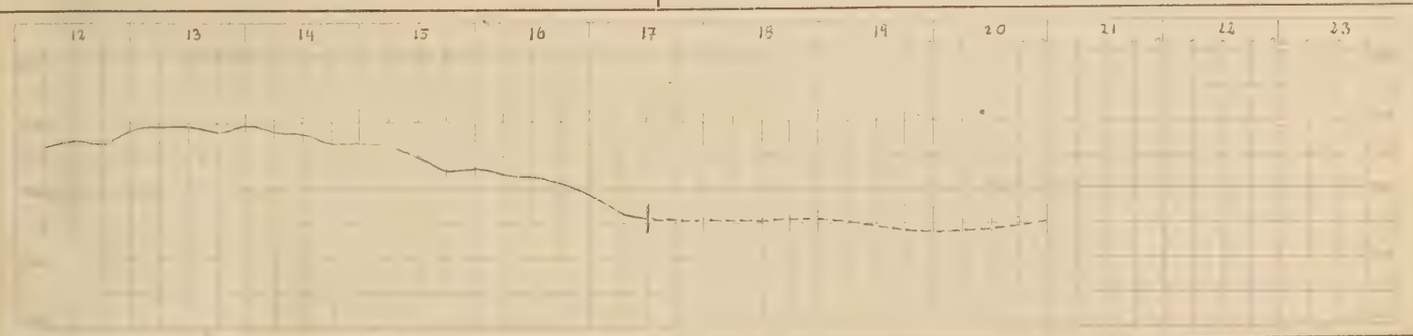

Notizie sul tempo di ieri 16

Generalmente bello sull'alta Italia —

Situazione generale alle ore 8 di oggi

Alta pressione a NW e a S d'Europa — Ciclone sulla Polonia —

Deduzioni generali

Condizioni favorevoli a perturbamenti atmosferici —

PREVISIONI

dalla sera del 17 *alla sera del* 18

per Trieste, l'Istria ed il Friuli orientale:

Venti deboli sciroccali - Cielo in prevalenza coperto - Qualche leggera precipitazione - Temp. fra 7° e 11° - Mare quasi calmo —

Previsioni per i prossimi ..... *giorni:*

(Firma) R. Alpago

Il Direttore: F. VERCELLI.

R. COMITATO TALASSOGRAFICO ITALIANO

BOLLETTINO GIORNALIER

Martedì 1924

Telegramma meteorologico (ore 8)

STAZIONI	Pressione a 0° e al mare mm 700 +	Temperatura centigradi	Vento, direzione e forza (0—12)	Cielo (0—4)	Precipit. nelle 24 ore in mm.	Mare
Trieste	56.0	5	ENE. 4	4	gocce	l. mosso
Pisino			[illegible]	4	0	–
Pola	50.5	7	E. 3	4	0	l. mosso
Gorizia	58.2	5	~ 0	4	0	–
Udine	57.4	5	E. 5	4	0	–
Belluno	57.2	6	NE. 1	4	0	q. calmo
Trento	55.4	6	SW. 0	4	0	–
Venezia	57.4	6	E. 2	4	0	–
Milano	57.0	8	E. 1	4	0	–
Genova	56.6	8	E. 1	piogg.	3	mosso
Firenze	57.3	6	S. 0	4	0	–
Livorno	57.7	8	E. 1	3	0	agitato
Roma	53.6	11	S. 2	4	0	–
Napoli	59.7	9	SSW. 0	2	0	calmo
Cagliari	59.0	11	WSW. 3	4	–	–
Taranto	60.3	9	NE. 1	0	0	calmo
Messina	61.1	12	SE. 0	3	0	calmo
Palermo	59.4	16	SSW. 3	1	0	q. calmo
Siracusa	58.9	5	NE. 0	piogg.	2	liscio

STAZIONI	Pressione a 0° e al mare mm 700 +	Temperatura centigradi	Vento, direzione e forza (0—12)	Cielo (0—4)	Precipit. nelle 24 ore in mm.	MARE
Parigi	63.0	–	~ 0	0	0	–
Londra	64.0	-2	SE. 1	0	0	–
Vienna	59.6	0	W. 1	1	2	–
Madrid	60.0	7	~ 0	4	2	–
Budapest						
Stoccolma	52.0	-11	WNW. 4	nevica	2	–
Copenhagen	61.0	2	NNW. 4	4	1	–
Lisbona						
Varsavia						
Atene						
Praga	59.0	–	WNW. 3	piogg.	1	–
Sofia						
Belgrado						
Amburgo						
Zurigo	58.0	0	NW. 3	4	0	–
Lione	61.0	-1	~ 0	0	0	–
Bordeaux	58.0	6	NNE. 1	0	0	–
Brest	62.0	5	S. 0	0	0	–
Valentia	63.0	6	E. 3	4	0	–
Mahon	57.0	12	NW. 1	4	2	–
Algeri	61.0	13	~ 0	4	2	–
Tunisi	60.0	12	SW. 1	4	0	–
Tangeri	61.0	13	SSW. 3	4	7	–
Malta						
Innsbruck	60.1	-2	~ 0	4	1	–
Lerwik	61.0	-1	~ 0	0	0	–
Reykjavik						

Osservazioni meteorologiche in Trieste

Data 1924		Ora	Barometro ridotto al livello del mare	Termometro centigradi	Pressione del vapore acqueo	Umidità relativa (in %)	Cielo (0=sereno 10 = coperto)	Direzione del vento	Velocità del vento (km/ora)
[illegible]	17 - III	18h	756 mm .7	9° 4	5.3	61	8	E	12
[illegible]	18 - "	8h	756 .6	5° 4	3.8	56	10	ENE	26
[illegible]	18 - "	13h	756 .6	7° 3	4.1	53	10	E	18

[illegible] 17 - " Temperatura massima: 10° 3 ; temperatura minima: 2° 5 ;
massima velocità del vento: 40 km/ora dalle 23 h alle 24 h.
pioggia caduta: gocce millimetri.
temperatura del mare alle 8h ... °

Effemeridi per Trieste

DEL SOLE	DELLA LUNA
oggi tramonta ore: 18h 14m	oggi leva ore: 15h 15m
domani leva ore: 6h 11m	domani tram. ore: 5h 18m
domani tramonta ore: 18h 15m	domani leva ore: 16h 23

Servizio Aerologico

TRIESTE Ore 8 del 18/III	VENTO velocità e direzione	Al suolo	A 500 metri	A 1000 metri	A 2000 metri	A 3000 metri	A ... metri
		ENE. 26.0 km/ora	– km/ora	– km/ora	– km/ora	– km/ora	– km/ora

Notizie sismiche

Notizie magnetiche

Trieste: *Declinazione:* 6° 30' W *inclinazione:* 61° 2'
Pola: „ 6° 17' " „ 60° 20'
Zara: „ 6° 7' " „ 59° 51'
Venezia: „ 7° 0' " „ 61° 5'

Curve di marea per il Porto di Trieste (Scala 2 : 100)

riferite al livello del mare (circa cm. 105 sotto lo zero del Molo Sartorio)

Marea osservata nel giorno 18 **Marea prevista pel giorno** 19 **Marea prevista pel giorno** 20



La marea prevista è calcolata tenendo conto anche delle variazioni degli elementi meteorologici.

Il tratto di linea, che interseca la curva di marea, separa la marea osservata da quella prevista.

L. Smolars & Nipote - Trieste — 26972. 10.1923

DEL R. ISTITUTO GEOFISICO

TRIESTE, 18 Marzo 192

18 Marzo 192 — **Situazione meteorologica** — (ore 8)

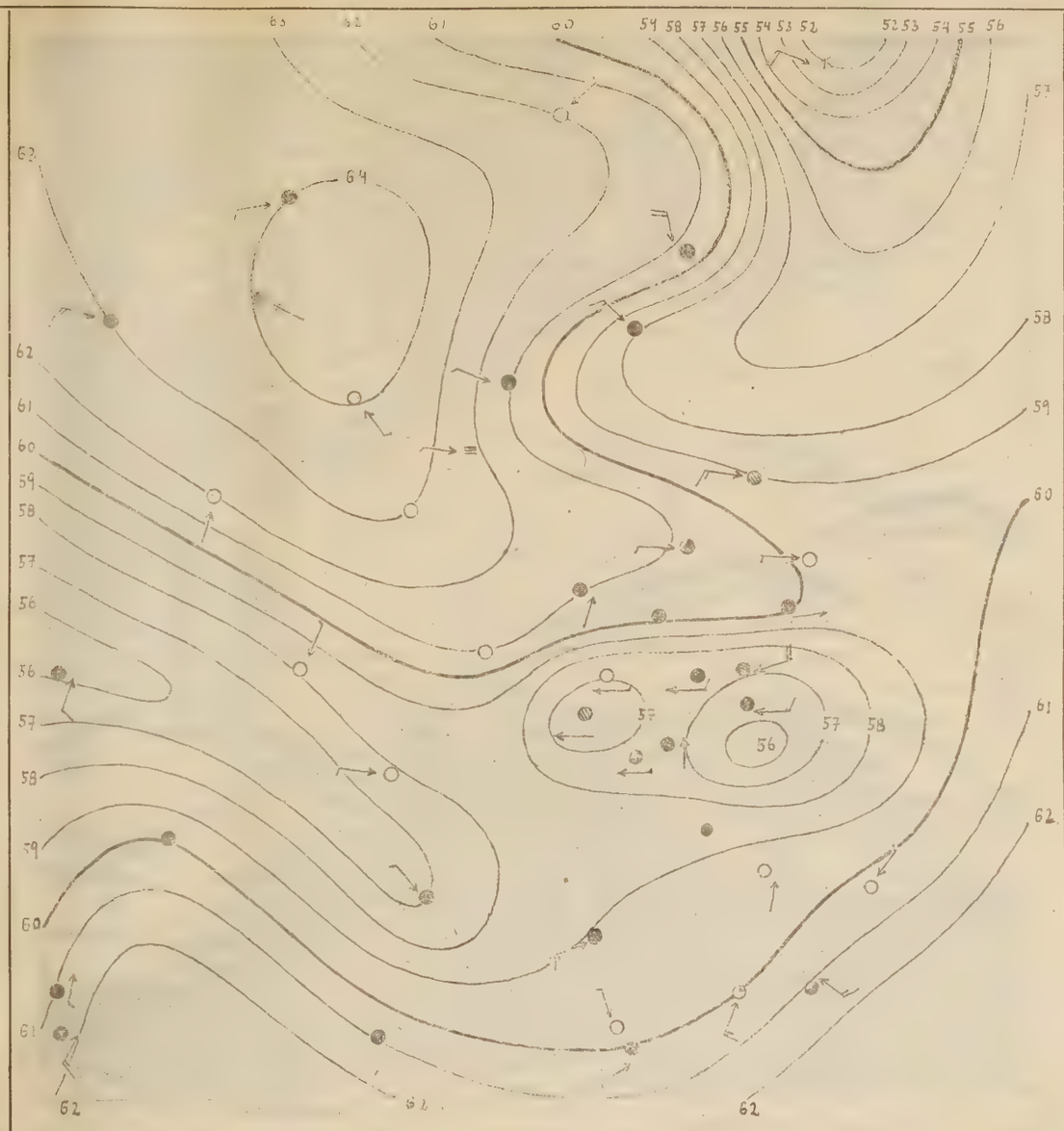

Spiegazioni

Le linee isobariche congiungono i luoghi ove la pressione atmosferica, ridotta alla temperatura di 0° ed al livello del mare, ha lo stesso valore.

Le freccie volano nella direzione del vento; il numero delle loro pennette, raddoppiato, indica la forza (scala Beaufort).

Le cifre presso le stazioni indicano la temperatura.

Mass. = area di maggior pressione atmosferica.

min. = area di minore pressione atmosferica.

Segni

- ○ cielo sereno.
- ◑ » mezzo coperto.
- ● » coperto.
- ≡ Nebbia;
- Pioggia;
- ✳ Neve;
- ▲ Grandine;
- Lampi senza tuoni;
- Temporale;
- → Vento debole;
- → » moderato;
- → » forte;
- → » fortissimo.

Curva della pressione barometrica per Trieste ridotta a 0° *(altit. m 5)*

Curva osservata:	Curva prevista:

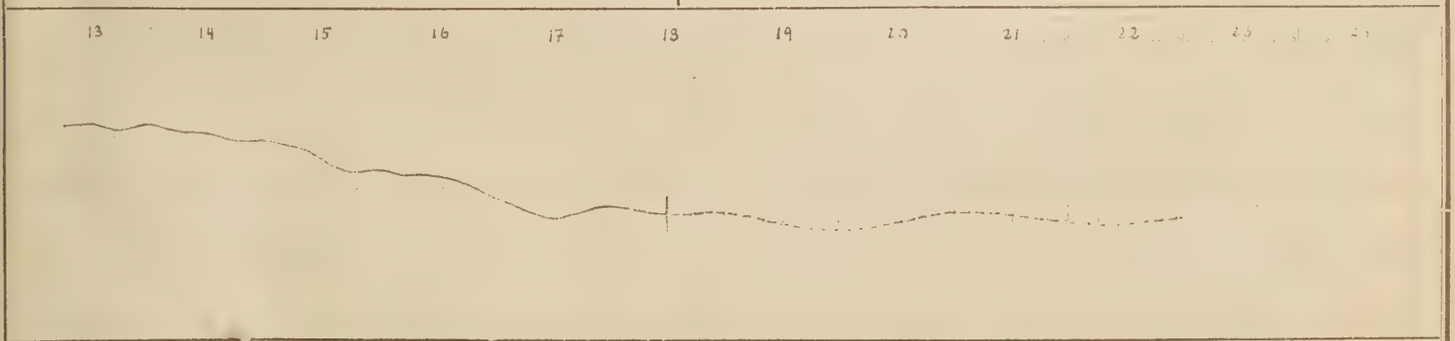

Notizie sul tempo di ieri 17

Generalmente coperto sulla Penisola —

Situazione generale alle ore 8 di oggi

Alta pressione sulle Isole Britanniche e a S d'Europa - Depressione a W e N d'Europa —

Deduzioni generali

Condizioni favorevoli a perturbamenti atmosferici —

PREVISIONI

dalla sera del 18 *alla sera del* 19

per Trieste, l'Istria ed il Friuli orientale:

Venti deboli vari - Cielo vario con prevalenza di coperto - Temp. fra 5° e 8° - Mare grosso —

Previsioni per i prossimi ..... *giorni:*

(Firma) R. Alpago

Il Direttore: F. VERCELLI.

R. COMITATO TALASSOGRAFICO ITALIANO

BOLLETTINO GIORNALIER

[illegible] 192 4

Telegramma meteorologico (ore 8)

STAZIONI	Pressione a 0° e al mare mm 700 +	Temperatura centigradi	Vento, direzione e forza (0—12)	Cielo (0—4)	Precipit. nelle 24 ore in mm.	Mare
Trieste	58·0	5	ENE. 5	4	2	mosso
Pisino	57·3	6	~ 0	4	2	–
Pola	56·9	8	ENE. 1	4	0	q. calmo
Gorizia	59·1	6	E. 1	4	0	
Udine	59·0	6	E. 3	4	0	–
Belluno	58·7	5	NE. 1	4	0	–
Trento	57·4	5	NE. 0	4	0	–
Venezia	57·9	5	E. 3	4	gocce	agitato
Milano	58·3	7	E. 1	4	0	–
Genova	57·3	7	~ 0	piogg.	gocce	–
Firenze	57·0	7	SW. 0	4	0	–
Livorno	57·1	9	E. 0	3	0	calmo
Roma	57·5	6	N. 1	–	0	–
Napoli	56·0	9	NNE. 0	piogg.	27	calmo
Cagliari	58·5	13	NW. 3	0	0	l. mosso
Taranto						
Messina	58·8	13	SW. 1	piogg.	5	calmo
Palermo						

STAZIONI	Pressione a 0° e al mare mm 700 +	Temperatura centigradi	Vento, direzione e forza (0—12)	Cielo (0—4)	Precipit. nelle 24 ore in mm.	MARE
Parigi	60·0	–2	NE. 2	0	0	–
Londra	61·0	–2	SSW. 3	0	–	–
Vienna	62·4	–1	W. 2	1	gocce	–
Madrid						
Budapest						
Stoccolma	54·0	–10	WNW. 2	nevic.	0	–
Copenhagen	59·0	–5	W. 3	4	0	–
Lisbona						
Varsavia	60·0	–9	WSW. 3	4	1	–
Atene						
Praga						
Sofia						
Belgrado						
Amburgo	61·0	0	S. 1	0	0	–
Zurigo	66·0	–2	NW. 0	0	0	–
Lione	59·0	5	~ 0	0	10	–
Bordeaux	54·0	2	N. 1	0	0	–
Brest	57·0	3	E. 3	0	0	–
Valentia	58·0	4	ENE. 3	4	0	–
Mahon						
Algeri						
Tunisi						
Tangeri	51·0	15	SW. 3	piogg.	7	–
Malta						
Innsbruck	61·1	–1	~ 0	4	0	–
Lerwik						
Reykjavik	59·0	–4	N. 7	nevic.	0	–

Osservazioni meteorologiche in Trieste

Data 192 4	Ora	Barometro ridotto al livello del mare	Termometro centigradi	Pressione del vapore acqueo	Umidità relativa (in %)	Cielo (0=sereno 10 = coperto)	Direzione del vento	Velocità del vento (km/ora)
[illegible]	18h	7[illegible] mm 3	6° 3	5·2	71	10	E	10
Mercoledì 18 –	8h	758·0	5° 4	3·7	55	10	ENE	37
– 19 –	13h	75[illegible]·0	7° 0	3·8	51	8	ENE	30

[illegible] 18 – Temperatura massima: 7° 3 ; temperatura minima: 5° 2 ;
massima velocità del vento: 35 km/ora dalle 0h alle 1h.
pioggia caduta: 2·3 millimetri.
temperatura del mare alle 8h °

Effemeridi per Trieste

DEL SOLE	DELLA LUNA
oggi tramonta ore: 18h 15m	oggi leva ore: 16h 23
domani leva ore: 6h 9m	domani tramon. ore: 5h 52m
domani tramonta ore: 18h 17m	domani leva ore: 17h 35m

Servizio Aerologico

TRIESTE Ore 8 del 19/III	VENTO velocità e direzione	Al suolo	A 500 metri	A 1000 metri	A 2000 metri	A 3000 metri	A ... metri
		ENE. 37 km/ora	– km/ora	– km/ora	– km/ora	– km/ora	– km/ora

Notizie sismiche

Notizie magnetiche

Trieste: *Declinazione:* 6°30' W *inclinazione:* 61°2'
Pola: „ 6°17' „ „ 60°20'
Zara: „ 6°7' „ „ 59°51'
Venezia: „ 7°0' „ „ 61°5'

Curve di marea per il Porto di Trieste (Scala 2 : 100)

riferite al livello del mare (circa cm. 105 sotto lo zero del Molo Sartorio)

Marea osservata nel giorno 19 **Marea prevista pel giorno** 20 **Marea prevista pel giorno** 21

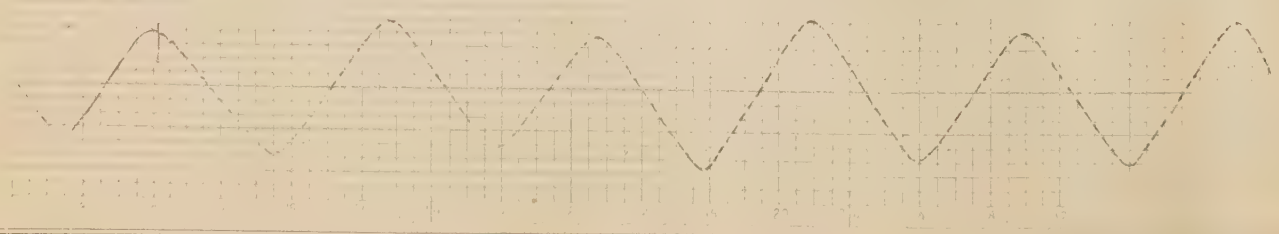

La marea prevista è calcolata tenendo conto anche delle variazioni degli elementi meteorologici.

Il tratto di linea, che interseca la curva di marea, separa la marea osservata da quella prevista.

L. Smolars & Nipote - Trieste — 26972. 10.1923.

DEL R. ISTITUTO GEOFISICO

TRIESTE, 19 Marzo 1924

19 Marzo 1924

Situazione meteorologica

(ore 8)

Spiegazioni

Le linee isobariche congiungono i luoghi ove la pressione atmosferica, ridotta alla temperatura di 0° ed al livello del mare, ha lo stesso valore.

Le freccie volano nella direzione del vento; il numero delle loro pennette, raddoppiato, indica la forza (scala Beaufort).

Le cifre presso le stazioni indicano la temperatura.

Mass. = area di maggior pressione atmosferica.

min. = area di minore pressione atmosferica.

Segni

- ○ cielo sereno.
- ◑ » mezzo coperto.
- ● » coperto.
- ≡ Nebbia;
- Pioggia;
- ✳ Neve;
- ▲ Grandine;
- Lampi senza tuoni;
- Temporale;
- Vento debole;
- » moderato;
- » forte;
- » fortissimo.

Curva della pressione barometrica per Trieste ridotta a 0° *(altit. m 7.5)*

Curva osservata:	Curva prevista:

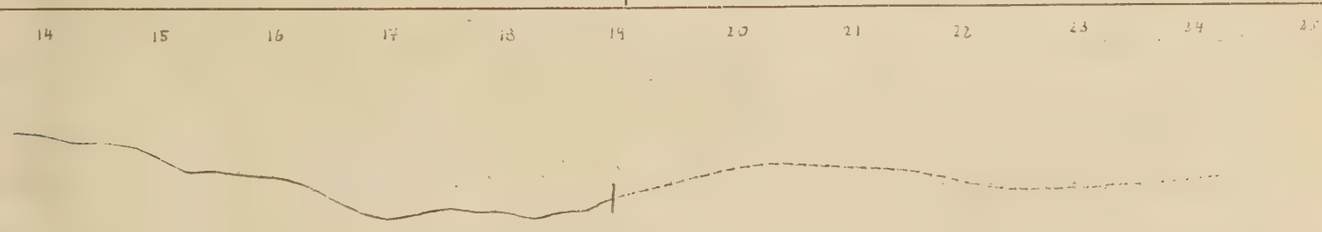

Notizie sul tempo di ieri 18

Generalmente coperto sulla Penisola - Qualche leggera precipitazione. —

Situazione generale alle ore 8 di oggi

Alta pressione sull'Europa Centrale - Leggera depressione sul Mare Adriatico —

Deduzioni generali

Situazione isobarica migliorata - Pressione in salita —

PREVISIONI

dalla sera del 19 *alla sera del* 20

per Trieste, l'Istria ed il Friuli orientale:

Venti moderati e deboli da ENE - Cielo vario - Temp. fra 5° e 8° - Mare mosso —

Previsioni per i prossimi ..... *giorni:*

Probabile miglioramento nella giornata di domani 20. —

(Firma) R. Alpago

Il Direttore: F. VERCELLI.

BOLLETTINO GIORNALIER

192

Telegramma meteorologico (ore 8)

STAZIONI	Pressione a 0° e al mare mm 700 +	Temperatura centigradi	Vento, direzione e forza (0—12)	Cielo (0—4)	Precipit. nelle 24 ore in mm.	Mare
Trieste	55.3	7	E. 1	4	0	calmo
Pisino	54.0	4	~ 0	2	0	–
Pola	59.1	8	ESE. 1	4	0	q.calmo
Górizia	60.5	6	~ 0	4	0	–
Udine	60.1	5	NE. 2	4	0	–
Belluno	60.1	5	NE. 1	1	0	–
Trento	59.4	6	NNE.	4	0	–
Venezia	60.0	5	E. 1	4	0	mosso
Milano						
Genova	58.7	7	E. 1	4	11	mosso
Firenze	57.8	8	N. 0	4	0	–
Livorno	58.4	10	NE. 1	3	0	agitato
Roma	60.1	7	E. 1	4	0	–
Napoli	60.1	10	N. 0	4	0	calmo
Cagliari	57.3	14	SSW. 3	piogg.	0	l.mosso
Taranto	61.7	11	NE. 1	3	2	calmo
Messina	62.4	14	WNW. 1	1	0	calmo
Palermo	60.3	14	~ 0	nebb.	0	q.calmo

STAZIONI	Pressione a 0° e al mare mm 700 +	Temperatura centigradi	Vento, direzione e forza (0—12)	Cielo (0—4)	Precipit. nelle 24 ore in mm.	MARE
Parigi	53.0	1	E. 2	4	0	–
Londra	57.0	2	–	4	0	–
Vienna	57.4	0	S. 2	1	0	–
Madrid	52.0	1	S. 1	4	4	–
Budapest						
Stoccolma	58.0	-9	WSW. 1	4	0	–
Copenhagen	–	-5	ENE. 6	4	4	–
Lisbona						
Varsavia	57.0	-8	SSE. 4	4	0	–
Atene	63.0	–	–	–	–	–
Praga	57.0	-3	SW. 2	0	0	–
Sofia	64.0	–	~ 0	4	0	–
Belgrado						
Amburgo						
Zurigo						
Lione	54.0	8	ESE. 3	4	1	–
Bordeaux	49.0	12	S. 3	4	1	–
Brest	49.0	8	ENE. 2	4	0	–
Valentia	50.0	6	E. 3	4	0	–
Mahon	53.0	14	SW. 3	–	2	–
Algeri	58.0	15	SW. 3	piogg.	4	–
Tunisi	59.0	13	S. 1	nebb.	0	–
Tangeri	58.0	6	WNW. –	piogg.	10	–
Malta	61.0	14	E. –	–	–	–
Innsbruck	57.8	-2	W. 3	1	0	–
Lerwik	58.0	1	SSE. 1	0	0	–
Reykjavik	58.0	-3	NNE. 7	1	0	–

Osservazioni meteorologiche in Trieste

Data 1924		Ora	Barometro ridotto al livello del mare	Termometro centigradi	Pressione del vapore acqueo	Umidità relativa (in %)	Cielo (0=sereno 10 = coperto)	Direzione del vento	Velocità del vento (km/ora)
Mercoledì	19 - III	18h	759.2 mm	8° 6	3.8	53	3	ENE	29
		8h	759.7	6° 0	5.0	69	10	E	2
		13h	759.0	9° 5	5.8	65	9	N	4

Mercoledì 19 - III

Temperatura massima: 8° 2 ; temperatura minima: 5° 2 ;
massima velocità del vento: 44 km/ora dalle 2 h alle 3 h.
pioggia caduta: 0 millimetri.
temperatura del mare alle 8h °

Effemeridi per Trieste

DEL SOLE	DELLA LUNA
oggi tramonta ore: 3h 17m	oggi leva ore: 17h 35m
domani leva ore: 6h 7m	domani tramon. ore: 6h 25m
domani tramonta ore: 18h 18m	domani leva ore: 18h 48m

Servizio Aerologico

TRIESTE Ore 8 del 20/III	VENTO velocità e direzione	Al suolo	A 500 metri	A 1000 metri	A 2000 metri	A 3000 metri	A ... metri
		E. 2.0 km/ora	– km/ora	– km/ora	– km/ora	– km/ora	– km/ora

Notizie sismiche

Notizie magnetiche

Trieste: *Declinazione:* 6° 30' W *inclinazione:* 61° 2'
Pola: „ 6° 7' „ 60° 20'
Zara: „ 6° 7' „ 59° 51'
Venezia: „ 7° 0' „ 61° 5'

Curve di marea per il Porto di Trieste (Scala 2 : 100)

riferite al livello del mare (circa cm. 105 sotto lo zero del Molo Sartorio)

Marea osservata nel giorno 19 **Marea prevista pel giorno** 21 **Marea prevista pel giorno** 22

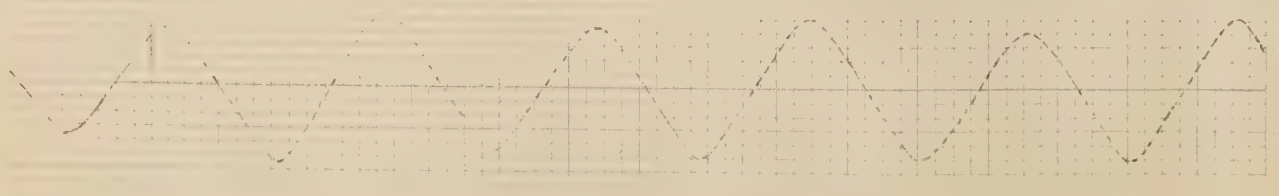

La marea prevista è calcolata tenendo conto anche delle variazioni degli elementi meteorologici.

Il tratto di linea, che interseca la curva di marea, separa la marea osservata da quella prevista.

L. Smolars & Nipote - Trieste — 26972. 10.1923.

DEL R. ISTITUTO GEOFISICO

TRIESTE, 20 Marzo 1924

20 Marzo 1924

Situazione meteorologica

(ore 8)

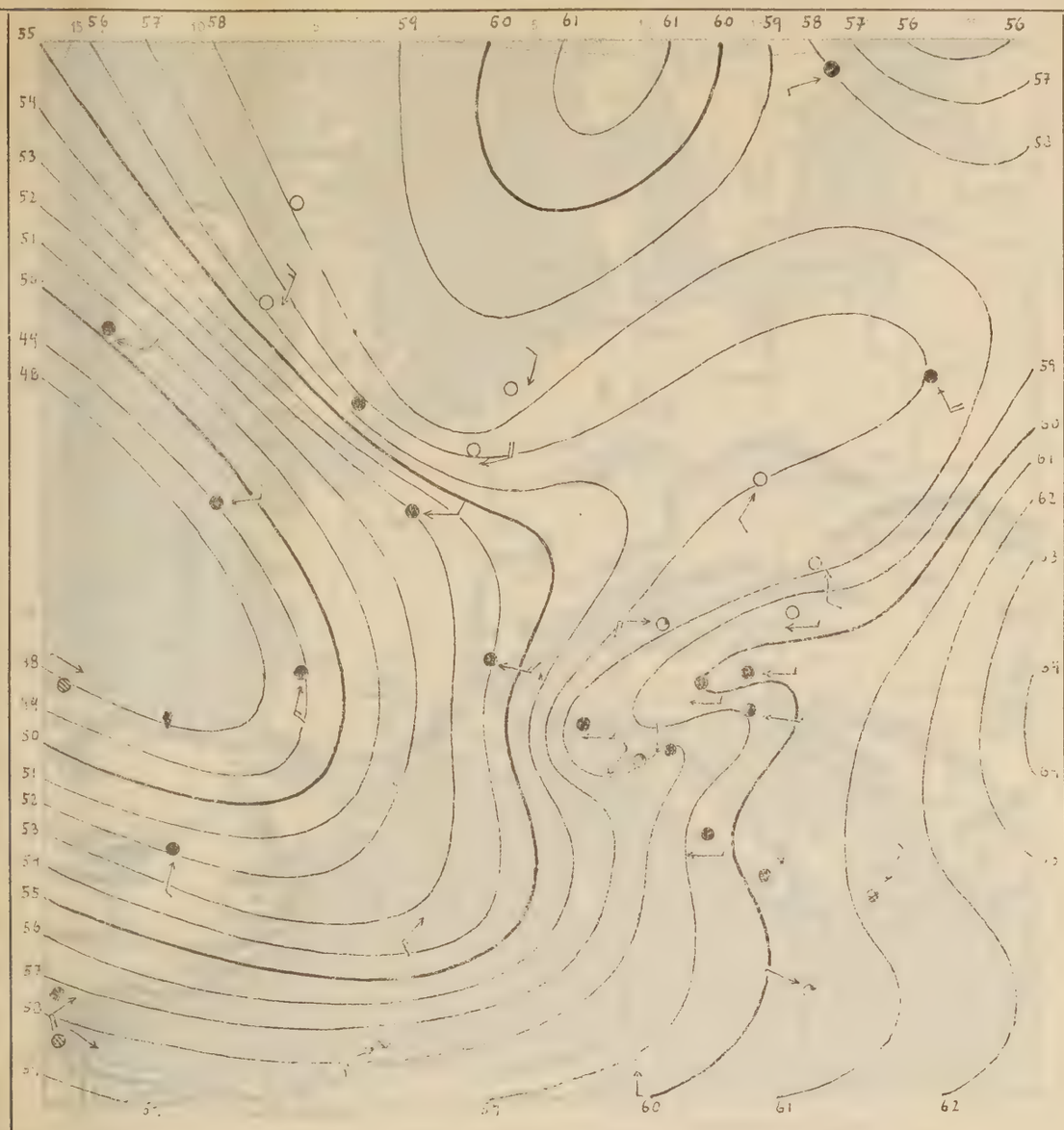

Spiegazioni

Le linee isobariche congiungono i luoghi ove la pressione atmosferica, ridotta alla temperatura di 0° ed al livello del mare, ha lo stesso valore.

Le freccie volano nella direzione del vento; il numero delle loro pennette, raddoppiato, indica la forza (scala Beaufort).

Le cifre presso le stazioni indicano la temperatura.

Mass. = area di maggior pressione atmosferica.

min. = area di minore pressione atmosferica.

Segni

- ○ cielo sereno.
- ◑ » mezzo coperto.
- ● » coperto.
- Nebbia;
- Pioggia;
- Neve;
- ▲ Grandine;
- Lampi senza tuoni;
- Temporale;
- Vento debole;
- » moderato;
- » forte;
- » fortissimo.

Curva della pressione barometrica per Trieste ridotta a 0° *(altit. m 7,5)*

Curva osservata:	Curva prevista:

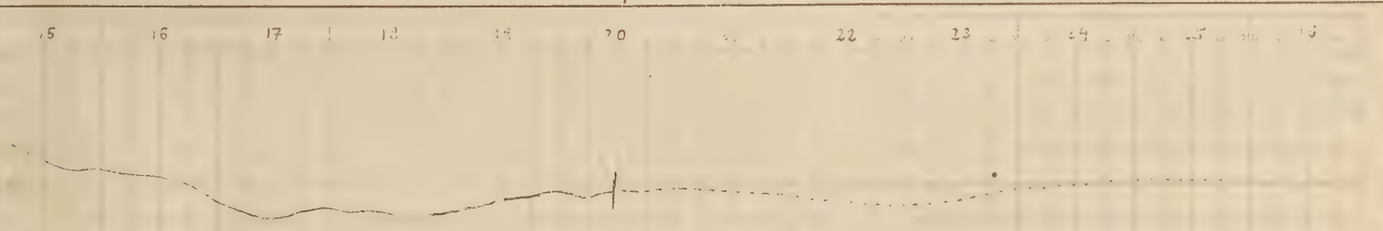

Notizie sul tempo di ieri 19

Abbastanza bello sulla Venezia Giulia —

Situazione generale alle ore 8 di oggi

Alta pressione sull'Europa Orientale - Ciclone a W dell'Europa. —

Deduzioni generali

Pressione quasi stazionaria, poi in discesa — Condizioni favorevoli a perturbamenti —

PREVISIONI

dalla sera del 20 *alla sera del* 21

per Trieste, l'Istria ed il Friuli orientale:

Venti deboli del 2° quadrante - Cielo prevalentemente coperto - Qualche pioggia - Temp. Fra 6° e 10° - Mare quasi calmo —

Previsioni per i prossimi ..... *giorni:*

(Firma) R. Alpago

Il Direttore: F. VERCELLI.

R. COMITATO TALASSOGRAFICO ITALIANO

BOLLETTINO GIORNALIER

Marzo 1924

Telegramma meteorologico (ore 8)

STAZIONI	Pressione a 0° e al mare mm 700 +	Temperatura centigradi	Vento, direzione e forza (0—12)	Cielo (0—4)	Precipit. nelle 24 ore in mm.	Mare
Trieste	60.9	8	E. 1	4	gocce	calmo
Pisino	61.2	8	~ 0	4	0	—
Pola	[illegible]	11	ESE. 0	4	0	liscio
Gorizia	61.7	8	—	4	gocce	—
Udine	61.1	8	N. 1	4	0	—
Belluno	60.9	—	NE. 4	0	0	—
Trento	60.2	7	SW. 0	nebb.	1	—
Venezia	60.0	8	NE. 1	4	gocce	calmo
Milano	61.5	8	NE. 1	piogg.	3	—
Genova	58.0	7	NNE. 8	piogg.	8	l. mosso
Firenze	—	—	—	—	—	—
Livorno	57.1	12	E. 1	4	gocce	agitato
Roma	57.6	12	E. 1	piogg.	37	—
Napoli	60.1	10	N. 0	4	0	calmo
Cagliari	5[illegible].2	[illegible]	WSW. 3	4	—	l. mosso
Taranto						
Messina	61.0	14	SW. 3	4	0	l. mosso
Palermo						
Fiume	61.4	11	~ 0	4	0	liscio

STAZIONI	Pressione a 0° e al mare mm 700 +	Temperatura centigradi	Vento, direzione e forza (0—12)	Cielo (0—4)	Precipit. nelle 24 ore in mm.	MARE
Parigi						
Londra	52.0	3	E. 2	4	0	—
Vienna	64.0	−1	WNW. 1	1	0	—
Madrid	60.0	3	W. 2	4	[illegible]	—
Budapest	62.0	—	NE. 4	0	—	—
Stoccolma	64.0	−10	~ 0	nebb.	0	—
Copenhagen	65.0	−5	SSE. 3	4		—
Lisbona						
Varsavia	63.0	−6	NNW. 1	4	0	—
Atene	63.0	14	~ 0	0		—
Praga	64.0	−2	ESE. 1	0	0	—
Sofia						
Belgrado						
Amburgo	62.0	−2	ESE. 6	4	0	—
Zurigo	57.0	4	NE. 0	4	1	—
Lione	55.0	9	—	piogg.	[illegible]	—
Bordeaux	56.0	11	SW. 3	4	—	—
Brest	53.0	9	WNW. 2	4	[illegible]	—
Valentia	48.0	9	SE. 6	piogg.	[illegible]	—
Mahon	53.0	15	WSW. 3	4	0	—
Algeri						
Tunisi	59.0	15	SW. 1	4	[illegible]	—
Tangeri	62.0	15	W. 2	4	[illegible]	—
Malta						
Innsbruck	57.8	3	W. 3	1	0	[illegible]
Lerwik	52.0	4	N. 2	4	15	—
Reykjavik	57.0	−3	N. 2	0	0	—

Osservazioni meteorologiche in Trieste

Data 1924	Ora	Barometro ridotto al livello del mare	Termometro centigradi	Pressione del vapore acqueo	Umidità relativa (in %)	Cielo (0=sereno 10 = coperto)	Direzione del vento	Velocità del vento (km/ora)
	18h	7[illegible] mm	[illegible]	5.7	6	7	NW	
	8h	7[illegible]	[illegible]	[illegible]	[illegible]	[illegible]		[illegible]
	13h	7[illegible]	[illegible]	7.5	[illegible]	0	N	5

Temperatura massima: 10° 0; temperatura minima: 5° 6;
massima velocità del vento: 15 km/ora dalle 0h alle 1h.
pioggia caduta: 0 millimetri.
temperatura del mare alle 8h °

Effemeridi per Trieste

DEL SOLE	DELLA LUNA
oggi tramonta ore: 18h 13m	oggi leva ore: 18h 48m
domani leva ore: 6h 5m	domani [illegible] ore: 6h 37m
domani tramonta ore: 18h 19m	domani leva ore: 20h 2m

Servizio Aerologico

TRIESTE Ore 8 del 21 III	VENTO velocità e direzione	Al suolo	A 500 metri	A 1000 metri	A 2000 metri	A 3000 metri	A ... metri
		E. 3.0 km/ora	— km/ora	— km/ora	— km/ora	— km/ora	— km/ora

Notizie sismiche

Notizie magnetiche

Trieste: *Declinazione:* 6° 30' W *inclinazione:* 61° 2'
Pola: „ 6° 17' „ „ 60° 0'
Zara: „ 6° 7' „ „ 59° 51'
Venezia: „ 7° 0' „ „ 61° 5'

Curve di marea per il Porto di Trieste (Scala 2 : 100)

riferite al livello del mare (circa cm. 105 sotto lo zero del Molo Sartorio)

Marea osservata nel giorno 21 **Marea prevista pel giorno** 22 **Marea prevista pel giorno** 23



La marea prevista è calcolata tenendo conto anche delle variazioni degli elementi meteorologici.

Il tratto di linea, che interseca la curva di marea, separa la marea osservata da quella prevista.

L. Smolars & Nipote - Trieste — 26972. 10.1923.

DEL R. ISTITUTO GEOFISICO

TRIESTE, 21 Marzo 1924

21 Marzo 192

Situazione meteorologica

(ore 8)

Spiegazioni

Le linee isobariche congiungono i luoghi ove la pressione atmosferica, ridotta alla temperatura di 0° ed al livello del mare, ha lo stesso valore.

Le freccie volano nella direzione del vento; il numero delle loro pennette, raddoppiato, indica la forza (scala Beaufort).

Le cifre presso le stazioni indicano la temperatura.

Mass. = area di maggior pressione atmosferica.

min. = area di minore pressione atmosferica.

Segni

- ○ cielo sereno.
- ◑ » mezzo coperto.
- ● » coperto.
- ≡ Nebbia;
- ● Pioggia;
- ✳ Neve;
- ▲ Grandine;
- ⟨ Lampi senza tuoni;
- ⟨ Temporale;
- → Vento debole;
- → » moderato;
- → » forte;
- → » fortissimo.

Curva della pressione barometrica per Trieste ridotta a 0° (altit. m 75)

Curva osservata:	Curva prevista:



Notizie sul tempo di ieri 20

Generalmente coperto con pioggia sulla Penisola. –

Situazione generale alle ore 8 di oggi

Alta pressione sul Mar Baltico – Ciclone sul Mediterraneo occidentale. –

Deduzioni generali

Pressione in distesa –

Condizioni favorevoli a maltempo –

PREVISIONI

dalla sera del 21 *alla sera del* 22

per Trieste, l'Istria ed il Friuli orientale:

Venti deboli scirocchi – Cielo coperto – Pioggia – Temp. fra 8° e 14° – Mare calmo –

Previsioni per i prossimi ..... *giorni:*

(Firma) R. Alpago

Il Direttore: F. VERCELLI.

R. COMITATO TALASSOGRAFICO ITALIANO

BOLLETTINO GIORNALIER

192[illegible] Telegramma meteorologico (ore 8)

STAZIONI	Pressione a 0° e al mare mm 700 +	Temperatura centigradi	Vento, direzione e forza (0—12)	Cielo (0—4)	Precipit. nelle 24 ore in mm.	Mare
Trieste	57.8	11	ESE. 2	piogg.	10	q. calmo
Pisino	[illegible]	10	SE. 1	[illegible]	0	–
Pola	[illegible]	[illegible]	S. 0	piogg.	21	liscio
Gorizia	58.6	9	~ 0	piogg.	10	–
Udine	58.5	10	NNE. 2	piogg.	10	–
Belluno	59.1	9	SW. 1	nebb.	4	–
Trento						–
Venezia	57.9	9	NNE. 1	piogg.	13	mosso
Milano	[illegible]	3	[illegible]	4	15	–
Genova	59.0	8	NE. 3	4	1	mosso
Firenze	56.1	11	SE. 0	4	39	–
Livorno	58.8	12	E. 0	4	10	agitato
Roma	59.3	14	S. 2	4	7	–
Napoli	61.1	13	SW. 2	4	19	calmo
Cagliari						
Taranto	62.8	15	SE. 2	3	–	–
Messina	4.5	14	~ 0	0	2	liscio
Palermo	0.1	13	SW. 2	3	0	–

STAZIONI	Pressione a 0° e al mare mm 700 +	Temperatura centigradi	Vento, direzione e forza (0—12)	Cielo (0—4)	Precipit. nelle 24 ore in mm.	MARE
Parigi	58.0	8	S. 3	nebb.	4	–
Londra	5[illegible].0	3	–	4	1	–
Vienna						
Madrid						
Budapest						
Stoccolma	55.0	–3	SSW. 3	0	0	–
Copenhagen	54.0	–2	~ 0	nevica	2	–
Lisbona						
Varsavia						
Atene						
Praga	59.0	3	SSW. 2	4	1	–
Sofia	66.0	8	SE. 3	4	1	–
Belgrado						
Amburgo						
Zurigo	62.0	8	W. 2	4	2	–
Lione	66.0	8	~ 0	nebb.	7	–
Bordeaux	60.0	8	~ 0	4	0	–
Brest	56.0	9	SW. 2	4	4	–
Valentia	50.0	9	SSW. 3	4	2	–
Mahon						
Algeri						
Tunisi						
Tangeri	65.0	13	SW. 2	4	2	–
Malta						
Innsbruck						
Lerwik	55.0	3	NE. 1	4	0	–
Reykjavik	58.0	–5	E. 4	4	2	–

Osservazioni meteorologiche in Trieste

Data 192[illegible]		Ora	Barometro ridotto al livello del mare	Termometro centigradi	Pressione del vapore acqueo	Umidità relativa (in %)	Cielo (0=sereno 10 = coperto)	Direzione del vento	Velocità del vento (km/ora)
Venerdì	21 - [illegible]	18h	759.9 mm	13.5 °	7.0	71	10	E	5
		8h	757.[illegible]	[illegible] °	8.9	[illegible]	[illegible]	[illegible]	11
		13h	75[illegible].7	12.4 °	9.[illegible]	[illegible]	10	SE	5

Temperatura massima: 14.5 °; temperatura minima: 8.0 °;
massima velocità del vento: 16 km/ora dalle 23 h alle 24 h.
pioggia caduta: 5.2 millimetri.
temperatura del mare alle 8h ... °

Effemeridi per Trieste

DEL SOLE	DELLA LUNA
oggi tramonta ore: 18h 19m	oggi leva ore: 20h 2m
domani leva ore: 6h 3m	domani tramonta ore: 7h 30m
domani tramonta ore: 18h 21m	domani leva ore: 21h 16m

Servizio Aerologico

TRIESTE Ore 8 del 22/III	VENTO velocità e direzione	Al suolo	A 500 metri	A 1000 metri	A 2000 metri	A 3000 metri	A ... metri
		ESE. 11 km/ora	– km/ora	– km/ora	– km/ora	– km/ora	– km/ora

Notizie sismiche

Notizie magnetiche

Trieste: *Declinazione:* 6°30' *Winclinazione:* 61°2'
Pola: „ 6°17' „ 60°20'
Zara: „ 6°7' „ 59°51'
Venezia: „ 7°0' „ 61°5'

Curve di marea per il Porto di Trieste (Scala 2 : 100)

riferite al livello del mare (circa cm. 105 sotto lo zero del Molo Sartorio)

Marea osservata nel giorno 22 **Marea prevista pel giorno** 23 **Marea prevista pel giorno** 24

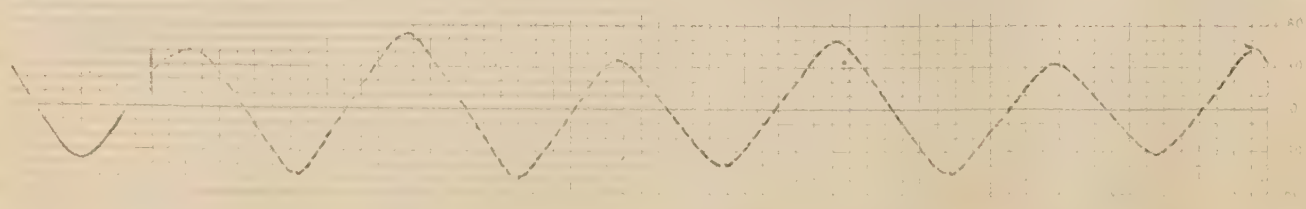

La marea prevista è calcolata tenendo conto anche delle variazioni degli elementi meteorologici.

Il tratto di linea, che interseca la curva di marea, separa la marea osservata da quella prevista.

L. Smolars & Nipote - Trieste — 26972. 10.1923.

DEL R. ISTITUTO GEOFISICO

TRIESTE, 22 Marzo 192

22 Marzo 1924

Situazione meteorologica

(ore 8)

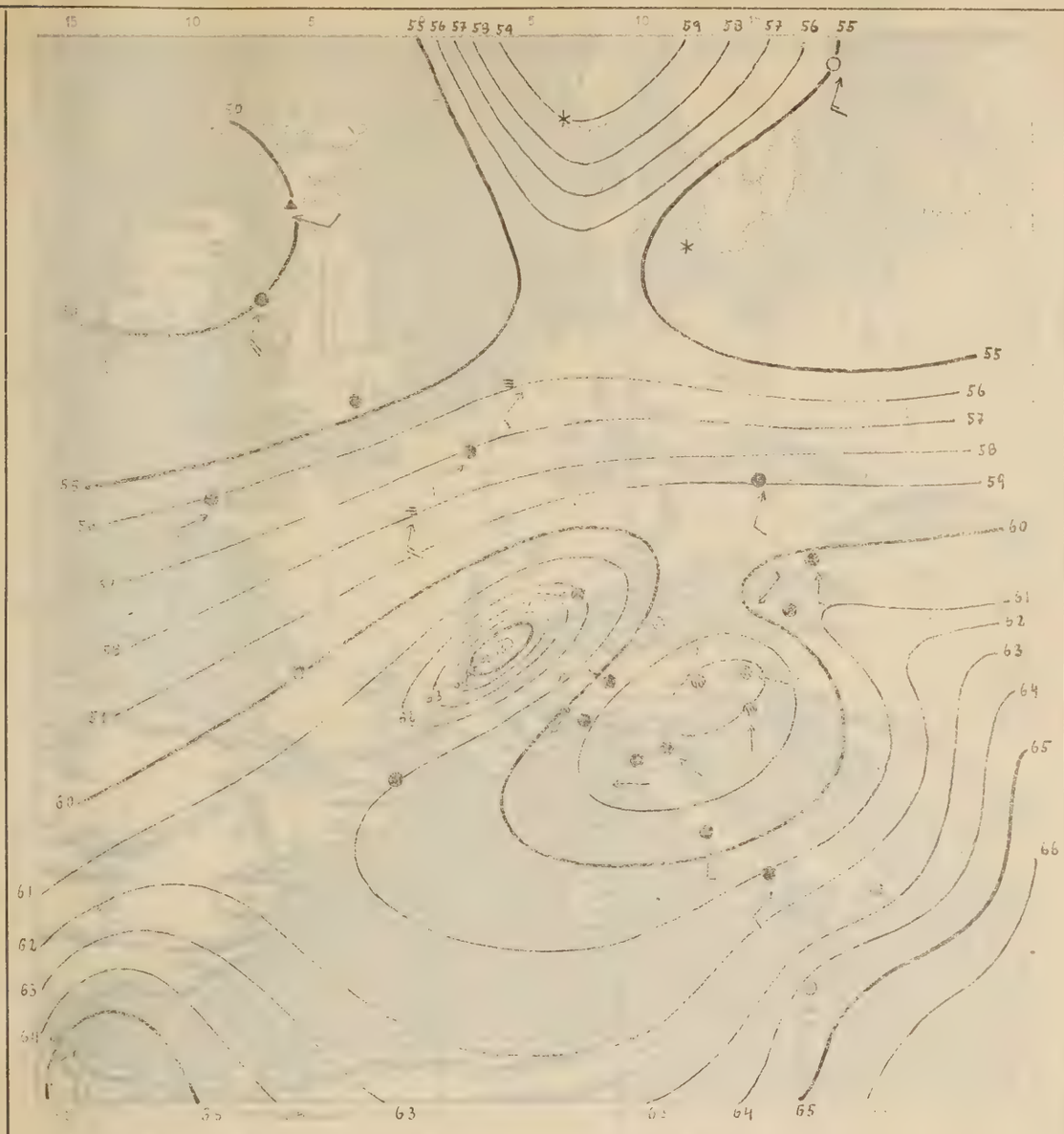

Spiegazioni

Le linee isobariche congiungono i luoghi ove la pressione atmosferica, ridotta alla temperatura di 0° ed al livello del mare, ha lo stesso valore.

Le freccie volano nella direzione del vento; il numero delle loro pennette, raddoppiato, indica la forza (scala Beaufort).

Le cifre presso le stazioni indicano la temperatura.

Mass. = area di maggior pressione atmosferica.

min. = area di minore pressione atmosferica.

Segni

- ○ cielo sereno.
- ◑ » mezzo coperto.
- ● » coperto.
- ≡ Nebbia;
- ◍ Pioggia;
- ✳ Neve;
- ▲ Grandine;
- < Lampi senza tuoni;
- ⟨ Temporale;
- → Vento debole;
- → » moderato;
- → » forte;
- → » fortissimo.

Curva della pressione barometrica per Trieste ridotta a 0° *(altit. m ...)*

Curva osservata:	Curva prevista:



Notizie sul tempo di ieri 21

Generalmente coperto e piovoso sulla Penisola

Situazione generale alle ore 8 di oggi

[illegible] le Alpi occidentali - Ciclone sull'alto Adriatico -

Deduzioni generali

Perdurano condizioni favorevoli a maltempo

PREVISIONI

dalla sera del 22 *alla sera del* 23

per Trieste, l'Istria ed il Friuli orientale:

Venti deboli sciroccali - Cielo coperto - Pioggia - Temp. fra 11° e 15° Mare calmo

Previsioni per i prossimi ..... *giorni:*

Probabile leggero miglioramento nella giornata di domani 23 (Firma) [illegible]

Il Direttore: F. VERCELLI.

R. COMITATO TALASSOGRAFICO ITALIANO

BOLLETTINO GIORNALIER

Marzo 192[illegible]

Telegramma meteorologico (ore 8)

STAZIONI	Pressione a 0° e al mare mm 700 +	Temperatura centigradi	Vento, direzione e forza (0—12)	Cielo (0—4)	Precipit. nelle 24 ore in mm.	Mare
Trieste	57·3	10	SE. 1	piogg	11	calmo
Pisino	60·4	10	E. 1	2	0	—
Pola	57·5	10	ESE. 0	piogg.	5	liscio
Gorizia	58·3	10	~ 0	piogg.	10	—
Udine	58·0	10	SE. 1	piogg.	8	—
Belluno	57·3	9	SW. 1	piogg	4	—
Trento						
Venezia	57·5	10	ESE. 1	piogg.	7	l. mosso
Milano	57·9	11	E. 1	4	11	—
Genova	57·2	9	E. 1	piogg.	23	mosso
Firenze	56·9	12	SW. 0	piogg.	7	—
Livorno	57·6	13	S. 1	4	9	agitato
Roma	58·5	14	S. 2	3	1	—
Napoli	[illegible]	[illegible]	SW. 1	piogg	0	calmo
Cagliari	[illegible]	[illegible]	SSW. 1	4	0	l. mosso
Taranto	60·8	12	NE. 1	nebb.	0	q. calmo
Messina	60·9	14	ESE. 0	2	0	calmo
Palermo						

STAZIONI	Pressione a 0° e al mare mm 700 +	Temperatura centigradi	Vento, direzione e forza (0—12)	Cielo (0—4)	Precipit. nelle 24 ore in mm.	MARE
Parigi	51·0	5	—	—	—	—
Londra	44·0	10	SW. 5	piogg.	2	—
Vienna	55·9	4	~ 0	nebb.	0	—
Madrid						
Budapest						
Stoccolma	55·0	−4	E. 4	nevica	0	—
Copenhagen	47·0	—	SW. 1	piogg.	—	—
Lisbona						
Varsavia						
Atene	69·0	14	~ 0	0	0	—
Praga	54·0	6	SSW. 2	piogg.	2	—
Sofia	62·0	6	~ 0	0	4	—
Belgrado						
Amburgo						
Zurigo	58·0	8	S. 1	0	7	—
Lione	57·0	8	~ 0	grandin.	7	—
Bordeaux	53·0	9	S. 2	4	2	—
Brest	47·0	10	SW. 4	4	4	—
Valentia	41·0	10	SSW. 3	4	10	—
Mahon						
Algeri	62·0	16	WNW. 4	4	2	—
Tunisi						
Tangeri	54·0	16	W. 0	4	7	—
Malta	62·0	14	SW. 2	4	0	—
Innsbruck	56·5	5	~ 0	piogg.	2	—
Lerwik						
Reykjavik						

Osservazioni meteorologiche in Trieste

Data 192[illegible]	Ora	Barometro ridotto al livello del mare	Termometro centigradi	Pressione del vapore acqueo	Umidità relativa (in %)	Cielo (0=sereno 10 = coperto)	Direzione del vento	Velocità del vento (km/ora)
[illegible]	18h	759·3 mm	11°4	8·7	88	10	NW	2
[illegible]	8h	757·8	10°2	8·8	95	10	SE	3
	13h	757·4	11°3	8·1	90	10	N	5

Temperatura massima: 12°1 ; temperatura minima: 9°6 ;
massima velocità del vento: 5 km/ora dalle 11h alle 12h.
pioggia caduta: 1·5 millimetri.
temperatura del mare alle 8h °

Effemeridi per Trieste

DEL SOLE	DELLA LUNA
oggi tramonta ore: 18h22m	oggi [illegible] ore: 22h30m
domani leva ore: 5h59m	domani tramo. ore: 8h48m
domani tramonta ore: 18h24m	domani leva ore: 23h41m

Servizio Aerologico

TRIESTE Ore 8 del 24 III	VENTO velocità e direzione	Al suolo	A 500 metri	A 1000 metri	A 2000 metri	A 3000 metri	A ... metri
		SE. 3·0 km/ora	— km/ora	— km/ora	— km/ora	— km/ora	— km/ora

Notizie sismiche

Notizie magnetiche

Trieste: *Declinazione:* 6°30' W *inclinazione:* 61°2'
Pola: „ 6°17' „ „ 60°20'
Zara: „ 5°7' „ „ 59°51'
Venezia: „ 7°0' „ „ 61°[illegible]

Curve di marea per il Porto di Trieste (Scala 2 : 100)

riferite al livello del mare (circa cm. 105 sotto lo zero del Molo Sartorio)

Marea osservata nel giorno 24 **Marea prevista pel giorno** 25 **Marea prevista pel giorno** 26



La marea prevista è calcolata tenendo conto anche delle variazioni degli elementi meteorologici.

Il tratto di linea, che interseca la curva di marea, separa la marea osservata da quella prevista.

L. Smolars & Nipote - Trieste — 26972, 10.1923.

DEL R. ISTITUTO GEOFISICO

TRIESTE, 24 Marzo 1924

24 Marzo 1924

Situazione meteorologica

(ore 8)

Spiegazioni

Le linee isobariche congiungono i luoghi ove la pressione atmosferica, ridotta alla temperatura di 0° ed al livello del mare, ha lo stesso valore.

Le freccie volano nella direzione del vento; il numero delle loro pennette, raddoppiato, indica la forza (scala Beaufort).

Le cifre presso le stazioni indicano la temperatura.

Mass. = area di maggior pressione atmosferica.

min. = area di minore pressione atmosferica.

Segni

- ○ cielo sereno.
- ◑ » mezzo coperto.
- ● » coperto.
- Nebbia;
- Pioggia;
- ✳ Neve;
- ▲ Grandine;
- < Lampi senza tuoni;
- Temporale;
- Vento debole;
- » moderato;
- » forte;
- » fortissimo.

Curva della pressione barometrica per Trieste ridotta a 0° (altit. m ...)

Curva osservata:	Curva prevista:

19 | 20 | 21 | 22 | 23 | 24 | 25 | 26 | 27 | 28 | 29

Notizie sul tempo di ieri 23

Generalmente coperto e piovoso. —

Situazione generale alle ore 8 di oggi

Depressione a NW Europa — Alta pressione sul Mar Egeo —

Deduzioni generali

Perdurano condizioni favorevoli a maltempo

PREVISIONI

dalla sera del 24 *alla sera del* 25

per Trieste, l'Istria ed il Friuli orientale:

Venti deboli del 2° quadrante — Cielo in prevalenza coperto — Qualche leggera precipitazione — Temp. fra 9° e 12° — Mare calmo —

Previsioni per i prossimi ..... *giorni:*

(Firma) .....

Il Direttore: F. VERCELLI.

R. COMITATO TALASSOGRAFICO ITALIANO

BOLLETTINO GIORNALIER

Telegramma meteorologico 192 (ore 8)

STAZIONI	Pressione a 0° e al mare mm 700 +	Temperatura centigradi	Vento, direzione e forza (0—12)	Cielo (0—4)	Precipit. nelle 24 ore in mm.	Mare
Trieste	53.8	11	SW. 0	4	2	liscio
Pisino	58.[illegible]	10	~ 0	4	1	–
Pola	53.2	12	SE. 2	3	5	calmo
Gorizia	54.8	10	~ 0	nebb.	1	–
Udine	[illegible]	[illegible]	~ 0	4	0	–
Belluno	54.8	11	SW. 1	4	1	–
Trento	53.7	10	–	4	0	–
Venezia	54.0	11	E. 0	nebb.	2	calmo
Milano	52.3	11	E. 0	piogg.	8	–
Genova	54.1	9	SW. 2	nebb.	10	l. mosso
Firenze	53.3	13	SW. 0	4	3	–
Livorno	55.2	13	N. 0	4	1	mosso
Roma	55.5	13	SW. 1	3	0	–
Napoli	56.6	12	SW. 0	4	0	calmo
Cagliari	55.9	14	ESE. 3	4	0	l. mosso
Taranto	[illegible]	14	S. 1	4	gocce	calmo
Messina	57.7	15	N. 0	3	2	calmo
Palermo	57.4	13	S. 2	nebb.	0	q. calmo
[illegible]	[illegible]	11	~ 0	piogg.	7	l. mosso

STAZIONI	Pressione a 0° e al mare mm 700 +	Temperatura centigradi	Vento, direzione e forza (0—12)	Cielo (0—4)	Precipit. nelle 24 ore in mm.	MARE
Parigi	41.0	13	SSW. 3	piogg.	10	–
Londra	44.0	8	NE. 1	piogg.	4	–
Vienna	52.4	5	~ 0	nebb.	gocce	–
Madrid						
Budapest						
Stoccolma	43.0	−5	NNE. 3	4	4	–
Copenhagen	46.0	4	SW. 1	nebb.	4	–
Lisbona						
Varsavia	52.0	2	ESE. 8	nebb.	4	–
Atene	57.0	14	SSE. 0	4	0	–
Praga	50.0	7	S. 1	4	7	–
Sofia						
Belgrado	57.0	13	S. 1	4	0	–
Amburgo	46.0	8	SW. 2	4	2	–
Zurigo	51.0	8	SE. 2	4	10	–
Lione						
Bordeaux	50.0	12	WNW. 0	4	10	–
Brest	44.0	10	W. 3	piogg.	7	–
Valentia						
Mahon						
Algeri	59.0	18	SW. 3	4	1	–
Tunisi	59.0	14	WSW. 1	piogg.	4	–
Tangeri	64.0	16	SSW. 3	4	1	–
Malta	59.0	15	WNW. 1	4	2	–
Innsbruck	55.1	5	~ 0	1	0	–
Lerwik	44.0	5	E. 1	4	0	–
Reykjavik	48.0	−1	E. 0	piogg.	10	–

Osservazioni meteorologiche in Trieste

Data 1924		Ora	Barometro ridotto al livello del mare	Termometro centigradi	Pressione del vapore acqueo	Umidità relativa (in %)	Cielo (0=sereno 10=coperto)	Direzione del vento	Velocità del vento (km/ora)
	24-25	18h	7[illegible] mm 37.2	11.4°	3.9	29	10	NNE	5
	25-"	8h	7[illegible] 53.3	11.2°	2.0	91	10	SW	1
	25-"	13h	7[illegible] .9	12.2°	9.1	87	10	NE	5
Lunedì	24-"		Temperatura massima: 12.0°; temperatura minima: 10.2°; massima velocità del vento: 9 km/ora dalle 5h alle 6h. pioggia caduta: 11.2 millimetri. temperatura del mare alle 8h [illegible]						

Effemeridi per Trieste

DEL SOLE	DELLA LUNA
oggi tramonta ore: 5h 59m	oggi leva ore: 22h 41m
domani leva ore: 18h 25m	domani tram. ore: 9h 35m
domani tramonta ore: 5h 57m	domani ore: —

Servizio Aerologico

TRIESTE Ore 8 del 25/III	VENTO velocità e direzione	Al suolo	A 500 metri	A 1000 metri	A 2000 metri	A 3000 metri	A ... metri
		SW. 1.0 km/ora	– km/ora	– km/ora	– km/ora	– km/ora	– km/ora

Notizie sismiche

Notizie magnetiche

Trieste: *Declinazione:* 6°32' W *inclinazione:* 61°2'

Pola: „ 6°17' „ 60°20'

Zara: „ 6°7' „ 59°51'

Venezia: „ 7°0' „ 51°5'

Curve di marea per il Porto di Trieste (Scala 2 : 100)

riferite al livello del mare (circa cm. 105 sotto lo zero del Molo Sartorio)

Marea osservata nel giorno 25 **Marea prevista pel giorno** 26 **Marea prevista pel giorno** 27



La marea prevista è calcolata tenendo conto anche delle variazioni degli elementi meteorologici.

Il tratto di linea, che interseca la curva di marea, separa la marea osservata da quella prevista.

L. Smolars & Nipote - Trieste — 26972. 10.1923.

DEL R. ISTITUTO GEOFISICO

TRIESTE, 25 Marzo 1924

192

Situazione meteorologica

(ore 8)

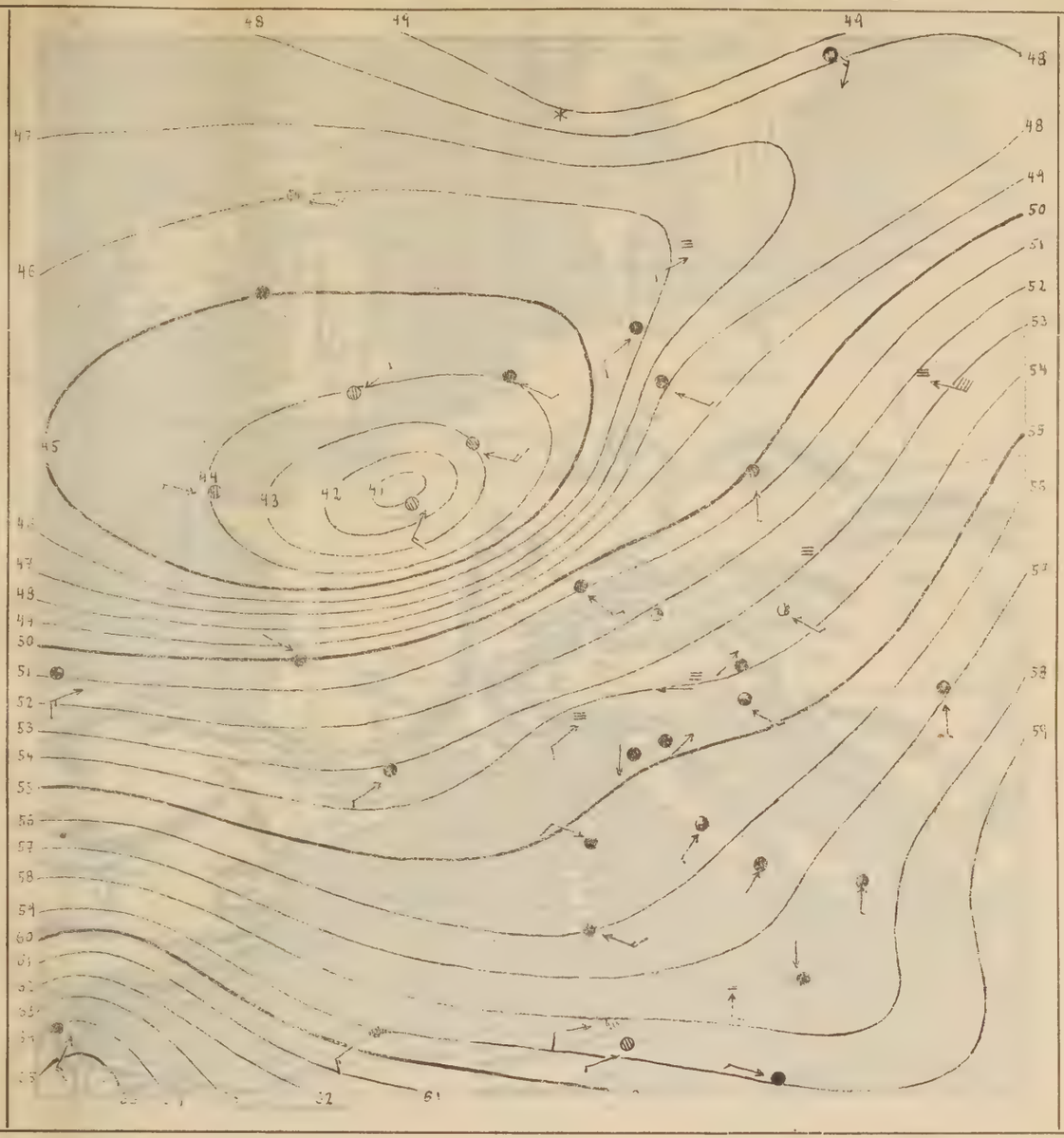

Spiegazioni

Le linee isobariche congiungono i luoghi ove la pressione atmosferica, ridotta alla temperatura di 0° ed al livello del mare, ha lo stesso valore.

Le freccie volano nella direzione del vento; il numero delle loro pennette, raddoppiato, indica la forza (scala Beaufort).

Le cifre presso le stazioni indicano la temperatura.

Mass. = area di maggior pressione atmosferica.

min. = area di minore pressione atmosferica.

Segni

- ○ cielo sereno.
- ◑ » mezzo coperto.
- ● » coperto.
- ≡ Nebbia;
- Pioggia;
- ✳ Neve;
- ▲ Grandine;
- Lampi senza tuoni;
- Temporale;
- → Vento debole;
- → » moderato;
- → » forte;
- → » fortissimo.

Curva della pressione barometrica per Trieste ridotta a 0° (altit. m 7.5)

Curva osservata:	Curva prevista:

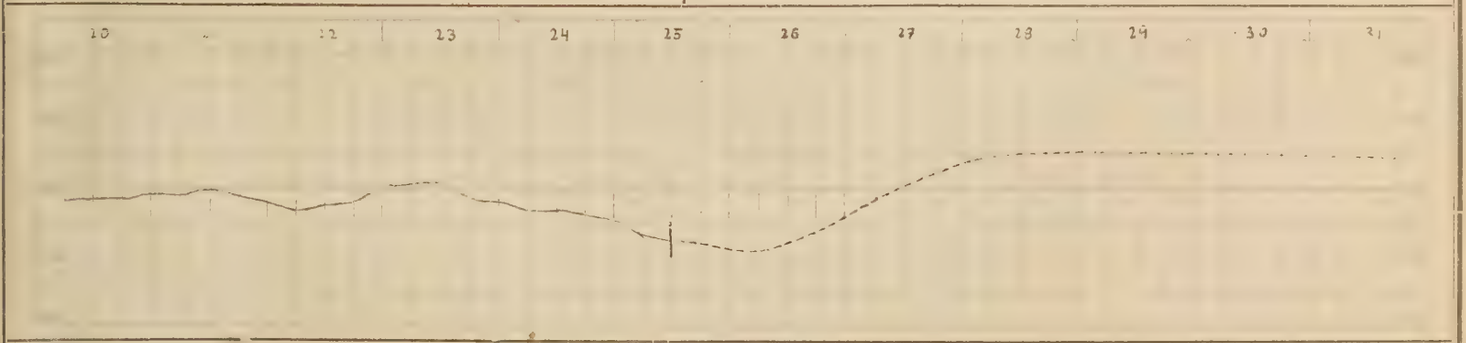

Notizie sul tempo di ieri 24

Generalmente coperto con qualche pioggia –

Situazione generale alle ore 8 di oggi

Alta pressione sull'Europa orientale - Ciclone sulla Francia. –

Deduzioni generali

Perdurano condizioni favorevoli a maltempo

PREVISIONI

dalla sera del 25 *alla sera del* 26

per Trieste, l'Istria ed il Friuli orientale:

Venti deboli sciroccali – Cielo prevalentemente coperto - Pioggerella – Temp. fra 10° e 13° – Mare calmo. –

Previsioni per i prossimi ..... *giorni:*

(Firma) [illegible]

Il Direttore: F. VERCELLI.

R. COMITATO TALASSOGRAFICO ITALIANO

BOLLETTINO GIORNALIER

26 Marzo 1924

Telegramma meteorologico (ore 8)

STAZIONI	Pressione a 0° e al mare mm 700 +	Temperatura centigradi	Vento, direzione e forza (0—12)	Cielo (0—4)	Precipit. nelle 24 ore in mm.	Mare
Trieste	50.2	12	ESE. 1	4	gocce	calmo
Pisino	53.3	10	SW. 1	4	1	—
Pola	[illegible]	12	ESE. 1	4	17	calmo
Gorizia	51.0	11	~ 0	nebb.	1	—
Udine	52.0	11	~ 0	4	2	—
Belluno	50.0	11	SSW. 1	4	gocce	—
Trento	49.4	10	NW. 0	nebb.	0	—
Venezia	50.2	11	E. 0	4	1	calmo
Milano	50.2	11	SE. 0	4	7	—
Genova	50.0	10	E. 0	piogg.	27	l. mosso
Firenze	49.6	12	S. 0	4	3	—
Livorno	50.1	15	S. 0	4	8	mosso
Roma	50.4	14	~ 0	4	16	—
Napoli						
Cagliari	51.6	17	NW. 2	2	—	l. mosso
Taranto	52.7	14	SSE. 3	4	gocce	mosso
Messina	52.8	15	SW. 2	piogg.	9	calmo
Palermo						
Fiume	52.3	11	~ 0	nebb.	4	calmo

STAZIONI	Pressione a 0° e al mare mm 700 +	Temperatura centigradi	Vento, direzione e forza (0—12)	Cielo (0—4)	Precipit. nelle 24 ore in mm.	MARE
Parigi	44.0	10	S. 1	piogg.	7	—
Londra	45.0	6	NE. 3	nebb.	—	—
Vienna	44.5	5	WNW. 1	nebb.	0	—
Madrid						
Budapest						
Stoccolma	52.0	−5	N. 1	nevica	0	—
Copenhagen	46.0	0	E. 2	piogg.	4	—
Lisbona						
Varsavia	49.0	3	SE. 1	piogg.	—	—
Atene						
Praga	47.0	10	SSW. 3	4	2	—
Sofia						
Belgrado						
Amburgo	42.0	4	WNW. 2	nebb.	2	—
Zurigo	50.0	8	S. 2	piogg.	4	—
Lione	49.0	12	SSW. 2	4	4	—
Bordeaux	48.0	12	SSW. 2	4	7	—
Brest	42.0	10	SW. 3	nebb.	10	—
Valentia	—	10	SSW. 1	4	0	—
Mahon						
Algeri						
Tunisi						
Tangeri	60.0	15	SW. 3	piogg.	4	—
Malta	55.0	10	SSW. 2	4	—	—
Innsbruck	48.4	5	~ 0	4	0	—
Lerwik	51.0	3	~ 0	4	0	—
Reykjavik	46.0	3	S. 6	piogg.	7	—

Osservazioni meteorologiche in Trieste

Data 192		Ora	Barometro ridotto al livello del mare	Termometro centigradi	Pressione del vapore acqueo	Umidità relativa (in %)	Cielo (0=sereno 10=coperto)	Direzione del vento	Velocità del vento (km/ora)
Martedì	25 - III	18h	751.8 mm	11.8°	5.1	83	10	NNW	7
		8h	7[illegible]	[illegible]°	[illegible]	[illegible]	[illegible]	[illegible]	[illegible]
	26 "	13h	749.9	14.4°	9.7	[illegible]	7	NNW	11

Martedì 25 " — Temperatura massima: 12.2°; temperatura minima: 11.0°; massima velocità del vento: 13 km/ora dalle 13h alle 14h; pioggia caduta: 0.2 millimetri. temperatura del mare alle 8h °

Effemeridi per Trieste

DEL SOLE	DELLA LUNA
oggi tramonta ore: 18h[illegible]m	oggi ore: —
domani leva ore: 5h55m	domani leva ore: 0h47m
domani tramonta ore: 18h26m	domani tram. ore: 10h27m

Servizio Aerologico

TRIESTE Ore 8 del 26 III	VENTO velocità e direzione	Al suolo	A 500 metri	A 1000 metri	A 2000 metri	A 3000 metri	A ... metri
		ESE. 3.0 km/ora	— km/ora	— km/ora	— km/ora	— km/ora	— km/ora

Notizie sismiche

Notizie magnetiche

Trieste: *Declinazione:* 6° 30' *Winclinazione:* 61° 2'
Pola: " 6° 17' " " 60° 20'
Zara: " [illegible] " " 59° 51'
Venezia: " 7° [illegible] " " [illegible]° 5'

Curve di marea per il Porto di Trieste (Scala 2 : 100)

riferite al livello del mare (circa cm. 105 sotto lo zero del Molo Sartorio)

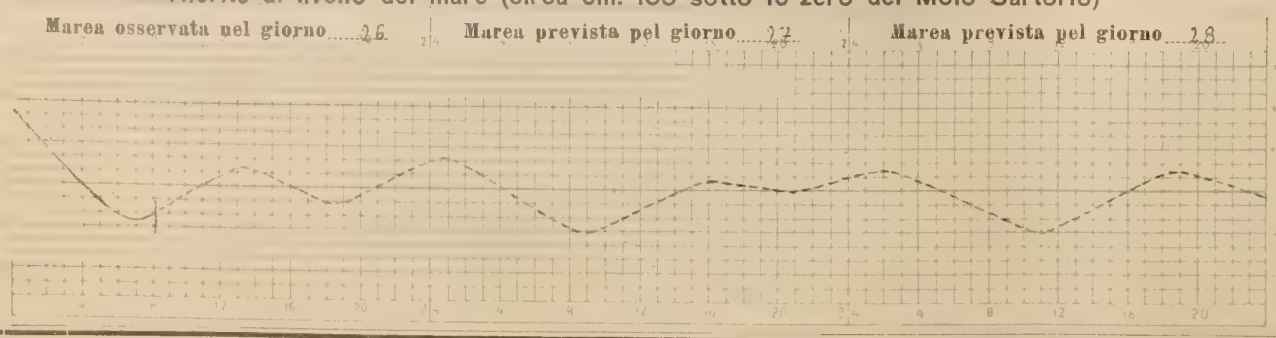

La marea prevista è calcolata tenendo conto anche delle variazioni degli elementi meteorologici.

Il tratto di linea, che interseca la curva di marea, separa la marea osservata da quella prevista.

L. Smolars & Nipote - Trieste — 26972. 10.1923.

DEL R. ISTITUTO GEOFISICO

TRIESTE, 26 Marzo 1924

26 Marzo 1924

Situazione meteorologica

(ore 8)

Spiegazioni

Le linee isobariche congiungono i luoghi ove la pressione atmosferica, ridotta alla temperatura di 0° ed al livello del mare, ha lo stesso valore.

Le freccie volano nella direzione del vento; il numero delle loro pennette, raddoppiato, indica la forza (scala Beaufort).

Le cifre presso le stazioni indicano la temperatura.

Mass. = area di maggior pressione atmosferica.

min. = area di minore pressione atmosferica.

Segni

- cielo sereno.
- » mezzo coperto.
- » coperto.
- Nebbia;
- Pioggia;
- Neve;
- Grandine;
- Lampi senza tuoni;
- Temporale;
- Vento debole;
- » moderato;
- » forte;
- » fortissimo.

Curva della pressione barometrica per Trieste ridotta a 0° *(altit. m 7.5)*

Curva osservata:	Curva prevista:

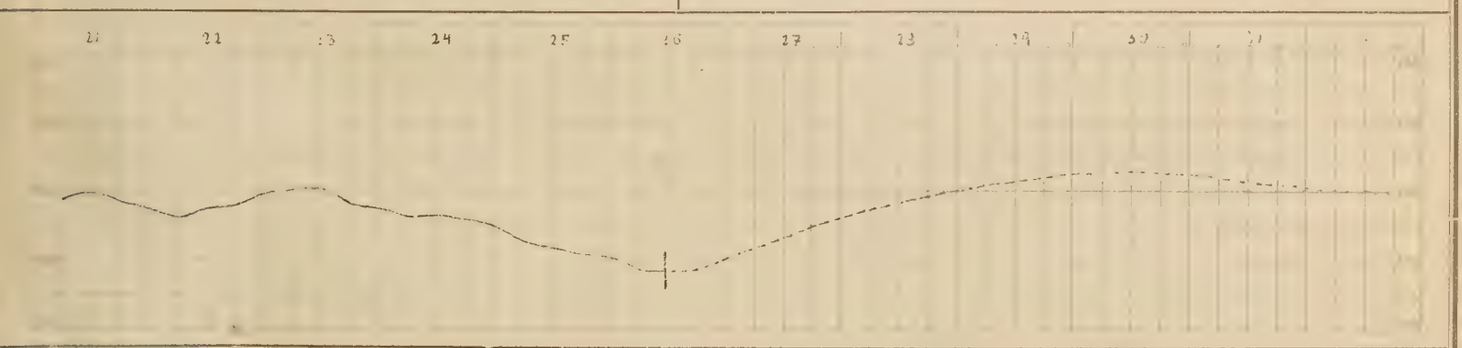

Notizie sul tempo di ieri 25

Generalmente coperto e piovoso sulla Penisola –

Situazione generale alle ore 8 di oggi

Cicloni sull'Europa Centrale e sulla Francia – Alta pressione a SW d'Europa –

Deduzioni generali

Permangono condizioni favorevoli a perturbamenti – È probabile tuttavia un sensibile miglioramento per domani 27 –

PREVISIONI

dalla sera del 26 *alla sera del* 27

per Trieste, l'Istria ed il Friuli orientale:

Venti deboli vari – Cielo vario – Annuvolamenti – Temp. fra 12° e 15° – Mare quasi calmo –

Previsioni per i prossimi ..... *giorni:*

(Firma) R. Alpago

Il Direttore: F. VERCELLI.

R. COMITATO TALASSOGRAFICO ITALIANO

BOLLETTINO GIORNALIER

27 Marzo 1924

Telegramma meteorologico (ore 8)

STAZIONI	Pressione a 0° e al mare mm 700 +	Temperatura centigradi	Vento, direzione e forza (0—12)	Cielo (0—4)	Precipit. nelle 24 ore in mm.	Mare
Trieste	47.6	12	SSW. 1	3	0	calmo
Pisino	50.1	12	~ 0	4	0	–
Pola	46.6	12	NNW. 0	2	0	calmo
Gorizia	48.2	10	~ 0	3	0	–
Udine	48.2	13	W. 1	3	37	–
Belluno	48.0	11	NE. 1	4	0	–
Trento	47.6	16	N. 0	4	0	–
Venezia	48.2	10	E. 0	nebb.	–	calmo
Milano	48.4	11	N. 0	4	3	–
Genova	47.8	11	NE. 1	2	18	l. mosso
Firenze	47.4	12	S. 0	4	0	–
Livorno	48.4	13	W. 0	3	1	mosso
Roma	48.3	13	NE. 2	4	13	–
Napoli	48.5	13	SW. 0	piogg.	4	calmo
Cagliari	48.6	13	NW. 3	piogg.	–	l. mosso
Taranto	48.7	15	S. 2	4	6	agitato
Messina	50.9	14	SW. 0	4	5	calmo
Palermo	49.4	16	S. 2	piogg.	1	l. mosso
Fiume	49.3	11	ESE. 2	2	6	q. calmo

STAZIONI	Pressione a 0° e al mare mm 700 +	Temperatura centigradi	Vento, direzione e forza (0—12)	Cielo (0—4)	Precipit. nelle 24 ore in mm.	MARE
Parigi	47.0	9	S. 2	4	1	–
Londra	51.0	2	NE. 4	4	1	–
Vienna	49.6	8	~ 0	nebb.	0	–
Madrid						
Budapest	50.0	9	~ 0	piogg.	1	–
Stoccolma	47.0	0	ENE. 4	piogg.	7	–
Copenhagen	49.0	0	WNW. 1	4	1	–
Lisbona						
Varsavia	51.0	5	~ 0	4	0	–
Atene	55.0	15	SSE. 3	4	2	–
Praga	49.0	9	SW. 1	piogg.	1	–
Sofia						
Belgrado	48.0	12	ESE. 2	4	1	–
Amburgo	50.0	3	~ 0	nebb.	0	–
Zurigo	51.0	4	SE. 0	2	0	–
Lione	49.0	9	~ 0	4	0	–
Bordeaux	49.0	11	~ 0	4	2	–
Brest	46.0	10	SW. 1	nebb.	4	–
Valentia	59.0	9	~ 0	4	0	–
Mahon						
Algeri						
Tunisi	51.0	15	SW. 1	4	4	–
Tangeri	60.0	15	SW. 3	4	10	–
Malta	52.0	16	ESE. 1	4	–	–
Innsbruck	48.6	6	~ 0	4	0	–
Lerwik	54.0	2	N. 2	4	1	–
Reykjavik	61.0	-1	SSW. 1	4	4	–

Osservazioni meteorologiche in Trieste

Data 1924		Ora	Barometro ridotto al livello del mare	Termometro centigradi	Pressione del vapore acqueo	Umidità relativa (in %)	Cielo (0=sereno 10 = coperto)	Direzione del vento	Velocità del vento (km/ora)
Mercoledì	26 - III	18h	748.8 mm	13.7	9.3	79	8	NNE	9
Giovedì	27 - "	8h	747.6	11.9	9.4	90	8	SSW	5
–	27 - "	13h	747.4	15.0	9.0	69	8	SW	3

Mercoledì 26 - " Temperatura massima: 15.3 ; temperatura minima: 11.9 ;
massima velocità del vento: 11 km/ora dalle 11h alle 12h.
pioggia caduta: 0 millimetri.
temperatura del mare alle 8h °

Effemeridi per Trieste

DEL SOLE	DELLA LUNA
oggi tramonta ore: 18h 26m	oggi ore: –
domani leva ore: 5h 52m	domani leva ore: 2h 47m
domani tramonta ore: 18h 28m	domani tramonta ore: 11h 25m

Servizio Aerologico

TRIESTE Ore 8 del 27 III	VENTO velocità e direzione	Al suolo	A 500 metri	A 1000 metri	A 2000 metri	A 3000 metri	A ... metri
		SSW. 5.0 km/ora	– km/ora	– km/ora	– km/ora	– km/ora	– km/ora

Notizie sismiche

Notizie magnetiche

Trieste: Declinazione: 6° 30' W *inclinazione:* 61° 2'
Pola: " 6° 17' " " 60° 20'
Zara: " 6° 7' " " 59° 51'
Venezia: " 7° 0' " " 61° 5'

Curve di marea per il Porto di Trieste (Scala 2 : 100)

riferite al livello del mare (circa cm. 105 sotto lo zero del Molo Sartorio)

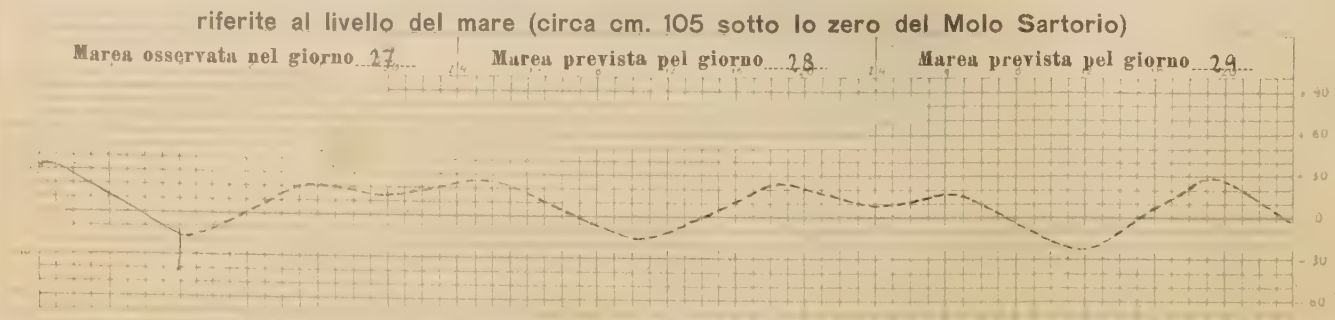

La marea prevista è calcolata tenendo conto anche delle variazioni degli elementi meteorologici.

Il tratto di linea, che interseca la curva di marea, separa la marea osservata da quella prevista.

L. Smolars & Nipote - Trieste — 26972. 10.1923.

DEL R. ISTITUTO GEOFISICO

TRIESTE, 27 Marzo 1924

27 Marzo 1924

Situazione meteorologica

(ore 8)

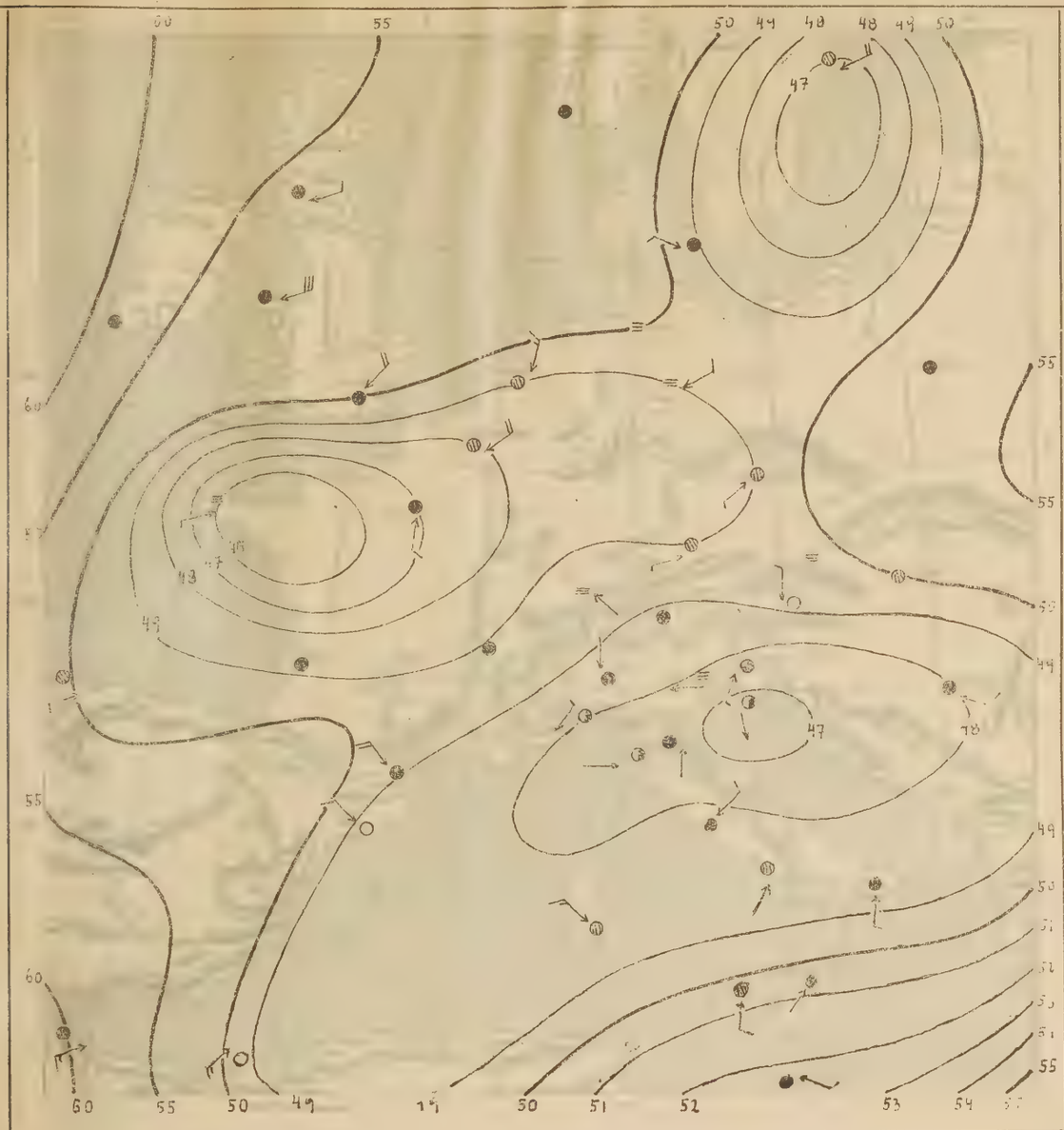

Spiegazioni

Le linee isobariche congiungono i luoghi ove la pressione atmosferica, ridotta alla temperatura di 0° ed al livello del mare, ha lo stesso valore.

Le freccie volano nella direzione del vento; il numero delle loro pennette, raddoppiato, indica la forza (scala Beaufort).

Le cifre presso le stazioni indicano la temperatura.

Mass. = area di maggior pressione atmosferica.

min. = area di minore pressione atmosferica.

Segni

- ○ cielo sereno.
- ◑ » mezzo coperto.
- ● » coperto.
- ≡ Nebbia;
- ● Pioggia;
- ✳ Neve;
- ▲ Grandine;
- ⊂ Lampi senza tuoni;
- ⊂ Temporale;
- → Vento debole;
- → » moderato;
- → » forte;
- → » fortissimo.

Curva della pressione barometrica per Trieste ridotta a 0° (altit. m 7.5)

Curva osservata: | **Curva prevista:**

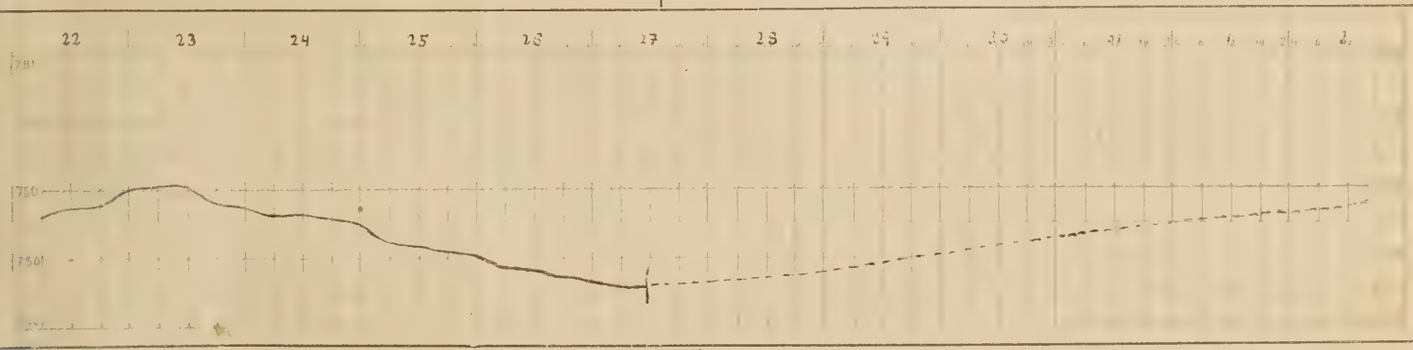

Notizie sul tempo di ieri 26

Cielo in prevalenza coperto con qualche leggera precipitazione —

Situazione generale alle ore 8 di oggi

Depressioni sul Mar Baltico, sulla Francia e sull'alto Adriatico. —

Deduzioni generali

Condizioni favorevoli a perturbamenti —

PREVISIONI

dalla sera del 27 *alla sera del* 28

per Trieste, l'Istria ed il Friuli orientale:

Venti deboli vari — Cielo vario — Annuvolamenti — Temp. fra 12° e 15° — Mare calmo —

Previsioni per i prossimi ..... *giorni:*

(Firma) R. Alpago

Il Direttore: F. VERCELLI.

R. COMITATO TALASSOGRAFICO ITALIANO

BOLLETTINO GIORNALIER

28 Marzo 1924

Telegramma meteorologico (ore 8)

STAZIONI	Pressione a 0° e al mare mm 700 +	Temperatura centigradi	Vento, direzione e forza (0—12)	Cielo (0—4)	Precipit. nelle 24 ore in mm.	Mare
Trieste	47·7	12	SE. 1	4	0	calmo
Pisino	49·7	10	~ 0	4	4	–
Pola	46·6	13	NW. 0	4	0	liscio
Gorizia	48·3	11	ENE. 0	4	0	–
Udine	48·1	11	~ 0	4	0	–
Belluno	47·4	12	SW. 1	4	0	–
Trento	48·5	10	NW. 0	4	3	–
Venezia	47·7	12	~ 0	4	0	calmo
Milano	[illegible]	10	~ 0	3	0	–
Genova	48·3	11	NE. 1	4	0	mosso
Firenze	47·1	–	–	–	–	–
Livorno	48·9	12	W. 0	1	0	mosso
Roma	46·7	14	~ 0	4	4	–
Napoli	48·1	12	NW. 1	4	15	calmo
Cagliari	50·4	15	NW. 2	0	0	l. mosso
Taranto	[illegible]	[illegible]	W. 1	[illegible]	2	l. mosso
Messina	51·2	11	[illegible]	4	1	calmo
Palermo	5[illegible]·2	17	SW. 1	4	5	l. mosso
Fiume	44·2	11	ESE. 1	piogg.	5	calmo

STAZIONI	Pressione a 0° e al mare mm 700 +	Temperatura centigradi	Vento, direzione e forza (0—12)	Cielo (0—4)	Precipit. nelle 24 ore in mm.	MARE
Parigi	51·0	9	NNE. 2	4	14	–
Londra	55·0	2	–	4	1	–
Vienna	49·6	9	SW. 1	4	12	–
Madrid						
Budapest						
Stoccolma	59·0	–	SSW. 3	4	0	–
Copenhagen						
Lisbona						
Varsavia						
Atene						
Praga						
Sofia	50·0	11	E. 2	4	1	–
Belgrado	58·0	11	ESE. 1	4	1	–
Amburgo						
Zurigo	52·0	4	E. 0	0	1	–
Lione	50·0	12	~ 0	4	0	–
Bordeaux	5[illegible]·0	5	~ 0	nebbia	4	–
Brest	54·0	5	–	nebbia	2	–
Valentia	55·0	7	E. 2	[illegible]	0	–
Mahon						
Algeri						
Tunisi						
Tangeri	53·0	15	SW. 5	7	12	–
Malta						
Innsbruck	49·9	6	~ 0	4	gocce	
Lerwik	58·0	2	NNW. 2	4	0	–
Reykjavik	62·0	–2	ENE. 3	2	0	–

Osservazioni meteorologiche in Trieste

Data 1924		Ora	Barometro ridotto al livello del mare	Termometro centigradi	Pressione del vapore acqueo	Umidità relativa (in %)	Cielo (0=sereno 10 = coperto)	Direzione del vento	Velocità del vento (km/ora)
[illegible]	[illegible]	18h	7[illegible] mm	[illegible]	[illegible]	78	4	[illegible]	[illegible]
[illegible]	28 – [illegible]	8h	747·7	11°5	[illegible]	71	9	SE	2
[illegible]	28 – [illegible]	13h	747·5	15°1	7 1	55	6	ENE	4

Ieri 27 – [illegible]

Temperatura massima: 15°1 ; temperatura minima: 11°5 ;
massima velocità del vento: 11 km/ora dalle 19h alle 20h.
pioggia caduta: gocce millimetri.
temperatura del mare alle 8h °

Effemeridi per Trieste

DEL SOLE	DELLA LUNA
oggi tramonta ore: 18h21m	oggi ore: —
domani leva ore: 5h49m	domani leva ore: 2h39m
domani tramonta ore: 18h30m	domani tramonta ore: 12h27m

Servizio Aerologico

TRIESTE Ore 8 del 26	VENTO velocità e direzione	Al suolo	A 500 metri	A 1000 metri	A 2000 metri	A 3000 metri	A ... metri
		SE. 2·0 km/ora	– km/ora	– km/ora	– km/ora	– km/ora	– km/ora

Notizie sismiche

Notizie magnetiche

Trieste: *Declinazione:* 6°30'W *inclinazione:* 61°2'
Pola: „ 5°17' „ „ 60°20'
Zara: „ 6°7' „ „ 59°51'
Venezia: „ 7°0' „ „ 61°5'

Curve di marea per il Porto di Trieste (Scala 2 : 100)

riferite al livello del mare (circa cm. 105 sotto lo zero del Molo Sartorio)

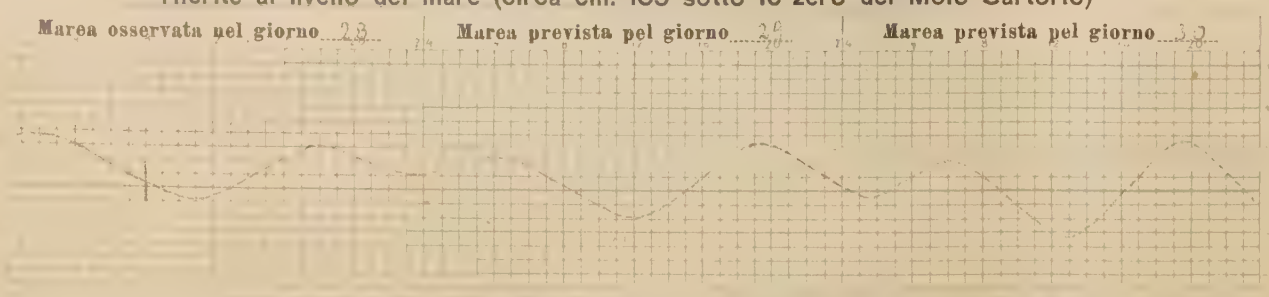

La marea prevista è calcolata tenendo conto anche delle variazioni degli elementi meteorologici.

Il tratto di linea, che interseca la curva di marea, separa la marea osservata da quella prevista.

L. Smolars & Nipote - Trieste — 26972. 10.1923.

DEL R. ISTITUTO GEOFISICO

TRIESTE, 28 Marzo 1924

28 Marzo 1924

Situazione meteorologica

(ore 8)

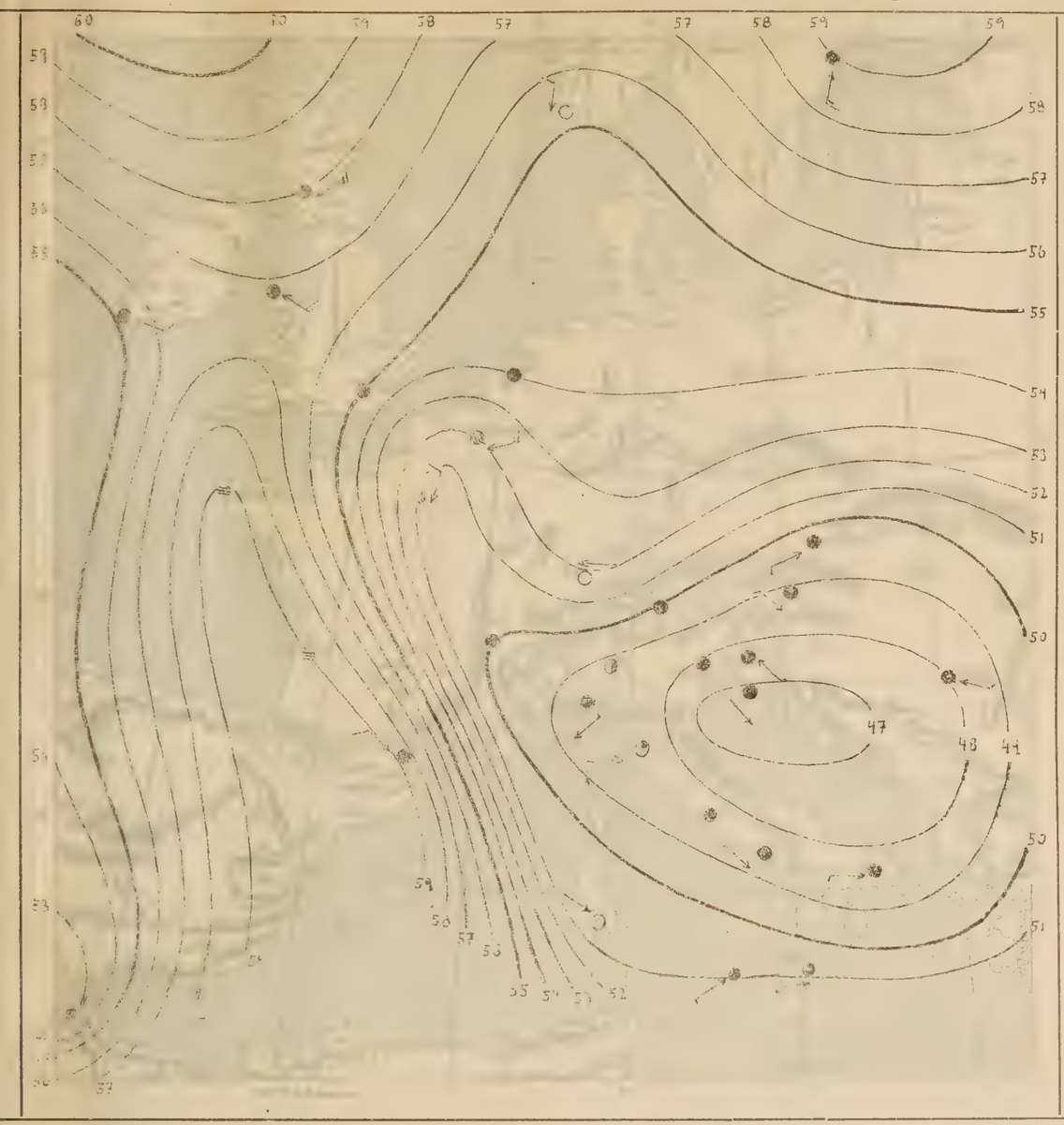

Spiegazioni

Le linee isobariche congiungono i luoghi ove la pressione atmosferica, ridotta alla temperatura di 0° ed al livello del mare, ha lo stesso valore.

Le freccie volano nella direzione del vento; il numero delle loro pennette, raddoppiato, indica la forza (scala Beaufort).

Le cifre presso le stazioni indicano la temperatura.

Mass. = area di maggior pressione atmosferica.

min. = area di minore pressione atmosferica.

Segni

- ○ cielo sereno.
- ◑ » mezzo coperto.
- ● » coperto.
- ≡ Nebbia;
- ◉ Pioggia;
- ✳ Neve;
- ▲ Grandine;
- ⟨ Lampi senza tuoni;
- ⟨ Temporale;
- → Vento debole;
- → » moderato;
- → » forte;
- → » fortissimo.

Curva della pressione barometrica per Trieste ridotta a 0° *(altit. m. 3.15)*

Curva osservata:	Curva prevista:

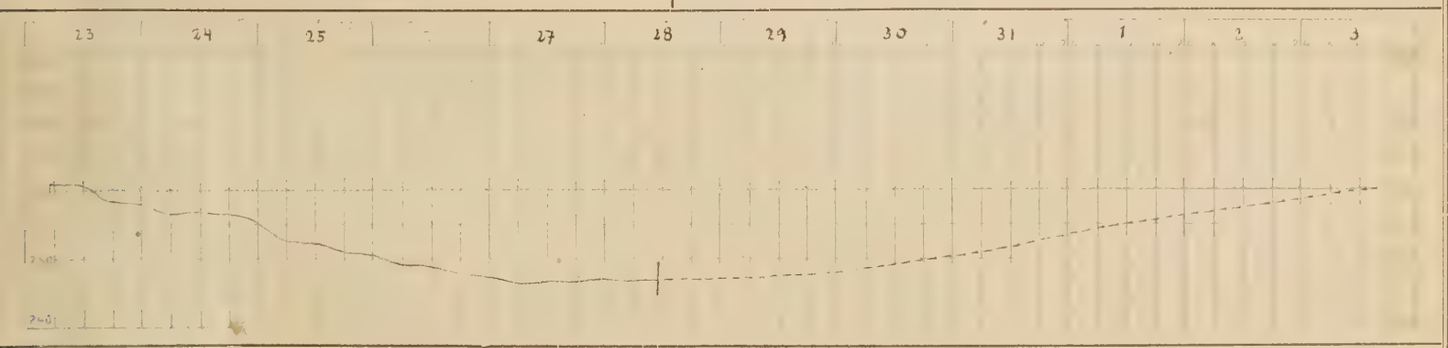

Notizie sul tempo di ieri 27

Generalmente coperto con qualche leggera precipitazione. —

Situazione generale alle ore 8 di oggi

Ciclone sull'alto Adriatico - Alta pressione a Nord d'Europa —

Deduzioni generali

Ancora condizioni favorevoli a perturbamenti. Si manifesta una lenta tendenza a miglioramento —

PREVISIONI

dalla sera del 28 *alla sera del* 29

per Trieste, l'Istria ed il Friuli orientale:

Venti deboli vari — Cielo vario - Annuvolamenti Qualche leggera precipitazione - Temp. fra 12° e 15° Mare legg. mosso. —

Previsioni per i prossimi ..... *giorni:*

(Firma) R. Alpago

Il Direttore: F. VERCELLI.

R. COMITATO TALASSOGRAFICO ITALIANO

BOLLETTINO GIORNALIER

Marzo 1924

Telegramma meteorologico (ore 8)

STAZIONI	Pressione a 0° e al mare mm 700 +	Temperatura centigradi	Vento, direzione e forza (0—12)	Cielo (0—4)	Precipit. nelle 24 ore in mm.	Mare
Trieste	49.9	13	NE. 0	3	0	liscio
Pisino	49.3	13	S. 1	4	2	–
Pola	48.5	12	ESE. 2	4	0	calmo
Gorizia	50.5	11	ENE. 0	4	1	–
Udine	50.5	12	E. 1	4	1	–
Belluno	50.2	12	SW. 1	4	2	–
Trento	50.2	11	–	4	0	–
Venezia	[illegible]	[illegible]	E. 0	nebb.	0	calmo
Milano	50.1	12	NE. 0	4	0	–
Genova	50.1	10	ESE. 0	4	0	q. calmo
Firenze	[illegible]	[illegible]	S. 0	4	1	–
Livorno	50.4	13	E. 1	3	1	mosso
Roma	[illegible]	14	[illegible]	2	1	–
Napoli	51.5	13	S. 1	2	82	calmo
Cagliari	49.5	13	SW. 3	2	–	l. mosso
Taranto	[illegible]	13	SE. 1	0	0	q. calmo
Messina	5[illegible].0	13	WSW. 0	4	gocce	q. calmo
Palermo						
Fiume	52.2	12	[illegible] 0	piogg.	7	liscio

STAZIONI	Pressione a 0° e al mare mm 700 +	Temperatura centigradi	Vento, direzione e forza (0—12)	Cielo (0—4)	Precipit. nelle 24 ore in mm.	MARE
Parigi	53.0	5	N. 4	4	0	–
Londra	58.0	2	NNE. 4	4	0	–
Vienna	50.5	4	NW. 1	4	3	–
Madrid	49.0	8	~ 0	4	0	–
Budapest	48.0	12	WNW. 2	4	10	–
Stoccolma	56.0	-2	SSW. 2	0	0	–
Copenhagen	75.0	1	W. 1	nebb.	0	–
Lisbona						
Varsavia	52.0	4	NE. 2	nebb.	0	–
Atene	53.0	–	–	–	–	–
Praga						
Sofia	51.0	9	~ 0	4	4	–
Belgrado	[illegible]	12	SW. 1	4	1	
Amburgo	58.0	2	NNE. 2	4	0	–
Zurigo	52.0	[illegible]	NE. 0	4	0	–
Lione	50.0	10	~ 0	4	1	–
Bordeaux	48.0	7	WNW. 6	nebb.	0	–
Brest	52.0	7	ENE. 3	piogg.	12	–
Valentia	61.0	2	ENE. 4	4	0	–
Mahon	47.0	13	E. 3	4	0	–
Algeri	48.0	15	SSW. 2	4	1	–
Tunisi	50.0	14	~ 0	4	2	–
Tangeri	–	13	WNW. 1	0	4	–
Malta	–	15	SSW. 1	4	–	–
Innsbruck	50.4	4	~ 0	0	0	–
Lerwik	61.0	2	WNW. 1	4	1	–
Reykjavik	59.0	0	SE. 2	4	–	–

Osservazioni meteorologiche in Trieste

Data 1924		Ora	Barometro ridotto al livello del mare	Termometro centigradi	Pressione del vapore acqueo	Umidità relativa (in %)	Cielo (0=sereno 10=coperto)	Direzione del vento	Velocità del vento (km/ora)
[illegible]	[illegible]	18h	7[illegible].5 mm	15°.1	7.4	58	5	ENE	18
[illegible]	29 - "	8h	7[illegible].9	12°.6	9.[illegible]	85	8	NE	1
— " —	29 - "	13h	750.8	14°.7	9.0	73	6	NE	6

[illegible] 28 - "

Temperatura massima: 15°.2; temperatura minima: 11°.5;
massima velocità del vento: 26 km/ora dalle 13h alle 14h.
pioggia caduta: 0 millimetri.
temperatura del mare alle 8h °

Effemeridi per Trieste

DEL SOLE	DELLA LUNA
oggi tramonta ore: 18h29m	oggi tramon. ore: 12h13m
domani leva ore: 5h49m	domani leva ore: 3h24m
domani tramonta ore: 18h30m	domani tramon. ore: 13h31m

Servizio Aerologico

TRIESTE Ore 8 del 29 III	VENTO velocità e direzione	Al suolo	A 500 metri	A 1000 metri	A 2000 metri	A 3000 metri	A ..... metri
		NE. 1.0 km/ora	– km/ora	– km/ora	– km/ora	– km/ora	– km/ora

Notizie sismiche

Notizie magnetiche

Trieste: *Declinazione:* 6°30' *Winclinazione:* 61°2'
Pola: " 6°1[illegible]' " 60°20'
Zara: " 6°7[illegible]' " 59°51'
Venezia: " [illegible] " 61°5'

Curve di marea per il Porto di Trieste (Scala 2 : 100)

riferite al livello del mare (circa cm. 105 sotto lo zero del Molo Sartorio)

Marea osservata nel giorno 29 — Marea prevista pel giorno 30 — Marea prevista pel giorno 31

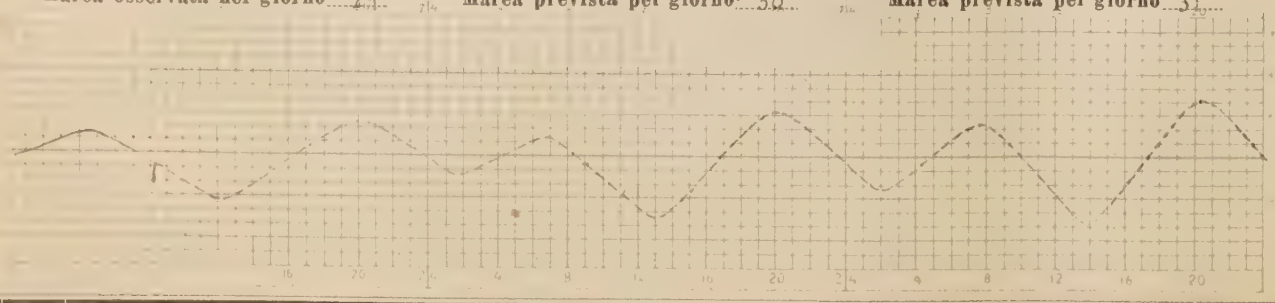

La marea prevista è calcolata tenendo conto anche delle variazioni degli elementi meteorologici.

Il tratto di linea, che interseca la curva di marea, separa la marea osservata da quella prevista.

L. Smolars & Nipote - Trieste — 26972. 10.1923.

DEL R. ISTITUTO GEOFISICO

TRIESTE, 29 Marzo 1924

29 Marzo 1924

Situazione meteorologica

(ore 8)

Spiegazioni

Le linee isobariche congiungono i luoghi ove la pressione atmosferica, ridotta alla temperatura di 0° ed al livello del mare, ha lo stesso valore.

Le freccie volano nella direzione del vento; il numero delle loro pennette, raddoppiato, indica la forza (scala Beaufort).

Le cifre presso le stazioni indicano la temperatura.

Mass. = area di maggior pressione atmosferica.

min. = area di minore pressione atmosferica.

Segni

- ○ cielo sereno.
- ◑ » mezzo coperto.
- ● » coperto.
- ≡ Nebbia;
- Pioggia;
- ✳ Neve;
- ▲ Grandine;
- Lampi senza tuoni;
- Temporale;
- Vento debole;
- » moderato;
- » forte;
- » fortissimo.

Curva della pressione barometrica per Trieste ridotta a 0° (altit. m. 7.5)

Curva osservata:	Curva prevista:

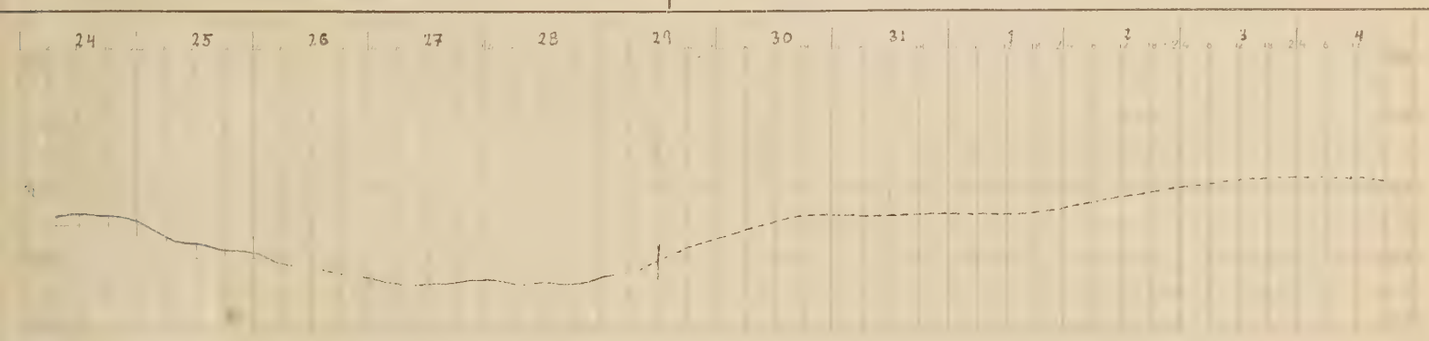

Notizie sul tempo di ieri 28

Cielo in prevalenza coperto con qualche leggera precipitazione sull'alta Italia. —

Situazione generale alle ore 8 di oggi

Alta pressione a NW e SW d'Europa - Cicloni sul Mediterraneo occident. e sull'Ungheria —

Deduzioni generali

Condizioni stazionarie di tempo — Probabilità di progressivo miglioramento —

PREVISIONI

dalla sera del 29 *alla sera del* 30

per Trieste, l'Istria ed il Friuli orientale:

Venti deboli vari - Cielo vario - Temp. fra 13° e 16° - Mare calmo —

Previsioni per i prossimi ..... *giorni:*

(Firma) R. Alpago

Il Direttore: F. VERCELLI.

R. COMITATO TALASSOGRAFICO ITALIANO

BOLLETTINO GIORNALIER

31 Marzo 1924

Telegramma meteorologico (ore 8)

STAZIONI	Pressione a 0° e al mare mm 700 +	Temperatura centigradi	Vento, direzione e forza (0—12)	Cielo (0—4)	Precipit. nelle 24 ore in mm.	Mare
Trieste	57.7	11	ENE. 6	2	0	mosso
Pisino	54.1	11	~ 0	2	0	–
Pola	54.1	12	E. 3	2	0	l. mosso
Gorizia	58.9	12	~ 0	1	0	–
Udine	58.8	11	E. 4	3	1	–
Belluno	58.7	10	SW. 1	4	15	–
Trento	57.4	10	E. 0	piogg.	6	–
Venezia	57.9	12	E. 1	4	gocce	l. mosso
Milano	57.4	11	E. 1	4	3	–
Genova	56.9	11	~ 0	4	gocce	q. calmo
Firenze	56.0	12	N. 0	4	0	–
Livorno	55.4	12	W. 0	4	0	mosso
Roma	57.2	13	SE. 1	4	4	–
Napoli	57.9	12	W. 0	4	3	calmo
Cagliari	57.8	15	NE. 3	0	0	l. mosso
Taranto	57.8	13	~ 0	4	gocce	q. calmo
Messina	59.6	15	N. 1	1	0	l. mosso
Palermo						
Fiume	54.2	11	E. 1	3	0	q. calmo

STAZIONI	Pressione a 0° e al mare mm 700 +	Temperatura centigradi	Vento, direzione e forza (0—12)	Cielo (0—4)	Precipit. nelle 24 ore in mm.	MARE
Parigi	65.0	2	ENE. 3	0	0.	–
Londra	69.0	2	NE. 2	4	0	–
Vienna	63.1	2	NW. 3	0	0	–
Madrid						
Budapest	58.0	4	NW. 3	4	7	–
Stoccolma	59.0	0	WNW. 1	4	0	–
Copenhagen	62.0	–1	W. 1	nebb.	0	–
Lisbona						
Varsavia	62.0	1	W. 2	4	1	–
Atene	57.0	17	SE. 2	0	0	–
Praga	64.0	1	~ 0	0	4	–
Sofia						
Belgrado						
Amburgo	64.0	3	NW. 3	4	1	–
Zurigo	61.0	3	E. 2	4	0	–
Lione						
Bordeaux	59.0	6	N. 2	4	0	–
Brest	65.0	5	NE. 3	4	0	–
Valentia	72.0	1	NE. 1	4	0	–
Mahon	56.0	16	~ 0	0	2	–
Algeri	57.0	11	~ 0	4	0	–
Tunisi	60.0	13	~ 0	0	0	–
Tangeri	57.0	9	~ 0	0	0	–
Malta	61.0	14	W. 1	0	0	–
Innsbruck	59.0	4	~ 0	4	gocce	–
Lerwik	70.0	3	.. 1	0	0	–
Reykjavik	63.0	4	SE. 4	piogg.	4	–

Osservazioni meteorologiche in Trieste

Data 192		Ora	Barometro ridotto al livello del mare	Termometro centigradi	Pressione del vapore acqueo	Umidità relativa (in %)	Cielo (0=sereno 10=coperto)	Direzione del vento	Velocità del vento (km/ora)
Lunedì	30 - III	18h	757.4 mm	15.4 °	6.2	51	8	SE	9
Lunedì	31 - "	8h	757.2	10.7 °	4.8	50	4	ENE	43
— " —	31 - "	13h	758.8	15.9 °	4.6	34	5	ENE	25

Temperatura 30 - "

Temperatura massima: 18.4 °; temperatura minima: 12.1 °;
massima velocità del vento: 42 km/ora dalle 22 h alle 23 h.
pioggia caduta: 0 millimetri.
temperatura del mare alle 8h °

Effemeridi per Trieste

DEL SOLE	DELLA LUNA
oggi tramonta ore: 18h 31m	oggi tramonta ore: 14h 36m
domani leva ore: 5h 45m	domani leva ore: 4h 5m
domani tramonta ore: 18h 33m	domani tramonta ore: 15h 40m

Servizio Aerologico

TRIESTE Ore 8 del 31 III	VENTO velocità e direzione	Al suolo	A 500 metri	A 1000 metri	A 2000 metri	A 3000 metri	A ..... metri
		ENE. 43.0 km/ora	– km/ora	– km/ora	– km/ora	– km/ora	– km/ora

Notizie sismiche

Notizie magnetiche

Trieste: *Declinazione:* 6° 30' W *inclinazione:* 61° 2'
Pola: " 6° 17' " " 60° 20'
Zara: " 6° 7' " " 59° 51'
Venezia: " 7° 0' " " 61° 5'

Curve di marea per il Porto di Trieste (Scala 2 : 100)

riferite al livello del mare (circa cm. 105 sotto lo zero del Molo Sartorio)

Marea osservata nel giorno 31 Marea prevista pel giorno 1 Marea prevista pel giorno 2

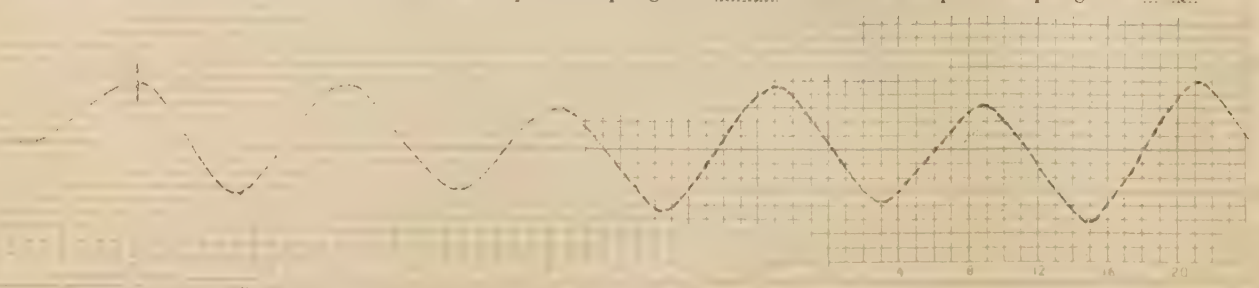

La marea prevista è calcolata tenendo conto anche delle variazioni degli elementi meteorologici.

Il tratto di linea, che interseca la curva di marea, separa la marea osservata da quella prevista.

L. Smolars & Nipote - Trieste — 26972. 10.1923.

DEL R. ISTITUTO GEOFISICO

TRIESTE, 31 Marzo 1924

31 Marzo 1924

Situazione meteorologica

(ore 8)

Spiegazioni

Le linee isobariche congiungono i luoghi ove la pressione atmosferica, ridotta alla temperatura di 0° ed al livello del mare, ha lo stesso valore.

Le freccie volano nella direzione del vento; il numero delle loro pennette, raddoppiato, indica la forza (scala Beaufort).

Le cifre presso le stazioni indicano la temperatura.

Mass. = area di maggior pressione atmosferica.

min. = area di minore pressione atmosferica.

Segni

- ○ cielo sereno.
- ◑ » mezzo coperto.
- ● » coperto.
- ≡ Nebbia;
- ◍ Pioggia;
- ✳ Neve;
- ▲ Grandine;
- ⟨ Lampi senza tuoni;
- ⟨⟨ Temporale;
- → Vento debole;
- → » moderato;
- → » forte;
- → » fortissimo.

Curva della pressione barometrica per Trieste ridotta a 0° (altit. m 7.5)

Curva osservata: | **Curva prevista:**

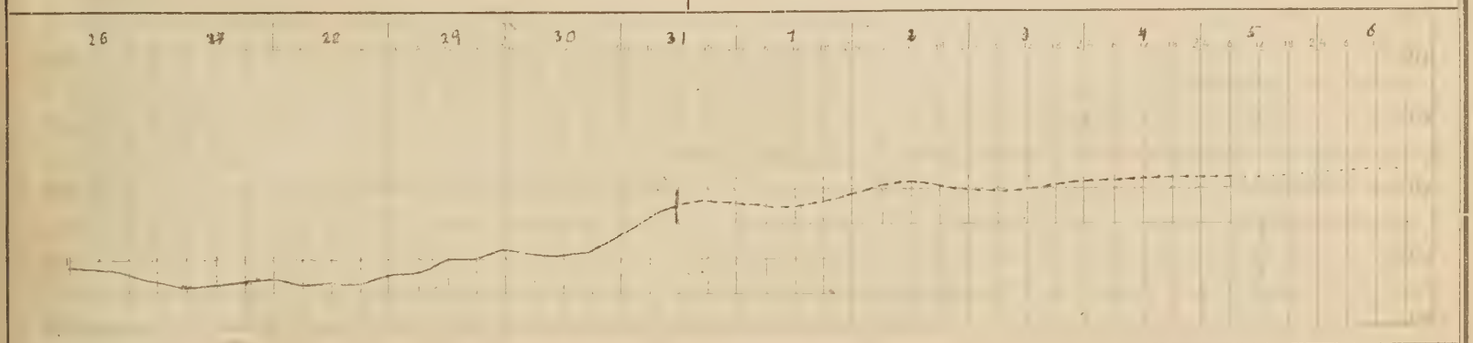

Notizie sul tempo di ieri 31

Abbastanza bello sull'alta Italia —

Situazione generale alle ore 8 di oggi

Alta pressione a NW e a S d'Europa — Depressione sul Mediterraneo occidentale. —

Deduzioni generali

Situazione isobarica alquanto migliorata —

Pressione quasi stazionaria poi in salita —

PREVISIONI

dalla sera del 1 *alla sera del* 2

per Trieste, l'Istria ed il Friuli orientale:

Venti deboli vari — Cielo vario con prevalenza di sereno — Temp. fra 11° e 16° — Mare leggermente mosso —

Previsioni per i prossimi ..... *giorni:*

(Firma) R. Algiago

Il Direttore: F. VERCELLI.

BOLLETTINO GIORNALIER

192

Telegramma meteorologico (ore 8)

STAZIONI	Pressione a 0° e al mare mm 700 +	Temperatura centigradi	Vento, direzione e forza (0—12)	Cielo (0—4)	Precipit. nelle 24 ore in mm.	Mare
Trieste	[illegible]	[illegible]	ENE. 5	4	2	mosso
Pisino	[illegible]	[illegible]	SE. 1	[illegible]	0	—
Pola	[illegible]	[illegible]	[illegible]	[illegible]	0	calmo
Gorizia	[illegible]	4	NE. 2	4	3	
Udine	[illegible]	[illegible]	NE. 1	pioggia	[illegible]	—
Belluno	[illegible]	[illegible]	SW. [illegible]	pioggia	[illegible]	—
Trento	[illegible]	8	NNE. [illegible]	pioggia	5	—
Venezia	[illegible]	[illegible]	E. [illegible]	4	3	agitato
Milano	[illegible]	[illegible]	E. [illegible]	[illegible]	18	—
Genova	[illegible]	[illegible]	NNE 2	4	1	mosso
Firenze	[illegible]	11	N. 0	4	4	—
Livorno	[illegible]	—	E. 1	4	5	mosso
Roma	[illegible]	11	NE. 2	pioggia	5	—
Napoli	[illegible]	15	N. 1	4	0	mosso
Cagliari	[illegible]	[illegible]	E. 4	[illegible]	[illegible]	[illegible]
Taranto	[illegible]	[illegible]	[illegible]	[illegible]	[illegible]	[illegible]
Messina	57.6	19	SSW. 4	[illegible]	0	m. agitato
Palermo	44.9	20	E. 4	nebb.	0	mosso
Fiume	58.4	4	ESE. 0	pioggia	8	calmo

STAZIONI	Pressione a 0° e al mare mm 700 +	Temperatura centigradi	Vento, direzione e forza (0—12)	Cielo (0—4)	Precipit. nelle 24 ore in mm.	MARE
Parigi	61.0	3	NNE 5	4	0	—
Londra	67.0	2	NNE. 3	4	1	—
Vienna	61.5	1	[illegible] 3	[illegible]	0	—
Madrid						
Budapest						
Stoccolma	68.0	0	N. 2	0	0	—
Copenhagen	65.0	1	NE. 5	4	1	—
Lisbona						
Varsavia	66.0	4	— 0	0	0	—
Atene						
Praga						
Sofia	54.0	4	E. 1	4	—	—
Belgrado	61.0	7	E. 1	4	—	—
Amburgo	55.0	2	NW. 1	nebb.	0	—
Zurigo	53.0	2	WNW 2	[illegible]	0	—
Lione	[illegible]	5	NNW. 3	pioggia	1	—
Bordeaux	54.0	5	N. 2	4	0	—
Brest	66.0	5	NE. 3	4	2	—
Valentia	72.0	0	NE. 2	4	0	—
Mahon						
Algeri						
Tunisi						
Tangeri	60.0	—	SSW. 2	pioggia	1	—
Malta	62.0	—	ESE. —	4	0	—
Innsbruck	56.8	4	— 0	4	neve	—
Lerwik	63.0	0	— 0	4	0	—
Reykjavik	61.0	6	S. 6	pioggia	[illegible]	—

Osservazioni meteorologiche in Trieste

Data 192[illegible]		Ora	Barometro ridotto al livello del mare	Termometro centigradi	Pressione del vapore acqueo	Umidità relativa (in %)	Cielo (0=sereno 10 = coperto)	Direzione del vento	Velocità del vento (km/ora)
	31 - III	18h	756.9 mm	12.3	4.6	36	1	ENE	24
	1 - IV	8h	756.3	10.3	5.1	54	9	ENE	36
	1 - IV	13h	754.9	11.5	6.1	60	9	ENE	36

Lunedì 31 - III

Temperatura massima: 16.1 ; temperatura minima: 10.7 ;
massima velocità del vento: 45 km/ora dalle 6 h alle 7 h.
pioggia caduta: 0 millimetri.
temperatura del mare alle 8h ... °

Effemeridi per Trieste

DEL SOLE	DELLA LUNA
oggi tramonta ore: 18h 33m	oggi tramonta ore: 15h 40m
domani leva ore: 5h 43m	domani leva ore: 5h 5m
domani tramonta ore: 18h 34m	domani tramonta ore: 16h 45m

Servizio Aerologico

TRIESTE Ore 8 del 1 IV	VENTO velocità e direzione	Al suolo	A 500 metri	A 1000 metri	A 2000 metri	A 3000 metri	A ... metri
		ENE. 36.0 km/ora	— km/ora	— km/ora	— km/ora	— km/ora	— km/ora

Notizie sismiche

Notizie magnetiche

Trieste: Declinazione: 6° 30' W inclinazione: 61° 2'
Pola: „ 6° 17' „ 60° 20'
Zara: „ 6° 7' „ 59° 51'
Venezia: „ 7° 0' „ 61° 5'

Curve di marea per il Porto di Trieste (Scala 2 : 100)

riferite al livello del mare (circa cm. 105 sotto lo zero del Molo Sartorio)

Marea osservata nel giorno 1 Marea prevista pel giorno 2 Marea prevista pel giorno 3

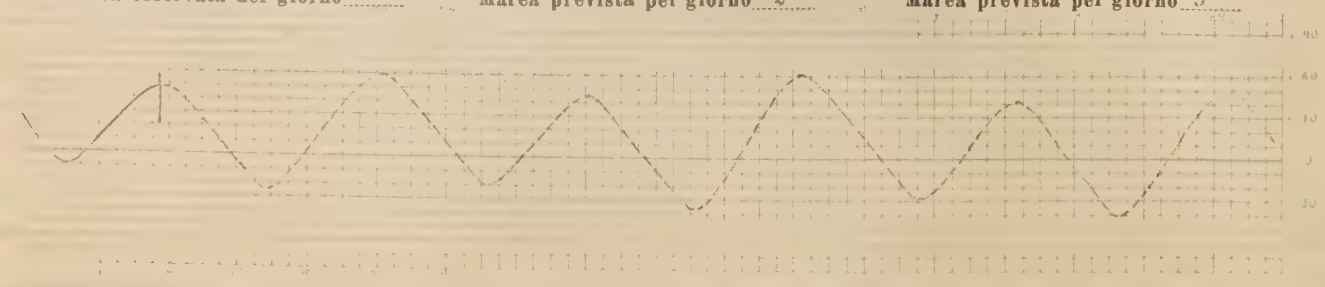

La marea prevista è calcolata tenendo conto anche delle variazioni degli elementi meteorologici.

Il tratto di linea, che interseca la curva di marea, separa la marea osservata da quella prevista.

L. Smolars & Nipote - Trieste — 26972. 10.1923.

DEL R. ISTITUTO GEOFISICO

TRIESTE, [illegible] 192[illegible]

[illegible] 1924

Situazione meteorologica

(ore 8)



Spiegazioni

Le linee isobariche congiungono i luoghi ove la pressione atmosferica, ridotta alla temperatura di 0° ed al livello del mare, ha lo stesso valore.

Le freccie volano nella direzione del vento; il numero delle loro pennette, raddoppiato, indica la forza (scala Beaufort).

Le cifre presso le stazioni indicano la temperatura.

Mass. = area di maggior pressione atmosferica.

min. = area di minore pressione atmosferica.

Segni

- ○ cielo sereno.
- ◑ » mezzo coperto.
- ● » coperto.
- ≡ Nebbia;
- Pioggia;
- ✳ Neve;
- ▲ Grandine;
- Lampi senza tuoni;
- Temporale;
- Vento debole;
- » moderato;
- » forte;
- » fortissimo.

Curva della pressione barometrica per Trieste ridotta a 0° (altit. m 7.5)

Curva osservata:	Curva prevista:



Notizie sul tempo di ieri 31

Abbastanza bello sulla Venezia Giulia —

Situazione generale alle ore 8 di oggi

Alta pressione sulle Isole Britanniche - Ciclone [illegible] Finlandia —

Deduzioni generali

Condizioni favorevoli a perturbamenti. —

PREVISIONI

dalla sera del 1 *alla sera del* 2

per Trieste, l'Istria ed il Friuli orientale:

Venti moderati e deboli da ENE. — Cielo nuvoloso

Qualche precipitazione — Temp. fra 9° e [illegible]

Mare mosso

Previsioni per i prossimi ..... *giorni:*

(Firma) [illegible]

Il Direttore: F. VERCELLI.

Aprile 192[illegible]

Telegramma meteorologico (ore 8)

STAZIONI	Pressione a 0° e al mare mm 700 +	Temperatura centigradi	Vento, direzione e forza (0—12)	Cielo (0—4)	Precipit. nelle 24 ore in mm.	Mare
Trieste	49.5	11	ENE. 5	4	4	agitato
Pisino	53.6	7	SE. 1	4	11	–
Pola	49.0	10	NW. 0	piogg.	14	liscio
Gorizia	50.6	10	~ 0	piogg.	1	–
Udine	51.0	10	E. 1	piogg.	14	–
Belluno	51.7	6	SW. 1	piogg.	3	–
Trento	50.4	8	NE. 0	tempor.	7	–
Venezia	50.3	10	N. 0	4	36	l. mosso
Milano	51.5	9	W. 1	4	8	–
Genova	51.2	8	NE. 1	2	0	q. calma
Firenze	48.8	12	N. 0	4	5	–
Livorno	–	11	S. 1	4	8	agitato
Roma	51.4	12	NE. 1	piogg.	11	–
Napoli	52.2	12	W. 2	4	2	calma
Cagliari	53.7	15	SE. 3	1	0	l. mosso
Taranto	52.4	13	E. 1	2	gocce	q. calma
Messina	56.3	16	NNE. 0	0	0	calma
Palermo	55.7	17	SSW. 2	1	0	l. mosso
Roma	54.4	11	NW. 0	3	8	calmo

STAZIONI	Pressione a 0° e al mare mm 700 +	Temperatura centigradi	Vento, direzione e forza (0—12)	Cielo (0—4)	Precipit. nelle 24 ore in mm.	MARE
Parigi	60.0	3	–	4	1	–
Londra	67.0	2	NE. 4	0	0	
Vienna	54.8	0	N. 2	piogg.	gocce	–
Madrid	59.0	3	NW. 2	0	0	–
Budapest	52.0	7	NE. 1	piogg.	12	–
Stoccolma	71.0	–2	NNE. 1	0	0	–
Copenhagen	70.0	0	ENE. 3	0	0	–
Lisbona						
Varsavia	61.0	3	NE. 3	4	0	–
Atene						
Praga	58.0	3	NNE. 1	piogg.	2	–
Sofia						
Belgrado						
Amburgo	66.0	0	NE. 5	4	0	–
Zurigo	56.0	1	N. 2	4	2	–
Lione	56.0	4	NNW. 5	4	1	–
Bordeaux	58.0	3	N. 3	piogg.	1	–
Brest						
Valentia	70.0	1	ENE. 2	0	0	–
Mahon	59.0	13	W. 1	[illegible]	14	–
Algeri	55.0	11	[illegible] 4	piogg.	10	–
Tunisi	56.0	13	SW. 1	[illegible]	0	–
Tangeri						
Malta						
Innsbruck	53.7	3	~ 0	piogg.	3	–
Lerwik	70.0	6	WNW. 1	4	2	–
Reykjavik	55.0	8	S. 6	piogg.	4	–

Osservazioni meteorologiche in Trieste

Data 192[illegible]	Ora	Barometro ridotto al livello del mare	Termometro centigradi	Pressione del vapore acqueo	Umidità relativa (in %)	Cielo (0=sereno 10=coperto)	Direzione del vento	Velocità del vento (km/ora)
[illegible] 3 - IV	18h	752.7 mm	9°0	5.2	61	10	ENE	35
[illegible] 2 - "	8h	749.5	10°6	5.5	57	9	ENE	33
2 - "	13h	751.9	13°4	5.6	49	10	ENE	20

[illegible] 1 - "

Temperatura massima: 12°1 ; temperatura minima: 3°7 ;
massima velocità del vento: 43 km/ora dalle 12 h alle 13 h.
pioggia caduta: 5.2 millimetri.
temperatura del mare alle 8h °

Effemeridi per Trieste

DEL SOLE	DELLA LUNA
oggi tramonta ore: 18h 34m	oggi tram. ore: 16h 45m
domani leva ore: 5h 41m	domani leva ore: 5h 34m
domani tramonta ore: 18h 36m	domani tram. ore: 17h 47m

Servizio Aerologico

TRIESTE Ore 8 del 2/IV	VENTO velocità e direzione	Al suolo	A 500 metri	A 1000 metri	A 2000 metri	A 3000 metri	A ... metri
		ENE. 38.0 km/ora	– km/ora	– km/ora	– km/ora	– km/ora	– km/ora

Notizie sismiche

Notizie magnetiche

Trieste: Declinazione 6°30'W inclinazione: 61°2'
Pola: " 6°17' " " 60°20'
Zara: " 6°7' " " 59°51'
Venezia: " 7°0' " " 61°5'

Curve di marea per il Porto di Trieste (Scala 2 : 100)

riferite al livello del mare (circa cm. 105 sotto lo zero del Molo Sartorio)

Marea osservata nel giorno 2 — Marea prevista pel giorno 3 — Marea prevista pel giorno 4

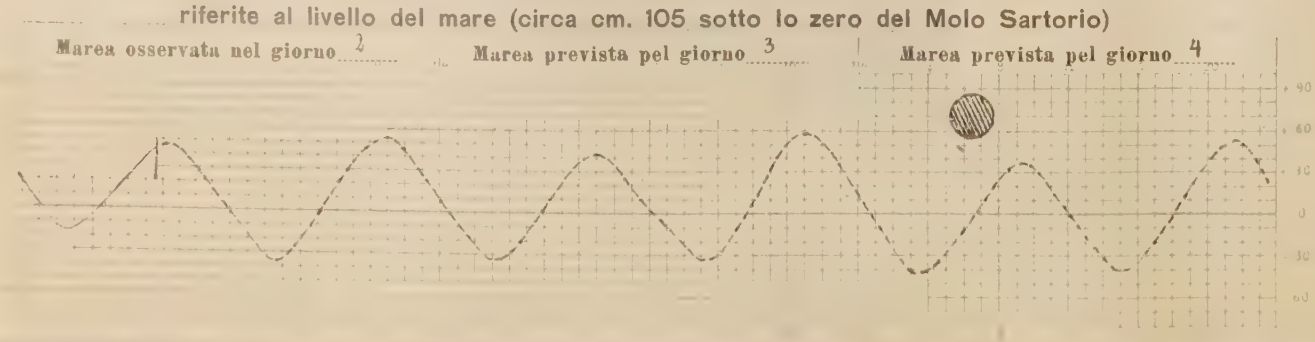

La marea prevista è calcolata tenendo conto anche delle variazioni degli elementi meteorologici.

Il tratto di linea, che interseca la curva di marea, separa la marea osservata da quella prevista.

L. Smolars & Nipote - Trieste — 26972. 10.1923.

DEL R. ISTITUTO GEOFISICO

TRIESTE, 2 Aprile 1924

2 Aprile 1924

Situazione meteorologica

(ore 8)

Spiegazioni

Le linee isobariche congiungono i luoghi ove la pressione atmosferica, ridotta alla temperatura di 0° ed al livello del mare, ha lo stesso valore.

Le freccie volano nella direzione del vento; il numero delle loro pennette, raddoppiato, indica la forza (scala Beaufort).

Le cifre presso le stazioni indicano la temperatura.

Mass. = area di maggior pressione atmosferica.

min. = area di minore pressione atmosferica.

Segni

- ○ cielo sereno.
- ◑ » mezzo coperto.
- ● » coperto.
- ≡ Nebbia;
- ◉ Pioggia;
- ✳ Neve;
- ▲ Grandine;
- Lampi senza tuoni;
- Temporale;
- → Vento debole;
- → » moderato;
- → » forte;
- → » fortissimo.

Curva della pressione barometrica per Trieste ridotta a 0° *(altit. m 7.5)*

Curva osservata:	Curva prevista:

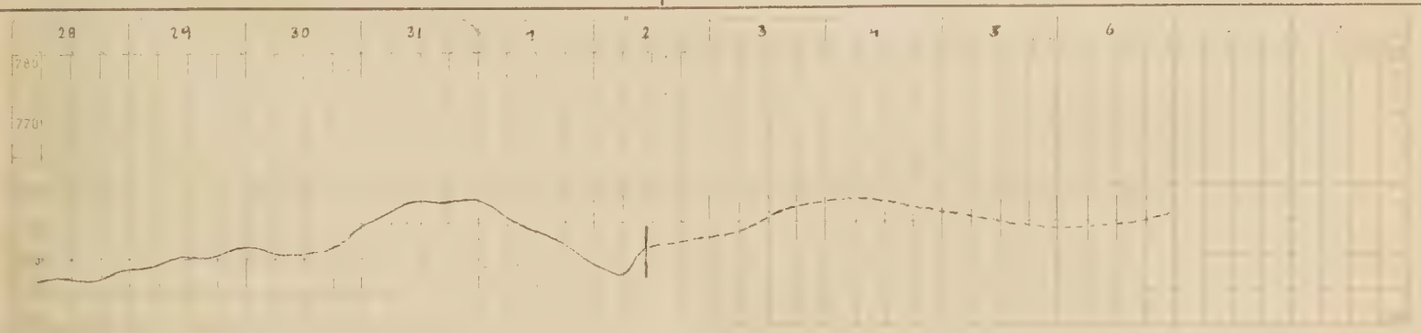

Notizie sul tempo di ieri 1

Generalmente coperto e piovoso. —

Situazione generale alle ore 8 di oggi

Alta pressione sulla Scandinavia - Ciclone sull'alto Adriatico. —

Deduzioni generali

Ancora condizioni favorevoli a perturbamenti —

Probabilità di miglioramento nella giornata di domani 3. —

PREVISIONI

dalla sera del 2 *alla sera del* 3

per Trieste, l'Istria ed il Friuli orientale:

Venti deboli vari - Cielo nuvoloso poi vario. —

Temp. fra 9° e 13° - Mare legg. mosso. —

Previsioni per i prossimi ..... *giorni:*

(Firma) R. Alpago

Il Direttore: F. VERCELLI.

R. COMITATO TALASSOGRAFICO ITALIANO

BOLLETTINO GIORNALIER

Telegramma meteorologico (ore 8)

Aprile 1924

STAZIONI	Pressione a 0° e al mare mm 700 +	Temperatura centigradi	Vento, direzione e forza (0—12)	Cielo (0—4)	Precipit. nelle 24 ore in mm.	Mare
Trieste	[illegible]	10	E. 2	4	12	q. calmo
Pisino	56.0	9	S. 1	4	1	—
Pola	55.6	14	ESE. 2	4	20	q. calmo
Gorizia	56.4	9	ENE. 0	1	11	—
Udine	56.4	9	E. 2	4	12	—
Belluno	55.6	6	SW. 1	3	12	—
Trento	54.3	8	N. 0	4	10	—
Venezia	55.4	9	E. 1	piogg.	12	mosso
Milano	54.1	9	SE. 1	piogg.	9	—
Genova	54.6	6	WSW. 5	piogg.	21	agitato
Firenze	55.9	10	SW. 0	piogg.	8	—
Livorno	55.2	11	W. 2	3	4	agitato
Roma	58.7	12	SW. 1	4	0	—
Napoli	59.7	13	WSW. [illegible]	4	3	calmo
Cagliari	58.3	11	WSW. 3	piogg.	—	l. mosso
Taranto	61.0	13	E. 1	2	0	q. calmo
Messina	60.1	16	S. 1	1	0	—
Palermo	59.7	18	~ 0	nebb.	0	l. mosso
Siracusa	56.1	16	SSE. 0	0	16	calmo

STAZIONI	Pressione a 0° e al mare mm 700 +	Temperatura centigradi	Vento, direzione e forza (0—12)	Cielo (0—4)	Precipit. nelle 24 ore in mm.	MARE
Parigi	59.0	2	WSW. 5	4	0	—
Londra	67.0	1	NE. 4	4	0	—
Vienna	57.4	4	N. 1	4	3	—
Madrid	60.0	0	NNE. 1	—	0	—
Budapest	58.0	5	S. 1	4	7	—
Stoccolma	70.0	0	SW. 2	0	0	
Copenhagen	65.0	−1	NE. 5	4	—	—
Lisbona						
Varsavia	64.0	2	E. 2	4	—	—
Atene						
Praga	59.0	3	—	piogg.	1	—
Sofia						
Belgrado						
Amburgo	65.0	1	NE. 3	nevica	1	—
Zurigo	54.0	2	E. 2	4	2	—
Lione	54.0	4	NNW. 2	piogg.	1	—
Bordeaux						
Brest	63.0	4	NE. 4	piogg.	0	—
Valentia	69.0	1	NNE. 1	4	0	—
Mahon	55.0	12	WNW. 2	0	2	—
Algeri	60.0	10	SW. 3	[illegible]	2	—
Tunisi	60.0	15	~ 0	[illegible]	2	—
Tangeri						
Malta						
Innsbruck	52.5	4	~ 0	4	gocce	—
Lerwik	72.0	−1	~ 0	4	1	—
Reykjavik	63.0	—	S. 3	0	—	—

Osservazioni meteorologiche in Trieste

Data 1924	Ora	Barometro ridotto al livello del mare	Termometro centigradi	Pressione del vapore acqueo	Umidità relativa (in %)	Cielo (0=sereno 10=coperto)	Direzione del vento	Velocità del vento (km/ora)
[illegible]	18h	7 mm 54.0	10.6	7.3	75	10	NNW	4
[illegible]	8h	7 55.9	10.0	7.0	76	9	E	9
[illegible]	13h	7 57.0	14.8	6.4	57	7	SW	22

Temperatura massima: 14°2; temperatura minima: 9°4;
massima velocità del vento: 47 km/ora dalle 6h alle 7h.
pioggia caduta: 0.8 millimetri.
temperatura del mare alle 8h °

Effemeridi per Trieste

DEL SOLE	DELLA LUNA
oggi tramonta	oggi tram.
ore: 18h 36m	ore: 13h 47m
domani leva	domani leva
ore: 5h 39m	ore: 6h 4m
domani tramonta	domani tram.
ore: 18h 37m	ore: 18h 49m

Servizio Aerologico

TRIESTE Ore 8 del 3 IV	VENTO velocità e direzione	Al suolo	A 500 metri	A 1000 metri	A 2000 metri	A 3000 metri	A ... metri
		5 9.0 km/ora	— km/ora	— km/ora	— km/ora	— km/ora	. km/ora

Notizie sismiche

Notizie magnetiche

Trieste: Declinazione: 3°30' W *inclinazione:* 6°2'
Pola: „ 6°17' „ „ 60°20'
Zara: „ 6°7' „ „ 59°54'
Venezia: „ 7°0' „ „ 61°[illegible]

Curve di marea per il Porto di Trieste (Scala 2 : 100)

riferite al livello del mare (circa cm. 105 sotto lo zero del Molo Sartorio)

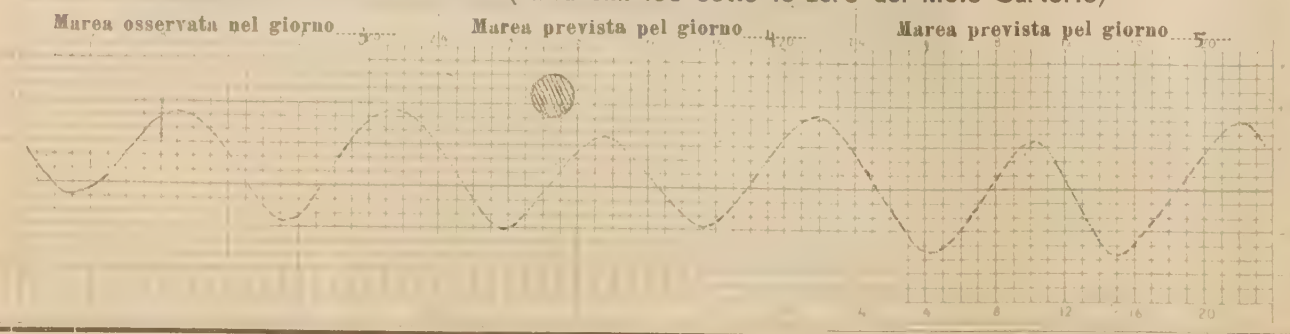

La marea prevista è calcolata tenendo conto anche delle variazioni degli elementi meteorologici.

Il tratto di linea, che interseca la curva di marea, separa la marea osservata da quella prevista.

L. Smolars & Nipote - Trieste — 26972. 10.1923.

DEL R. ISTITUTO GEOFISICO

TRIESTE, 3 Aprile 1924

1924

Situazione meteorologica

(ore 8)

Spiegazioni

Le linee isobariche congiungono i luoghi ove la pressione atmosferica, ridotta alla temperatura di 0° ed al livello del mare, ha lo stesso valore.

Le freccie volano nella direzione del vento; il numero delle loro pennette, raddoppiato, indica la forza (scala Beaufort).

Le cifre presso le stazioni indicano la temperatura.

Mass. = aréa di maggior pressione atmosferica.

min. = area di minore pressione atmosferica.

Segni

- ○ cielo sereno.
- ◑ » mezzo coperto.
- ● » coperto.
- ≡ Nebbia;
- ◉ Pioggia;
- ✳ Neve;
- ▲ Grandine;
- ⟨ Lampi senza tuoni;
- ⟨⟨ Temporale;
- → Vento debole;
- → » moderato;
- → » forte;
- → » fortissimo.

Curva della pressione barometrica per Trieste ridotta a 0° (altit. m 75)

Curva osservata:	Curva prevista:

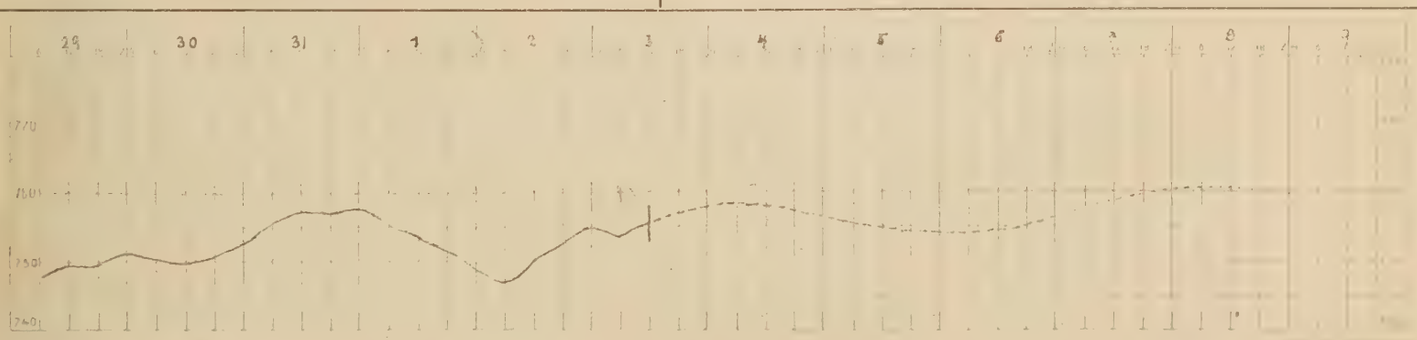

Notizie sul tempo di ieri 2

Generalmente coperto con qualche pioggia -

Situazione generale alle ore 8 di oggi

Alta pressione a NW d'Europa - Ciclone sulle Alpi -

Deduzioni generali

Perdurano condizioni di tempo assai mutevoli -

PREVISIONI

dalla sera del 3 *alla sera del* 4

per Trieste, l'Istria ed il Friuli orientale:

Venti deboli vari - Cielo nuvoloso - Qualche leggera precipitazione - Temp. Fra 9° e 15° - Mare legg. mosso. -

Previsioni per i prossimi ... *giorni:*

(Firma) R. Alpago

Il Direttore: F. VERCELLI.

R. COMITATO TALASSOGRAFICO ITALIANO

BOLLETTINO GIORNALIER

1924

Telegramma meteorologico (ore 8)

STAZIONI	Pressione a 0° e al mare mm 700 +	Temperatura centigradi	Vento, direzione e forza (0—12)	Cielo (0—4)	Precipit. nelle 24 ore in mm.	Mare
Trieste	[illegible]	9	WSW. 1	3	0	mosso
Pisino	59·3	8	S. 1	4	0	—
Pola	55·9	10	NW. 4	4	0	mosso
Gorizia	57·3	7	~ 0	4	0	—
Udine	57·1	9	NW. 1	3	gocce	—
Belluno	[illegible]	4	NE. 1	4	0	—
Trento	57·9	6	NNE. 1	0	3	—
Venezia	56·7	3	NW. 2	3	11	mosso
Milano	[illegible]	[illegible]	[illegible]	0	3	—
Genova	59·3	7	~ 0	0	1	mosso
Firenze	58·5	8	SW. 0	4	6	—
Livorno	58·9	11	NW. 1	3	6	agitato
Roma						
Napoli	59·7	9	WSW. 2	piogg.	18	mosso
Cagliari	63·6	12	NW. 2	0	—	calmo
Taranto	[illegible]	[illegible]	[illegible]	0	0	mosso
Messina	62·3	12	WNW. 4	2	2	calmo
Palermo	63·3	14	~ 0	3	5	—
Fiume	57·2	10	ENE. 0	4	0	calmo

STAZIONI	Pressione a 0° e al mare mm 700 +	Temperatura centigradi	Vento, direzione e forza (0—12)	Cielo (0—4)	Precipit. nelle 24 ore in mm.	MARE
Parigi	60·0	3	—	nebb.	0	—
Londra	66·0	2	NE. 3	4	1	—
Vienna	58·6	6	N. 1	neve	0	—
Madrid	62·0	4	~ 0	4	2	—
Budapest						
Stoccolma						
Copenhagen	67·0	1	SW. 0	4	0	—
Lisbona						
Varsavia	64·0	2	NNE. 3	0	0	—
Atene	60·0	17	SE. 1	0	0	—
Praga	69·0	3	E. 2	piogg.	4	—
Sofia	59·0	8	~ 0	4	0	—
Belgrado	55·0	10	SE. 1	piogg.	4	—
Amburgo	67·0	2	NNE. 3	0	0	—
Zurigo	62·0	2	NW. 2	4	4	—
Lione	63·0	4	NNW. 2	4	1	—
Bordeaux						
Brest	67·0	0	E. 4	4	2	—
Valentia	69·0	3	ENE. 1	4	0	—
Mahon						
Algeri	64·0	11	~ 0	0	0	—
Tunisi						
Tangeri	60·0	11	~ 0	4	0	—
Malta						
Innsbruck	59·6	4	~ 0	4	gocce	—
Lerwik	70·0	6	~ 0	4	0	—
Reykjavik	60·0	3	S. 3	4	1	—

Osservazioni meteorologiche in Trieste

Data 192 4		Ora	Barometro ridotto al livello del mare	Termometro centigradi	Pressione del vapore acqueo	Umidità relativa (in %)	Cielo (0=sereno 10 = coperto)	Direzione del vento	Velocità del vento (km/ora)
[illegible]	[illegible]	18h	757·2 mm	12°8	6·9	63	7	NNW	5
[illegible]	[illegible]	8h	757·0	8°8	[illegible]	84	8	WSW	5
[illegible]	[illegible]	13h	758·1	12°0	6·5	55	5	N	7

Temperatura massima: 14°7; temperatura minima: 9°2;
massima velocità del vento: 23 km/ora dalle 12h alle 3h.
pioggia caduta: 11·6 millimetri.
temperatura del mare alle 8h ... °

Effemeridi per Trieste

DEL SOLE	DELLA LUNA
oggi tramonta ore: 18h [illegible]	oggi [illegible] ore: 18h [illegible]
domani leva ore: 5h 37m	domani leva ore: 6h 28m
domani tramonta ore: 18h 38m	domani tramonta ore: 19h 49m

Servizio Aerologico

TRIESTE Ore 8 del [illegible]	VENTO velocità e direzione	Al suolo	A 500 metri	A 1000 metri	A 2000 metri	A 3000 metri	A ... metri
		WSW. 5 km/ora	— km/ora	— km/ora	— km/ora	— km/ora	— km/ora

Notizie sismiche

Notizie magnetiche

Trieste: Declinazione: 6°30' W *inclinazione:* 61°2'
Pola: „ 6°17' „ 60°2'
Zara: „ 6°7' „ 59°51'
Venezia: „ 7°0' „ 6[illegible]

Curve di marea per il Porto di Trieste (Scala 2 : 100)

riferite al livello del mare (circa cm. 105 sotto lo zero del Molo Sartorio)

Marea osservata nel giorno 4 — Marea prevista pel giorno 5 — Marea prevista pel giorno [illegible]

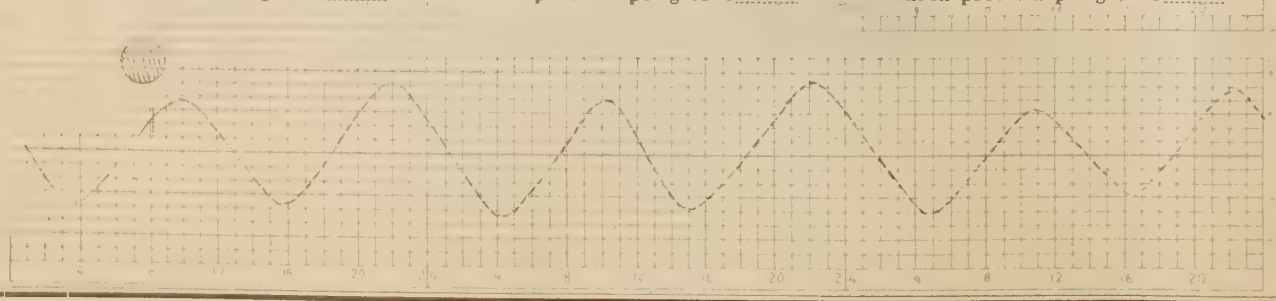

La marea prevista è calcolata tenendo conto anche delle variazioni degli elementi meteorologici.

Il tratto di linea, che interseca la curva di marea, separa la marea osservata da quella prevista.

L. Smolars & Nipote - Trieste — 26972. 10.1923.

DEL R. ISTITUTO GEOFISICO

TRIESTE, 4 Aprile 1924

4 Aprile 1924

Situazione meteorologica

(ore 8)

Spiegazioni

Le linee isobariche congiungono i luoghi ove la pressione atmosferica, ridotta alla temperatura di 0° ed al livello del mare, ha lo stesso valore.

Le freccie volano nella direzione del vento; il numero delle loro pennette, raddoppiato, indica la forza (scala Beaufort).

Le cifre presso le stazioni indicano la temperatura.

Mass. = area di maggior pressione atmosferica.

min. = area di minore pressione atmosferica.

Segni

- ○ cielo sereno.
- ◑ » mezzo coperto.
- ● » coperto.
- ≡ Nebbia;
- ◍ Pioggia;
- ✳ Neve;
- ▲ Grandine;
- < Lampi senza tuoni;
- ⟦ Temporale;
- → Vento debole;
- → » moderato;
- → » forte;
- → » fortissimo.

Curva della pressione barometrica per Trieste ridotta a 0° *(altit. m ...)*

Curva osservata:	Curva prevista:

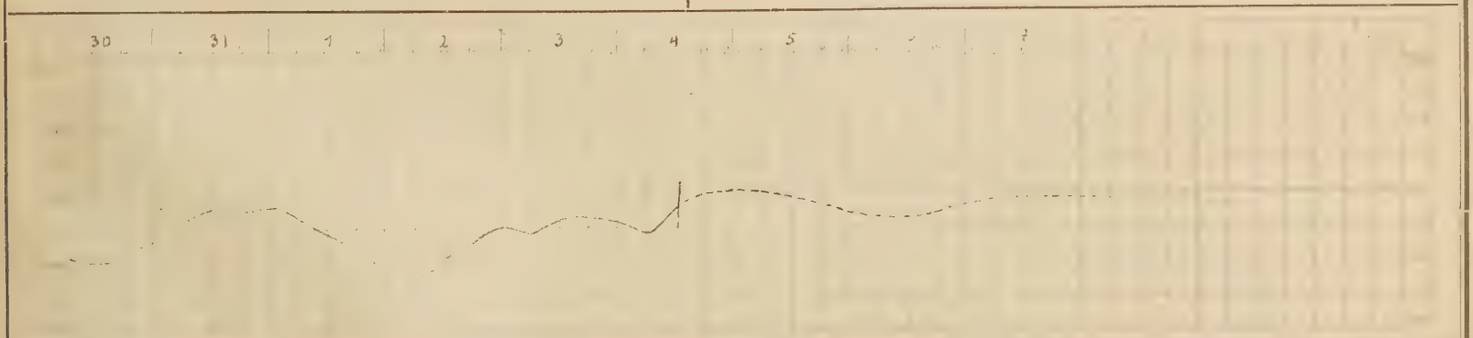

Notizie sul tempo di ieri 3

Sulla Venezia Giulia cielo vario con prevalenza di coperto - Qualche legg. precipitazione

Situazione generale alle ore 8 di oggi

Alta pressione a NW d'Europa - Ciclone a E d'Italia

Deduzioni generali

Perdurano condizioni favorevoli a turbamenti atmosferici. -

PREVISIONI

dalla sera del 4 *alla sera del* 5

per Trieste, l'Istria ed il Friuli orientale:

venti deboli in prevalenza settentrionali

Cielo vario - Temperatura fra 9° e 13°

- Mare quasi calmo. -

Previsioni per i prossimi ..... *giorni:*

(Firma) R. Alpago

Il Direttore: F. VERCELLI.

R. COMITATO TALASSOGRAFICO ITALIANO

BOLLETTINO GIORNALIER

5 Aprile 1924

Telegramma meteorologico (ore 8)

STAZIONI	Pressione a 0° e al mare mm 700 +	Temperatura centigradi	Vento, direzione e forza (0—12)	Cielo (0—4)	Precipit. nelle 24 ore in mm.	Mare
Trieste	64.1	10	E. 1	2	0	calmo
Pisino						
Pola	63.3	10	SE. 0	3	0	liscio
Gorizia	64.6	9	~ 0	2	0	—
Udine	[illegible]	10	SE. 1	[illegible]	0	—
Belluno	64.5	10	S. 1	4	0	—
Trento	63.0	3	N. 0	3	0	—
Venezia	63.3	9	N. 0	4	0	calmo
Milano	63.8	10	SW. 1	4	0	—
Genova	64.4	9	SSE. 1	4	0	mosso
Firenze	63.8	8	SE. 0	4	0	—
Livorno	64.2	12	SW. 1	2	0	agitato
Roma	66.8	9	WNW. 2	2	0	—
Napoli	65.5	11	NW. 0	0	0	calmo
Cagliari	63.9	14	SE. 4	2	0	mosso
Taranto	65.3	11	WNW. 2	0	0	l. mosso
Messina	65.9	13	NW. 0	0	0	—
Palermo						
Lampedusa	64.9	10	SW. 0	3	0	liscio

STAZIONI	Pressione a 0° e al mare mm 700 +	Temperatura centigradi	Vento, direzione e forza (0—12)	Cielo (0—4)	Precipit. nelle 24 ore in mm.	MARE
Parigi	65.0	5	E. 2	nebb.	0	—
Londra	68.0	2	NE. 3	4	1	—
Vienna	67.3	4	N. 1	4	1	—
Madrid						
Budapest						
Stoccolma	63.0	3	SW. 3	4	2	—
Copenhagen	67.0	1	NW. 1	4	0	—
Lisbona						
Varsavia						
Atene	60.0	14	W. 3	0	0	—
Praga	67.0	2	~ 0	nebb.	1	—
Sofia	61.0	0	WNW. 0	4	4	—
Belgrado	65.0	5	WNW. 1	4	—	—
Amburgo						
Zurigo	64.0	3	NW. 0	4	0	—
Lione	64.0	2	~ 0	0	0	—
Bordeaux	59.0	3	NE. 2	4	1	—
Brest	64.0	6	ENE. 4	4	0	—
Valentia	70.0	4	NE. 2	0	0	—
Mahon						
Algeri	59.0	11	S. 2	0	0	—
Tunisi						
Tangeri	57.0	14	SW 2	4	7	—
Malta	60.0	17	WSW. —	4	0	—
Innsbruck	64.9	2	~ 0	3	0	—
Lerwik	60.0	4	WSW. 2	4	0	—
Reykjavik	65.0	4	W. 3	4	0	—

Osservazioni meteorologiche in Trieste

Data 1924	Ora	Barometro ridotto al livello del mare	Termometro centigradi	Pressione del vapore acqueo	Umidità relativa (in %)	Cielo (0=sereno 10 = coperto)	Direzione del vento	Velocità del vento (km/ora)
[illegible]	18h	762.4 mm	13.0	5.6	54	2	NNE	4
[illegible]	8h	764.1	10.2	[illegible]	63	5	E	7
	13h	[illegible]	[illegible]	[illegible]	[illegible]	[illegible]	NE	[illegible]

Temperatura massima: 13.3; temperatura minima: 8.8;
massima velocità del vento: 9 km/ora dalle 23h alle 24h.
pioggia caduta: 0 millimetri.
temperatura del mare alle 8h ....°

Effemeridi per Trieste

DEL SOLE	DELLA LUNA
oggi tramonta ore: 18h36m	oggi tramonta ore: 19h[illegible]m
domani leva ore: 5h56m	domani leva ore: 5h56m
domani tramonta ore: 18h39m	domani tramonta ore: 20h50m

Servizio Aerologico

TRIESTE Ore 8 del 5 IV	VENTO velocità e direzione	Al suolo	A 500 metri	A 1000 metri	A 2000 metri	A 3000 metri	A ....metri
		E. 7.0 km/ora	— km/ora	— km/ora	— km/ora	— km/ora	— km/ora

Notizie sismiche

Notizie magnetiche

Trieste: Declinazione: 6°30' W *inclinazione:* 61°2'
Pola: „ 6°17' „ 60°30'
Zara: „ 6°[illegible] „ 59°51'
Venezia: „ 7°0' „ 61°5'

Curve di marea per il Porto di Trieste (Scala 2 : 100)

riferite al livello del mare (circa cm. 105 sotto lo zero del Molo Sartorio)

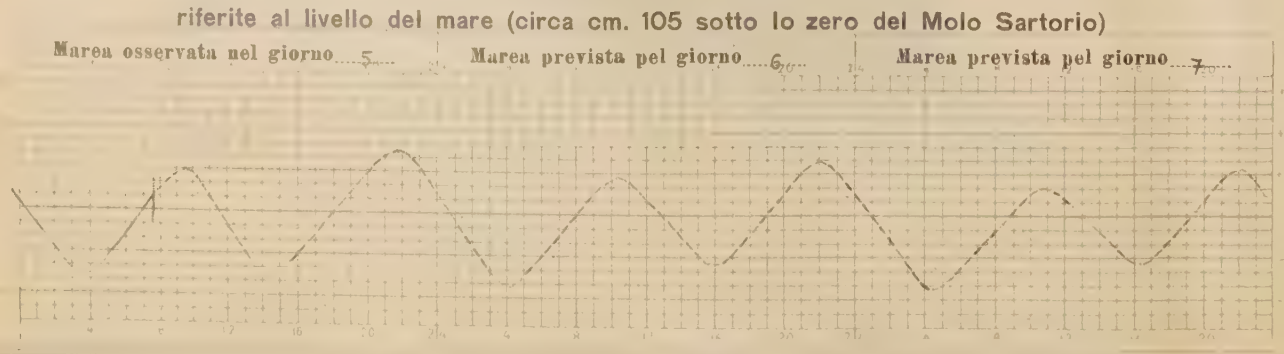

La marea prevista è calcolata tenendo conto anche delle variazioni degli elementi meteorologici.

Il tratto di linea, che interseca la curva di marea, separa la marea osservata da quella prevista.

L. Smolars & Nipote - Trieste — 26972. 10.1923.

5 Aprile 1924

Situazione meteorologica

(ore 8)

Spiegazioni

Le linee isobariche congiungono i luoghi ove la pressione atmosferica, ridotta alla temperatura di 0° ed al livello del mare, ha lo stesso valore.

Le freccie volano nella direzione del vento; il numero delle loro pennette, raddoppiato, indica la forza (scala Beaufort).

Le cifre presso le stazioni indicano la temperatura.

Mass. = area di maggior pressione atmosferica.

min. = area di minore pressione atmosferica.

Segni

- ○ cielo sereno.
- ◑ » mezzo coperto.
- ● » coperto.
- ≡ Nebbia;
- ◍ Pioggia;
- ✳ Neve;
- ▲ Grandine;
- ⟨ Lampi senza tuoni;
- ⟨ Temporale;
- → Vento debole;
- → » moderato;
- → » forte;
- → » fortissimo.

Curva della pressione barometrica per Trieste ridotta a 0° *(altit. m ...)*

Curva osservata:	Curva prevista:

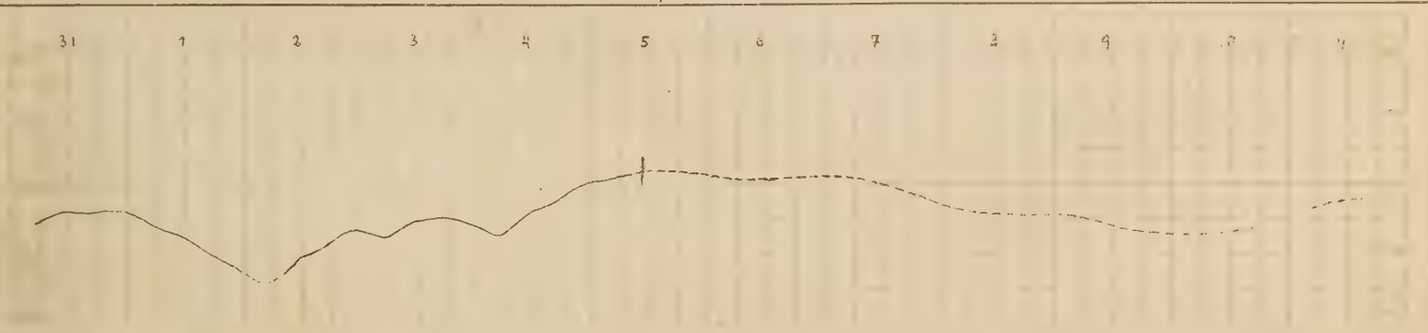

Notizie sul tempo di ieri 4

Cielo vario sulla Venezia Giulia. —

Situazione generale alle ore 8 di oggi

Alta pressione sulle Isole Britanniche e sul Basso Tirreno - Ciclone sulla Spagna. —

Deduzioni generali

Pressione pressochè stazionaria. —

Condizioni stazionarie di tempo. —

PREVISIONI

dalla sera del 5 *alla sera del* 6

per Trieste, l'Istria ed il Friuli orientale:

Venti deboli orientali — Cielo vario — Temp. fra 9° e 14° — Mare legg. mosso. —

Previsioni per i prossimi ... *giorni:*

(Firma) R. Alfrago

Il Direttore: F. VERCELLI.

R. COMITATO TALASSOGRAFICO ITALIANO

BOLLETTINO GIORNALIER

Telegramma meteorologico (ore 8)

192[illegible]

STAZIONI	Pressione a 0° e al mare mm 700 +	Temperatura centigradi	Vento, direzione e forza (0—12)	Cielo (0—4)	Precipit. nelle 24 ore in mm.	Mare
Trieste	76·7	10	SE. 1	4	6	calmo
Pisino						
Pola	57·7	11	E. 1	4	13	calmo
Gorizia	57·6	[illegible]	— 0	4	0	—
Udine	57·[illegible]	10	NNE. 1	4	9	—
Belluno	[illegible]	10	SE. 1	4	6	—
Trento	57·2	9	NE 0	4	9	—
Venezia	56·9	9	N. 1	piogg.	9	mosso
Milano	58·2	8	SW. 1	1	19	—
Genova	57·3	18	NE. 2	1	8	mosso
Firenze	56·2	12	S. 0	4	1	—
Livorno	57·0	13	W. 0	1	3	mosso
Roma	57·1	13	S. 2	3	1	—
Napoli	61·6	13	NW. 0	4	0	calmo
Cagliari	56·[illegible]	13	NW. 0	[illegible]	[illegible]	mosso
Taranto	58·6	14	S. 2	4	0	mosso
Messina	[illegible]	[illegible]	N. 1	0	0	calmo
Palermo	5[illegible]·2	17	— 0	0	0	mosso
Foggia	55·[illegible]	11	[illegible] 1	4	15	calmo

STAZIONI	Pressione a 0° e al mare mm 700 +	Temperatura centigradi	Vento, direzione e forza (0—12)	Cielo (0—4)	Precipit. nelle 24 ore in mm.	MARE
Parigi	61·0	3	N. 4	nebbia	0	—
Londra	62·0	4	W. 1	4	0	—
Vienna	59·4	6	E. 1	nebb.	0	—
Madrid	55·0	7	NNE. 2	piogg.	1	—
Budapest						
Stoccolma	57·0	2	SW. 2	4	0	—
Copenhagen	57·0	3	WNW. 4	4	0	—
Lisbona						
Varsavia	53·[illegible]	5	WSW. 1	0	0	—
Atene						
Praga	61·0	2	NW. 1	nebb.	1	—
Sofia						
Belgrado						
Amburgo	50·0	4	SW. 3	4	0	—
Zurigo	[illegible]	5	NE. 0	4	2	—
Lione	58·0	3	N. 1	4	1	—
Bordeaux	55·[illegible]	1	E. 1	nebb.	0	—
Brest	53·[illegible]	5	ENE. 3	0	0	—
Valentia	54·[illegible]	5	NNW. [illegible]	0	0	—
Mahon	58·0	12	E. 1	4	0	—
Algeri	54·0	13	E. 2	4	0	—
Tunisi						
Tangeri	55·0	12	SW. 3	piogg.	7	—
Malta						
Innsbruck	57·4	6	— 0	4	0	—
Lerwik	50·0	5	W. 3	piogg.	4	—
Reykjavik	41·0	−1	NNE. 3	4	7	—

Osservazioni meteorologiche in Trieste

[illegible]	Ora	Barometro ridotto al livello del mare	Termometro centigradi	Pressione del vapore acqueo	Umidità relativa (in %)	Cielo (0=sereno 10 = coperto)	Direzione del vento	Velocità del vento (km/ora)
[illegible]	18h	753·8 mm	11°2	7·2	73	10	ESE	6
Lunedì [illegible]	8h	756·7	10°4	8·8	93	10	SE	2
[illegible]	13h	757·4	11°0	9·2	94	10	NW	7

Domenica [illegible]

Temperatura massima: 11°3 ; temperatura minima: 10°3 ;
massima velocità del vento: 10 km/ora dalle 6 h alle 7 h.
pioggia caduta: 3·2 millimetri.
temperatura del mare alle 8h [illegible]°

Effemeridi per Trieste

DEL SOLE	DELLA LUNA
oggi tramonta ore: 18h41m	oggi tramonta ore: 21h48m
domani leva ore: 5h32m	domani leva ore: 7h59m
domani tramonta ore: 18h42m	domani tramonta ore: 22h44m

Servizio Aerologico

TRIESTE Ore 8 del 7 IV	VENTO velocità e direzione	Al suolo	A 500 metri	A 1000 metri	A 2000 metri	A 3000 metri	A ... metri
		SE. 2·0 km/ora	— km/ora	— km/ora	— km/ora	— km/ora	— km/ora

Notizie sismiche

Notizie magnetiche

Trieste: *Declinazione:* 6°30'W *inclinazione:* 61°2'
Pola: „ 6°17' „ „ 60°20'
Zara: „ 6°7' „ „ 59°51'
Venezia: „ 7°0' „ „ 61°5'

Curve di marea per il Porto di Trieste (Scala 2 : 100)

riferite al livello del mare (circa cm. 105 sotto lo zero del Molo Sartorio)

Marea osservata nel giorno 7 — Marea prevista pel giorno 3 — Marea prevista pel giorno 4

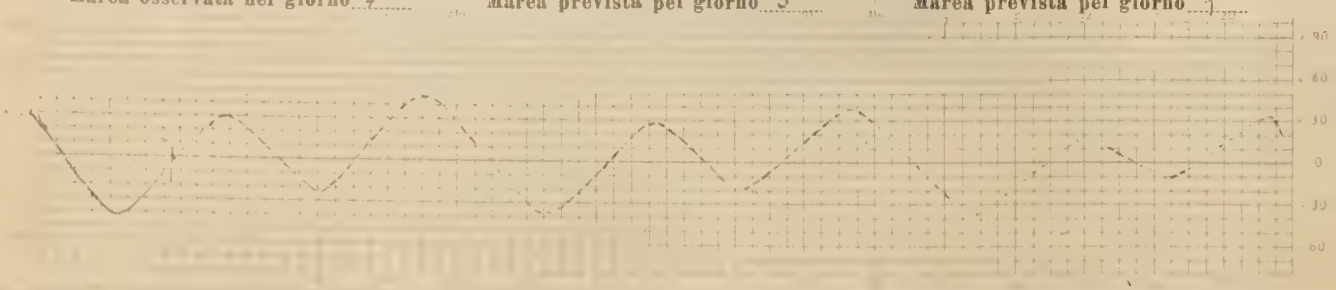

La marea prevista è calcolata tenendo conto anche delle variazioni degli elementi meteorologici.

Il tratto di linea, che interseca la curva di marea, separa la marea osservata da quella prevista.

L. Smolars & Nipote - Trieste — 26972, 10.1923.

DEL R. ISTITUTO GEOFISICO

TRIESTE, 7 Aprile 1924

7 Aprile 1924

Situazione meteorologica

(ore 8)

Spiegazioni

Le linee isobariche congiungono i luoghi ove la pressione atmosferica, ridotta alla temperatura di 0° ed al livello del mare, ha lo stesso valore.

Le freccie volano nella direzione del vento; il numero delle loro pennette, raddoppiato, indica la forza (scala Beaufort).

Le cifre presso le stazioni indicano la temperatura.

Mass. = area di maggior pressione atmosferica.

min. = area di minore pressione atmosferica.

Segni

- ○ cielo sereno.
- ◑ » mezzo coperto.
- ● » coperto.
- Nebbia;
- Pioggia;
- ✳ Neve;
- ▲ Grandine;
- Lampi senza tuoni;
- Temporale;
- Vento debole;
- » moderato;
- » forte;
- » fortissimo.

Curva della pressione barometrica per Trieste ridotta a 0° (altit. m 7.5)

Curva osservata:	Curva prevista:

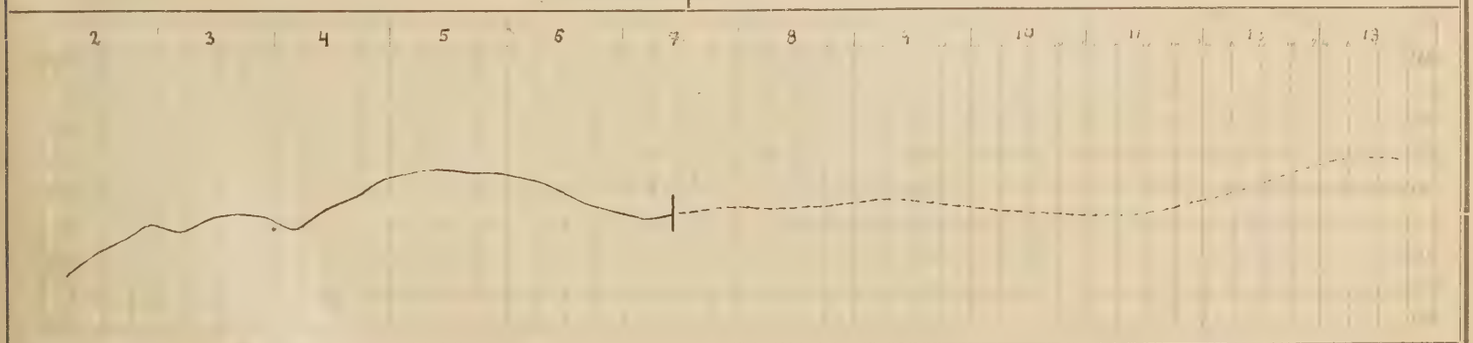

Notizie sul tempo di ieri 6

Generalmente coperto con pioggia —

Situazione generale alle ore 8 di oggi

Alta pressione a N d'Europa — Depressione sulla Spagna, Algeria e Alto Adriatico —

Deduzioni generali

Condizioni favorevoli a perturbamenti atmosferici. —

PREVISIONI

dalla sera del 7 *alla sera del* 8

per Trieste, l'Istria ed il Friuli orientale:

Venti deboli vari — Cielo coperto — Pioggia — Temp. fra 10° e 12° — Mare calmo. —

Previsioni per i prossimi ..... *giorni:*

(Firma) R. Alpago

Il Direttore: F. VERCELLI.

192 4

Telegramma meteorologico

(ore 8)

STAZIONI	Pressione a 0° e al mare mm 700 +	Temperatura centigradi	Vento, direzione e forza (0—12)	Cielo (0—4)	Precipit. nelle 24 ore in mm.	Mare
Trieste	55·2	13	E. 2	2	10	l. mosso
Pisino	58·6	10	S. 1	2	7	—
Pola	54·3	12	E. 1	4	4	calmo
Gorizia	56·1	11	~ 0	4	0	—
Udine	56·0	12	NE. 1	4	0	—
Belluno	55·6	12	SW. 1	4	gocce	—
Trento	54·7	21	E. 0	1	0	—
Venezia	55·3	11	E. 1	4	gocce	l. mosso
Milano	55·7	10	E. 1	4	0	—
Genova	52·9	10	NNE. 5	2	0	mosso
Firenze	52·6	3	NE. 0	4	0	—
Livorno	53·2	13	E. 2	4	1	agitato
Roma	[illegible]	4	NE. 1	2	3	—
Napoli	52·8	12	W. 1	2	0	calmo
Cagliari	53·1	16	NW. 5	1	0	agitato
Taranto	56·2	12	E. 1	3	gocce	q. calmo
Messina	55·4	16	SSW. 3	0	0	l. mosso
Palermo	53·9	13	S. 2	0	0	l. mosso
Fiume	56·9	12	NNW. 0	3	7	calmo

STAZIONI	Pressione a 0° e al mare mm 700 +	Temperatura centigradi	Vento, direzione e forza (0—12)	Cielo (0—4)	Precipit. nelle 24 ore in mm.	MARE
Parigi	57·0	1	~ 0	0	0	—
Londra	55·0	5	W. 2	4	0	—
Vienna	58·0	6	SE. 1	nebb.	0	—
Madrid	56·0	16	NE. 1	4	0	—
Budapest	56·0	14	—	0	7	—
Stoccolma	39·0	3	SSW. 4	4	—	—
Copenhagen	50·0	4	WSW. 5	4	1	—
Lisbona						
Varsavia	57·0	5	~ 0	0	0	—
Atene						
Praga						
Sofia	61·0	0	E. 0	4	10	—
Belgrado						
Amburgo	53·0	4	SSW. 3	0	0	—
Zurigo	57·0	4	E. 0	4	0	—
Lione	56·0	5	~ 0	4	0	—
Bordeaux	56·0	9	~ 0	4	0	—
Brest	58·0	16	~ 0	0	0	—
Valentia	58·0	8	NW. 4	0	1	—
Mahon						
Algeri	55·0	14	SW. 1	4	0	—
Tunisi	56·0	13	WNW. 1	0	0	—
Tangeri	56·0	10	SW. 3	piogg.	1	—
Malta						
Innsbruck	55·7	2	~ 0	2	0	—
Lerwik	39·0	1	W. 3	4	12	—
Reykjavik	64·0	−6	NNE. 8	0	0	—

Osservazioni meteorologiche in Trieste

Data 192 4		Ora	Barometro ridotto al livello del mare	Termometro centigradi	Pressione del vapore acqueo	Umidità relativa (in %)	Cielo (0=sereno 10 = coperto)	Direzione del vento	Velocità del vento (km/ora)
Lunedì	7 - IV	18h	756·8 mm	12°8	7·0	64	7	E	17
Martedì	8 - "	8h	755·2	12°6	5·8	61	5	E	14
		13h	753·2	15°5	7·3	57	10	S	13

Media

Temperatura massima: 12°8 ; temperatura minima: 10°1 ;
massima velocità del vento: 13 km/ora dalle 16h alle 17h.
pioggia caduta: 13·5 millimetri.
temperatura del mare alle 8h °

Effemeridi per Trieste

DEL SOLE	DELLA LUNA
oggi tramonta ore: 18h 42m	oggi tram. ore: 22h 44m
domani leva ore: 7h 31m	domani leva ore: 8h 36m
domani tramonta ore: 13h 43m	domani tram. ore: 23h 38m

Servizio Aerologico

TRIESTE Ore 8 del 8 IV	VENTO velocità e direzione	Al suolo	A 500 metri	A 1000 metri	A 2000 metri	A 3000 metri	A ... metri
		E. 14·0 km/ora	— km/ora	— km/ora	— km/ora	— km/ora	— km/ora

Notizie sismiche

Notizie magnetiche

Trieste: *Declinazione:* 6°30' *Winclinazione:* 61°2'
Pola: " 6°17' " 60°20'
Zara: " 6°[illegible]' " 59°51'
Venezia: " 7°0' " 61°5'

Curve di marea per il Porto di Trieste (Scala 2 : 100)

riferite al livello del mare (circa cm. 105 sotto lo zero del Molo Sartorio)

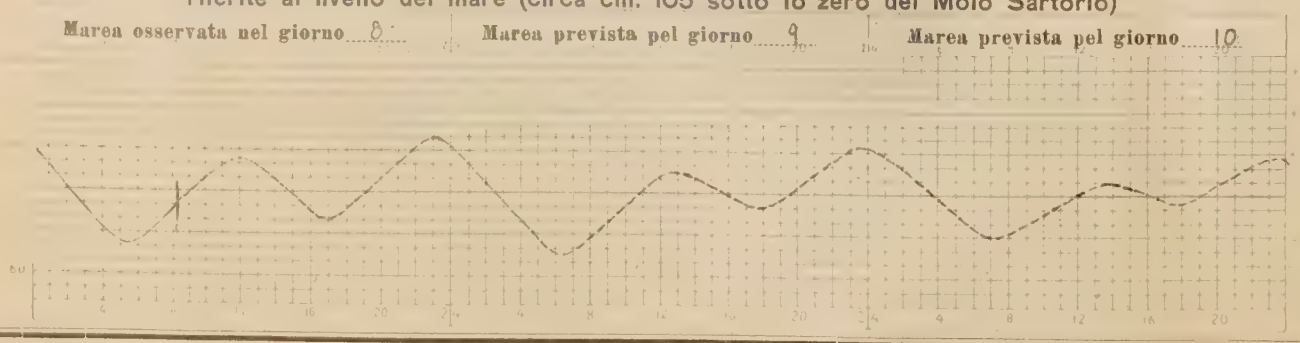

La marea prevista è calcolata tenendo conto anche delle variazioni degli elementi meteorologici.

Il tratto di linea, che interseca la curva di marea, separa la marea osservata da quella prevista.

L. Smolars & Nipote - Trieste — 26972. 10.1923.

DEL R. ISTITUTO GEOFISICO

TRIESTE, 8 Aprile 1924

8 Aprile 1924

Situazione meteorologica

(ore 8)

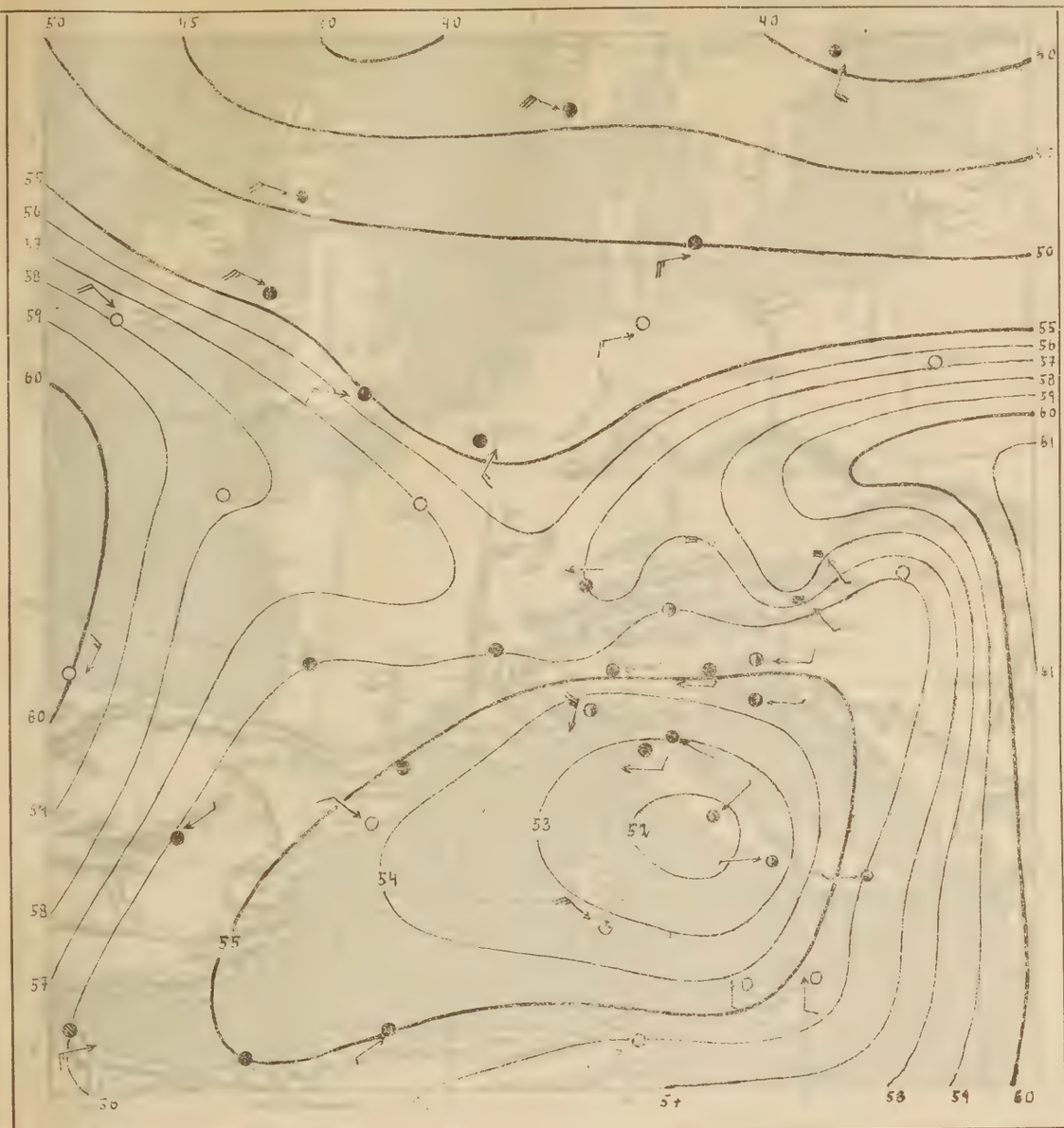

Spiegazioni

Le linee isobariche congiungono i luoghi ove la pressione atmosferica, ridotta alla temperatura di 0° ed al livello del mare, ha lo stesso valore.

Le freccie volano nella direzione del vento; il numero delle loro pennette, raddoppiato, indica la forza (scala Beaufort).

Le cifre presso le stazioni indicano la temperatura.

Mass. = area di maggior pressione atmosferica.

min. = area di minore pressione atmosferica.

Segni

- ○ cielo sereno.
- ◑ » mezzo coperto.
- ● » coperto.
- ≡ Nebbia;
- ◍ Pioggia;
- ✳ Neve;
- ▲ Grandine;
- ⟨ Lampi senza tuoni;
- ⟨ Temporale;
- → Vento debole;
- → » moderato;
- → » forte;
- → » fortissimo.

Curva della pressione barometrica per Trieste ridotta a 0° *(altit. m 7.5)*

Curva osservata:	Curva prevista:



Notizie sul tempo di ieri 7

Generalmente coperto e piovoso. —

Situazione generale alle ore 8 di oggi

Alta pressione a E e W d'Europa - Cicloni a Nord con ciclone secondario sul Tirreno —

Deduzioni generali

Condizioni favorevoli a maltempo —

PREVISIONI

dalla sera del 8 *alla sera del* 9

per Trieste, l'Istria ed il Friuli orientale:

Venti deboli vari - Cielo coperto - Pioggia - Temp. fra 12° e 16° - Mare legg. mosso —

Previsioni per i prossimi ..... *giorni:*

(Firma) R. Alpago

Il Direttore: F. VERCELLI.

R. COMITATO TALASSOGRAFICO ITALIANO

BOLLETTINO GIORNALIER

Telegramma meteorologico (ore 8)

192

STAZIONI	Pressione a 0° e al mare mm 700 +	Temperatura centigradi	Vento, direzione e forza (0 - 12)	Cielo (0 - 4)	Precipit. nelle 24 ore in mm.	Mare
Trieste	[illegible]	[illegible]	NW 4	4	3	calmo
Pisino	[illegible]	[illegible]	[illegible]	4	2	–
Pola	[illegible]	[illegible]	W.W. [illegible]	pioggia	8	calmo
Gorizia	[illegible]	[illegible]	[illegible]	4	3	–
Udine	[illegible]	[illegible]	[illegible]	4	3	–
Belluno	[illegible]	[illegible]	SW [illegible]	4	gocce	–
Trento	[illegible]	[illegible]	E. [illegible]	[illegible]	0	–
Venezia	[illegible]	[illegible]	NW. 1	3	5	calmo
Milano	[illegible]	[illegible]	W 1	nebb.	0	–
Genova	[illegible]	[illegible]	E. 0	0	0	q. calmo
Firenze	[illegible]	[illegible]	SW. 0	4	6	–
Livorno	[illegible]	[illegible]	NW. 0	4	11	agitato
Roma	[illegible]	[illegible]	SW [illegible]	4	3	–
Napoli	[illegible]	[illegible]	W. 1	3	0	calmo
Cagliari	[illegible]	[illegible]	NW. 3	3	0	l. mosso
Taranto	[illegible]	[illegible]	[illegible] 1	4	0	q. calmo
Messina	[illegible]	[illegible]	NNE 2	2	0	calmo
Palermo	[illegible]	[illegible]	[illegible]	[illegible]	0	l. mosso
[illegible]	[illegible]	[illegible]	[illegible] 0	pioggia	4	liscio

STAZIONI	Pressione a 0° e al mare mm 700 +	Temperatura centigradi	Vento, direzione e forza (0—12)	Cielo (0—4)	Precipit. nelle 24 ore in mm.	MARE
Parigi	51·0	7	SW. 2	4	2	–
Londra						
Vienna	49·6	7	S. 1	nebb.	0	–
Madrid						
Budapest						
Stoccolma	15·0	2	SW. 2	4	0	–
Copenhagen	48·0	2	SW. 3	4	0	–
Lisbona						
Varsavia						
Atene	56·0	–	~ 0	0	0	–
Praga	49·0	3	~ 0	4	0	–
Sofia	55·0	8	ESE. 3	0	1	–
Belgrado	43·0	11	E 3	0	0	
Amburgo	49·0	4	WSW. 1	4	1	–
Zurigo	53·0	7	ESE. 5	4	0	–
Lione	54·0	6	NW 1	4	0	
Bordeaux	56·0	8	SW. 1	4	2	–
Brest	55·0	5	NW. 2	pioggia	2	–
Valentia						
Mahon						
Algeri						
Tunisi						
Tangeri	64·0	13	~ 0	0	4	–
Malta	58·0	–	WNW. 2	tempor.	0	–
Innsbruck	49·7	6	~ 0	4	gocce	–
Lerwik	51·0	7	NNE. 3	4	0	–
Reykjavik	63·0	-8	ESE. 2	0	0	–

Osservazioni meteorologiche in Trieste

Data 192	Ora	Barometro ridotto al livello del mare	Termometro centigradi	Pressione del vapore acqueo	Umidità relativa (in %)	Cielo (0=sereno 10 = coperto)	Direzione del vento	Velocità del vento (km/ora)
	18h	7[illegible] mm	11°6	9·1	88	10	SW	1
	8h	7[illegible]	11°0	7·6	77	10	NW	2
	13h	748	14°2	8·7	73	7	W	7

Temperatura massima: 16°4 ; temperatura minima: 10°5 ;
massima velocità del vento: 17 km ora dalle 3 h alle 9 h.
pioggia caduta: 2·4 millimetri.
temperatura del mare alle 8h "

Effemeridi per Trieste

DEL SOLE	DELLA LUNA
oggi tramonta ore: 18h 43m	oggi tram. ore: 23h 3m
domani leva ore: 5h 29m	domani leva ore: 9h 3m
domani tramonta ore: 18h 44m	domani ore:

Servizio Aerologico

Data 192		Al suolo	A 500 metri	A 1000 metri	A 2000 metri	A 3000 metri	A ..... metri
	VENTO velocità e direzione	NW. 2·0 km/ora	– km/ora	– km/ora	– km/ora	– km/ora	– km/ora

Notizie sismiche

Notizie magnetiche

Trieste: *Declinazione:* 6°30'W *inclinazione:* 61°2'
Pola: " 6°17' " " 60°20'
Zara: " 6°7' " " 59°51'
Venezia: " 7°0' " " [illegible]'5'

Curve di marea per il Porto di Trieste (Scala 2 : 100)

riferite al livello del mare (circa cm. 105 sotto lo zero del Molo Sartorio)

Marea osservata nel giorno 9 Marea prevista pel giorno 10 Marea prevista pel giorno 11

La marea prevista è calcolata tenendo conto anche delle variazioni degli elementi meteorologici.

Il tratto di linea, che interseca la curva di marea, separa la marea osservata da quella prevista.

L. Smolars & Nipote - Trieste — 26972. 10.1923.

DEL R. ISTITUTO GEOFISICO

TRIESTE, 9 Aprile 1924

192

Situazione meteorologica

(ore 8)



Spiegazioni

Le linee isobariche congiungono i luoghi ove la pressione atmosferica, ridotta alla temperatura di 0° ed al livello del mare, ha lo stesso valore.

Le freccie volano nella direzione del vento; il numero delle loro pennette, raddoppiato, indica la forza (scala Beaufort).

Le cifre presso le stazioni indicano la temperatura.

Mass. = area di maggior pressione atmosferica.

min. = area di minore pressione atmosferica.

Segni

- ○ cielo sereno.
- ◑ » mezzo coperto.
- ● » coperto.
- ≡ Nebbia;
- ◍ Pioggia;
- ✳ Neve;
- ▲ Grandine;
- < Lampi senza tuoni;
- ⌈< Temporale;
- → Vento debole;
- » moderato;
- » forte;
- » fortissimo.

Curva della pressione barometrica per Trieste ridotta a 0° *(altit. m 7.5)*

Curva osservata:	Curva prevista:

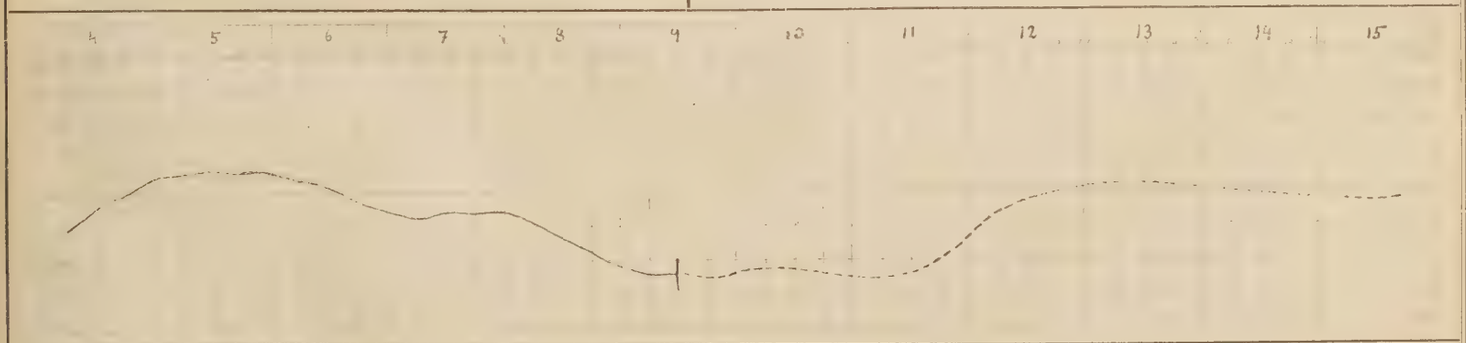

Notizie sul tempo di ieri 8

Generalmente coperto con qualche pioggia —

Situazione generale alle ore 8 di oggi

[illegible] la Scandinavia con depressione secondaria sul l'alto Adriatico —

Deduzioni generali

Condizioni favorevoli a perturbamenti atmosferici. —

PREVISIONI

dalla sera del 9 *alla sera del* 10

per Trieste, l'Istria ed il Friuli orientale:

Venti deboli vari — Cielo nuvoloso — Qualche leggera precipitazione — Temp. fra 10° e 15° — Mare quasi calmo. —

Previsioni per i prossimi ..... *giorni:*

(Firma) R. Alpi

Il Direttore: F. VERCELLI.

R. COMITATO TALASSOGRAFICO ITALIANO

BOLLETTINO GIORNALIER

1924 Telegramma meteorologico (ore 8)

STAZIONI	Pressione a 0° e al mare mm 700 +	Temperatura centigradi	Vento, direzione e forza (0—12)	Cielo (0—4)	Precipit. nelle 24 ore in mm.	Mare
Trieste	49·6	9	ENE. 5	4	12	l. mosso
Pisino	49·7	3	~ 0	4	2	—
Pola	48·9	10	E. 0	4	5	liscio
Gorizia	50·2	9	~ 0	3	10	—
Udine	50·0	10	E. 1	4	18	—
Belluno	46·1	13	SW. 1	4	6	—
Trento	50·7	9	N. 1	4	2	—
Venezia	49·7	11	E. 2	3	11	l. mosso
Milano	49·7	11	NE. 1	1	0	—
Genova	50·6	11	ENE. 0	3	0	l. mosso
Firenze	51·1	13	SW. 2	4	0	—
Livorno	52·1	12	—	3	28	agitato
Roma	53·8	11	NE. 1	0	1	—
Napoli	52·4	13	NW. 2	0	0	calmo
Cagliari	58·0	14	NW. 3	0	0	l. mosso
Taranto	[illegible]	13	NW. [illegible]	7	4	q. calmo
Messina	57·5	14	WSW. 5	3	9	q. calmo
Palermo	58·1	13	S. 1	nebb.	0	—
Fiume	52·1	10	NE. 0	4	9	liscio

STAZIONI	Pressione a 0° e al mare mm 700 +	Temperatura centigradi	Vento, direzione e forza (0—12)	Cielo (0—4)	Precipit. nelle 24 ore in mm.	MARE
Parigi	53·0	3	SSE. 2	nebb.	4	—
Londra	51·0	2	SSE. 2	4	1	—
Vienna	51·0	5	W. 5	3	gocce	—
Madrid						
Budapest						
Stoccolma	48·0	1	SW. 2	0	0	—
Copenhagen	50·0	1	NE. 0	4	0	—
Lisbona						
Varsavia	47·0	5	—	0	0	—
Atene						
Praga	51·0	4	WSW. 5	4	1	—
Sofia	44·0	9	W. 3	4	14	—
Belgrado	47·0	11	SE. 1	piogg.	—	—
Amburgo	47·0	1	NNW. 2	nevica	12	—
Zurigo	56·0	2	SW. 2	nevica	0	—
Lione	57·0	4	[illegible] 0	4	[illegible]	—
Bordeaux	56·0	3	SSW. 2	4	7	—
Brest	52·0	6	W. 3	tempor.	4	—
Valentia	53·0	5	NW. 5	4	2	—
Mahon						
Algeri	[illegible]	[illegible]	W. 2	0	0	—
Tunisi	51·0	14	WSW. 3	4	1	—
Tangeri	67·0	11	~ 0	4	0	—
Malta						
Innsbruck	53·6	3	~ 0	1	2	—
Lerwik	54·0	1	NE. 1	0	0	—
Reykjavik	58·0	−5	E. 5	4	10	—

Osservazioni meteorologiche in Trieste

Data 1924	Ora	Barometro ridotto al livello del mare	Termometro centigradi	Pressione del vapore acqueo	Umidità relativa (in %)	Cielo (0=sereno 10 = coperto)	Direzione del vento	Velocità del vento (km/ora)
Mercoledì 9 - IV	18h	747 mm · 7	12° 2	8·6	82	9	W	7
Giovedì 10 - "	8h	749 · 6	9° 4	5·7	64	9	ENE	34
— " — 10 - "	13h	750 · 4	11° 2	5·7	58	10	E	7

Mercoledì 9 - " Temperatura massima: 14° 4 ; temperatura minima: 10° 3 ;
massima velocità del vento: 8 km/ora dalle 15h alle 16h.
pioggia caduta: 4·9 millimetri.
temperatura del mare alle 8h °

Effemeridi per Trieste

DEL SOLE	DELLA LUNA
oggi tramonta ore: 18h 44m	oggi ore: —
domani leva ore: 5h 27m	domani leva ore: 0h 29m
domani tramonta ore: 18h 45m	domani tram. ore: 10h 04m

Servizio Aerologico

TRIESTE Ore 8 del 10/IV	VENTO velocità e direzione	Al suolo	A 500 metri	A 1000 metri	A 2000 metri	A 3000 metri	A ... metri
		ENE. 34 km/ora	— km/ora	— km/ora	— km/ora	— km/ora	— km/ora

Notizie sismiche

Notizie magnetiche

Trieste: *Declinazione:* 6° 30' W *inclinazione:* 61° 2'
Pola: " 6° 17' " " 60° 20'
Zara: " 6° 7' " " 59° 51'
Venezia: " 7° 0' " " 61° 5'

Curve di marea per il Porto di Trieste (Scala 2 : 100)

riferite al livello del mare (circa cm. 105 sotto lo zero del Molo Sartorio)

Marea osservata nel giorno 10 Marea prevista pel giorno 11 Marea prevista pel giorno 12



La marea prevista è calcolata tenendo conto anche delle variazioni degli elementi meteorologici.

Il tratto di linea, che interseca la curva di marea, separa la marea osservata da quella prevista.

L. Smolars & Nipote - Trieste — 26972. 10.1923.

10 aprile 1924

Situazione meteorologica

(ore 8)



Spiegazioni

Le linee isobariche congiungono i luoghi ove la pressione atmosferica, ridotta alla temperatura di 0° ed al livello del mare, ha lo stesso valore.

Le freccie volano nella direzione del vento; il numero delle loro pennette, raddoppiato, indica la forza (scala Beaufort).

Le cifre presso le stazioni indicano la temperatura.

Mass. = area di maggior pressione atmosferica.

min. = area di minore pressione atmosferica.

Segni

- ○ cielo sereno.
- ◑ » mezzo coperto.
- ● » coperto.
- ≡ Nebbia;
- ◍ Pioggia;
- ✳ Neve;
- ▲ Grandine;
- ⟨ Lampi senza tuoni;
- ⟨ Temporale;
- → Vento debole;
- → » moderato;
- → » forte;
- → » fortissimo.

Curva della pressione barometrica per Trieste ridotta a 0° (altit. m ....)

Curva osservata:	Curva prevista:

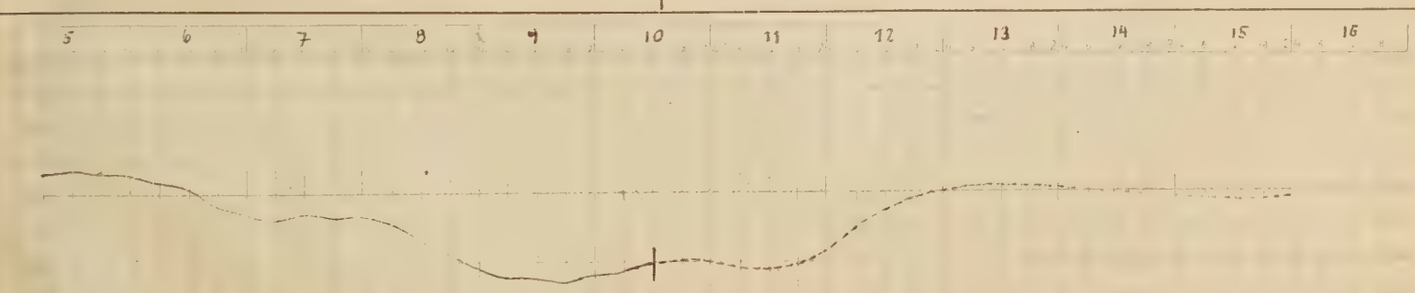

Notizie sul tempo di ieri 9

Generalmente coperto e piovoso.—

Situazione generale alle ore 8 di oggi

Alta pressione a SW d'Europa – Ciclone sulla Scandinavia – Depressione a E d'Italia.—

Deduzioni generali

Ancora condizioni favorevoli a perturbamenti.—

PREVISIONI

dalla sera del 10 *alla sera del* 11

per Trieste, l'Istria ed il Friuli orientale:

Venti deboli vari – Cielo nuvoloso – Pioggerella – Temp. fra 9° e 12° – Mare legg. mosso —

Previsioni per i prossimi ..... *giorni:*

(Firma) R. Alpago

Il Direttore: F. VERCELLI.

R. COMITATO TALASSOGRAFICO ITALIANO

BOLLETTINO GIORNALIER

11 Aprile 1924

Telegramma meteorologico (ore 8)

STAZIONI	Pressione a 0° e al mare mm 700 +	Temperatura centigradi	Vento, direzione e forza (0—12)	Cielo (0—4)	Precipit. nelle 24 ore in mm.	Mare
Trieste	48.7	9	ESE. 3	4	5	l. mosso
Pisino	53.0	7	~ 0	4	1	–
Pola						
Gorizia	49.3	3	SE. 1	4	gocce	–
Udine	48.8	5	SE. 2	4	8	–
Belluno	47.3	7	SW. 1	piogg.	1	–
Trento	46.5	6	SW. 0	nebb.	6	–
Venezia	47.6	10	SW. 4	piogg.	8	agitato
Milano	47.4	4	N. 1	tempor.	2	–
Genova	47.4	8	NNW. 1	1	1	mosso
Firenze	49.7	11	SW. 3	4	–	–
Livorno	51.8	11	W. 3	1	2	agitato
Roma	53.4	13	SW. 4	4	2	–
Napoli	55.4	13	WSW. 1	4	0	calmo
Cagliari						
Taranto	55.7	13	E. 1	3	0	q. calmo
Messina	55.1	16	WNW. 0	3	1	calmo
Palermo						
Fiume	52.2	4	SE. 0	4	5	liscio

STAZIONI	Pressione a 0° e al mare mm 700 +	Temperatura centigradi	Vento, direzione e forza (0—12)	Cielo (0—4)	Precipit. nelle 24 ore in mm.	MARE
Parigi	52.0	3	–	4	2	–
Londra						
Vienna	61.6	1	N. 1	3	0	–
Madrid						
Budapest	52.0	2	ESE. 4	nevica	2	–
Stoccolma	59.0	–2	–	4	0	–
Copenhagen	51.0	1	SW. 2	nebb.	0	–
Lisbona						
Varsavia	44.0	2	SW. 0	4	0	–
Atene	53.0	13	~ 0	4	0	–
Praga						
Sofia						
Belgrado						
Amburgo	54.0	2	WSW. 5	0	0	–
Zurigo	65.0	2	–	4	1	–
Lione	56.0	3	SW. 2	4	2	–
Bordeaux	59.0	4	SW. –	4	14	–
Brest	57.0	5	–	tempor.	10	–
Valentia	58.0	4	SE. 1	piogg.	1	–
Mahon						
Algeri						
Tunisi						
Tangeri	65.0	11	~ 0	4	2	–
Malta	61.0	14	WSW. 2	0	0	–
Innsbruck	49.9	1	W. 1	nevic.	gocce	–
Lerwik	55.0	0	–	nevic.	4	–
Reykjavik	63.0	–11	–	–	–	–

Osservazioni meteorologiche in Trieste

Data 1924		Ora	Barometro ridotto al livello del mare	Termometro centigradi	Pressione del vapore acqueo	Umidità relativa (in %)	Cielo (0=sereno 10 = coperto)	Direzione del vento	Velocità del vento (km/ora)
Giovedì	10 - IV	18h	751.0 mm	8°4	5.1	62	8	ENE	30
Venerdì	11 - "	8h	748.5	9°0	6.0	70	10	ESE	19
— " —	11 - "	13h	747.6	9°6	6.2	67	5	ESE.	18

Giovedì 10 - " Temperatura massima: 11°7; temperatura minima: 8°1;
massima velocità del vento: 35 km/ora dalle 16h alle 17h.
pioggia caduta: 12.3 millimetri.
temperatura del mare alle 8h °

Effemeridi per Trieste

DEL SOLE	DELLA LUNA
oggi tramonta ore: 18h45m	oggi ore: —
domani leva ore: 5h25m	domani tram. ore: 1h16m
domani tramonta ore: 18h47m	domani leva ore: 10h56m

Servizio Aerologico

TRIESTE Ore 8 del 11 IV	VENTO velocità e direzione	Al suolo	A 500 metri	A 1000 metri	A 2000 metri	A 3000 metri	A ... metri
		ESE. 19.0 km/ora	– km/ora	– km/ora	– km/ora	– km/ora	– km/ora

Notizie sismiche

Notizie magnetiche

Trieste: Declinazione: 6°30' W inclinazione: 61°2'
Pola: " 6°17' " " 60°20'
Zara: " 6°7' " " 59°51'
Venezia: " 7°0' " " 61°5'

Curve di marea per il Porto di Trieste (Scala 2 : 100)

riferite al livello del mare (circa cm. 105 sotto lo zero del Molo Sartorio)

Marea osservata nel giorno 11 Marea prevista pel giorno 12 Marea prevista pel giorno 13

La marea prevista è calcolata tenendo conto anche delle variazioni degli elementi meteorologici.

Il tratto di linea, che interseca la curva di marea, separa la marea osservata da quella prevista.

L. Smolars & Nipote - Trieste — 26972. 10.1923.

11 Aprile 1924

Situazione meteorologica

(ore 8)

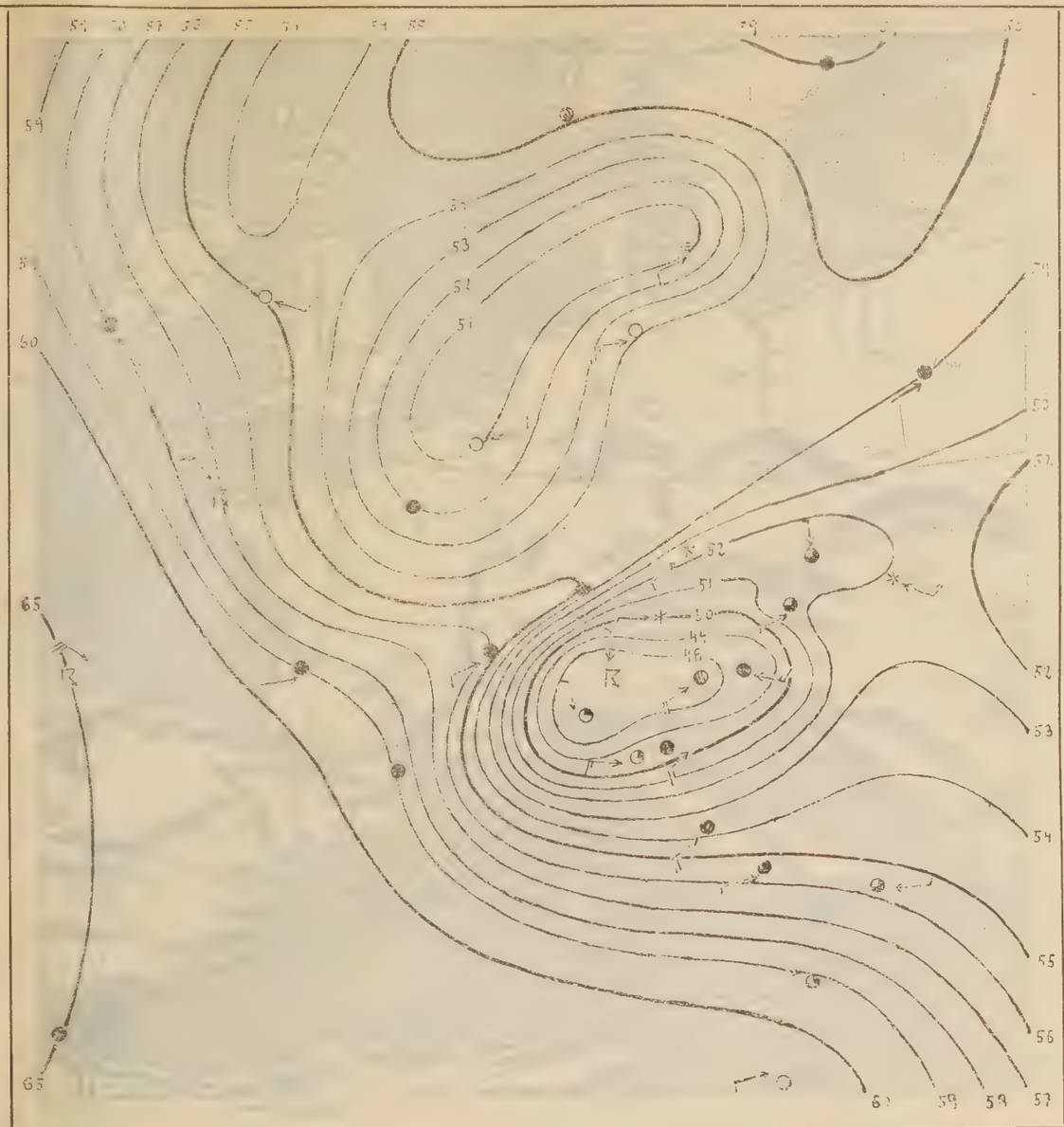

Spiegazioni

Le linee isobariche congiungono i luoghi ove la pressione atmosferica, ridotta alla temperatura di 0° ed al livello del mare, ha lo stesso valore.

Le freccie volano nella direzione del vento; il numero delle loro pennette, raddoppiato, indica la forza (scala Beaufort).

Le cifre presso le stazioni indicano la temperatura.

Mass. = area di maggior pressione atmosferica.

min. = area di minore pressione atmosferica.

Segni

- ○ cielo sereno.
- ◑ » mezzo coperto.
- ● » coperto.
- ≡ Nebbia;
- ◍ Pioggia;
- ✳ Neve;
- ▲ Grandine;
- ⟨ Lampi senza tuoni;
- ⟨⟨ Temporale;
- → Vento debole;
- → » moderato;
- → » forte;
- → » fortissimo.

Curva della pressione barometrica per Trieste ridotta a 0° (altit. m. 4.5)

Curva osservata:	Curva prevista:

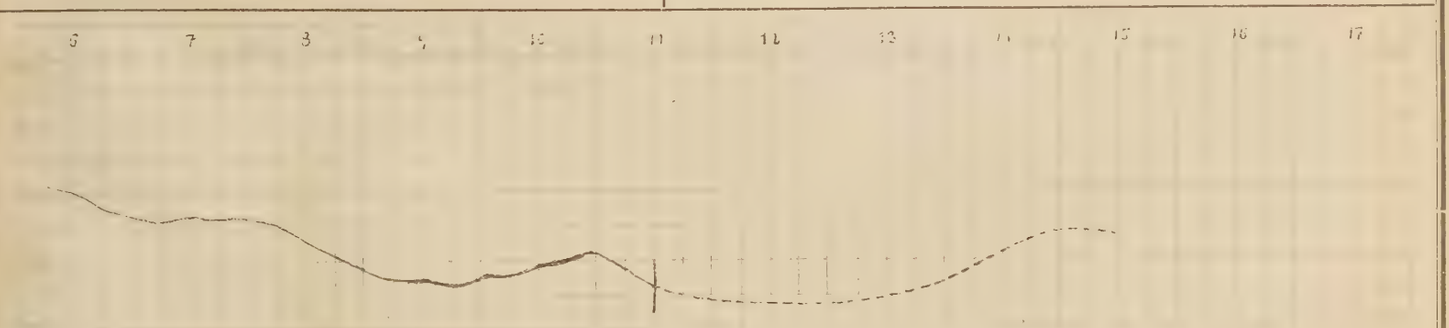

Notizie sul tempo di ieri 10

Generalmente coperto e piovoso

Situazione generale alle ore 8 di oggi

Alta pressione a SW d'Europa - Ciclone sull'Alta Italia.-

Deduzioni generali

Perdurano condizioni favorevoli al mal tempo.-

PREVISIONI

dalla sera del 11 *alla sera del* 12

per Trieste, l'Istria ed il Friuli orientale:

Venti moderati e deboli vari - Cielo vario con prevalenza di coperto - Qualche pioggia - Temp. fra 3° e 10° - Mare leggermente mosso.-

Previsioni per i prossimi ..... *giorni:*

(Firma) F. Alfrago

Il Direttore: F. VERCELLI.

R. COMITATO TALASSOGRAFICO ITALIANO

BOLLETTINO GIORNALIER

1 Aprile 1924

Telegramma meteorologico (ore 8)

STAZIONI	Pressione a 0° e al mare mm 700 +	Temperatura centigradi	Vento, direzione e forza (0—12)	Cielo (0—4)	Precipit. nelle 24 ore in mm.	Mare
Trieste	54.0	7	ESE. 1	3	6	q. calmo
Pisino	50.1	5	SW. 4	4	5	—
Pola	53.7	9	WNW. 2	1	5	agitato
Gorizia	54.5	5	~ 0	2	8	—
Udine	54.6	5	NNE. 1	3	33	—
Belluno	53.2	5	NE. 1	4	3	—
Trento	56.2	3	NW. 0	1	12	—
Venezia	53.7	6	N. 1	3	6	calmo
Milano	56.1	7	W. 1	0	2	—
Genova	57.7	7	N. 2	0	gocce	mosso
Firenze	55.0	10	W. 0	0	0	—
Livorno	63.1	11	NW. 3	3	0	l. mosso
Roma	57.7	11	N. 2	4	0	—
Napoli	58.4	11	WNW. 4	3	5	agitato
Cagliari	63.1	11	NW. 3	3	0	l. mosso
Taranto	5[illegible].2	12	W. 2	0	—	mosso
Messina	6[illegible].3	11	NW. 1	2	10	calmo
Palermo						
Foggia	[illegible]	9	ENE. 0	2	19	l. mosso

STAZIONI	Pressione a 0° e al mare mm 700 +	Temperatura centigradi	Vento, direzione e forza (0—12)	Cielo (0—4)	Precipit. nelle 24 ore in mm.	MARE
Parigi	52.0	4	S. 5	piogg. 4	4	—
Londra	44.0	3	WSW 3	piogg. 7	7	—
Vienna	51.4	1	W. 2	nevic. 12	12	—
Madrid	65.0	5	~ 0	0	0	—
Budapest	48.0	4	—	4	7	—
Stoccolma	49.0	0	WNW. 3	4	0	—
Copenhagen	55.0	2	—	4	0	—
Lisbona	64.0	12	NNE. 1	4	1	—
Varsavia	55.0	1	NNW. 3	4		—
Atene						
Praga	57.0	2	NNW. 4	4	0	—
Sofia	54.0	3	NNW. 1	4	1	—
Belgrado						
Amburgo						
Zurigo	54.0	2	W. 2	piogg. 2	2	—
Lione	62.0	3	NNW. 1	4	1	—
Bordeaux	61.0	6	SSW. 3	piogg. 2	2	—
Brest	54.0	8	W. 5	4	2	—
Valentia	52.0	7	NNW 5	0	2	—
Mahon	65.0	16	W. 1	0	0	—
Algeri	64.0	14	~ 0	0	0	—
Tunisi	64.0	15	WSW. 1	0	0	—
Tangeri	65.0	11	~ 0	0	0	—
Malta	63.0	15	NW. 3	4	0	—
Innsbruck	56.0	1	~ 0	4	4	—
Lerwik						
Reykjavik	67.0	−5	NNE. 8	0	0	—

Osservazioni meteorologiche in Trieste

Data 1924		Ora	Barometro ridotto al livello del mare	Termometro centigradi	Pressione del vapore acqueo	Umidità relativa (in %)	Cielo (0=sereno 10=coperto)	Direzione del vento	Velocità del vento (km/ora)
Venerdì	11 - IV	18h	747.7 mm	7°.8	5.9	75	10	SW	29
Sabato	12 - "	8h	754.0	6°.8	5.5	74	8	ESE	4
— " —	12 - "	13h	756.0	12°.6	6.4	59	3	W	12

Venerdì 11 - "

Temperatura massima: 12°.9; temperatura minima: 4°.8;
massima velocità del vento: 32 km/ora dalle 15h alle 16h.
pioggia caduta: 8.1 millimetri.
temperatura del mare alle 8hr °

Effemeridi per Trieste

DEL SOLE	DELLA LUNA
oggi tramonta ore: 18h47m	oggi ore: —
domani leva ore: 5h23m	domani tramonta ore: 1h59m
domani tramonta ore: 18h48m	domani leva ore: 11h54m

Servizio Aerologico

TRIESTE Ore 8 del 12 IV	VENTO velocità e direzione	Al suolo	A 500 metri	A 1000 metri	A 2000 metri	A 3000 metri	A ... metri
		ESE. 4.0 km/ora	— km/ora	— km/ora	— km/ora	— km/ora	— km/ora

Notizie sismiche

Notizie magnetiche

Trieste: Declinazione: 6°30' Winclinazione: 61°2'
Pola: " 6°17' " " 60°20'
Zara: " 6°7' " " 59°51'
Venezia: " 7°0' " " 61°5'

Curve di marea per il Porto di Trieste (Scala 2 : 100)

riferite al livello del mare (circa cm. 105 sotto lo zero del Molo Sartorio)

Marea osservata nel giorno 12 Marea prevista pel giorno 13 Marea prevista pel giorno 14

La marea prevista è calcolata tenendo conto anche delle variazioni degli elementi meteorologici.

Il tratto di linea, che interseca la curva di marea, separa la marea osservata da quella prevista.

L. Smolars & Nipote - Trieste — 26972. 10.1923.

DEL R. ISTITUTO GEOFISICO

TRIESTE, 12 Aprile 1924

12 Aprile 1924

Situazione meteorologica

(ore 8)



Splegazioni

Le linee isobariche congiungono i luoghi ove la pressione atmosferica, ridotta alla temperatura di 0° ed al livello del mare, ha lo stesso valore.

Le freccie volano nella direzione del vento; il numero delle loro pennette, raddoppiato, indica la forza (scala Beaufort).

Le cifre presso le stazioni indicano la temperatura.

Mass. = area di maggior pressione atmosferica.

min. = area di minore pressione atmosferica.

Segni

- ○ cielo sereno.
- ◑ » mezzo coperto.
- ● » coperto.
- ≡ Nebbia;
- ● Pioggia;
- ✳ Neve;
- ▲ Grandine;
- ⟨ Lampi senza tuoni;
- ⟨ Temporale;
- → Vento debole;
- → » moderato;
- → » forte;
- → » fortissimo.

Curva della pressione barometrica per Trieste ridotta a 0° *(altit. m 7.5)*

Curva osservata:	Curva prevista:

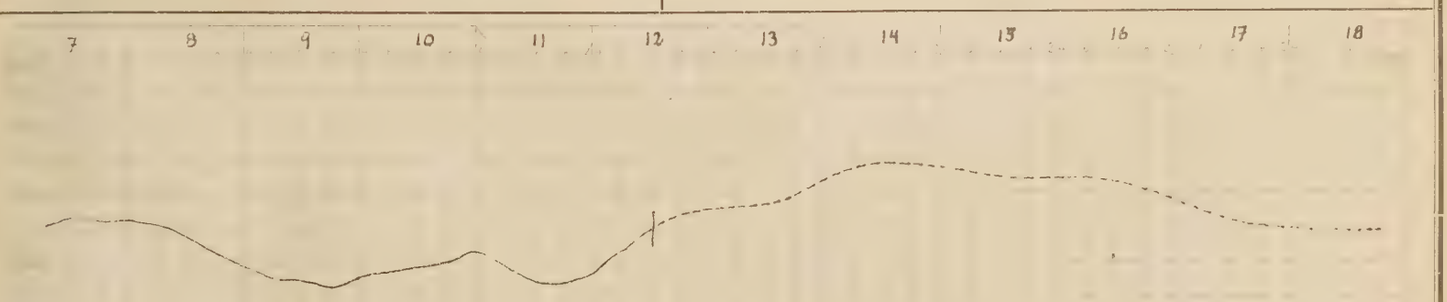

Notizie sul tempo di ieri 11

Piovoso con temporali.—

Situazione generale alle ore 8 di oggi

Alta pressione sul Mediterraneo occidentale - Cicloni sull'Inghilterra e Ungheria.—

Deduzioni generali

Pressione in lenta salita.—

Situazione isobarica assai migliorata.—

PREVISIONI

dalla sera del 12 *alla sera del* 13

per Trieste, l'Istria ed il Friuli orientale:

Venti deboli settentrionali - Cielo vario con prevalenza di sereno - Temp. fra 10° e 14° - Mare legg. mosso.—

Previsioni per i prossimi ..... *giorni:*

(Firma) R. Alpago

Il Direttore: F. VERCELLI.

R. COMITATO TALASSOGRAFICO ITALIANO

BOLLETTINO GIORNALIER

Telegramma meteorologico (ore 8)

[illegible] 1924

STAZIONI	Pressione a 0° e al mare mm 700 +	Temperatura centigradi	Vento, direzione e forza (0—12)	Cielo (0—4)	Precipit. nelle 24 ore in mm.	Mare
Trieste	63.4	12	SE. 2	4	0	l. mosso
Pisino	63.0	6	N. 0	4	0	—
Pola	62.6	12	SSE. 2	4	0	q. calmo
Gorizia	63.5	10	— 0	4	0	—
Udine	63.4	10	—	4	0	—
Belluno	53.4	9	NW. 1	2	0	—
Trento	63.0	6	N. 0	4	0	—
Venezia	62.8	10	NE. 1	4	0	calmo
Milano	[illegible]	12	W. 1	2	0	—
Genova	63.8	13	SSW. 2	4	0	agitato
Firenze	63.9	14	NE. 0	1	1	—
Livorno	64.8	13	SE. 1	1	0	agitato
Roma	[illegible]	[illegible]	[illegible]	[illegible]	[illegible]	—
Napoli						
Cagliari	62.7	15	SE. 4	0	0	mosso
Taranto	56.1	10	N. 1	0	0	liscio
Messina	56.4	14	N. 0	0	0	calmo
Palermo						
[illegible]	[illegible]	[illegible]	SSE. 0	4	gocce	q. calmo

STAZIONI	Pressione a 0° e al mare mm 700 +	Temperatura centigradi	Vento, direzione e forza (0—12)	Cielo (0—4)	Precipit. nelle 24 ore in mm.	MARE
Parigi	55.0	11	S. 4	nebb.	2	—
Londra	49.0	8	SW. 6	piogg.	4	—
Vienna	63.7	6	SW. 1	3	0	—
Madrid						
Budapest						
Stoccolma	61.0	2	W. 1	0	0	—
Copenhagen	62.0	2	SE. 2	0	0	—
Lisbona						
Varsavia						
Atene	64.0	13	W. 0	0	0	—
Praga						
Sofia						
Belgrado						
Amburgo	58.0	3	ESE. 2	4	0	—
Zurigo	61.0	5	E. 0	4	4	—
Lione	60.0	11	SSE. 4	4	0	—
Bordeaux	55.0	3	SSE. 3	4	0	—
Brest	50.0	11	S. 6	piogg.	7	—
Valentia	56.0	3	NNW. 1	4	0	—
Mahon						
Algeri						
Tunisi						
Tangeri	61.0	14	SW. 1	4	0	—
Malta						
Innsbruck	62.8	3	— 0	4	1	—
Lerwik	54.0	5	SE. 4	4	0	—
Reykjavik	61.0	−3	ENE. 3	0	0	—

Osservazioni meteorologiche in Trieste

Data 1924	Ora	Barometro ridotto al livello del mare	Termometro centigradi	Pressione del vapore acqueo	Umidità relativa (in %)	Cielo (0=sereno 10=coperto)	Direzione del vento	Velocità del vento (km/ora)
13 — IV	18h	758.7 mm	13.9	6.1	52	3	SSW	2
14 — "	8h	763.4	11.6	6.6	54	10	SE	9
14 — "	13h	763.5	16.5	7.9	56	2	WSW	16

Domenica 13 — "

Temperatura massima: 15.0 ; temperatura minima: 8.1 ;
massima velocità del vento: 25 km/ora dalle 10h alle 11h.
pioggia caduta: 0 millimetri.
temperatura del mare alle 8h °

Effemeridi per Trieste

DEL SOLE	DELLA LUNA
oggi tramonta ore: 18h 50m	oggi leva ore: 12h 56m
domani leva ore: 5h 17m	domani tram. ore: 3h 15m
domani tramonta ore: 18h 52m	domani leva ore: 14h 1m

Servizio Aerologico

TRIESTE Ore 8 del 14 IV	VENTO velocità e direzione	Al suolo	A 500 metri	A 1000 metri	A 2000 metri	A 3000 metri	A ... metri
		SE. 9.0 km/ora	— km/ora	— km/ora	— km/ora	— km/ora	— km/ora

Notizie sismiche

Notizie magnetiche

Trieste: Declinazione: 6°30' inclinazione: 61°2'
Pola: " 6°17' " " 60°20'
Zara: " 6°7' " " 59°51'
Venezia: " 7°0' " " 61°5'

Curve di marea per il Porto di Trieste (Scala 2 : 100)

riferite al livello del mare (circa cm. 105 sotto lo zero del Molo Sartorio)

Marea osservata nel giorno 14 Marea prevista pel giorno 15 Marea prevista pel giorno 16

La marea prevista è calcolata tenendo conto anche delle variazioni degli elementi meteorologici.

Il tratto di linea, che interseca la curva di marea, separa la marea osservata da quella prevista.

L. Smolars & Nipote - Trieste — 26972. 10.1923.

DEL R. ISTITUTO GEOFISICO

TRIESTE, 14 Aprile 1924

14 Aprile 1924

Situazione meteorologica

(ore 8)

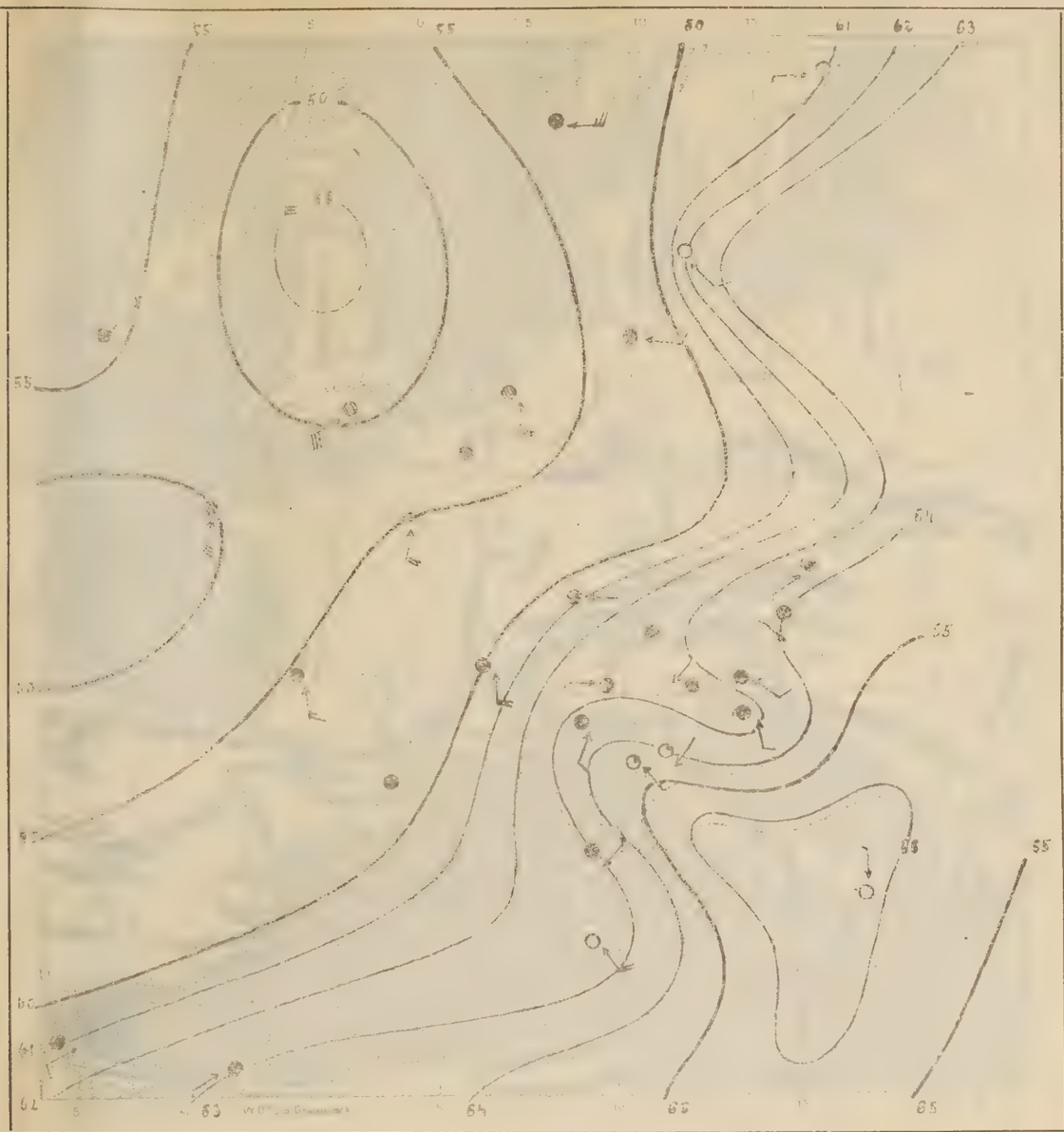

Spiegazioni

Le linee isobariche congiungono i luoghi ove la pressione atmosferica, ridotta alla temperatura di 0° ed al livello del mare, ha lo stesso valore.

Le freccie volano nella direzione del vento; il numero delle loro pennette, raddoppiato, indica la forza (scala Beaufort).

Le cifre presso le stazioni indicano la temperatura.

Mass. = area di maggior pressione atmosferica.

min. = area di minore pressione atmosferica.

Segni

- ○ cielo sereno.
- ◑ » mezzo coperto.
- ● » coperto.
- ≡ Nebbia;
- ● Pioggia;
- ✳ Neve;
- ▲ Grandine;
- ⟨ Lampi senza tuoni;
- ⟨ Temporale;
- → Vento debole;
- → » moderato;
- → » forte;
- → » fortissimo.

Curva della pressione barometrica per Trieste ridotta a 0° *(altit. m 7.5)*

Curva osservata:	Curva prevista:

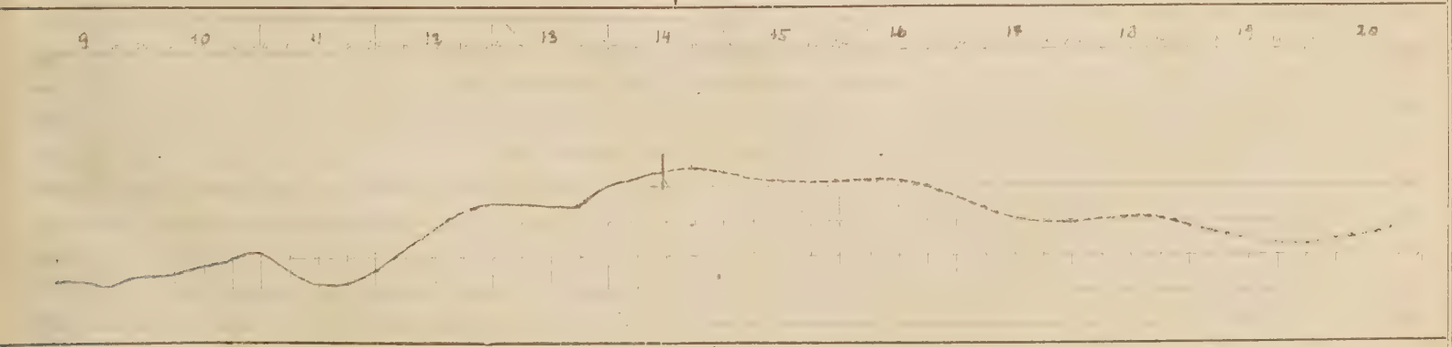

Notizie sul tempo di ieri 13

Abbastanza bello sulla Venezia Giulia.—

Situazione generale alle ore 8 di oggi

Alta pressione sull'Italia meridionale — Ciclone sull'Inghilterra —

Deduzioni generali

Condizioni di tempo assai variabili. —

PREVISIONI

dalla sera del 14 *alla sera del* 15

per Trieste, l'Istria ed il Friuli orientale:

Venti deboli dei quadranti meridionali — Cielo vario — Qualche annuvolamento — Temp. fra 11° e 16° — Mare [illegible] mosso —

Previsioni per i prossimi ..... *giorni:*

(Firma) [illegible]

Il Direttore: F. VERCELLI.

R. COMITATO TALASSOGRAFICO ITALIANO

BOLLETTINO GIORNALIER

15 Aprile 192 4

Telegramma meteorologico (ore 8)

STAZIONI	Pressione a 0° e al mare mm 700 +	Temperatura centigradi	Vento, direzione e forza (0—12)	Cielo (0—4)	Precipit. nelle 24 ore in mm.	Mare
Trieste	62.4	13	SE. 1	2	0	calmo
Pisino	64.6	11	SW. 2	0	0	–
Pola	63.2	13	SSE. 1	3	0	calmo
Gorizia	62.9	13	~ 0	1	0	–
Udine	62.[illegible]	14	E. 1	1	0	–
Belluno	62.8	12	SW. 1	1	0	–
Trento	62.2	11	SE. 0	2	0	–
Venezia	62.0	11	NNE. 0	4	0	calmo
Milano	62.1	12	~ 0	3	0	–
Genova	62.6	11	~ 0	4	0	l. mosso
Firenze	62.2	11	SE. 0	4	0	–
Livorno	61.9	13	NE. 1	4	0	mosso
Roma	62.6	15	N. 1	0	0	–
Napoli	63.0	13	NNE. 1	3	0	calmo
Cagliari	59.7	16	SE. 3	0	0	l. mosso
Taranto	64.5	13	S. 1	3	0	calmo
Messina	63.3	14	SSW. 2	1	0	l. mosso
Palermo	61.6	22	SW 1	–	0	l. mosso

STAZIONI	Pressione a 0° e al mare mm 700 +	Temperatura centigradi	Vento, direzione e forza (0—12)	Cielo (0—4)	Precipit. nelle 24 ore in mm.	MARE
Parigi	53.0	11	SSW. 4	piogg.	2	–
Londra	53.0	4	NE. 3	piogg.	2	–
Vienna	61.9	6	E. 1	4	0	–
Madrid						
Budapest						
Stoccolma	63.0	4	ESE. 2	0	0	–
Copenhagen	57.0	3	WSW. 5	0	0	–
Lisbona						
Varsavia	64.0	3	SE. 1	4	–	–
Atene	64.0	14	~ 0	0	0	–
Praga	60.0	9	SSE. 2	4		–
Sofia	66.0	5	~ 0	4		–
Belgrado	64.0	10	SSE. 2	0		–
Amburgo	55.0	10	W. 1	nebb.	0	–
Zurigo	59.0	7	SE. 0	0	0	–
Lione	57.0	13	SSE. 4	4		–
Bordeaux	52.0	12	SE. 3	piogg.		–
Brest	51.0	10	NNE. 1	4		–
Valentia	56.0	1	NE. 2	0	0	–
Mahon						
Algeri	60.0	15	~ 0	nebb.	0	–
Tunisi	61.0	–	~ 0	0	0	–
Tangeri						
Malta	64.0	16	SE. 2	0	0	–
Innsbruck	60.0	6	W. 1	0	0	–
Lerwik	44.0	4	S. 3	4	4	–
Reykjavik						

Osservazioni meteorologiche in Trieste

Data 192 4		Ora	Barometro ridotto al livello del mare	Termometro centigradi	Pressione del vapore acqueo	Umidità relativa (in %)	Cielo (0=sereno 10 = coperto)	Direzione del vento	Velocità del vento (km/ora)
Lunedì	14 - IV	18h	763 mm 2	13° 7	7.1	60	3	NNE	11
Martedì	15 - "	8h	762 . 4	13° 1	8.3	74	5	SE	5
— " —	15 - "	13h	762 . 1	17° 3	8.7	60	3	N	13

Lunedì 14 - "

Temperatura massima: 16° 5 ; temperatura minima: 10° 2 ;
massima velocità del vento: 17 km/ora dalle 15h alle 16h.
pioggia caduta: 0 millimetri.
temperatura del mare alle 8h °

Effemeridi per Trieste

DEL SOLE	DELLA LUNA
oggi tramonta ore: 18h 51m	oggi leva ore: 14h 1m
domani leva ore: 5h 17m	domani tram. ore: 3h 48m
domani tramonta ore: 18h 52m	domani leva ore: 15h 11m

Servizio Aerologico

TRIESTE Ore 8 del 15 IV	VENTO velocità e direzione	Al suolo	A 500 metri	A 1000 metri	A 2000 metri	A 3000 metri	A ... metri
		SE. 5.0 km/ora	– km/ora	– km/ora	– km/ora	– km/ora	– km/ora

Notizie sismiche

Notizie magnetiche

Trieste: *Declinazione:* 6° 30' W *inclinazione:* 61° 2'
Pola: " 6° 17' " " 60° 20'
Zara: " 6° 7' " " 59° 51'
Venezia: " 7° 0' " " 61° 5'

Curve di marea per il Porto di Trieste (Scala 2 : 100)

riferite al livello del mare (circa cm. 105 sotto lo zero del Molo Sartorio)

Marea osservata nel giorno 15 **Marea prevista pel giorno** 16 **Marea prevista pel giorno** 17



La marea prevista è calcolata tenendo conto anche delle variazioni degli elementi meteorologici.

Il tratto di linea, che interseca la curva di marea, separa la marea osservata da quella prevista.

L. Smolars & Nipote - Trieste — 26972, 10.1923.

DEL R. ISTITUTO GEOFISICO

TRIESTE, 15 Aprile 1924

15 Aprile 1924

Situazione meteorologica

(ore 8)

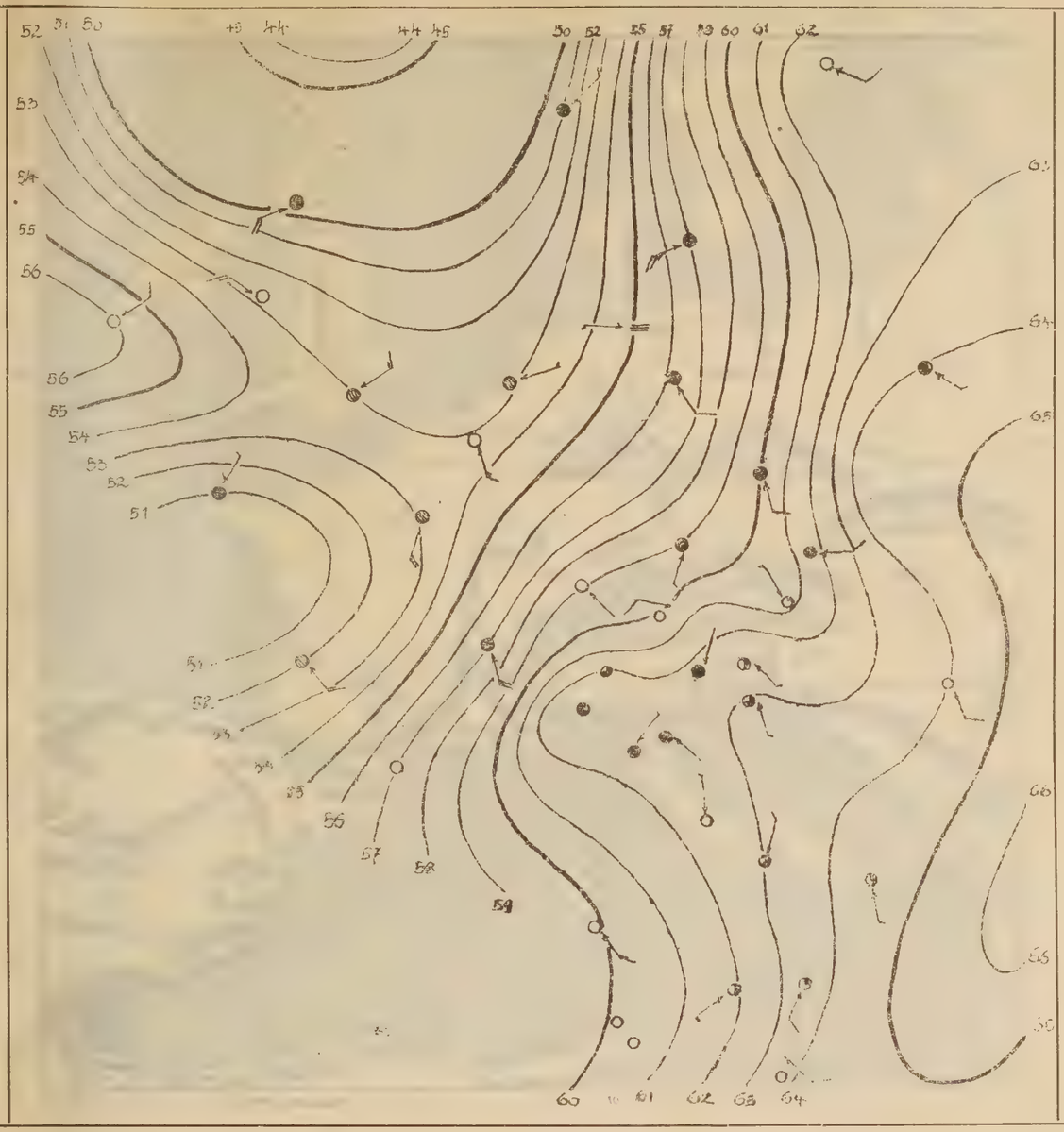

Spiegazioni

Le linee isobariche congiungono i luoghi ove la pressione atmosferica, ridotta alla temperatura di 0° ed al livello del mare, ha lo stesso valore.

Le freccie volano nella direzione del vento; il numero delle loro pennette, raddoppiato, indica la forza (scala Beaufort).

Le cifre presso le stazioni indicano la temperatura.

Mass. = area di maggior pressione atmosferica.

min. = area di minore pressione atmosferica.

Segni

- ○ cielo sereno.
- ◑ » mezzo coperto.
- ● » coperto.
- ≡ Nebbia;
- ● Pioggia;
- ✳ Neve;
- ▲ Grandine;
- < Lampi senza tuoni;
- ⟨ Temporale;
- → Vento debole;
- » moderato;
- » forte;
- » fortissimo.

Curva della pressione barometrica per Trieste ridotta a 0° (altit. m 7.5)

Curva osservata: | **Curva prevista:**

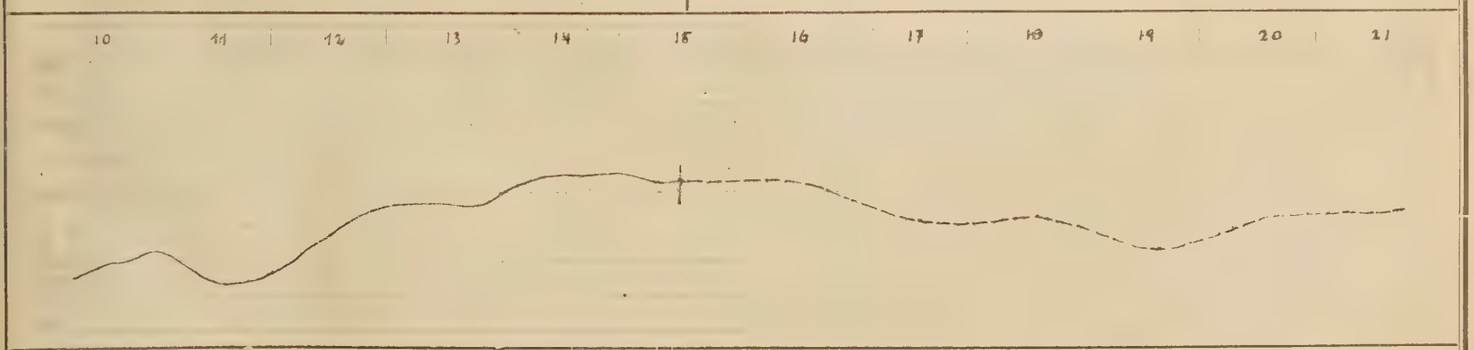

Notizie sul tempo di ieri 14

Generalmente abbastanza bello

Situazione generale alle ore 8 di oggi

Alta pressione sull'Europa orientale.

Ciclone a NW d'Europa.

Deduzioni generali

Pressione pressochè stazionaria

Condizioni stazionarie di tempo

PREVISIONI

dalla sera del 15 *alla sera del* 16

per Trieste, l'Istria ed il Friuli orientale:

Venti deboli vari - Cielo vario - Temperatura fra 11° e 17° - Mare quasi calmo.

Previsioni per i prossimi ..... *giorni:*

(Firma) R. Alpago

Il Direttore: F. VERCELLI.

R. COMITATO TALASSOGRAFICO ITALIANO

BOLLETTINO GIORNALIER

Telegramma meteorologico (ore 8)

Aprile 1924

STAZIONI	Pressione a 0° e al mare mm 700 +	Temperatura centigradi	Vento, direzione e forza (0—12)	Cielo (0—4)	Precipit. nelle 24 ore in mm.	Mare
Trieste	60.8	14	SE. 1	4	0	q. calmo
Pisino	62.8	12	S. 2	4	0	—
Pola	60.2	14	SE. 3	3	0	calmo
Gorizia	61.5	12	~ 0	4	0	—
Udine	61.2	12	E. 1	4	0	—
Belluno	60.4	13	NE. 1	4	0	—
Trento						
Venezia	60.5	13	E. 0	4	0	q. calmo
Milano	58.3	12	—	—	—	—
Genova	60.8	10	SE. 0	piogg.	1	calmo
Firenze	60.3	13	SW. 0	4	0	—
Livorno	60.3	14	S. 1	4	0	agitato
Roma	61.0	15	N. 1	4	0	—
Napoli	60.9	16	NNE. 0	1	0	calmo
Cagliari	59.9	15	SE. 2	4	0	q. calmo
Taranto	62.0	15	S. 2	4	0	l. mosso
Messina	61.8	15	SSW. 2	1	0	calmo
Palermo	60.3	20	~ 0	nebb.	0	q. calmo
Fiume	61.8	14	SE. 0	4	0	liscio

STAZIONI	Pressione a 0° e al mare mm 700 +	Temperatura centigradi	Vento, direzione e forza (0—12)	Cielo (0—4)	Precipit. nelle 24 ore in mm.	MARE
Parigi	59.0	3	NNW. 5	pio 4	10	—
Londra	61.0	—	W. 2	4	0	—
Vienna	58.1	9	ENE. 1	2	0	—
Madrid						
Budapest	61.0	9	E. 1	4	0	—
Stoccolma	59.0	3	SE. 4	0	0	—
Copenhagen	55.0	4	N. 3	piogg.	7	—
Lisbona						
Varsavia	61.0	9	SE. 2	0	0	—
Atene	63.0	16	[illegible]	0	0	—
Praga	57.0	10	SW. 2	4	0	—
Sofia	64.0	6	[illegible]	0	0	—
Belgrado						
Amburgo	56.0	3	N. 1	piogg.	7	—
Zurigo	59.0	11	[illegible]	4	1	—
Lione	59.0	12	SSW. 2	4	1	—
Bordeaux	63.0	9	NW. 2	4	7	—
Brest	64.0	7	NNW. 2	0	0	—
Valentia	63.0	4	NE. 2	4	0	—
Mahon						
Algeri						
Tunisi						
Tangeri						
Malta	62.0	16	SE. 2	4	0	—
Innsbruck	57.3	9	NW. 2	3	0	—
Lerwik	46.0	5	WSW. 3	4	2	—
Reykjavik	54.0	−1	—	0	—	—

Osservazioni meteorologiche in Trieste

Data 1924	Ora	Barometro ridotto al livello del mare	Termometro centigradi	Pressione del vapore acqueo	Umidità relativa (in %)	Cielo (0=sereno 10=coperto)	Direzione del vento	Velocità del vento (km/ora)
	18h	7[illegible] mm 0	15° 4	9.5	73	8	WSW	16
	8h	7[illegible] 3	13° 8	7.4	62	9	SE	3
	13h	7[illegible] 3	14° 1	9.9	64	10	NW	9

Temperatura massima: 17° 7 ; temperatura minima: 11° 1 ;
massima velocità del vento: 23 km/ora dalle 15 h alle 16 h.
pioggia caduta: 0 millimetri.
temperatura del mare alle 8h °

Effemeridi per Trieste

DEL SOLE	DELLA LUNA
oggi tramonta ore: 18h 52m	oggi leva ore: 15h 1m
domani leva ore: 5h 16m	domani tram. ore: 4h 20m
domani tramonta ore: 18h 54m	domani leva ore: 16h 22m

Servizio Aerologico

TRIESTE Ore 8 del 16 IV	VENTO velocità e direzione	Al suolo	A 500 metri	A 1000 metri	A 2000 metri	A 3000 metri	A ..... metri
		SE. 3.0 km/ora	— km/ora	— km/ora	— km/ora	— km/ora	— km/ora

Notizie sismiche

Notizie magnetiche

Trieste: *Declinazione:* 6°30'W *inclinazione:* 61°2'
Pola: „ 6°17' „ „ 60°20'
Zara: „ 6°7' „ „ 59°51'
Venezia: „ 7°0' „ „ 61°0'

Curve di marea per il Porto di Trieste (Scala 2 : 100)

riferite al livello del mare (circa cm. 105 sotto lo zero del Molo Sartorio)

Marea osservata nel giorno 16 Marea prevista pel giorno 17 Marea prevista pel giorno 18

La marea prevista è calcolata tenendo conto anche delle variazioni degli elementi meteorologici.

Il tratto di linea, che interseca la curva di marea, separa la marea osservata da quella prevista.

L. Smolars & Nipote - Trieste — 26972, 10.1923.

DEL R. ISTITUTO GEOFISICO

TRIESTE, 16 Aprile 1924

16 Aprile 1924

Situazione meteorologica

(ore 8)

Spiegazioni

Le linee isobariche congiungono i luoghi ove la pressione atmosferica, ridotta alla temperatura di 0° ed al livello del mare, ha lo stesso valore.

Le freccie volano nella direzione del vento; il numero delle loro pennette, raddoppiato, indica la forza (scala Beaufort).

Le cifre presso le stazioni indicano la temperatura.

Mass. = area di maggior pressione atmosferica.

min. = area di minore pressione atmosferica.

Segni

- ○ cielo sereno.
- ◑ » mezzo coperto.
- ● » coperto.
- ≡ Nebbia;
- ● Pioggia;
- ✳ Neve;
- ▲ Grandine;
- Lampi senza tuoni;
- Temporale;
- Vento debole;
- » moderato;
- » forte;
- » fortissimo.

Curva della pressione barometrica per Trieste ridotta a 0° (altit. m 7.5)

Curva osservata:	Curva prevista:

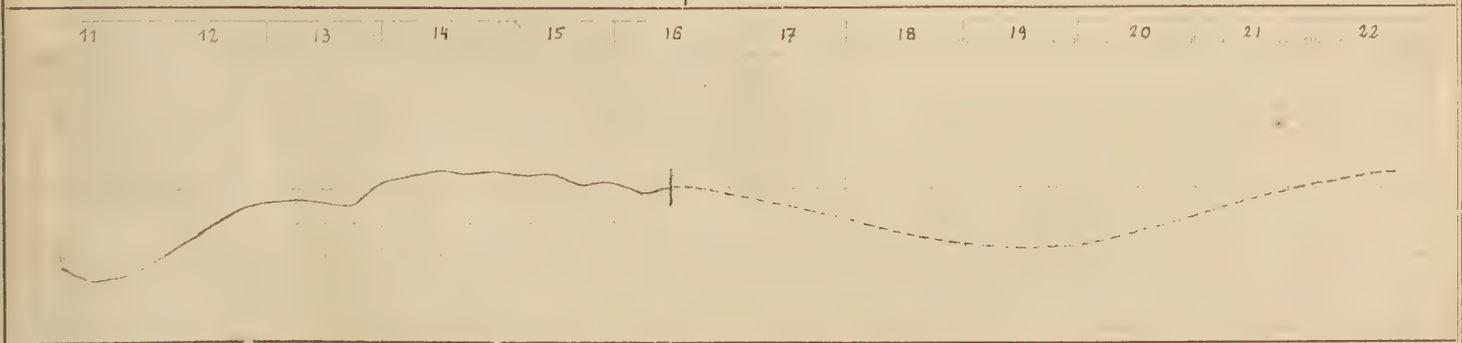

Notizie sul tempo di ieri 15

Cielo vario sulla Venezia Giulia. –

Situazione generale alle ore 8 di oggi

Ciclone sulla Scandinavia e sull'Europa Centrale – Depressione sul Mediterraneo occidentale –

Deduzioni generali

Pressione in discesa – Condizioni favorevoli a tempo piuttosto brutto. –

PREVISIONI

dalla sera del 16 *alla sera del* 17

per Trieste, l'Istria ed il Friuli orientale:

Venti deboli vari – Cielo nuvoloso – Qualche leggera precipitazione – Temp. fra 12° e 15° – Mare legg. mosso. –

Previsioni per i prossimi ..... *giorni:*

(Firma) [illegible]

Il Direttore: F. VERCELLI.

R. COMITATO TALASSOGRAFICO ITALIANO

BOLLETTINO GIORNALIER

Telegramma meteorologico 192 (ore 8)

STAZIONI	Pressione a 0° e al mare mm 700 +	Temperatura centigradi	Vento, direzione e forza (0—12)	Cielo (0—4)	Precipit. nelle 24 ore in mm.	Mare
Trieste	60.7	14	SE. 1	3	2	l. mosso
Pisino	61.3	12	S. 2	4	0	—
Pola	60.8	14	SSW. 1	3	2	calmo
Gorizia	61.2	13	~ 0	4	2	—
Udine	60.7	12	NE. 1	4	12	—
Belluno	60.4	13	NE. 1	4	16	—
Trento						
Venezia	—	—	—	—	—	—
Milano						
Genova	61.8	10	SSE. 0	4	2	l. mosso
Firenze	60.4	15	SW. 0	3	1	—
Livorno	61.2	15	W. 0	2	1	mosso
Roma	62.4	15	~ 0	1	0	—
Napoli	61.3	15	WNW. 0	4	0	calmo
Cagliari	62.0	14	NW. 4	3	0	l. mosso
Taranto	62.1	15	SE. 1	4	0	q. calmo
Messina	62.4	14	SSW. 1	1	0	calmo
Palermo	61.8	13	~ 0	4	0	q. calmo
		[illegible]	[illegible]	[illegible]	[illegible]	[illegible]

STAZIONI	Pressione a 0° e al mare mm 700 +	Temperatura centigradi	Vento, direzione e forza (0—12)	Cielo (0—4)	Precipit. nelle 24 ore in mm.	MARE
Parigi	68.0	4	ENE. 1	0	1	—
Londra	68.0	5	SE. 1	0	0	—
Vienna	62.4	8	W. 5	4	1	—
Madrid						
Budapest						
Stoccolma	59.0	5	NE. 1	4	1	—
Copenhagen	59.0	4	NNW 4	4	0	—
Lisbona						
Varsavia	58.0	9	S. 2	4		—
Atene	62.0	7	~ 0	0		—
Praga	64.0	5	WNW. 3	4		—
Sofia	62.0	11	~ 0	4		—
Belgrado						
Amburgo	63.0	5	NW. 2	4		—
Zurigo	57.0	1	S. 0	0		—
Lione	66.0	4	SW. 1	0		—
Bordeaux	66.0	6	~ 0	0		—
Brest	67.0	8	~ 0	1		—
Valentia	65.0	7	ENE 3	4		—
Mahon						
Algeri						
Tunisi						
Tangeri	62.0	14	E. 1	0	0	—
Malta	61.0	15	ESE 3	4	0	—
Innsbruck	65.9	5	~ 0	2	5	—
Lerwik	61.0	3	—	4		—
Reykjavik	61.0	−2	E. 3	4	4	—

Osservazioni meteorologiche in Trieste

Data 192		Ora	Barometro ridotto al livello del mare	Termometro centigradi	Pressione del vapore acqueo	Umidità relativa (in %)	Cielo (0=sereno 10 = coperto)	Direzione del vento	Velocità del vento (km/ora)
Mercoledì	16 IV	18h	760 mm 1	12° 4	10.4	91	10	SE	5
Giovedì	17 "	8h	760.7	14° 1	9.5	80	7	SE	4
"	"	13h	761.7	16° 3	10.3	76	5	NNW	13

Mercoledì 16 " Temperatura massima: 15° 3 ; temperatura minima: 12° 3 ;
massima velocità del vento: 13 km/ora dalle 13h alle 14h.
pioggia caduta: 1.3 millimetri.
temperatura del mare alle 8h "

Effemeridi per Trieste

DEL SOLE	DELLA LUNA
oggi tramonta ore: 18h 54m	oggi leva ore: 16h 2[illegible]
domani leva ore: 5h 15m	domani [illegible] ore: 4h 5[illegible]
domani tramonta ore: 18h 55m	domani [illegible] ore: 17h 36m

Servizio Aerologico

TRIESTE Ore 8 del 17 IV	VENTO velocità e direzione	Al suolo	A 500 metri	A 1000 metri	A 2000 metri	A 3000 metri	A ..... metri
		SE. 4.0 km/ora	— km/ora	— km/ora	— km/ora	— km/ora	— km/ora

Notizie sismiche

Notizie magnetiche

Trieste: *Declinazione:* 6°30' *inclinazione:* 61°2'
Pola: " 6°17' " " 60°20'
Zara: " 6°7' " " 59°51'
Venezia: " 7°0' " " 61°5'

Curve di marea per il Porto di Trieste (Scala 2 : 100)

riferite al livello del mare (circa cm. 105 sotto lo zero del Molo Sartorio)

Marea osservata nel giorno 17 Marea prevista pel giorno 18 Marea prevista pel giorno 19

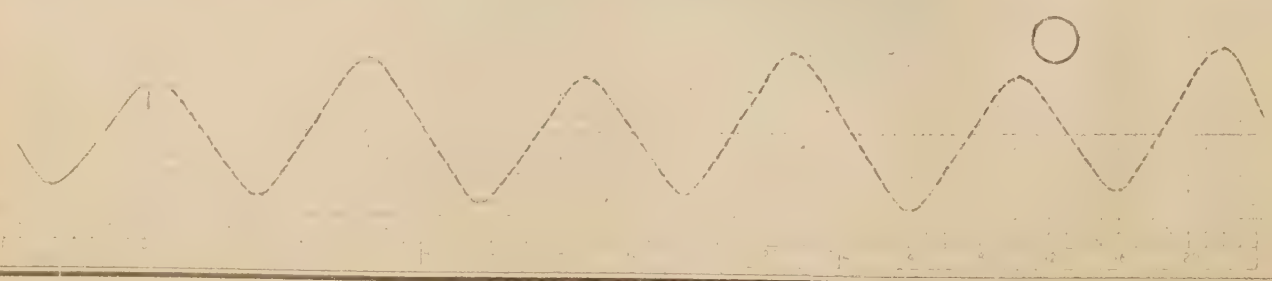

La marea prevista è calcolata tenendo conto anche delle variazioni degli elementi meteorologici.

Il tratto di linea, che interseca la curva di marea, separa la marea osservata da quella prevista.

L. Smolars & Nipote - Trieste — 26972. 10.1923.

DEL R. ISTITUTO GEOFISICO

TRIESTE, 17 Aprile 1924

17 Aprile 1924

Situazione meteorologica

(ore 8)



Spiegazioni

Le linee isobariche congiungono i luoghi ove la pressione atmosferica, ridotta alla temperatura di 0° ed al livello del mare, ha lo stesso valore.

Le freccie volano nella direzione del vento; il numero delle loro pennette, raddoppiato, indica la forza (scala Beaufort).

Le cifre presso le stazioni indicano la temperatura.

Mass. = area di maggior pressione atmosferica.

min. = area di minore pressione atmosferica.

Segni

- ○ cielo sereno.
- ◑ » mezzo coperto.
- ● » coperto.
- ≡ Nebbia;
- ● Pioggia;
- ✳ Neve;
- ▲ Grandine;
- < Lampi senza tuoni;
- ⌈< Temporale;
- I → Vento debole;
- II → » moderato;
- III → » forte;
- IIII → » fortissimo.

Curva della pressione barometrica per Trieste ridotta a 0° (altit. m 7.5)

Curva osservata:	Curva prevista:

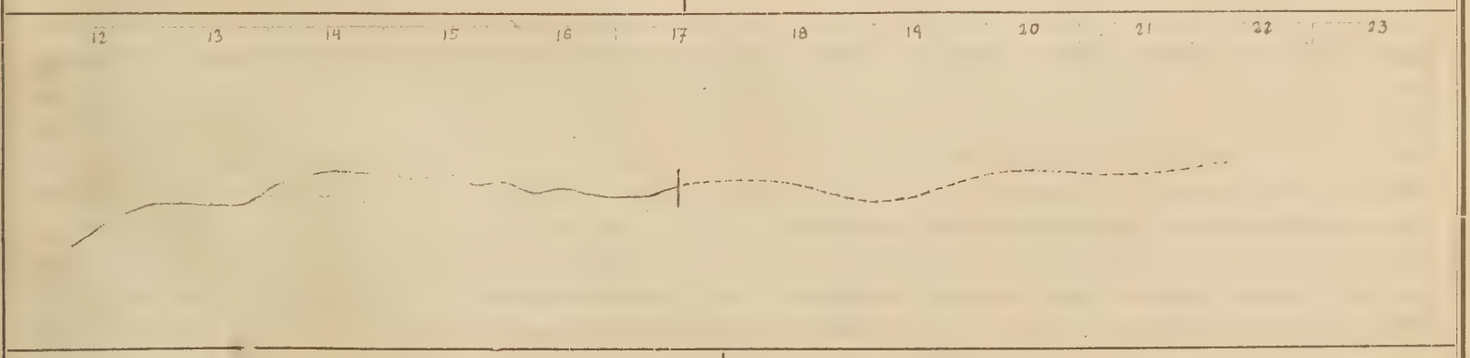

Notizie sul tempo di ieri 16

Generalmente coperto con qualche pioggia —

Situazione generale alle ore 8 di oggi

Alta pressione dalle Isole Britanniche all'Europa centrale — Ciclone sul Mar Baltico — Depressione secondaria sulla Dalmazia. —

Deduzioni generali

Situazione isobarica notevolmente migliorata — Condizioni favorevoli a tempo abbastanza buono —

PREVISIONI

dalla sera del 17 *alla sera del* 18

per Trieste, l'Istria ed il Friuli orientale:

Venti deboli settentrionali — Cielo vario — Temp. Fra 13° e 17° — Mare legg. mosso. —

Previsioni per i prossimi ..... *giorni:*

(Firma) R. Alpago

Il Direttore: F. VERCELLI.

R. COMITATO TALASSOGRAFICO ITALIANO

BOLLETTINO GIORNALIER

18 Aprile 1924

Telegramma meteorologico (ore 8)

STAZIONI	Pressione a 0° e al mare mm 700 +	Temperatura centigradi	Vento, direzione e forza (0—12)	Cielo (0—4)	Precipit. nelle 24 ore in mm.	Mare
Trieste	66.8	9	ENE 7	4	0	agitato
Pisino	64.1	11	E 1	4	3	—
Pola	[illegible]	[illegible]	ENE 7	piogg.	0	calmo
Gorizia	67.8	9	ENE 2	4	0	—
Udine	68.1	9	E 1	4	gocce	—
Belluno	66.8	10	NE 1	4	40	—
Trento	67.5	12	NE 2	0	0	—
Venezia	[illegible]	[illegible]	E 4	piogg.	13	agitato
Milano	68.2	11	SE 2	4	gocce	—
Genova	65.7	6	NE 8	4	0	agitato
Firenze	63.7	12	N 3	3	0	—
Livorno	64.1	12	E 1	4	0	—
Roma	63.8	15	S 1	2	gocce	—
Napoli	62.7	14	WSW 0	4	0	calmo
Cagliari	64.5	13	NW 3	2	0	mosso
Taranto	64.1	15	W 1	piogg.	gocce	calmo
Messina	64.5	16	SSW 1	1	0	q. calmo
Palermo	62.9	20	~ 0	nebb.	0	q. calmo
Fiume	64.4	8	ENE 7	piogg.	—	calmo

STAZIONI	Pressione a 0° e al mare mm 700 +	Temperatura centigradi	Vento, direzione e forza (0—12)	Cielo (0—4)	Precipit. nelle 24 ore in mm.	MARE
Parigi	75.0	4	NNE 0	0	0	—
Londra	74.0	6	SSW 3	0	1	—
Vienna	71.0	5	NW 1	4	0	—
Madrid	68.0	12	NE 1	0	0	—
Budapest						
Stoccolma	59.0	3	SE 3	4	0	—
Copenhagen	62.0	4	W 5	4	2	—
Lisbona	64.0	12	NNW 2	0	0	—
Varsavia	71.0	2	SW 1	0	—	—
Atene	64.0	17	S 0	0	0	—
Praga	71.0	2	WSW 1	piogg.	1	—
Sofia	66.0	12	WNW 0	4	2	—
Belgrado	68.0	11	~ 0	4	—	—
Amburgo	70.0	5	WNW 4	4	2	—
Zurigo	72.0	3	N 0	0	0	—
Lione	72.0	6	NNW 3	0	0	—
Bordeaux	71.0	7	NNE 2	0	0	—
Brest						
Valentia	69.0	9	S 4	4	0	—
Mahon	67.0	14	NNW 3	0	0	—
Algeri	67.0	14	~ 0	4	0	—
Tunisi	64.0	16	NW 1	4	0	—
Tangeri	63.0	15	ESE 2	0	0	—
Malta	62.0	12	NE 0	4	1	—
Innsbruck	70.7	4	~ 0	4	0	—
Lerwik	65.0	5	S 1	piogg.	1	—
Reykjavik	55.0	0	N 8	4	4	—

Osservazioni meteorologiche in Trieste

Data 1924		Ora	Barometro ridotto al livello del mare	Termometro centigradi	Pressione del vapore acqueo	Umidità relativa (in %)	Cielo (0=sereno 10=coperto)	Direzione del vento	Velocità del vento (km/ora)
[illegible]	17 - IV	18h	762.4 mm	12.8	6.2	56	9	E	47
[illegible]	18 - "	8h	766.8	9.4	4.1	46	10	ENE	53
— " —	18 - "	13h	767.0	9.4	4.3	49	9	ENE	60

[illegible] 17 - " Temperatura massima: 16.4; temperatura minima: 10.9;
massima velocità del vento: 68 km/ora dalle 23h alle 24h.
pioggia caduta: 0 millimetri.
temperatura del mare alle 8h °

Effemeridi per Trieste

DEL SOLE	DELLA LUNA
oggi tramonta ore: 18h55m	oggi leva ore: 17h6m
domani leva ore: 5h13m	domani [illegible] ore: 5h26m
domani tramonta ore: 18h56m	domani leva ore: 18h52m

Servizio Aerologico

TRIESTE Ore 8 del 22 IV	VENTO velocità e direzione	Al suolo	A 500 metri	A 1000 metri	A 2000 metri	A 3000 metri	A ... metri
		ENE 53.0 km/ora	— km/ora	— km/ora	— km/ora	— km/ora	— km/ora

Notizie sismiche

Notizie magnetiche

Trieste: *Declinazione:* 6°30' W *inclinazione:* 61°2'
Pola: " 6°17' " " 60°20'
Zara: " 6°7' " " 59°51'
Venezia: " 7°0' " " 61°5'

Curve di marea per il Porto di Trieste (Scala 2 : 100)

riferite al livello del mare (circa cm. 105 sotto lo zero del Molo Sartorio)

Marea osservata nel giorno 18 Marea prevista pel giorno 19 Marea prevista pel giorno 20

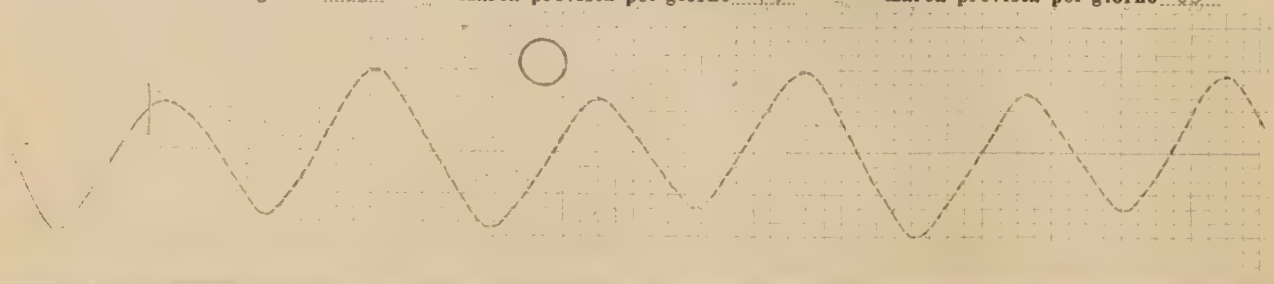

La marea prevista è calcolata tenendo conto anche delle variazioni degli elementi meteorologici.

Il tratto di linea, che interseca la curva di marea, separa la marea osservata da quella prevista.

L. Smolars & Nipote - Trieste — 26972. 10.1923.

DEL R. ISTITUTO GEOFISICO

TRIESTE, 18 Aprile 1924

18 Aprile 1924

Situazione meteorologica

(ore 8)

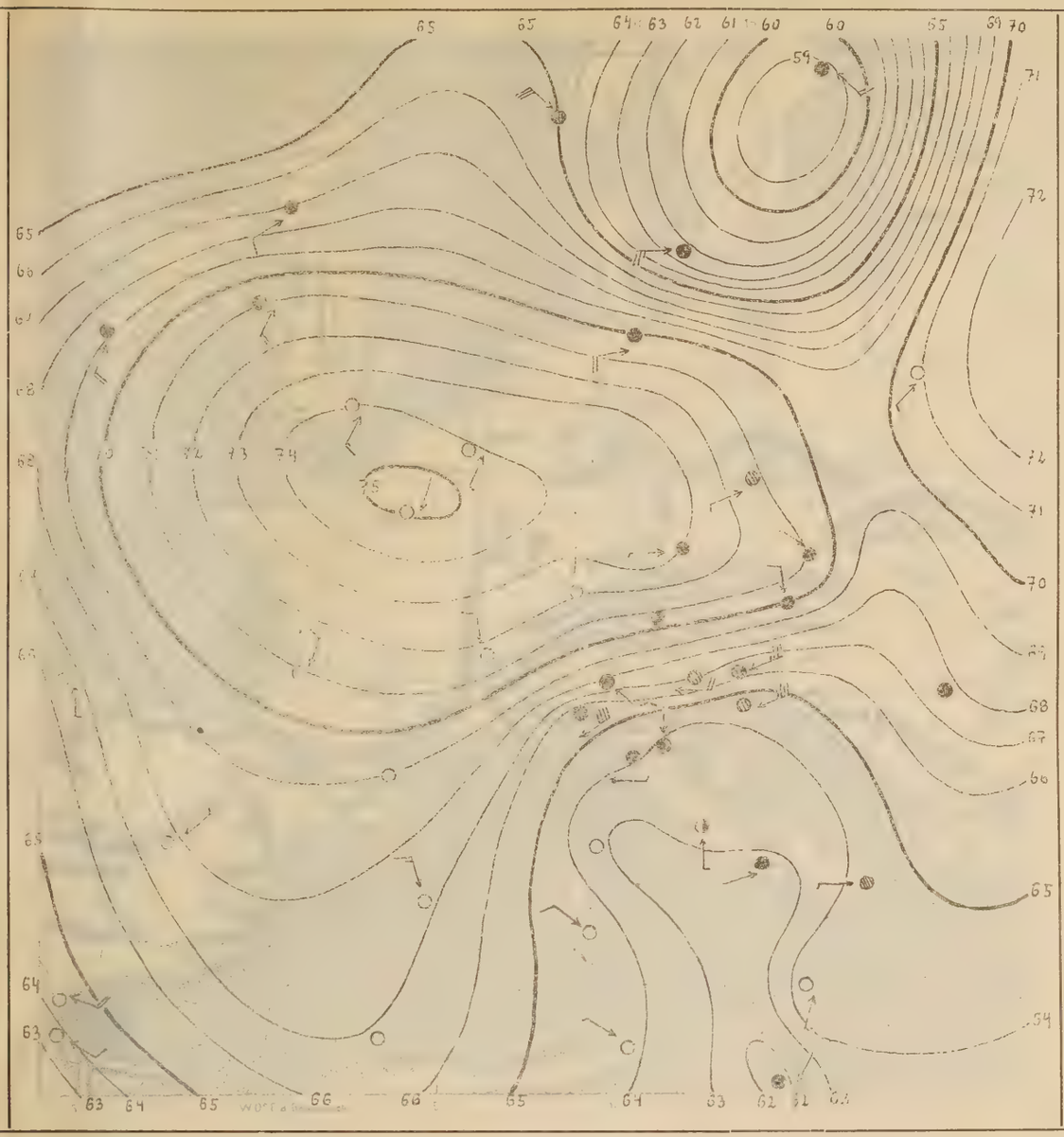

Spiegazioni

Le linee isobariche congiungono i luoghi ove la pressione atmosferica, ridotta alla temperatura di 0° ed al livello del mare, ha lo stesso valore.

Le freccie volano nella direzione del vento; il numero delle loro pennette, raddoppiato, indica la forza (scala Beaufort).

Le cifre presso le stazioni indicano la temperatura.

Mass. = area di maggior pressione atmosferica.

min. = area di minore pressione atmosferica.

Segni

- ○ cielo sereno.
- ◑ » mezzo coperto.
- ● » coperto.
- ≡ Nebbia;
- ◍ Pioggia;
- ✳ Neve;
- ▲ Grandine;
- ⟨ Lampi senza tuoni;
- ⟨ Temporale;
- → Vento debole;
- → » moderato;
- → » forte;
- → » fortissimo.

Curva della pressione barometrica per Trieste ridotta a 0° (altit. m 7.5)

Curva osservata:	Curva prevista:

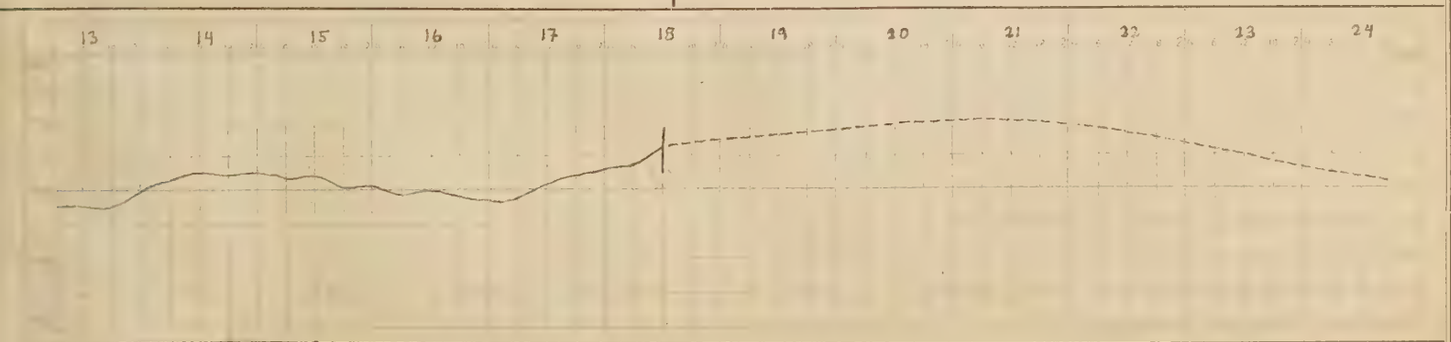

Notizie sul tempo di ieri 17

Generalmente coperto con qualche pioggia. —

Situazione generale alle ore 8 di oggi

Alta pressione sulla Francia – Ciclone sul Mar Baltico – Depressione a Sud d'Italia. —

Deduzioni generali

Pressione in salita – Condizioni favorevoli a bora – Probabilità di miglioramento per domani 19. —

PREVISIONI

dalla sera del 18 *alla sera del* 19

per Trieste, l'Istria ed il Friuli orientale:

Venti Forti da ENE – Cielo nuvoloso po prevalentemente sereno – Temp. fra 8° e 10° – Mare agitato. —

Previsioni per i prossimi ..... *giorni:*

(Firma) F. Vercelli

Il Direttore: F. VERCELLI.

R. COMITATO TALASSOGRAFICO ITALIANO

BOLLETTINO GIORNALIER

19 Aprile 1924

Telegramma meteorologico (ore 8)

STAZIONI	Pressione a 0° e al mare mm 700 +	Temperatura centigradi	Vento, direzione e forza (0—12)	Cielo (0—4)	Precipit. nelle 24 ore in mm.	Mare
Trieste	72.2	10	ENE. 4	3	0	mosso
Pisino	70.0	7	NE. 4	3	0	—
Pola	71.8	10	NNE. 5	3	2	calmo
Gorizia	72.2	8	— 0	3	0	—
Udine	71.3	9	N. 1	2	0	—
Belluno	72.8	9	W. 1	1	0	—
Trento	71.2	11	N. 2	0	0	—
Venezia	72.1	9	E. 2	0	2	q. calmo
Milano						
Genova	71.8	10	E. 0	0	0	calmo
Firenze	[illegible]	[illegible]	N. 3	0	0	—
Livorno	70.2	10	NE. 0	1	2	mosso
Roma	66.5	10	N. 5	3	0	—
Napoli	63.9	10	NE. 1	3	0	calmo
Cagliari	70.1	14	NW. 3	0	0	l. mosso
Taranto	64.5	13	N. 1	3	gocce	q. calmo
Messina	63.2	14	W. 2	4	gocce	l. mosso
Palermo	67.0	15	NW. 2	4	0	l. mosso
[illegible]	70.4	9	NNE. 2	4	gocce	calmo

STAZIONI	Pressione a 0° e al mare mm 700 +	Temperatura centigradi	Vento, direzione e forza (0—12)	Cielo (0—4)	Precipit. nelle 24 ore in mm.	MARE
Parigi	77.0	—	NE. 0	—	—	—
Londra	76.0	10	WSW. 4	4	0	—
Vienna	76.7	4	WNW. 2	1	0	—
Madrid						
Budapest						
Stoccolma	62.0	2	ESE. 9	4	1	—
Copenhagen	66.0	4	SW. 2	piogg.	2	—
Lisbona						
Varsavia	70.4	10	—	—	—	—
Atene						
Praga	76.0	5	SW. 2	0	1	—
Sofia						
Belgrado						
Amburgo	71.0	6	SW. 2	piogg.	4	—
Zurigo	69.0	1	S. 0	0	0	—
Lione	77.0	6	—	4	0	—
Bordeaux	75.0	6	ENE. 2	0	—	—
Brest	76.0	10	SE. 1	0	0	—
Valentia						
Mahon						
Algeri	63.0	23	— 0	0	0	—
Tunisi						
Tangeri						
Malta	65.0	—	—	—	—	—
Innsbruck	71.3	1	— 0	4	0	—
Lerwik	62.0	7	NW. 2	piogg.	2	—
Reykjavik	63.0	−3	SE. 3	4	—	—

Osservazioni meteorologiche in Trieste

Data 192[illegible]	Ora	Barometro ridotto al livello del mare	Termometro centigradi	Pressione del vapore acqueo	Umidità relativa (in %)	Cielo (0=sereno 10=coperto)	Direzione del vento	Velocità del vento (km/ora)
	18h	763.9 mm	9°3	4.[illegible]	[illegible]	8	ENE	34
	8h	772.2	9°8	2.0	[illegible]	7	ENE	25
	13h	771.5	13°1	2.1	[illegible]	5	ENE	28

Temperatura massima: 10°9 ; temperatura minima: 8°6 ;
massima velocità del vento: 66 km/ora dalle 0h alle 1h.
pioggia caduta: 0 millimetri.
temperatura del mare alle 8h °

Effemeridi per Trieste

DEL SOLE	DELLA LUNA
oggi tramonta ore: 18h 56m	oggi leva ore: 18h 5[illegible]m
domani leva ore: 5h 11m	domani tra[illegible] ore: 6h 1[illegible]
domani tramonta ore: 18h 57m	domani leva ore: 20h 10m

Servizio Aerologico

TRIESTE Ore 8 del 19/IV	VENTO velocità e direzione	Al suolo	A 500 metri	A 1000 metri	A 2000 metri	A 3000 metri	A ..... metri
		ENE. 25.0 km/ora	— km/ora	— km/ora	— km/ora	— km/ora	— km/ora

Notizie sismiche

Notizie magnetiche

Trieste: *Declinazione:* 6°30'W *inclinazione:* 61°2'
Pola: „ 6°17' „ „ 60°20'
Zara: „ 6°7' „ „ 59°51'
Venezia: „ 7°0' „ „ 61°5'

Curve di marea per il Porto di Trieste (Scala 2 : 100)

riferite al livello del mare (circa cm. 105 sotto lo zero del Molo Sartorio)

Marea osservata nel giorno 19 **Marea prevista pel giorno** 20 **Marea prevista pel giorno** 21

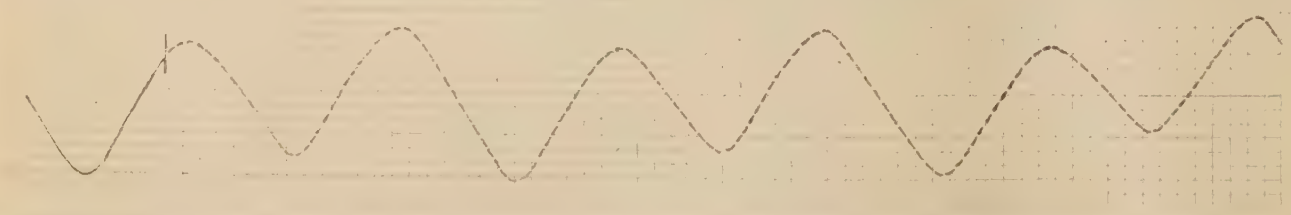

La marea prevista è calcolata tenendo conto anche delle variazioni degli elementi meteorologici.

Il tratto di linea, che interseca la curva di marea, separa la marea osservata da quella prevista.

L. Smolars & Nipote - Trieste — 26972. 10.1923.

DEL R. ISTITUTO GEOFISICO

TRIESTE, 19 Aprile 1924

19 Aprile 1924

Situazione meteorologica

(ore 8)

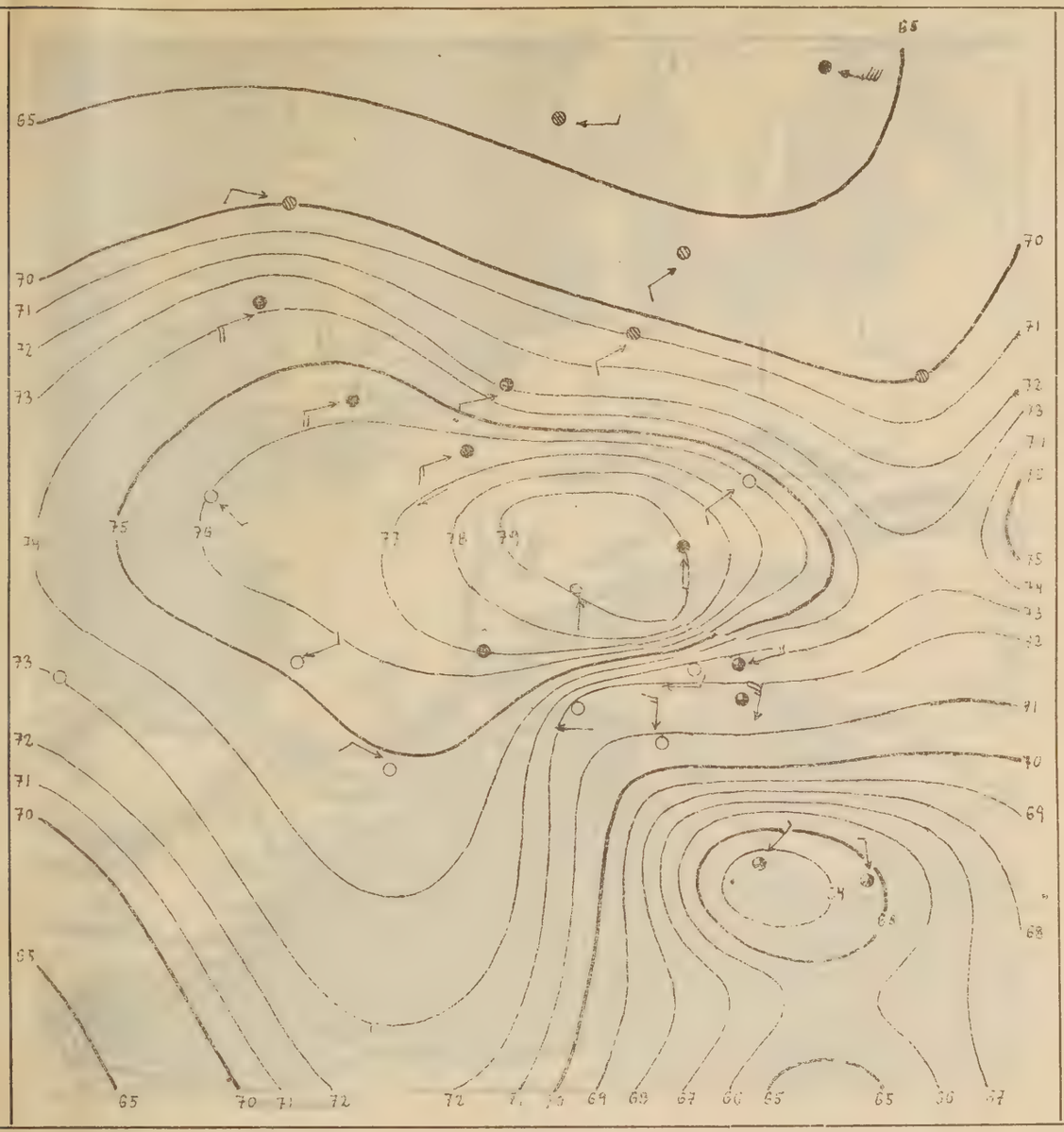

Spiegazioni

Le linee isobariche congiungono i luoghi ove la pressione atmosferica, ridotta alla temperatura di 0° ed al livello del mare, ha lo stesso valore.

Le freccie volano nella direzione del vento; il numero delle loro pennette, raddoppiato, indica la forza (scala Beaufort).

Le cifre presso le stazioni indicano la temperatura.

Mass. = area di maggior pressione atmosferica.

min. = area di minore pressione atmosferica.

Segni

- ○ cielo sereno.
- ◑ » mezzo coperto.
- ● » coperto.
- ≡ Nebbia;
- ◉ Pioggia;
- ✳ Neve;
- ▲ Grandine;
- ⟨ Lampi senza tuoni;
- ⟨ Temporale;
- → Vento debole;
- → » moderato;
- → » forte;
- → » fortissimo.

Curva della pressione barometrica per Trieste ridotta a 0° *(altit. m 7·5)*

Curva osservata:	Curva prevista:

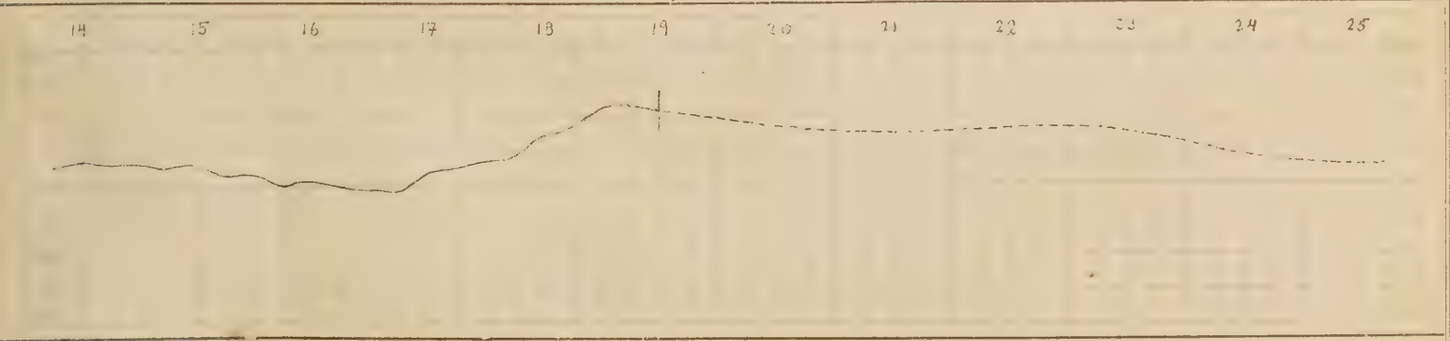

Notizie sul tempo di ieri

Generalmente coperto con qualche legg. precipitazione. —

Situazione generale alle ore 8 di oggi

Alta pressione sull'Europa Centrale - Ciclone sull'Italia meridionale. —

Deduzioni generali

Condizioni favorevoli a perturbamenti —

PREVISIONI

dalla sera del ..... *alla sera del* .....

per Trieste, l'Istria ed il Friuli orientale:

Venti moderati da ENE - Cielo vario - Annuvolamenti — Temp. fra 9° e 13°. Mare mosso

Previsioni per i prossimi ..... *giorni:*

(Firma) R. Alpago

Il Direttore: F. VERCELLI.

R. COMITATO TALASSOGRAFICO ITALIANO

BOLLETTINO GIORNALIER

22 Aprile 1924

Telegramma meteorologico (ore 8)

STAZIONI	Pressione a 0° e al mare mm 700 +	Temperatura centigradi	Vento, direzione e forza (0—12)	Cielo (0—4)	Precipit. nelle 24 ore in mm.	Mare
Trieste	57.0	12	SE. 3	3	0	calmo
Pisino	58.8	9	~ 0	3	0	—
Pola	56.9	14	ENE. 0	2	0	liscio
Gorizia	57.5	12	~ 0	1	0	—
Udine	[illegible]	[illegible]	SE. [illegible]	[illegible]	0	—
Belluno	57.4	13	NE. 1	2	0	—
Trento						
Venezia	56.7	13	NW. 0	3	0	calmo
Milano	56.8	12	—	0	0	—
Genova	59.2	12	SE. 0	1	0	calmo
Firenze	57.7	11	S. 0	3	0	—
Livorno	58.1	14	W. 1	2	0	[illegible]
Roma	58.5	16	S. 1	2	0	—
Napoli	[illegible]	13	N. 0	0	0	calmo
Cagliari	59.4	15	NW. 3	0	0	q. calmo
Taranto	59.5	12	ENE. 1	0	0	—
Messina	57.8	14	N. 1	3	0	calmo
Palermo	57.9	15	NE. 2	4	0	l. mosso
[illegible]	[illegible]	[illegible]	SSE. 0	3	0	liscio

STAZIONI	Pressione a 0° e al mare mm 700 +	Temperatura centigradi	Vento, direzione e forza (0—12)	Cielo (0—4)	Precipit. nelle 24 ore in mm.	MARE
Parigi	61.0	13	W. 3	4	0	—
Londra	63.0	8	E. 4	4	0	—
Vienna	57.5	6	N. 1	4	gocce	—
Madrid	63.0	14	~ 0	0	0	—
Budapest						
Stoccolma	51.0	0	N. 4	nevic.	10	—
Copenhagen	51.0	3	NW. 7	4	0	—
Lisbona						
Varsavia	50.0	2	W. 8	4	—	—
Atene						
Praga	66.0	3	NNW. 4	4	1	—
Sofia						
Belgrado						
Amburgo	56.0	2	WNW. 4	4	2	—
Zurigo	63.0	1	N. 0	4	0	—
Lione	63.0	12	~ 0	0	0	—
Bordeaux	62.0	12	~ 0	0	0	—
Brest	63.0	7	WSW. 1	nebb.	0	—
Valentia	63.0	12	ENE. 2	4	0	—
Mahon	60.0	20	WNW. 2	4	0	—
Algeri						
Tunisi						
Tangeri						
Malta						
Innsbruck	59.0	8	~ 0	pioggia	0	—
Lerwik	58.0	1	N. 2	pioggia	2	—
Reykjavik	75.0	−1	NNE. 6	0	0	—

Osservazioni meteorologiche in Trieste

Data 192[illegible]		Ora	Barometro ridotto al livello del mare	Termometro centigradi	Pressione del vapore acqueo	Umidità relativa (in %)	Cielo (0=sereno 10=coperto)	Direzione del vento	Velocità del vento (km/ora)
[illegible]	21 - IV	18h	759.9 mm	15.0°	6.1	49	8	W	3
[illegible]	22 - "	8h	757.0	12.2°	6.8	63	8	SE	3
[illegible]	22 - "	13h	756.0	17.8°	6.1	40	10	NW	10

[illegible] 21 - "

Temperatura massima: 20.2 ; temperatura minima: 12.5 ;
massima velocità del vento: 44 km/ora dalle 1 h alle 2 h.
pioggia caduta: 0 millimetri.
temperatura del mare alle 8h ° '

Effemeridi per Trieste

DEL SOLE	DELLA LUNA
oggi tramonta ore: 19h 0m	oggi leva ore: 22h 36m
domani leva ore: 5h 6m	domani tram. ore: 8h 18m
domani tramonta ore: 19h 1m	domani leva ore: 23h 40m

Servizio Aerologico

TRIESTE Ore 8 del 22/IV	VENTO velocità e direzione	Al suolo	A 500 metri	A 1000 metri	A 2000 metri	A 3000 metri	A ... metri
		SE. 3.0 km/ora	— km/ora	— km/ora	— km/ora	— km/ora	— km/ora

Notizie sismiche

Notizie magnetiche

Trieste: *Declinazione:* 6°30' *inclinazione:* 61°2'
Pola: " 6°17' " " 60°20'
Zara: " 6°7' " " 59°51'
Venezia: " 7°0' " " 61°5'

Curve di marea per il Porto di Trieste (Scala 2 : 100)

riferite al livello del mare (circa cm. 105 sotto lo zero del Molo Sartorio)

Marea osservata nel giorno 22 Marea prevista pel giorno 23 Marea prevista pel giorno 24



La marea prevista è calcolata tenendo conto anche delle variazioni degli elementi meteorologici.

Il tratto di linea, che interseca la curva di marea, separa la marea osservata da quella prevista.

L. Smolars & Nipote - Trieste — 26972. 10.1923.

DEL R. ISTITUTO GEOFISICO

TRIESTE, 22 Aprile 192

22 Aprile 192

Situazione meteorologica

(ore 8)



Spiegazioni

Le linee isobariche congiungono i luoghi ove la pressione atmosferica, ridotta alla temperatura di 0° ed al livello del mare, ha lo stesso valore.

Le freccie volano nella direzione del vento; il numero delle loro pennette, raddoppiato, indica la forza (scala Beaufort).

Le cifre presso le stazioni indicano la temperatura.

Mass. = area di maggior pressione atmosferica.

min. = area di minore pressione atmosferica.

Segni

- ○ cielo sereno.
- ◑ » mezzo coperto.
- ● » coperto.
- ≡ Nebbia;
- Pioggia;
- ✳ Neve;
- ▲ Grandine;
- Lampi senza tuoni;
- Temporale;
- Vento debole;
- » moderato;
- » forte;
- » fortissimo.

Curva della pressione barometrica per Trieste ridotta a 0° (altit. m 7.5)

Curva osservata:	Curva prevista:

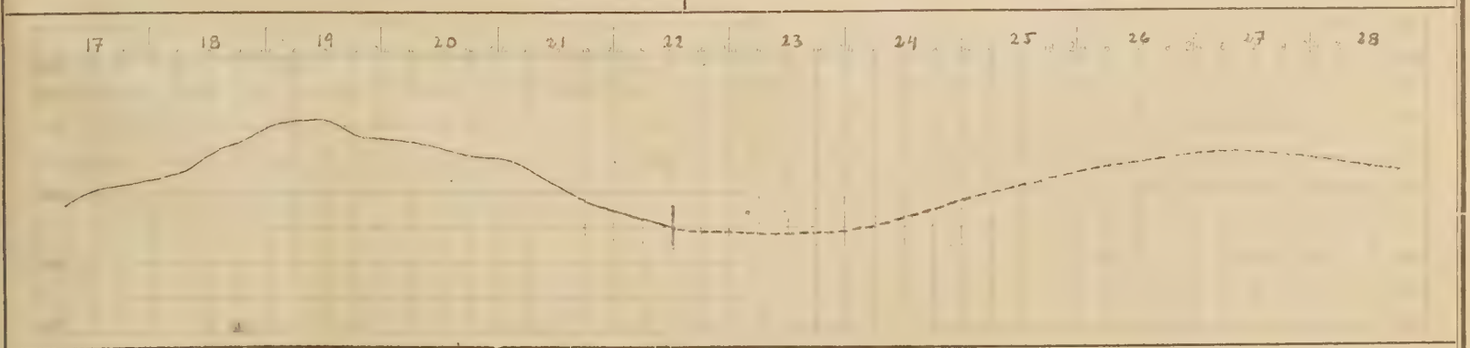

Notizie sul tempo di ieri 21

Generalmente bello sull'alta Italia. —

Situazione generale alle ore 8 di oggi

Alta pressione sull'Europa occidentale — Ciclone sul Mar Baltico. —

Deduzioni generali

Pressione quasi stazionaria. — Condizioni favorevoli a tempo abbastanza bello. —

PREVISIONI

dalla sera del 22 *alla sera del* 23

per Trieste, l'Istria ed il Friuli orientale:

Venti deboli vari — Cielo prevalentemente sereno — Temp. fra 11° e 18° — Mare calmo —

Previsioni per i prossimi ..... *giorni:*

(Firma) R. Alpago

Il Direttore: F. VERCELLI.

R. COMITATO TALASSOGRAFICO ITALIANO

BOLLETTINO GIORNALIER

22 Aprile 1924

Telegramma meteorologico (ore 8)

STAZIONI	Pressione a 0° e al mare mm 700 +	Temperatura centigradi	Vento, direzione e forza (0—12)	Cielo (0—4)	Precipit. nelle 24 ore in mm.	Mare
Trieste	54.0	15	SE. 2	1	0	l. mosso
Pisino						
Pola	54.6	15	ESE. 3	1	0	l. mosso
Gorizia	54.6	15	SSE. 0	4	0	—
Udine	54.7	14	E. 1	4	0	—
Belluno	54.1	14	SW. 1	4	0	—
Trento						
Venezia	[illegible]	14	[illegible] 1	[illegible]	0	calmo
Milano	54.5	14	SW. 2	0	0	—
Genova	57.2	11	SSW. 1	4	0	mosso
Firenze	56.5	15	SE. 0	1	0	—
Livorno	56.9	14	NE. 0	4	0	l. mosso
Roma	52.2	14	E. 2	0	0	—
Napoli	59.3	13	WSW. 0	0	0	calmo
Cagliari	59.0	16	—	0	0	l. mosso
Taranto	58.1	14	S. 0	2	0	calmo
Messina	61.0	15	NNW. 1	0	0	calmo
Palermo	55.9	18	~ 0	0	0	q. calmo
Siracusa	56.4	14	SE. 1	4	0	l. mosso

STAZIONI	Pressione a 0° e al mare mm 700 +	Temperatura centigradi	Vento, direzione e forza (0—12)	Cielo (0—4)	Precipit. nelle 24 ore in mm.	MARE
Parigi	56.0	12	ENE. 2	4	0	—
Londra	58.0	5	E. 3	4	0	—
Vienna	55.7	3	WNW. 3	piogg.	9	—
Madrid						
Budapest						
Stoccolma	59.0	−3	N. 4	4	—	—
Copenhagen	51.0	3	SW. 3	4	—	—
Lisbona						
Varsavia	57.0	0	WSW. 8	grandin.	—	—
Atene						
Praga	66.0	2	NW. 3	piogg.	1	—
Sofia	58.0	9	N. 1	0	—	—
Belgrado						
Amburgo	55.0	4	NW. 3	4	1	—
Zurigo	58.0	10	NW. 0	piogg.	4	—
Lione	56.0	11	SSW. 1	4	—	—
Bordeaux	57.0	10	~ 0	0	0	—
Brest						
Valentia	55.0	10	SSE. 3	4	0	—
Mahon						
Algeri	59.0	18	S. 2	0	4	—
Tunisi						
Tangeri						
Malta						
Innsbruck	54.8	8	~ 0	piogg.	10	—
Lerwik	52.0	4	S. 1	piogg.	7	—
Reykjavik	70.0	−2	NNE. 8	0	0	—

Osservazioni meteorologiche in Trieste

Data 1924		Ora	Barometro ridotto al livello del mare	Termometro centigradi	Pressione del vapore acqueo	Umidità relativa (in %)	Cielo (0=sereno 10=coperto)	Direzione del vento	Velocità del vento (km/ora)
Mercoledì	22 - IV	18h	754.4 mm	15.4 °	7.5	58	3	N	15
Giovedì	23 - "	8h	754.0	15.4 °	8.6	66	3	SE	9
	23 - "	13h	755.1	15.5 °	9.1	68	7	W	32

Sabato 22 - "

Temperatura massima: 18.0 °; temperatura minima: 10.2 °;
massima velocità del vento: 15 km/ora dalle 15h alle 17h.
pioggia caduta: ..... millimetri.
temperatura del mare alle 8h ..... °

Effemeridi per Trieste

DEL SOLE	DELLA LUNA
oggi tramonta ore: 19h 1m	oggi leva ore: 23h 40m
domani leva ore: 5h 4m	domani tramonta ore: 9h 16m
domani tramonta ore: 19h 3m	domani ore: ~

Servizio Aerologico

TRIESTE Ore 8 del 22 IV	VENTO velocità e direzione	Al suolo	A 500 metri	A 1000 metri	A 2000 metri	A 3000 metri	A ..... metri
		SE. 9.0 km/ora	— km/ora	— km/ora	— km/ora	— km/ora	— km/ora

Notizie sismiche

Notizie magnetiche

Trieste: *Declinazione:* 6°30' W *inclinazione:* 61°2'
Pola: " 6°17' " " 60°20'
Zara: " 5°7' " " 59°51'
Venezia: " 7°0' " " 61°5'

Curve di marea per il Porto di Trieste (Scala 2 : 100)

riferite al livello del mare (circa cm. 105 sotto lo zero del Molo Sartorio)

Marea osservata nel giorno 23 Marea prevista pel giorno 24 Marea prevista pel giorno 25



La marea prevista è calcolata tenendo conto anche delle variazioni degli elementi meteorologici.

Il tratto di linea, che interseca la curva di marea, separa la marea osservata da quella prevista.

L. Smolars & Nipote - Trieste — 26972. 10.1923.

DEL R. ISTITUTO GEOFISICO

TRIESTE, 23 Aprile 1924

23 Aprile 1924

Situazione meteorologica

(ore 8)

Spiegazioni

Le linee isobariche congiungono i luoghi ove la pressione atmosferica, ridotta alla temperatura di 0° ed al livello del mare, ha lo stesso valore.

Le freccie volano nella direzione del vento; il numero delle loro pennette, raddoppiato, indica la forza (scala Beaufort).

Le cifre presso le stazioni indicano la temperatura.

Mass. = area di maggior pressione atmosferica.

min. = area di minore pressione atmosferica.

Segni

○ cielo sereno.
◑ » mezzo coperto.
● » coperto.
≡ Nebbia;
◍ Pioggia;
✳ Neve;
▲ Grandine;
< Lampi senza tuoni;
⟦ Temporale;
→ Vento debole;
→ » moderato;
→ » forte;
→ » fortissimo.

Curva della pressione barometrica per Trieste ridotta a 0° (altit. m 7.5)

Curva osservata:	Curva prevista:

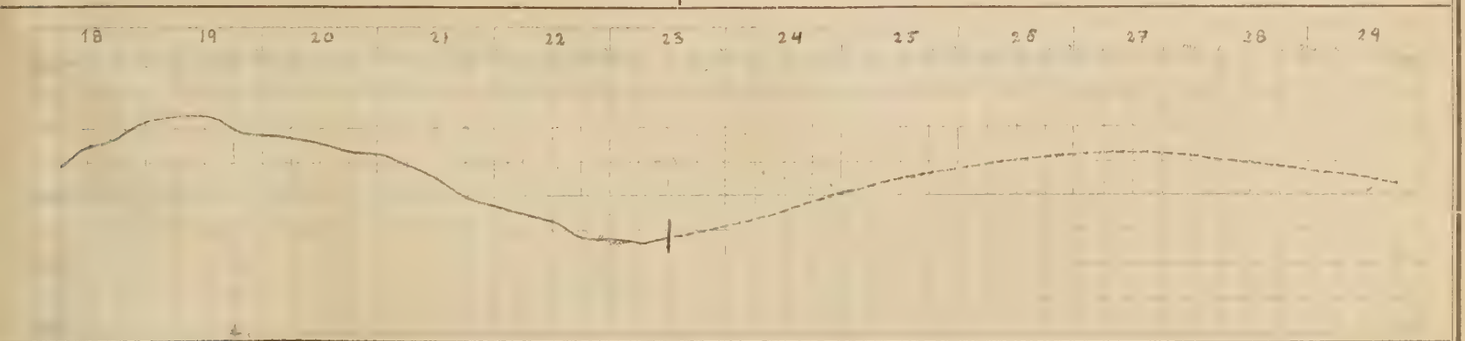

Notizie sul tempo di ieri 22

Generalmente bello sulla Venezia Giulia —

Situazione generale alle ore 8 di oggi

Alta pressione a Sud d'Italia - Cicloni sull'Europa centrale - Depressione sull'alta Italia -

Deduzioni generali

Condizioni favorevoli a perturbamenti atmosferici - Probabilità di manifestazioni temporalesche. —

PREVISIONI

dalla sera del 23 *alla sera del* 24

per Trieste, l'Istria ed il Friuli orientale:

Venti deboli vari in prevalenza sciroccali - Cielo vario - Qualche annuvolamento - Temp. fra 14° e 17° - Mare legg. mosso. —

Previsioni per i prossimi ..... *giorni:*

(Firma) R. Alpago

Il Direttore: F. VERCELLI.

R. COMITATO TALASSOGRAFICO ITALIANO

BOLLETTINO GIORNALIE

Telegramma meteorologico (ore 8)

24 Giugno 192

STAZIONI	Pressione a 0° e al mare mm 700 +	Temperatura centigradi	Vento, direzione e forza (0—12)	Cielo (0—4)	Precipit. nelle 24 ore in mm.	Mare
Trieste	61.2	16	SE. 1	4	0	calmo
Pisino	59.5	12	E. 2	0	0	—
Pola	60.8	15	ESE. 3	4	0	l. mosso
Gorizia	[illegible]	14	— 0	4	0	—
Udine	[illegible]	[illegible]	— 0	4	0	—
Belluno	[illegible]	[illegible]	NE. 2	4	0	—
Trento						
Venezia	60.5	14	E. 2	[illegible]	0	—
Milano	61.0	15	[illegible]	3	0	—
Genova	62.0	12	[illegible]	2	pioggia	mosso
Firenze	[illegible]	15	SW. 0	2	0	—
Livorno	60	15	[illegible]	0	0	mosso
Roma	[illegible]	15	NE. 1	0	0	—
Napoli	62.9	14	[illegible]	4	0	calmo
Cagliari	61.6	16	[illegible]	0	0	l. mosso
Taranto						
Messina	63.3	16	NE. 0	0	0	calmo
Palermo						
Fiume	62.1	15	ESE. 1	4	0	q. calmo

STAZIONI	Pressione a 0° e al mare mm 700 +	Temperatura centigradi	Vento, direzione e forza (0—12)	Cielo (0—4)	Precipit. nelle 24 ore in mm.	MARE
Parigi	58.0	14	WSW. 1	4	0	—
Londra	56.0	10	SW. 3	4	1	—
Vienna	66.9	4	— 0	4	1	—
Madrid	62.0	14	E. 1	4	—	—
Budapest	63.0	5	— 0	4	0	—
Stoccolma	58.0	-2	NW. 2	0	0	—
Copenhagen	60.0	3	ESE. 1	4	0	—
Lisbona	63.0	14	WNW. 1	0	0	—
Varsavia	60.0	3	WSW. [illegible]	[illegible]	0	—
Atene						
Praga	61.0	3	SE. 1	4	0	—
Sofia	63.0	10	NW. 1	4	0	—
Belgrado	64.0	—	E. 1	4	—	—
Amburgo	59.0	5	SW. 2	4	0	—
Zurigo	61.0	12	E. 0	4	1	—
Lione	62.0	15	SSW. 1	4	0	—
Bordeaux	—	13	W. 6	4	0	—
Brest	57.0	12	W. 4	4	0	—
Valentia	47.0	11	— 4	pioggia	4	—
Mahon	60.0	21	WSW. 1	0	0	—
Algeri	61.0	20	— 0	0	0	—
Tunisi	62.0	13	WSW. 1	0	0	—
Tangeri	64.0	14	— 0	0	0	—
Malta						
Innsbruck	59.6	10	— 0	3	0	—
Lerwik	55.0	5	NE. 3	4	2	—
Reykjavik	67.0	2	E. 8	0	0	—

Osservazioni meteorologiche in Trieste

Data	Ora	Barometro ridotto al livello del mare	Termometro centigradi	Pressione del vapore acqueo	Umidità relativa (in %)	Cielo (0=sereno 10 = coperto)	Direzione del vento	Velocità del vento (km/ora)
	18h	762.5 mm	16.9	8.3	61	7	NNE	9
	8h	761.3	15.6	7.5	59	10	SE	3
	13h	761.7	16.6	9.6	69	10	SW	7

Giugno 23-24 — Temperatura massima: 18°.5; temperatura minima: 14°.0;
massima velocità del vento: 34 km/ora dalle 12h alle 13h.
pioggia caduta: 0 millimetri.
temperatura del mare alle 8h °

Effemeridi per Trieste

DEL SOLE	DELLA LUNA
oggi tramonta ore: 20h 3m	oggi ore: —
domani leva ore: 5h 2m	domani leva ore: 0h 36m
domani tramonta ore: 19h 4m	domani tramonta ore: 10h 18m

Servizio Aerologico

TRIESTE Ore 8 del 24 IV	VENTO velocità e direzione	Al suolo	A 500 metri	A 1000 metri	A 2000 metri	A 3000 metri	A ..... metri
		SE. 3.0 km/ora	— km/ora	— km/ora	— km/ora	— km/ora	— km/ora

Notizie sismiche

Notizie magnetiche

Trieste: *Declinazione:* 6°30' W *Inclinazione:* 61°2'
Pola: „ 6°17' „ 60°20'
Zara: „ [illegible] „ 60°51'
Venezia: „ 7°0' „ 61°5'

Curve di marea per il Porto di Trieste (Scala 2 : 100)

riferite al livello del mare (circa cm. 105 sotto lo zero del Molo Sartorio)

Marea osservata nel giorno 24 Marea prevista pel giorno 25 Marea prevista pel giorno 26



La marea prevista è calcolata tenendo conto anche delle variazioni degli elementi meteorologici.

Il tratto di linea, che interseca la curva di marea, separa la marea osservata da quella prevista.

L. Smolars & Nipote - Trieste — 26972. 10.1923.

DEL R. ISTITUTO GEOFISICO

TRIESTE, 24 Aprile 1924

24 Aprile 1924

Situazione meteorologica

(ore 8)

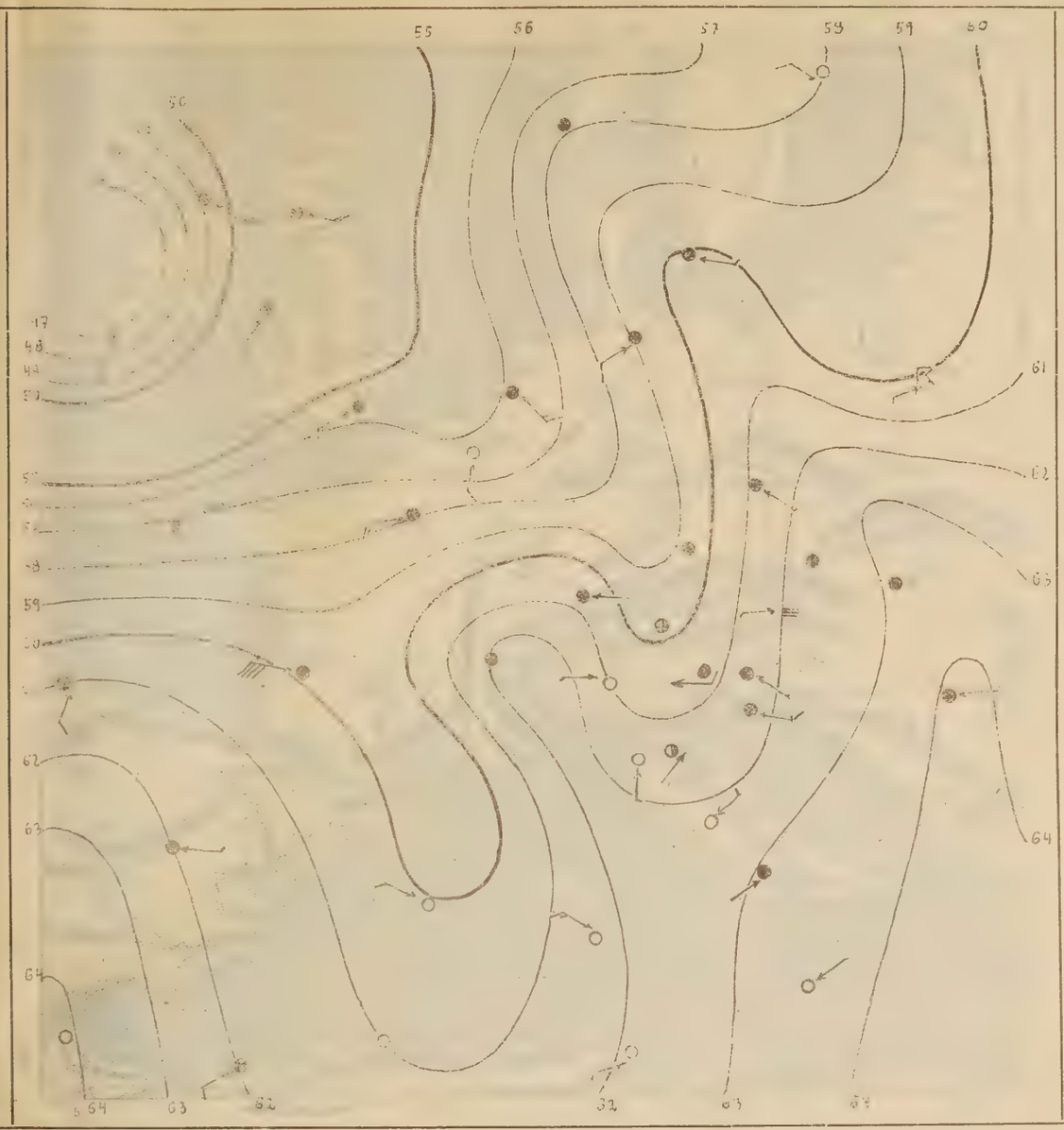

Spiegazioni

Le linee isobariche congiungono i luoghi ove la pressione atmosferica, ridotta alla temperatura di 0° ed al livello del mare, ha lo stesso valore.

Le freccie volano nella direzione del vento; il numero delle loro pennette, raddoppiato, indica la forza (scala Beaufort).

Le cifre presso le stazioni indicano la temperatura.

Mass. = area di maggior pressione atmosferica.

min. = area di minore pressione atmosferica.

Segni

- ○ cielo sereno.
- ◑ » mezzo coperto.
- ● » coperto.
- ≡ Nebbia;
- ◉ Pioggia;
- ✳ Neve;
- ▲ Grandine;
- ⟨ Lampi senza tuoni;
- ⟨ Temporale;
- → Vento debole;
- → » moderato;
- → » forte;
- → » fortissimo.

Curva della pressione barometrica per Trieste ridotta a 0° *(altit. m 7.5)*

Curva osservata:	Curva prevista:

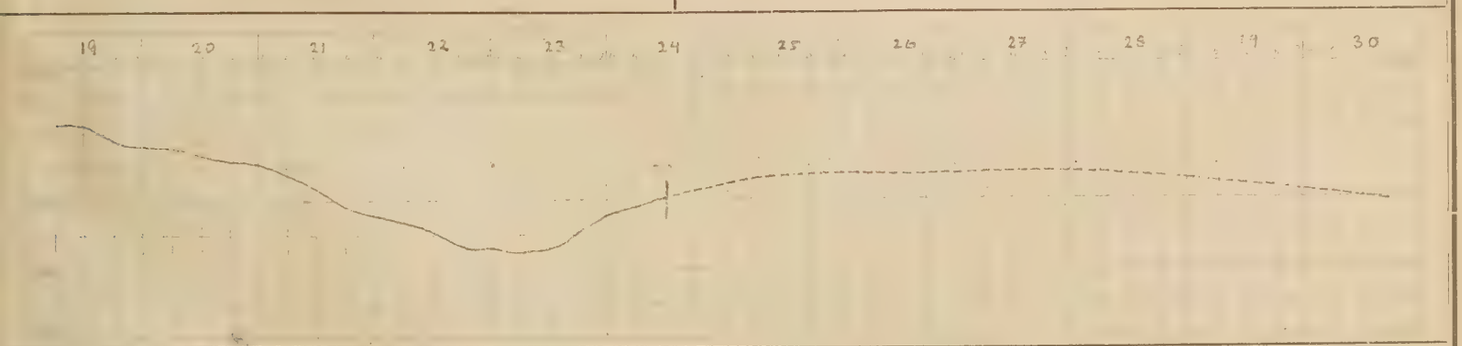

Notizie sul tempo di ieri 22

Abbastanza bello sulla Venezia Giulia. —

Situazione generale alle ore 8 di oggi

Ciclone a NW d'Europa - Alta pressione a SE d'Italia. —

Deduzioni generali

Condizioni favorevoli a maltempo. —

PREVISIONI

dalla sera del 23 *alla sera del* 24

per Trieste, l'Istria ed il Friuli orientale:

Venti deboli sciroccali - Cielo coperto - Qualche pioggia - Temp. Fra 15° e 17° - Mare quasi calmo. —

Previsioni per i prossimi ..... *giorni:*

(Firma) R. Alpago

Il Direttore: F. VERCELLI.

R. COMITATO TALASSOGRAFICO ITALIANO

BOLLETTINO GIORNALIER

25 Aprile 1924

Telegramma meteorologico (ore 8)

STAZIONI	Pressione a 0° e al mare mm 700 +	Temperatura centigradi	Vento, direzione e forza (0—12)	Cielo (0—4)	Precipit. nelle 24 ore in mm.	Mare
Trieste	64.8	14	E. 0	4	10	calmo
Pisino					0	—
Pola					0	p. calmo
Gorizia	64.0	15	— 0	2	0	—
Udine	64.9	15	ESE. 1	4	gocce	—
Belluno	[illegible]	16	ENE. 1	4	2	—
Trento						
Venezia	64.3	14	S. 0	nebb.	gocce	calmo
Milano	62.6	16	W. 1	4	gocce	—
Genova	65.0	11	NW 0	3	0	p. calmo
Firenze	63.6	15	[illegible]	2	0	—
Livorno				1	0	l. mosso
Roma	65.1	16	N.		0	—
Napoli	65.5	16	W.		0	calmo
Cagliari	63.7	14	[illegible]	[illegible]	4	mosso
Taranto	65.3	10	[illegible]	[illegible]	0	calmo
Messina						
Palermo						

STAZIONI	Pressione a 0° e al mare mm 700 +	Temperatura centigradi	Vento, direzione e forza (0—12)	Cielo (0—4)	Precipit. nelle 24 ore in mm.	MARE
Parigi	60.0	12	S. 2	4	0	—
Londra	56.0	11	SSW. 3	4	2	—
Vienna	63.7	8	W. 1	3	gocce	—
Madrid	[illegible]					
Budapest						
Stoccolma	65.0	−1	SW. 4	4	0	—
Copenhagen	63.0	5	S. 4	4	7	—
Lisbona						
Varsavia						
Atene	64.0	18	— 0	0	0	—
Praga	62.0	11	SSE. 4	[illegible]	[illegible]	—
Sofia	64.0	13	NW. 4	[illegible]	[illegible]	—
Belgrado						
Amburgo	59.0	9	E. 4	[illegible]	1	—
Zurigo	64.0	9	SE. 0	0	1	—
Lione	62.0	15	— 0	1	1	—
Bordeaux	59.0	13	—	4	[illegible]	—
Brest						
Valentia	42.0	14	ESE. 4	[illegible]	1	—
Mahon						
Algeri						
Tunisi						
Tangeri						
Malta						
Innsbruck	63.5	10	— 0	3	4	—
Lerwik	50.0	4	SE. 7	[illegible]	4	—
Reykjavik	54.0	−4	— 0	[illegible]	1	—

Osservazioni meteorologiche in Trieste

Data 1924		Ora	Barometro ridotto al livello del mare	Termometro centigradi	Pressione del vapore acqueo	Umidità relativa (in %)	Cielo (0=sereno 10 = coperto)	Direzione del vento	Velocità del vento (km/ora)
Giovedì	24 IV	18h	762.3 mm	14°.8	10.6	85	9	NNW	6
Venerdì	25 IV	8h	764.9	14°.0	10.5	91	10	E	1
— » —	»	13h	764.2	17°.6	11.4	75	7	WNW	11

Temperatura massima: 17°.7 ; temperatura minima: 14°.2 ;
massima velocità del vento: 14 km/ora dalle 11h alle 12h.
pioggia caduta: 0.3 millimetri.
temperatura del mare alle 8h °

Effemeridi per Trieste

DEL SOLE	DELLA LUNA
oggi tramonta ore: 19h4m	oggi ore: —
domani leva ore: 5h0m	domani leva ore: 1h24m
domani tramonta ore: 19h5m	domani tramon. ore: 11h23m

Servizio Aerologico

TRIESTE Ore 8 del 25 IV	VENTO velocità e direzione	Al suolo	A 500 metri	A 1000 metri	A 2000 metri	A 3000 metri	A ... metri
		E. 1.0 km/ora	— km/ora	— km/ora	— km/ora	— km/ora	— km/ora

Notizie sismiche

Notizie magnetiche

Trieste: *Declinazione:* 6°30'W *inclinazione:* 61°2'
Pola: „ 6°17'.0 „ 60°20'
Zara: „ 6°7'.0 „ 59°51'
Venezia: „ 7°0'.0 „ 61°3'

Curve di marea per il Porto di Trieste (Scala 2 : 100)

riferite al livello del mare (circa cm. 105 sotto lo zero del Molo Sartorio)

Marea osservata nel giorno 25 **Marea prevista pel giorno** 26 **Marea prevista pel giorno** 27

La marea prevista è calcolata tenendo conto anche delle variazioni degli elementi meteorologici.

Il tratto di linea, che interseca la curva di marea, separa la marea osservata da quella prevista.

L. Smolars & Nipote - Trieste — 26972. 10.1923.

DEL R. ISTITUTO GEOFISICO

TRIESTE, 25 Aprile 192

192

Situazione meteorologica

(ore 8)

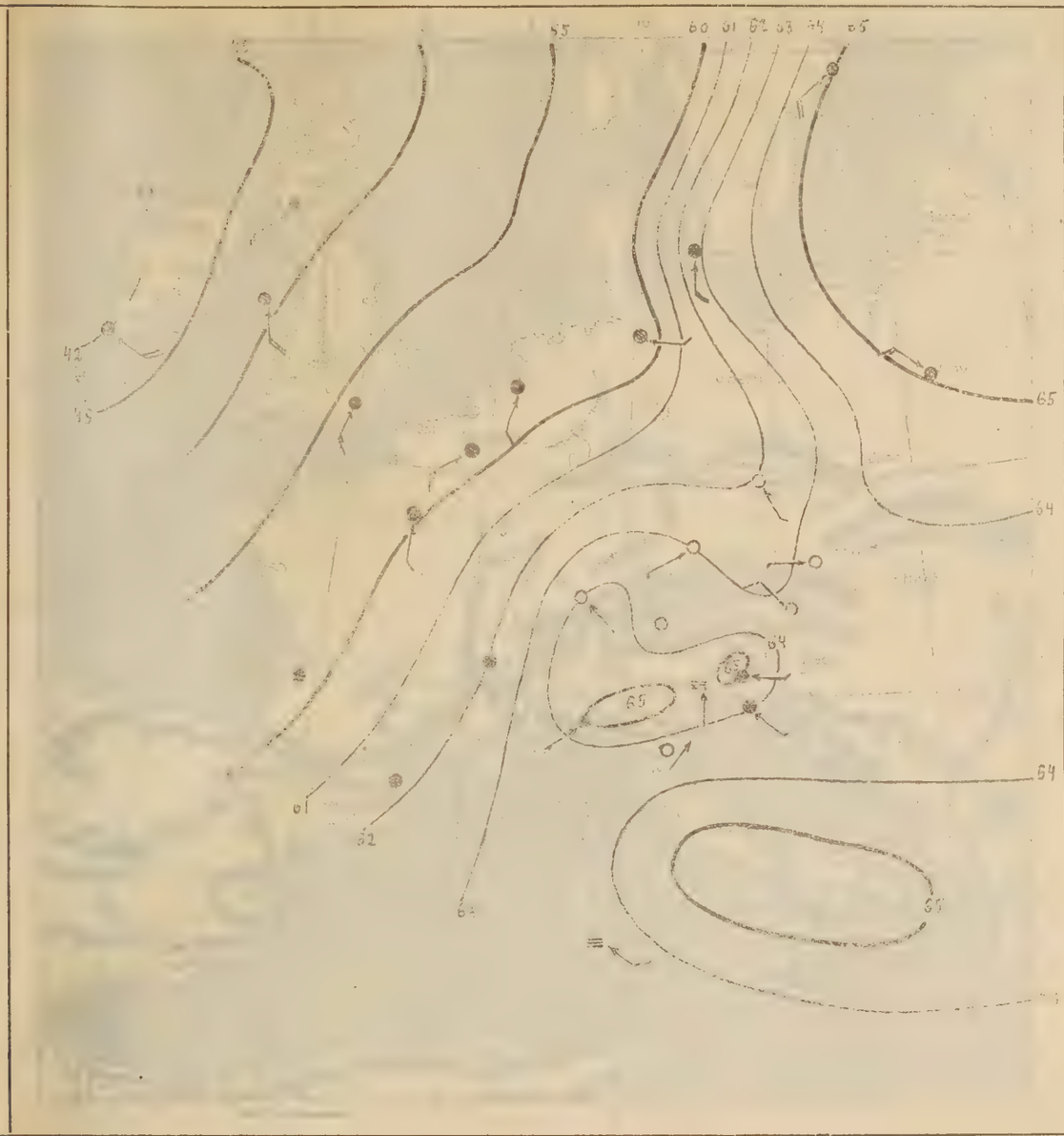

Spiegazioni

Le linee isobariche congiungono i luoghi ove la pressione atmosferica, ridotta alla temperatura di 0° ed al livello del mare, ha lo stesso valore.

Le freccie volano nella direzione del vento; il numero delle loro pennette, raddoppiato, indica la forza (scala Beaufort).

Le cifre presso le stazioni indicano la temperatura.

Mass. = area di maggior pressione atmosferica.

min. = area di minore pressione atmosferica.

Segni

- ○ cielo sereno.
- ◑ » mezzo coperto.
- ● » coperto.
- ≡ Nebbia;
- ● Pioggia;
- ✳ Neve;
- ▲ Grandine;
- ⟨ Lampi senza tuoni;
- ⟨ Temporale;
- ➢ Vento debole;
- ➢ » moderato;
- ➢ » forte;
- ➢ » fortissimo.

Curva della pressione barometrica per Trieste ridotta a 0° (altit. m 7.5)

Curva osservata:	Curva prevista:

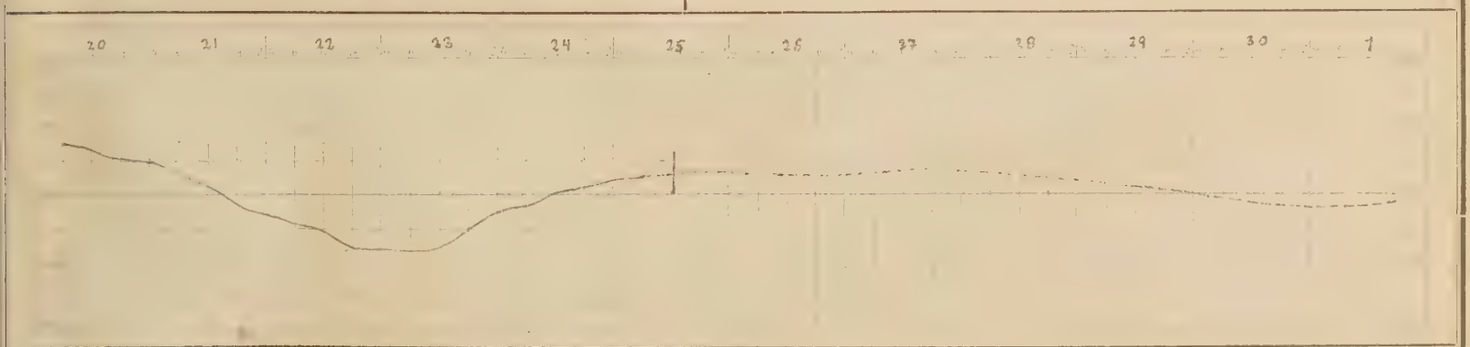

Notizie sul tempo di ieri 24

Generalmente coperto con qualche pioggia.

Situazione generale alle ore 8 di oggi

Alta pressione sulla Penisola - Ciclone a NW d'Europa. —

Deduzioni generali

Situazione isobarica leggermente migliorata - Pressione quasi stazionaria. —

PREVISIONI

dalla sera del 25 *alla sera del* 26

per Trieste, l'Istria ed il Friuli orientale:

Calma - Cielo vario - Temperatura fra 15° e 18° - Mare quasi calmo —

Previsioni per i prossimi ..... *giorni:*

(Firma) [illegible]

Il Direttore: F. VERCELLI.

R. COMITATO TALASSOGRAFICO ITALIANO

BOLLETTINO GIORNALIER

3 Aprile 1924

Telegramma meteorologico (ore 8)

STAZIONI	Pressione a 0° e al mare mm 700 +	Temperatura centigradi	Vento, direzione e forza (0—12)	Cielo (0—4)	Precipit. nelle 24 ore in mm.	Mare
Trieste	61.7	13	S. 1	4	0	q. calmo
Pisino	[illegible]	10	~ 0	1	0	–
Pola	[illegible]	13	[illegible]	caligin	0	q. calmo
Gorizia	62.0	13	WNW. 0	4	0	–
Udine	62.3	12	~ 0	nebb.	0	–
Belluno	60.6	17	SW. 1	4	0	–
Trento	30.4	–	N. 6	0	–	–
Venezia	61.4	13	~ 0	caligin.	0	calmo
Milano	61.7	17	SE. 1	2	0	–
Genova	62.9	12	S. 0	nebb.	0	l. mosso
Firenze	62.3	14	NE. 0	4	0	–
Livorno	63.0	15	S. 1	4	0	agitato
Roma	63.7	17	N. 1	1	0	–
Napoli	63.8	17	NE. 0	0	0	calmo
Cagliari						
Taranto	63.7	14	E. 1	nebb.	0	calmo
Messina	63.8	18	~ 0	0	0	calmo
Palermo	63.6	22	S. 1	0	0	q. calmo
[illegible]	[illegible]	[illegible]	[illegible] 0	3	0	[illegible]

STAZIONI	Pressione a 0° e al mare mm 700 +	Temperatura centigradi	Vento, direzione e forza (0—12)	Cielo (0—4)	Precipit. nelle 24 ore in mm.	MARE
Parigi	53.0	16	E. 2	4	0	–
Londra	52.0	11	SSE. 3	4	0	–
Vienna	54.3	14	~ 0	1	0	–
Madrid	62.0	–	W. 3	4	0	–
Budapest						
Stoccolma	66.0	10	NNE. 1	0	–	–
Copenhagen	62.0	3	ESE. 4	1	0	–
Lisbona						
Varsavia	62.0	9	E. 1	4	–	–
Atene						
Praga	59.0	12	SSE. 1	4	2	–
Sofia						
Belgrado	71.0	1	~ 0	0	–	–
Amburgo	60.0	5	ESE. 2	4	0	–
Zurigo	60.0	13	E. 0	0	1	–
Lione	58.0	16	SSE. 2	0	0	–
Bordeaux	54.0	12	SSE. 2	4	0	–
Brest	48.0	11	SSW. 5	4	4	–
Valentia	34.0	4	S. 4	pioggia	4	–
Mahon	58.0	22	WSW. 2	4	–	–
Algeri						
Tunisi						
Tangeri						
Malta						
Innsbruck	60.5	17	~ 0	4	0	–
Lerwik	52.0	6	SSE. 4	pioggia	2	–
Reykjavik	54.0	2	NNE. 7	4	0	–

Osservazioni meteorologiche in Trieste

Data 1924		Ora	Barometro ridotto al livello del mare	Termometro centigradi	Pressione del vapore acqueo	Umidità relativa (in %)	Cielo (0=sereno 10=coperto)	Direzione del vento	Velocità del vento (km/ora)
Venerdì	25-III	18h	763.2 mm	16.8°	11.0	77	3	NNW	7
Sabato	26-"	8h	761.7	12.5°	10.3	95	10	S	2
		13h	761.1	16.0°	11.1	80	9	NW	6

Temperatura massima: 18°3 ; temperatura minima: 13°2 ;
massima velocità del vento: 11 km/ora dalle 12h alle 13h.
pioggia caduta: 9.2 millimetri.
temperatura del mare alle 8h °

Effemeridi per Trieste

DEL SOLE	DELLA LUNA
oggi tramonta ore: 19h 5m	oggi ore:
domani leva ore: 4h 59m	domani leva ore: 2h 05m
domani tramonta ore: 19h 7m	domani tramonta ore: 12h 28m

Servizio Aerologico

TRIESTE Ore 8 del 26-III	VENTO velocità e direzione	Al suolo	A 500 metri	A 1000 metri	A 2000 metri	A 3000 metri	A ... metri
		S. 2.0 km/ora	– km/ora	– km/ora	– km/ora	– km/ora	– km/ora

Notizie sismiche

Notizie magnetiche

Trieste: *Declinazione:* 6°30' W *inclinazione:* 61°2'
Pola: „ 6°17' „ 60°20'
Zara: „ 6°7' „ 59°51'
Venezia: „ 7°0' „ 61°5'

Curve di marea per il Porto di Trieste (Scala 2 : 100)

riferite al livello del mare (circa cm. 105 sotto lo zero del Molo Sartorio)

Marea osservata nel giorno 26 Marea prevista pel giorno 27 Marea prevista pel giorno 28

La marea prevista è calcolata tenendo conto anche delle variazioni degli elementi meteorologici.

Il tratto di linea, che interseca la curva di marea, separa la marea osservata da quella prevista.

L. Smolars & Nipote - Trieste — 26972. 10.1923.

DEL R. ISTITUTO GEOFISICO

TRIESTE, 26 Aprile 1924

26 Aprile 1924

Situazione meteorologica

(ore 8)

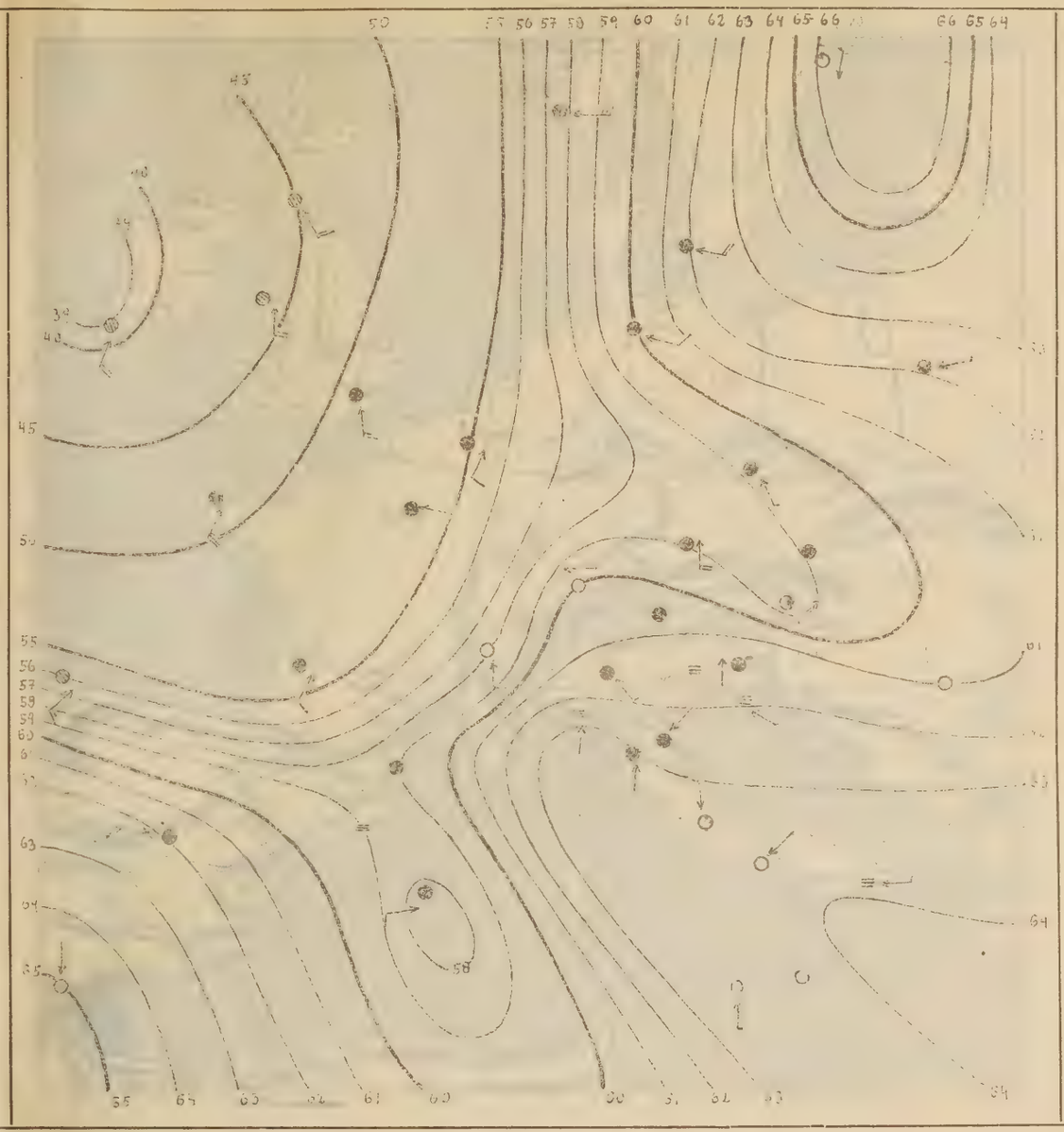

Spiegazioni

Le linee isobariche congiungono i luoghi ove la pressione atmosferica, ridotta alla temperatura di 0° ed al livello del mare, ha lo stesso valore.

Le freccie volano nella direzione del vento; il numero delle loro pennette, raddoppiato, indica la forza (scala Beaufort).

Le cifre presso le stazioni indicano la temperatura.

Mass. = area di maggior pressione atmosferica.

min. = area di minore pressione atmosferica.

Segni

- ○ cielo sereno.
- ◑ » mezzo coperto.
- ● » coperto.
- ≡ Nebbia;
- ● Pioggia;
- ✳ Neve;
- ▲ Grandine;
- ⟨ Lampi senza tuoni;
- ⟨ Temporale;
- → Vento debole;
- → » moderato;
- → » forte;
- → » fortissimo.

Curva della pressione barometrica per Trieste ridotta a 0° (altit. m 7.5)

Curva osservata:	Curva prevista:

21 22 23 24 25 26 27 28 29 30 1 2

Notizie sul tempo di ieri 25

Abbastanza bello sulla Venezia Giulia. —

Situazione generale alle ore 8 di oggi

Alta pressione sul Mar Baltico e a SE d'Italia - Ciclone sul le Isole Britanniche - Depressione secondaria sul Medi - terraneo occidentale

Deduzioni generali

Pressione quasi stazionaria - condizioni stazionarie di tempo. —

PREVISIONI

dalla sera del 26 *alla sera del* 27

per Trieste, l'Istria ed il Friuli orientale:

Venti debali meridionali - Cielo vario [illegible] annuvolamenti - Tempo [illegible] - Mare quasi calmo. —

Previsioni per i prossimi ..... *giorni:*

(Firma) [illegible]

Il Direttore: F. VERCELLI.

R. COMITATO TALASSOGRAFICO ITALIANO

BOLLETTINO GIORNALIE

28 Aprile 1924

Telegramma meteorologico (ore 8)

STAZIONI	Pressione a 0° e al mare mm 700 +	Temperatura centigradi	Vento, direzione e forza (0—12)	Cielo (0—4)	Precipit. nelle 24 ore in mm.	Mare
Trieste	59.9	15	SSW. 1	2	0	calmo
Pisino	53.0	15	W. 1	0	0	—
Pola	58.1	16	~ 0	1	0	liscio
Gorizia	60.2	16	~ 0	1	1	—
Udine	62.2	15	E. 1	2	1	—
Belluno	60.0	13	NE. 1	4	0	—
Trento						
Venezia	59.8	5	E. 1	4	0	calmo
Milano	60.0	15	SE. 4	4	0	—
Genova	60.6	12	~ 0	4	0	l. mosso
Firenze	63.1	16	S. 0	3	0	—
Livorno	61.2	16	NE. 1	2	0	agitato
Roma	61.9	15	NE. 2	4	0	—
Napoli	61.8	15	W. 0	3	0	calmo
Cagliari	63.4	16	NW. 3	0	0	l. mosso
Taranto	60.2	17	W. 2	0	0	q. calmo
Messina	62.0	14	NNW. 2	0	0	calmo
Palermo	62.6	21	~ 0	0	0	l. mosso
Tiriolo	[illegible]	[illegible]	[illegible]	2	2	liscio

STAZIONI	Pressione a 0° e al mare mm 700 +	Temperatura centigradi	Vento, direzione e forza (0—12)	Cielo (0—4)	Precipit. nelle 24 ore in mm.	MARE
Parigi	55.0	8	SSW. 4	piogg.	7	—
Londra	49.0	6	WSW. 2	—»—	4	—
Vienna	59.5	12	W. 1	3	gocce	—
Madrid	67.0	10	~ 0	0	0	—
Budapest	59.0	13	W. 2	4	0	—
Stoccolma	56.0	3	E. —	4	0	—
Copenhagen	51.0	4	SE. 3	piogg.	1	—
Lisbona						
Varsavia	55.0	9	WSW. 3	4	2	—
Atene						
Praga	57.0	12	WSW. 5	4	1	—
Sofia	58.0	14	WNW. 3	piogg.	2	—
Belgrado						
Amburgo						
Zurigo	62.0	10	W. 2	4	1	—
Lione	63.0	11	~ 0	4	0	—
Bordeaux	64.0	11	S. 3	4	1	—
Brest	55.0	11	WSW. 6	piogg.	2	—
Valentia	67.0	9	WSW. 4	[illegible]	2	—
Mahon	—	20	NW. 1	0	0	—
Algeri						
Tunisi						
Tangeri	67.0	13	~ 0	0	0	—
Malta	62.0	18	NNW. 3	4	0	—
Innsbruck	59.7	8	~ 0	0	0	—
Lerwik	46.0	6	~ 0	4	2	—
Reykjavik						

Osservazioni meteorologiche in Trieste

Data 1924		Ora	Barometro ridotto al livello del mare	Termometro centigradi	Pressione del vapore acqueo	Umidità relativa (in %)	Cielo (0=sereno 10=coperto)	Direzione del vento	Velocità del vento (km/ora)
Domenica	27 - IV	18h	757 mm 2	16° 8	10.5	74	8	SE	5
Lunedì	28 - »	8h	759 9	15° 1	8.1	62	5	SSW	4
»	28 - »	13h	758 8	19° 0	9.3	56	3	WNW	8

Domenica 27 - » Temperatura massima: 19° 5 ; temperatura minima: 12° 7 ;
massima velocità del vento: 29 km/ora dalle 12 h alle 13 h.
pioggia caduta: 0 millimetri.
temperatura del mare alle 8h — °

Effemeridi per Trieste

DEL SOLE	DELLA LUNA
oggi tramonta ore: 19h 8m	oggi tram. ore: 13h 33m
domani leva ore: 4h 56m	domani leva ore: 3h 9m
domani tramonta ore: 19h 9m	domani tram. ore: 14h 37m

Servizio Aerologico

TRIESTE Ore 8 del 28 IV	VENTO velocità e direzione	Al suolo	A 500 metri	A 1000 metri	A 2000 metri	A 3000 metri	A ... metri
		SSW. 4.0 km/ora	— km/ora	— km/ora	— km/ora	— km/ora	— km/ora

Notizie sismiche

Notizie magnetiche

Trieste: Declinazione: 6°30' W *inclinazione:* 61°2'
Pola: » 6°17' » » 60°20'
Zara: » 6°7' » » 59°51'
Venezia: » 7°0' » » 61°5'

Curve di marea per il Porto di Trieste (Scala 2 : 100)

riferite al livello del mare (circa cm. 105 sotto lo zero del Molo Sartorio)

Marea osservata nel giorno 28 — Marea prevista pel giorno 29 — Marea prevista pel giorno 30

La marea prevista è calcolata tenendo conto anche delle variazioni degli elementi meteorologici.

Il tratto di linea, che interseca la curva di marea, separa la marea osservata da quella prevista.

L. Smolars & Nipote - Trieste — 26972. 10.1923.

DEL R. ISTITUTO GEOFISICO

TRIESTE, 28 Aprile 1924

28 Aprile 1924

Situazione meteorologica

(ore 8)

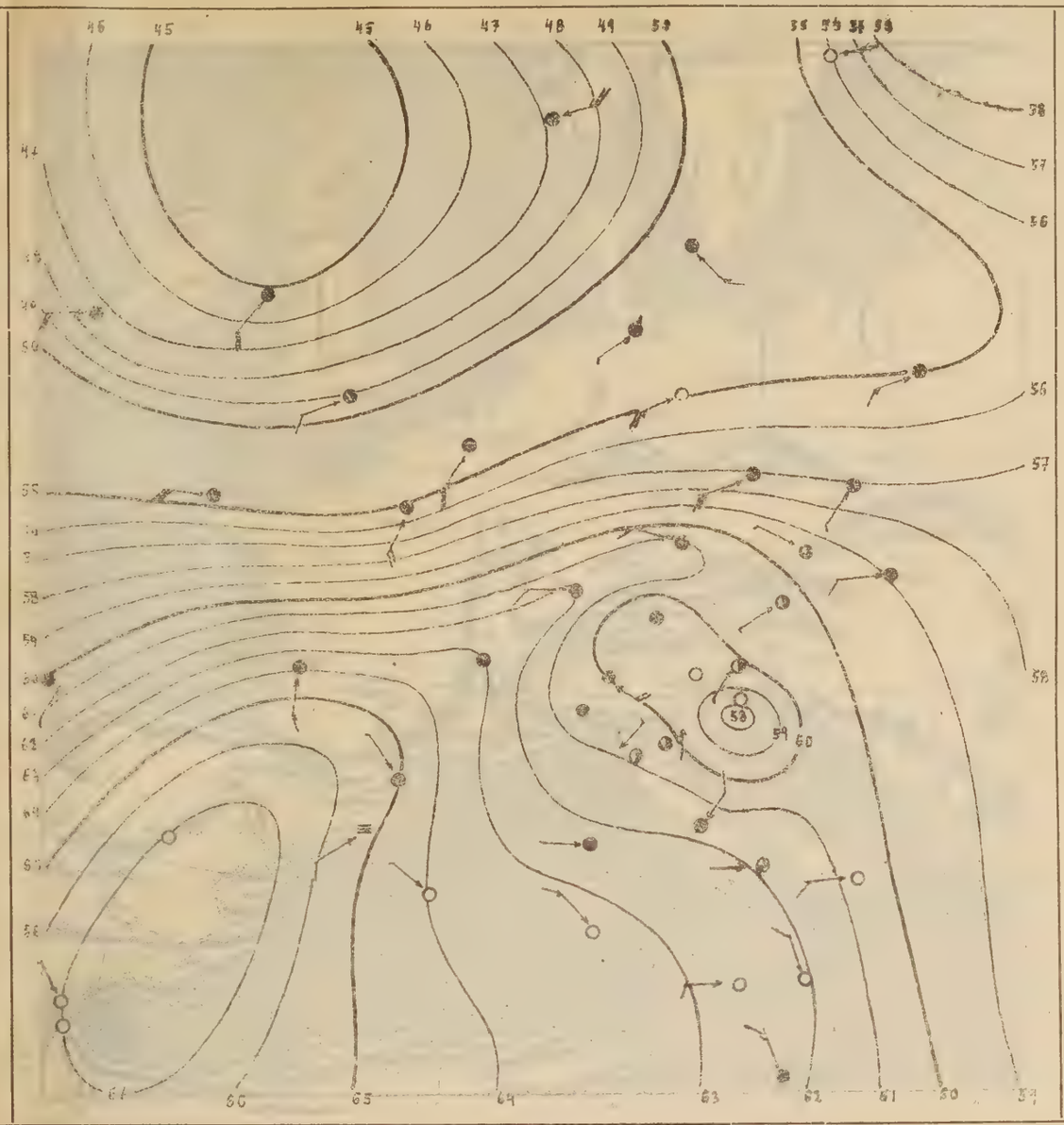

Spiegazioni

Le linee isobariche congiungono i luoghi ove la pressione atmosferica, ridotta alla temperatura di 0° ed al livello del mare, ha lo stesso valore.

Le freccie volano nella direzione del vento; il numero delle loro pennette, raddoppiato, indica la forza (scala Beaufort).

Le cifre presso le stazioni indicano la temperatura.

Mass. = area di maggior pressione atmosferica.

min. = area di minore pressione atmosferica.

Segni

○ cielo sereno.
◑ » mezzo coperto.
● » coperto.
≡ Nebbia;
◍ Pioggia;
✳ Neve;
▲ Grandine;
< Lampi senza tuoni;
⌈< Temporale;
→ Vento debole;
→ » moderato;
→ » forte;
→ » fortissimo.

Curva della pressione barometrica per Trieste ridotta a 0° (altit. m 7.5)

Curva osservata:	Curva prevista:

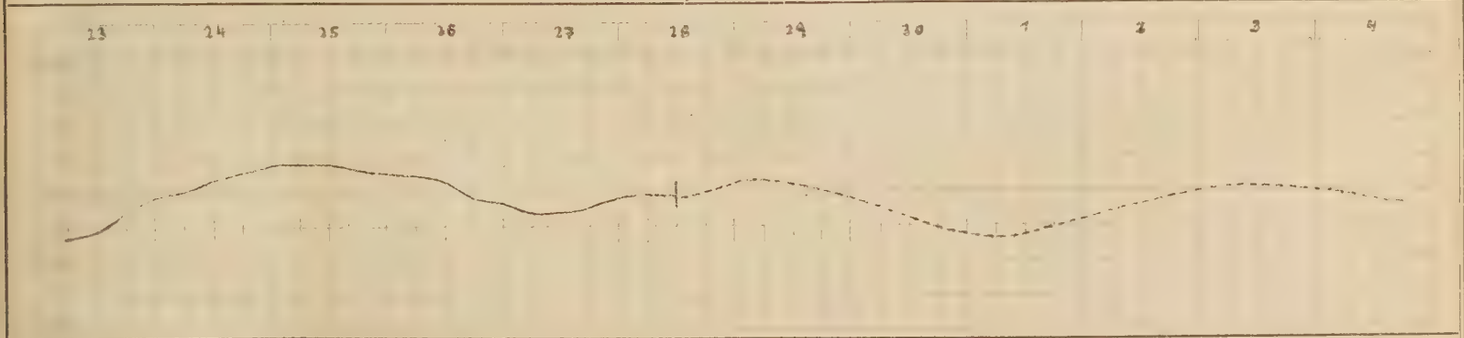

Notizie sul tempo di ieri 27

Cielo vario con qualche leggera precipitazione sulla Venezia Giulia.—

Situazione generale alle ore 8 di oggi

Alta pressione sulla Spagna - Ciclone sulle Isole Britanniche - Depressione secondaria sull'alto Adriatico —

Deduzioni generali

Condizioni favorevoli a perturbamenti —

PREVISIONI

dalla sera del 28 *alla sera del* 29

per Trieste, l'Istria ed il Friuli orientale:

Venti deboli vari - Cielo in prevalenza sereno - Qualche legg. annuvolamento - Temp. fra 12° e 19° - Mare quasi calmo —

Previsioni per i prossimi ..... *giorni:*

(Firma) R. Alpago

Il Direttore: F. VERCELLI.

29 Aprile 1924

Telegramma meteorologico

(ore 8)

STAZIONI	Pressione a 0° e al mare mm 700 +	Temperatura centigradi	Vento, direzione e forza (0—12)	Cielo (0—4)	Precipit. nelle 24 ore in mm.	Mare
Trieste	56.4	17	SSE. 2	3	0	q. calmo
Pisino	[illegible]	[illegible]	[illegible] 1	3	0	—
Pola	56.5	16	S. 1	3	0	q. calmo
Gorizia	57.0	15	~ 0	4	0	—
Udine	57.2	14	SE. 2	4	0	—
Belluno	56.2	14	WNW. 1	3	0	—
Trento						
Venezia	56.3	14	~ 0	4	0	calmo
Milano	56.[illegible]	15	NW. [illegible]	4	0	—
Genova	[illegible]	[illegible]	SW. [illegible]	3	0	l. mosso
Firenze	59.4	16	S. 0	4	0	—
Livorno	59.2	16	ENE. 2	4	0	agitato
Roma	60.3	14	~ 2	2	0	—
Napoli	60.4	15	SW. 0	1	0	calmo
Cagliari	63.4	15	NW. 4	0	0	mosso
Taranto	59.9	15	NW. 1	0	0	calmo
Messina	62.0	18	NNW. 2	1	0	calmo
Palermo						
[illegible]	[illegible]	18	[illegible] 0	4	0	calmo

STAZIONI	Pressione a 0° e al mare mm 700 +	Temperatura centigradi	Vento, direzione e forza (0—12)	Cielo (0—4)	Precipit. nelle 24 ore in mm.	MARE
Parigi	54.0	12	WNW. 3	4	14	—
Londra	46.0	9	WNW. 2	4	2	—
Vienna	56.1	10	W. 2	piogg.	2	—
Madrid						
Budapest						
Stoccolma	53.0	—	N. 3	—	—	—
Copenhagen	48.0	5	SE. 2	4	2	—
Lisbona						
Varsavia	52.0	5	SSW. 1	4	1	—
Atene						
Praga	53.0	9	SW. [illegible]	nebb.	1	—
Sofia	54.0	11	[illegible] 0	4	[illegible]	—
Belgrado						
Amburgo	46.0	9	SW. 2	4	4	—
Zurigo	58.0	17	SW. 6	4	4	—
Lione	61.0	13	SSE. 2	piogg.	1	—
Bordeaux						
Brest	58.0	15	WSW. 3	piogg.	[illegible]	—
Valentia	49.0	9	ENE. 2	piogg.	[illegible]	—
Mahon						
Algeri						
Tunisi						
Tangeri						
Malta						
Innsbruck	55.4	9	~ 0	4	1	—
Lerwik	51.0	7	~ 0	4	4	—
Reykjavik						

Osservazioni meteorologiche in Trieste

Data 1924		Ora	Barometro ridotto al livello del mare	Termometro centigradi	Pressione del vapore acqueo	Umidità relativa (in %)	Cielo (0=sereno 10 = coperto)	Direzione del vento	Velocità del vento (km/ora)
Martedì	29 - IV	18h	757.0 mm	17.1 °	9.5	66	5	WNW	8
Mercoledì	29 - "	8h	756.4	16.8 °	8.9	62	3	SSE	8
— " —	29 - "	13h	755.3	20.6 °	10.3	56	3	W	16

Lunedì 28 - "

Temperatura massima: 19.3 °; temperatura minima: 12.0 °;
massima velocità del vento: 10 km/ora dalle 11h alle 12h.
pioggia caduta: 0 millimetri.
temperatura del mare alle 8h °

Effemeridi per Trieste

DEL SOLE	DELLA LUNA
oggi tramonta ore: 19h 9m	oggi tram. ore: 14h 37m
domani leva ore: 4h 54m	domani leva ore: 3h 38m
domani tramonta ore: 19h 10m	domani tram. ore: 15h 40m

Servizio Aerologico

Ore 8 del 29 IV	VENTO velocità e direzione	Al suolo	A 500 metri	A 1000 metri	A 2000 metri	A 3000 metri	A ... metri
		SSE. 8.0 km/ora	— km/ora	— km/ora	— km/ora	— km/ora	— km/ora

Notizie sismiche

Notizie magnetiche

Trieste: Declinazione: 6°30' W inclinazione: 61°0'
Pola: " 6°17' " " 60°20'
Zara: " 6°7' " " 59°51'
Venezia: " 7°0' " " 61°5'

Curve di marea per il Porto di Trieste (Scala 2 : 100)

riferite al livello del mare (circa cm. 105 sotto lo zero del Molo Sartorio)

Marea osservata nel giorno 29 Marea prevista pel giorno 30 Marea prevista pel giorno 1



La marea prevista è calcolata tenendo conto anche delle variazioni degli elementi meteorologici.

Il tratto di linea, che interseca la curva di marea, separa la marea osservata da quella prevista.

L. Smolars & Nipote - Trieste — 26972. 10.1923.

DEL R. ISTITUTO GEOFISICO

TRIESTE, 29 Aprile 1924

29 Aprile 1924

Situazione meteorologica

(ore 8)

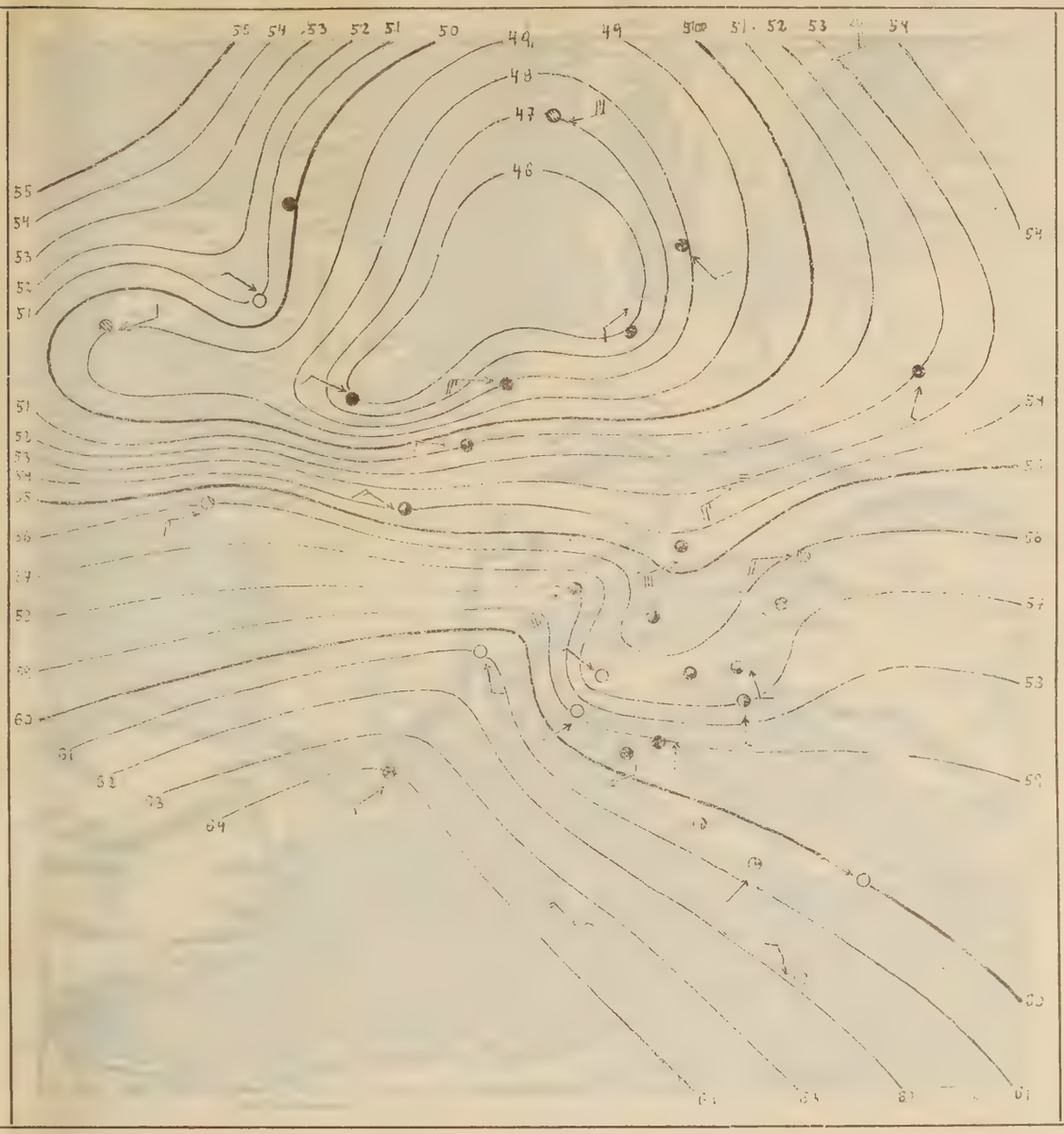

Spiegazioni

Le linee isobariche congiungono i luoghi ove la pressione atmosferica, ridotta alla temperatura di 0° ed al livello del mare, ha lo stesso valore.

Le freccie volano nella direzione del vento; il numero delle loro pennette, raddoppiato, indica la forza (scala Beaufort).

Le cifre presso le stazioni indicano la temperatura.

Mass. = area di maggior pressione atmosferica.

min. = area di minore pressione atmosferica.

Segni

- ○ cielo sereno.
- ◑ » mezzo coperto.
- ● » coperto.
- ≡ Nebbia;
- Pioggia;
- ✳ Neve;
- ▲ Grandine;
- Lampi senza tuoni;
- Temporale;
- Vento debole;
- » moderato;
- » forte;
- » fortissimo.

Curva della pressione barometrica per Trieste ridotta a 0° (altit. m 7.5)

Curva osservata:	Curva prevista:

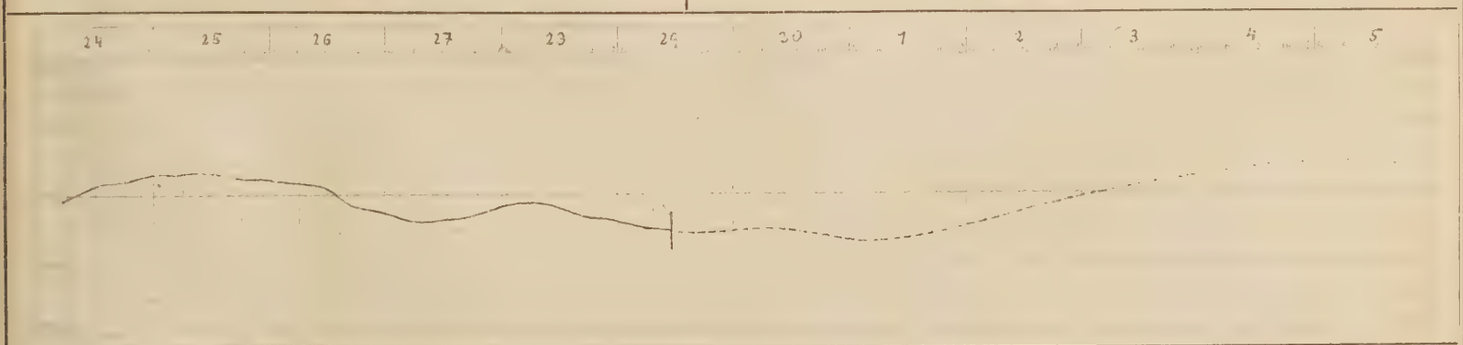

Notizie sul tempo di ieri 28

Abbastanza bello sulla Venezia Giulia.—

Situazione generale alle ore 8 di oggi

Alta pressione a SW d'Europa - Ciclone sul Mare del Nord. —

Deduzioni generali

Ancora condizioni favorevoli a perturbamenti atmosferici.—

PREVISIONI

dalla sera del 29 *alla sera del* 30

per Trieste, l'Istria ed il Friuli orientale:

Venti deboli meridionali - Cielo vario - Temp. fra 15° e 21° - Mare legg. mosso.

Previsioni per i prossimi ..... *giorni:*

(Firma) R. Alpago

Il Direttore: F. VERCELLI.

Telegramma meteorologico 1924 (ore 8)

STAZIONI	Pressione a 0° e al mare mm 700 +	Temperatura centigradi	Vento, direzione e forza (0—12)	Cielo (0—4)	Precipit. nelle 24 ore in mm.	Mare
Trieste	49.6	17	SSE. 1	2	0	q. calmo
Pisino	[illegible]	[illegible]	S. 3	3	0	—
Pola	50.0	17	ESE. 0	3	0	calmo
Gorizia	50.3	16	SSE. 0	4	0	—
Udine	50.0	18	SE. 2	3	0	—
Belluno	48.9	18	NW. 1	3	0	—
Trento						
Venezia	49.6	16	NW. 0	3	0	calmo
Milano	50.7	16	SW. 3	3	0	—
Genova	52.5	13	~ 0	4	0	mosso
Firenze	57.7	16	SW. 0	4	0	—
Livorno	[illegible]	[illegible]	[illegible]	[illegible]	0	agitato
Roma	[illegible]	[illegible]	[illegible]	4	0	—
Napoli	57.0	16	SW. 2	4	0	calmo
Cagliari	60.5	18	NW. 4	2	0	mosso
Taranto	56.3	18	W. 4	4	0	agitato
Messina	59.5	20	NW. 0	3	0	q. calmo
Palermo	59.5	22	WSW. 3	4	0	l. mosso
[illegible]	0.0	17	ESE. 0	3	0	calmo

STAZIONI	Pressione a 0° e al mare mm 700 +	Temperatura centigradi	Vento, direzione e forza (0—12)	Cielo (0—4)	Precipit. nelle 24 ore in mm.	MARE
Parigi	55.0	12	W. 3	4	2	—
Londra	50.0	11	WSW. 4	4	2	—
Vienna						
Madrid						
Budapest						
Stoccolma	52.0	1	E. 1	0	0	-
Copenhagen	50.0	3	ENE. 3	4	0	-
Lisbona						
Varsavia	—	8	SW. 2	4	4	-
Atene						
Praga	49.0	8	W. 3	4	0	—
Sofia	55.0	11	~ 0	4	0	-
Belgrado						
Amburgo						
Zurigo	57.0	10	SW. 2	piogg.	14	
Lione	54.0	14	~ 0	4	10	
Bordeaux	62.0	12	W. 3	piogg.	6	—
Brest	56.0	11	WSW. 5	4	0	
Valentia	47.0	11	W. 6	piogg.	2	—
Mahon	60.0	—	NW. 2	4	0	
Algeri	63.0	19	~ 0	nebb.	0	
Tunisi	63.0	18	SW. 2	0	0	
Tangeri	64.0	19	~ 0	0	0	
Malta	61.0	18	NW. 3	4	0	
Innsbruck						
Lerwik	53.0	5	~ 0	4	0	—
Reykjavik	61.0	0	E. 3	4	0	-

Osservazioni meteorologiche in Trieste

Data 1924		Ora	Barometro ridotto al livello del mare	Termometro centigradi	Pressione del vapore acqueo	Umidità relativa (in %)	Cielo (0=sereno 10 = coperto)	Direzione del vento	Velocità del vento (km/ora)
[illegible]	[illegible]	18h	753.2 mm	19.8°	[illegible]	50	10	SSW	10
[illegible]	[illegible]	8h	749.6	17.2°	[illegible]	[illegible]	5	SSE	5
[illegible]	30 "	13h	749.9	20.0°	11.0	66	3	NNE.	10

Martedì 29 " Temperatura massima: 21°5 ; temperatura minima: 15°0 ;
massima velocità del vento: 13 km/ora dalle 19h alle 20h.
pioggia caduta: 0 millimetri.
temperatura del mare alle 8h °

Effemeridi per Trieste

DEL SOLE	DELLA LUNA
oggi tramonta ore: 19h 10m	oggi tram. ore: 15h 40m
domani leva ore: 4h 52m	domani leva ore: 4h 5m
domani tramonta ore: 19h 12m	domani tram. ore: 16h 41m

Servizio Aerologico

TRIESTE [illegible] 30/IV	VENTO velocità e direzione	Al suolo	A 500 metri	A 1000 metri	A 2000 metri	A 3000 metri	A ... metri
		SSE. 6.0 km/ora	— km/ora	— km/ora	— km/ora	— km/ora	— km/ora

Notizie sismiche

Notizie magnetiche

Trieste: Declinazione: 6°30'W *inclinazione:* 61°2'
Pola: " 6°17' " " 60°20'
Zara: " 6°7' " " 59°5[illegible]
Venezia: " 7°0' " " 61°5'

Curve di marea per il Porto di Trieste (Scala 2 : 100)

riferite al livello del mare (circa cm. 105 sotto lo zero del Molo Sartorio)

Marea osservata nel giorno — Marea prevista pel giorno 1 — Marea prevista pel giorno 2

La marea prevista è calcolata tenendo conto anche delle variazioni degli elementi meteorologici.

Il tratto di linea, che interseca la curva di marea, separa la marea osservata da quella prevista.

L. Smolars & Nipote - Trieste — 26972. 10.1923.

DEL R. ISTITUTO GEOFISICO

TRIESTE, 30 Aprile 192

30 aprile 1924

Situazione meteorologica

(ore 8)

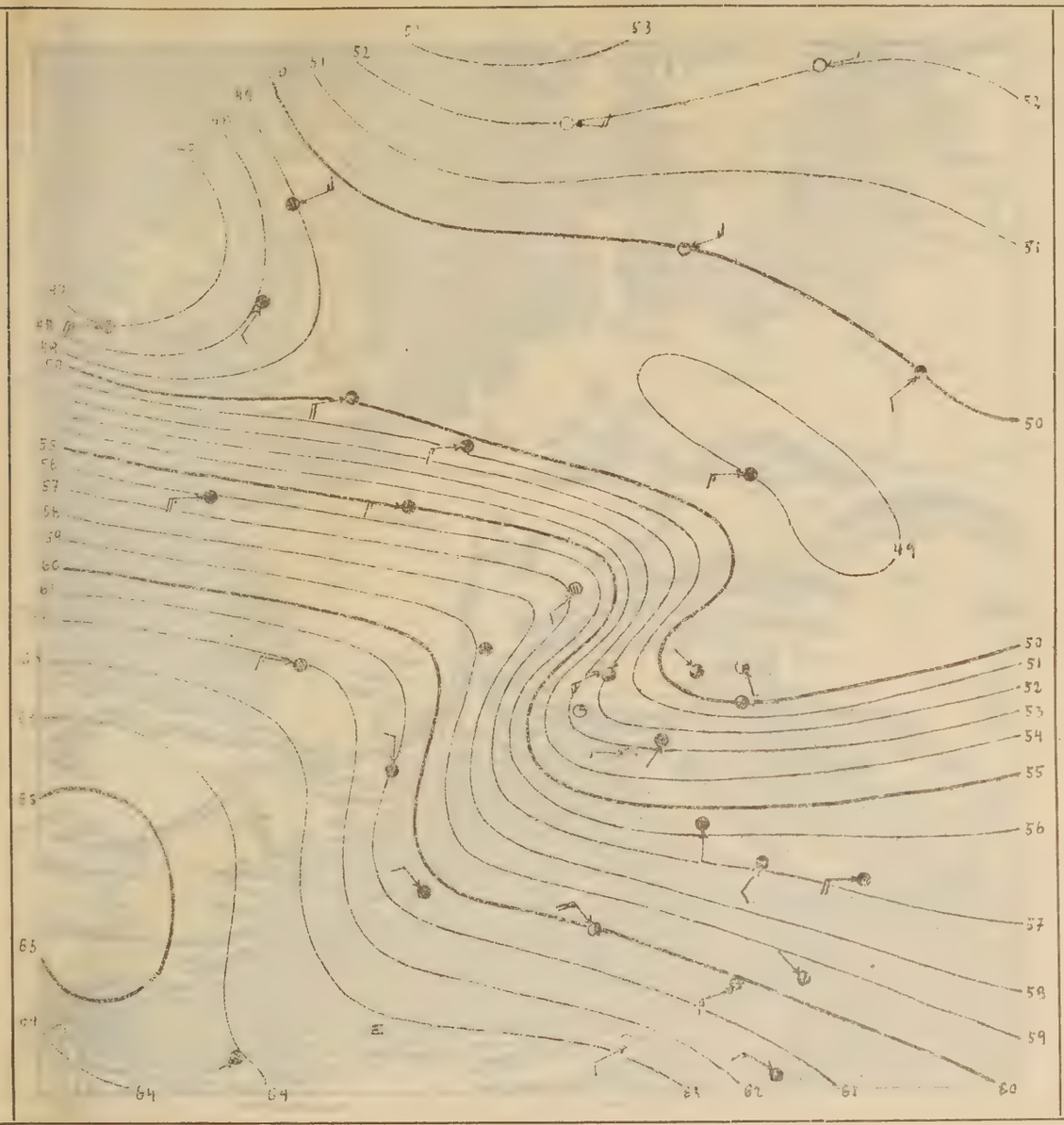

Spiegazioni

Le linee isobariche congiungono i luoghi ove la pressione atmosferica, ridotta alla temperatura di 0° ed al livello del mare, ha lo stesso valore.

Le freccie volano nella direzione del vento; il numero delle loro pennette, raddoppiato, indica la forza (scala Beaufort).

Le cifre presso le stazioni indicano la temperatura.

Mass. = area di maggior pressione atmosferica.

min. = area di minore pressione atmosferica.

Segni

- ○ cielo sereno.
- ◑ » mezzo coperto
- ● » coperto.
- ≡ Nebbia;
- Pioggia;
- ✳ Neve;
- ▲ Grandine;
- Lampi senza tuoni;
- Temporale;
- Vento debole;
- » moderato;
- » forte;
- » fortissimo.

Curva della pressione barometrica per Trieste ridotta a 0° (altit. m 7.5)

Curva osservata:	Curva prevista:

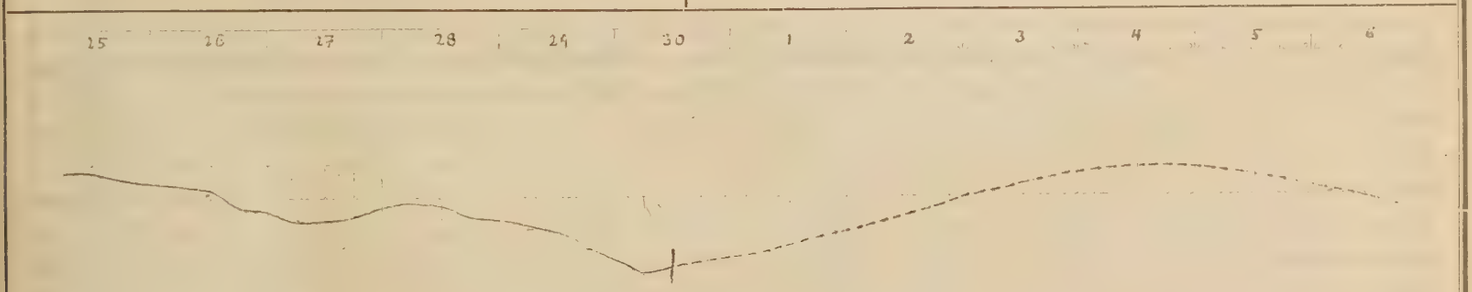

Notizie sul tempo di ieri 29

Cielo vario sulla Venezia Giulia. —

Situazione generale alle ore 8 di oggi

Alta pressione sulla Spagna - Ciclone a NW d'Europa con depressione secondaria sull'Europa centrale

Deduzioni generali

Situazione isobarica legg. migliorata - Condizioni di tempo abbastanza buono. —

PREVISIONI

dalla sera del 30 *alla sera del* 1

per Trieste, l'Istria ed il Friuli orientale:

Venti deboli vari - Cielo vario - Temperatura fra 15° e 21° - Mare legg. mosso. —

Previsioni per i prossimi ..... *giorni:*

(Firma) R. Alpago

Il Direttore: F. VERCELLI.

Maggio 1924 — Telegramma meteorologico (ore 8)

STAZIONI	Pressione a 0° e al mare mm 700 +	Temperatura centigradi	Vento, direzione e forza (0—12)	Cielo (0—4)	Precipit. nelle 24 ore in mm.	Mare
Trieste	52.2	17	E 2	0	gocce	q. calmo
Pisino	52.0	13	~ 0	0	0	—
Pola	51.1	17	E 4	0	0	calmo
Gorizia	53.0	17	~ 0	0	0	—
Udine	53.1	17	N 1	0	0	—
Belluno	53.1	16	NE 1	1	0	—
Trento						
Venezia						
Milano	53.7	17	NW 1	0	0	—
Genova	54.3	17	~ 0	0	0	l. mosso
Firenze	54.7	14	SW 0	4	0	—
Livorno	54.7	15	W 1	0	0	agitato
Roma	55.5	14	N 1	—	—	—
Napoli	55.4	16	WSW 0	3	0	calmo
Cagliari	60.2	20	NW 5	0	0	agitato
Taranto	59.4	17	W 0	0	0	calmo
Messina	57.2	18	WNW 1	3	0	l. mosso
Palermo						
Fiume	54.4	16	SE 0	2	0	calmo

STAZIONI	Pressione a 0° e al mare mm 700 +	Temperatura centigradi	Vento, direzione e forza (0—12)	Cielo (0—4)	Precipit. nelle 24 ore in mm.	MARE
Parigi	57.0	10	WSW 5	piogg.	3	
Londra	56.0	—	~ 0	piogg.	4	
Vienna	53.5	9	W 3	3	14	
Madrid	64.0	17	W 1	4	0	
Budapest						
Stoccolma						
Copenhagen	56.0	6	—	0	0	
Lisbona						
Varsavia	51.0	5	WNW 3	4	1	
Atene						
Praga						
Sofia	55.0	11	W —	4		
Belgrado						
Amburgo						
Zurigo	56.0	8	—	4	2	
Lione	62.0	11	NNW 1	nebb.	0	
Bordeaux						
Brest	60.0	11	W 3	4	0	
Valentia						
Mahon						
Algeri						
Tunisi	62.0	21	W 2	4	0	
Tangeri						
Malta						
Innsbruck	55.7	7	~ 0	3	1	
Lerwik	56.0	7	WNW 1	piogg.	3	
Reykjavik						

Osservazioni meteorologiche in Trieste

Data 1924		Ora	Barometro ridotto al livello del mare	Termometro centigradi	Pressione del vapore acqueo	Umidità relativa (in %)	Cielo (0=sereno 10=coperto)	Direzione del vento	Velocità del vento (km/ora)
Martedì	30 - IV	18h	749.7 mm	19.9	6.1	70	4	NE	11
Giovedì	1 - V	8h	752.2	17.4	6.2	41	0	E	15
— " —	1 — "	13h	752.3	21.0	9.3	50	4	W	11

Venerdì 30 - IV

Temperatura massima: 20.0 ; temperatura minima: 16.3 ;
massima velocità del vento: 25 km/ora dalle 02h alle 23h.
pioggia caduta: gocce millimetri.
temperatura del mare alle 8h °

Effemeridi per Trieste

DEL SOLE	DELLA LUNA
oggi tramonta ore: 19h 12m	oggi tram... ore: 16h 21m
domani leva ore: 4h 51m	domani leva ore: 4h 2m
domani tramonta ore: 19h 13m	domani tram... ore: 17h 41m

Servizio Aerologico

TRIESTE Ore 8 del 1 V	VENTO velocità e direzione	Al suolo	A 500 metri	A 1000 metri	A 2000 metri	A 3000 metri	A ... metri
		E 14.0 km/ora	— km/ora	— km/ora	— km/ora	— km/ora	— km/ora

Notizie sismiche

Notizie magnetiche

Trieste: Declinazione: 6°30' W *inclinazione:* 61°2'
Pola: " 6°17' " " 60°20'
Zara: " 6°7' " " 59°51'
Venezia: " 7°0' " " 61°5'

Curve di marea per il Porto di Trieste (Scala 2 : 100)

riferite al livello del mare (circa cm. 105 sotto lo zero del Molo Sartorio)

Marea osservata nel giorno 1 Marea prevista pel giorno 2 Marea prevista pel giorno 3

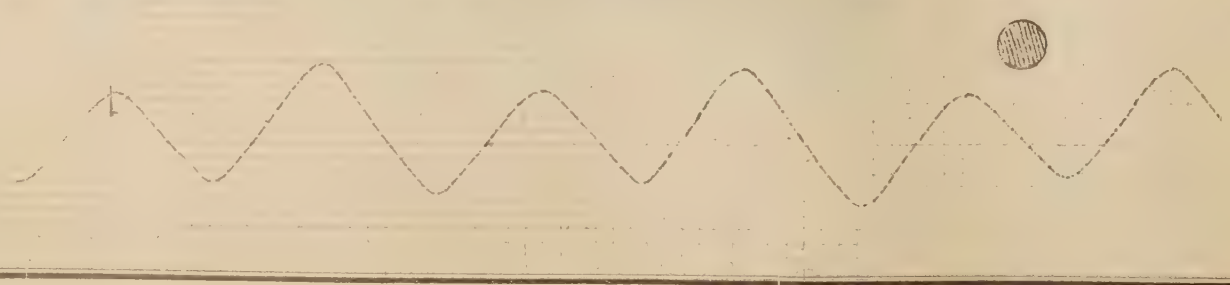

La marea prevista è calcolata tenendo conto anche delle variazioni degli elementi meteorologici.

Il tratto di linea, che interseca la curva di marea, separa la marea osservata da quella prevista.

L. Smolars & Nipote - Trieste — 26972. 10.1923.

1 Maggio 1924

Situazione meteorologica

(ore 8)

Spiegazioni

Le linee isobariche congiungono i luoghi ove la pressione atmosferica, ridotta alla temperatura di 0° ed al livello del mare, ha lo stesso valore.

Le freccie volano nella direzione del vento; il numero delle loro pennette, raddoppiato, indica la forza (scala Beaufort).

Le cifre presso le stazioni indicano la temperatura.

Mass. = area di maggior pressione atmosferica.

min. = area di minore pressione atmosferica.

Segni

- ○ cielo sereno.
- ◑ » mezzo coperto.
- ● » coperto.
- = Nebbia;
- Pioggia;
- ✳ Neve;
- ▲ Grandine;
- Lampi senza tuoni;
- Temporale;
- → Vento debole;
- » moderato;
- » forte;
- » fortissimo.

Curva della pressione barometrica per Trieste ridotta a 0° (altit. m 7.5)

Curva osservata:	Curva prevista:



Notizie sul tempo di ieri 30

Abbastanza bello sulla Venezia Giulia — Qualche temporale. —

Situazione generale alle ore 8 di oggi

Alta pressione a SW d'Europa - Depressione sull'alto Adriatico e sulla Polonia. —

Deduzioni generali

Condizioni favorevoli a perturbamenti di carattere temporalesco. —

PREVISIONI

dalla sera del 1/V *alla sera del* 2

per Trieste, l'Istria ed il Friuli orientale:

Venti deboli vari - Cielo vario - Temp. fra 15° e 21° - Mare legg. mosso. —

Previsioni per i prossimi ..... *giorni:*

(Firma) R. Alpago

Il Direttore: F. VERCELLI.

LIBRARY
JUN 16 1924

R. COMITATO TALASSOGRAFICO ITALIANO

BOLLETTINO GIORNALIER

2 Maggio 1924

Telegramma meteorologico (ore 8)

STAZIONI	Pressione a 0° e al mare mm 700 +	Temperatura centigradi	Vento, direzione e forza (0—12)	Cielo (0—4)	Precipit. nelle 24 ore in mm.	Mare
Trieste	59·6	15	SE. 1	0	4	calmo
Pisino	[illegible]	[illegible]	~ 0	4	3	—
Pola	59·1	17	WNW. 0	0	0	liscio
Gorizia	60·1	14	~ 0	0	0	—
Udine	[illegible]	16	SE. 1	0	6	—
Belluno	59·5	15	NE. 1	0	0	—
Trento						
Venezia	59·5	16	NE. 0	0	8	calmo
Milano	59·9	15	NE. 1	0	0	—
Genova	59·6	15	SE. 0	3	0	l. mosso
Firenze	59·3	16	S. 0	1	0	—
Livorno	58·7	15	W. 1	—	0	agitato
Roma	59·5	16	N. 2	0	0	—
Napoli	58·7	15	E. 0	0	0	calmo
Cagliari	61·7	18	NW. 4	0	0	mosso
Taranto	57·4	18	N. 2	1	gocce	mosso
Messina	59·4	17	NW. 1	3	0	calmo
Palermo	59·9	19	NW. 3	1	0	l. mosso
Fiume	60·1	14	SSE. 0	0	2	liscio

STAZIONI	Pressione a 0° e al mare mm 700 +	Temperatura centigradi	Vento, direzione e forza (0—12)	Cielo (0—4)	Precipit. nelle 24 ore in mm.	MARE
Parigi	59·0	11	S. 3	nebbia	2	—
Londra	56·0	8	SSW 3	4	1	—
Vienna	59·6	10	WNW. 4	3	gocce	—
Madrid	62·0	16	~ 0	0	0	—
Budapest						
Stoccolma	58·0	5	SE. 1	4	0	—
Copenhagen	60·0	5	SSE. 2	4	—	—
Lisbona						
Varsavia	60·0	6	~ 0	4	0	—
Atene						
Praga	61·0	8	~ 0	4	1	—
Sofia	56·0	9	WNW. 3	4	1	—
Belgrado						
Amburgo	58·0	7	SE. 1	nebb.	0	—
Zurigo	62·0	8	SE. 0	4	2	—
Lione	62·0	13	~ 0	4	1	—
Bordeaux	62·0	13	W. 2	4	1	—
Brest	43·0	11	SW. 4	4	1	—
Valentia	51·0	10	SW. 2	4	2	—
Mahon						
Algeri	61·0	18	ESE. 1	0	—	—
Tunisi	62·0	—	SW. 4	4	—	—
Tangeri	62·0	17	~ 0	0	0	—
Malta	60·0	18	NW. 4	4	1	—
Innsbruck	61·4	6	~ 0	3	1	—
Lerwik	57·0	5	N. 1	4	7	—
Reykjavik	67·0	−3	N. 6	0	0	—

Osservazioni meteorologiche in Trieste

Data 1924		Ora	Barometro ridotto al livello del mare	Termometro centigradi	Pressione del vapore acqueo	Umidità relativa (in %)	Cielo (0=sereno 10 = coperto)	Direzione del vento	Velocità del vento (km/ora)
Giovedì	1 - V	18h	754 mm 1	14° 5	6·1	50	5	E	29
Venerdì	2 - "	8h	759 · 6	14° 8	6·1	47	0	SE	3
— " —	2 - "	13h	760 . 1	19° 2	9·6	58	3	W	11

Giovedì 1 - " Temperatura massima: 21° 5 ; temperatura minima: 13° 6 ;
massima velocità del vento: 40 km/ora dalle 15 h alle 16 h.
pioggia caduta: 3·7 millimetri.
temperatura del mare alle 8h °

Effemeridi per Trieste

DEL SOLE	DELLA LUNA
oggi tramonta ore: 19h 13m	oggi tram. ore: 17h 41m
domani leva ore: 4h 49m	domani leva ore: 4h 58m
domani tramonta ore: 19h 15m	domani tram. ore: 18h 41m

Servizio Aerologico

TRIESTE Ore 8 del 2/V	VENTO velocità e direzione	Al suolo	A 500 metri	A 1000 metri	A 2000 metri	A 3000 metri	A metri
		SE. 3·0 km/ora	— km/ora	— km/ora	— km/ora	— km/ora	— km/ora

Notizie sismiche

Notizie magnetiche

Trieste: *Declinazione:* 6° 30' W *inclinazione:* 61° 2'
Pola: " 6° 17' " " 60° 20'
Zara: " 6° 7' " " 59° 51'
Venezia: " 7° 0' " " 61° 5'

Curve di marea per il Porto di Trieste (Scala 2 : 100)

riferite al livello del mare (circa cm. 105 sotto lo zero del Molo Sartorio)

Marea osservata nel giorno 2 Marea prevista pel giorno 3 Marea prevista pel giorno 4

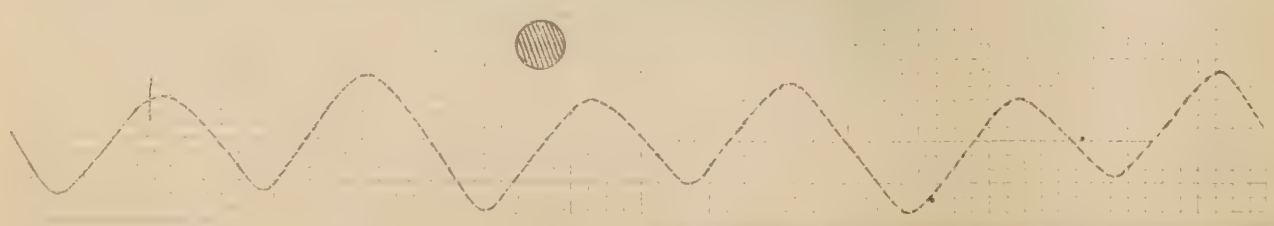

La marea prevista è calcolata tenendo conto anche delle variazioni degli elementi meteorologici.

Il tratto di linea, che interseca la curva di marea, separa la marea osservata da quella prevista.

L. Smolars & Nipote - Trieste — 26972. 10.1923.

DEL R. ISTITUTO GEOFISICO

TRIESTE, 2 Maggio 1924

2 Maggio 1924

Situazione meteorologica

(ore 8)

Spiegazioni

Le linee isobariche congiungono i luoghi ove la pressione atmosferica, ridotta alla temperatura di 0° ed al livello del mare, ha lo stesso valore.

Le freccie volano nella direzione del vento; il numero delle loro pennette, raddoppiato, indica la forza (scala Beaufort).

Le cifre presso le stazioni indicano la temperatura.

Mass. = area di maggior pressione atmosferica.

min. = area di minore pressione atmosferica.

Segni

- ○ cielo sereno.
- ◑ » mezzo coperto.
- ● » coperto.
- ≡ Nebbia;
- Pioggia;
- ✳ Neve;
- ▲ Grandine;
- Lampi senza tuoni;
- Temporale;
- → Vento debole;
- → » moderato;
- → » forte;
- → » fortissimo.

Curva della pressione barometrica per Trieste ridotta a 0° *(altit. m 7.5)*

Curva osservata:	Curva prevista:



Notizie sul tempo di ieri 2

Cielo vario con qualche temporale.—

Situazione generale alle ore 8 di oggi

Alta pressione dal Mediterraneo occidentale all'Europa centrale.— Depressione ad Est d'Italia.

Deduzioni generali

Condizioni favorevoli a tempo abbastanza buono.—

PREVISIONI

dalla sera del 3 *alla sera del* 4

per Trieste, l'Istria ed il Friuli orientale:

Venti deboli settentrionali.— Cielo in prevalenza sereno.— Temp. fra 14° e 20°.— Mare calmo.—

Previsioni per i prossimi ..... *giorni:*

(Firma) R. Alfrago

Il Direttore: F. VERCELLI.

3 Maggio 1924

Telegramma meteorologico

(ore 8)

STAZIONI	Pressione a 0° e al mare mm 700 +	Temperatura centigradi	Vento, direzione e forza (0—12)	Cielo (0—4)	Precipit. nelle 24 ore in mm.	Mare
Trieste	60·4	17	SE. 1	3	0	calmo
Pisino	61·8	15	~ 0	2	0	–
Pola	60·1	16	SE. 1	4	0	mosso
Gorizia	61·2	15	ENE. 0	2	0	–
Udine	60·8	16	E. 1	4	0	–
Belluno	60·5	14	SW. 1	3	0	–
Trento						
Venezia	60·4	14	ENE 2	3	0	q.calmo
Milano	60·5	16	E. 1	3	0	–
Genova	61·5	12	SE 2	3	0	mosso
Firenze	61·5	13	S. 0	4	0	–
Livorno	61·7	15	W. 0	4	0	l.mosso
Roma	63·6	15	N. 1	1	0	–
Napoli	63·3	15	WSW. 0	1	0	calmo
Cagliari	63·0	20	NW. 3	0	0	l.mosso
Taranto	63·2	14	N. 1	3	0	q.calmo
Messina	63·2	17	NE. 0	0	0	calmo
Palermo						
Fiume	62·0	14	WNW. 0	3	0	calmo

STAZIONI	Pressione a 0° e al mare mm 700 +	Temperatura centigradi	Vento, direzione e forza (0—12)	Cielo (0—4)	Precipit. nelle 24 ore in mm.	MARE
Parigi	56·0	12	SSW. 6	4	4	–
Londra	–	9	WNW. 2	4	1	–
Vienna	58·9	9	SSW. 1	4	1	–
Madrid						
Budapest						
Stoccolma	60·0	7	S. 3	0	0	–
Copenhagen	54·0	6	SSE. 3	pioggia	2	–
Lisbona						
Varsavia	61·0	10	SE. 1	0	0	–
Atene						
Praga	57·0	8	S. 3	4	2	–
Sofia	63·0	9	WNW. 2	0	0	–
Belgrado						
Amburgo	52·0	11	WSW. 2	4	7	–
Zurigo	62·0	8	SE. 0	4	2	–
Lione	61·0	13	~ 0	pioggia	4	–
Bordeaux	63·0	13	WSW. 2	4	0	–
Brest	56·0	11	WSW. 3	4	2	–
Valentia	55·0	9	–	pioggia	2	–
Mahon						
Algeri						
Tunisi						
Tangeri	62·0	17	WSW. 1	0	0	–
Malta						
Innsbruck	58·5	9	W. 2	4	pioggia	–
Lerwik	57·0	1	NNE. 2	4	0	–
Reykjavik	66·0	–4	NNE. 8	0	0	–

Osservazioni meteorologiche in Trieste

Data 1924		Ora	Barometro ridotto al livello del mare	Termometro centigradi	Pressione del vapore acqueo	Umidità relativa (in %)	Cielo (0=sereno 10=coperto)	Direzione del vento	Velocità del vento (km/ora)
Venerdì	2 - V	18h	760·0 mm	17°4	8·5	57	3	NW	7
Sabato	3 - "	8h	760·4	17°0	4·5	31	7	SE	6
— " —	3 - "	13h	760·3	19°9	7·7	44	5	NNW	13

Venerdì 2 - " Temperatura massima: 19°3; temperatura minima: 11°0;
massima velocità del vento: 11 km/ora dalle 12h alle 13h.
pioggia caduta: 0 millimetri.
temperatura del mare alle 8h ... °

Effemeridi per Trieste

DEL SOLE	DELLA LUNA
oggi tramonta ore: 19h15m	oggi tramon. ore: 18h41'
domani leva ore: 4h48m	domani leva ore: 5h27m
domani tramonta ore: 19h16m	domani tramon. ore: 19h40m

Servizio Aerologico

TRIESTE Ore 8 del 3 V	VENTO velocità e direzione	Al suolo	A 500 metri	A 1000 metri	A 2000 metri	A 3000 metri	A ... metri
		SE. 6·0 km/ora	– km/ora	– km/ora	– km/ora	– km/ora	– km/ora

Notizie sismiche

Notizie magnetiche

Trieste: *Declinazione:* 6°30' W *inclinazione:* 61°2'
Pola: " 6°17' " " 60°20'
Zara: " 6°7' " " 59°51'
Venezia: " 7°0' " " 61°5'

Curve di marea per il Porto di Trieste (Scala 2 : 100)

riferite al livello del mare (circa cm. 105 sotto lo zero del Molo Sartorio)

Marea osservata nel giorno 3 — Marea prevista pel giorno 4 — Marea prevista pel giorno 5

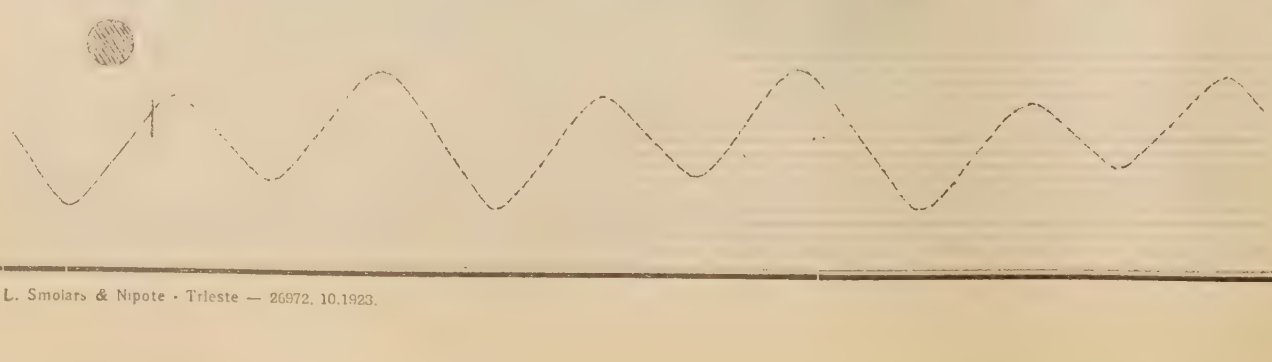

La marea prevista è calcolata tenendo conto anche delle variazioni degli elementi meteorologici.

Il tratto di linea, che interseca la curva di marea, separa la marea osservata da quella prevista.

L. Smolars & Nipote - Trieste — 26972. 10.1923.

3 Maggio 1924

Situazione meteorologica

(ore 8)

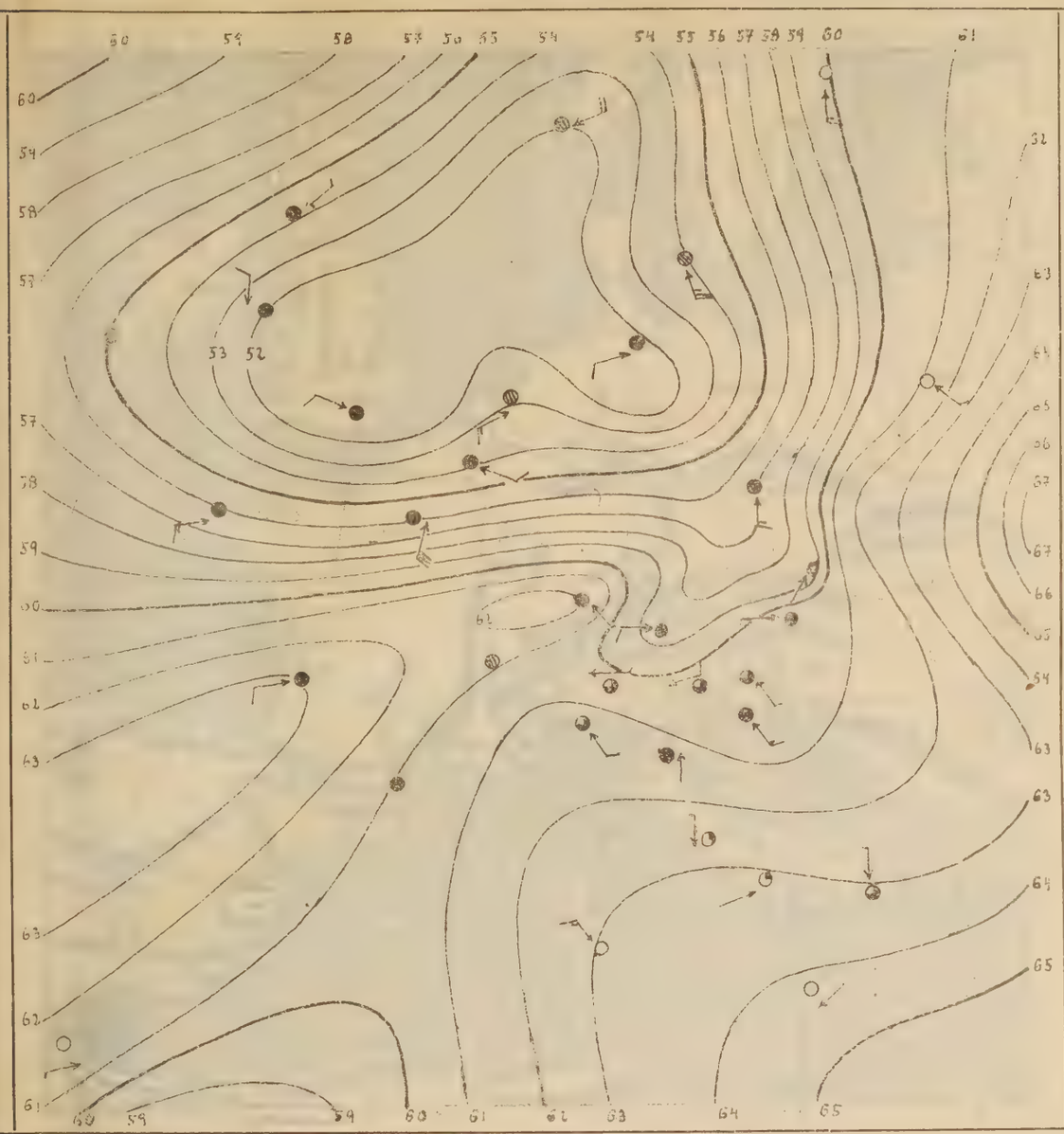

Spiegazioni

Le linee isobariche congiungono i luoghi ove la pressione atmosferica, ridotta alla temperatura di 0° ed al livello del mare, ha lo stesso valore.

Le freccie volano nella direzione del vento; il numero delle loro pennette, raddoppiato, indica la forza (scala Beaufort).

Le cifre presso le stazioni indicano la temperatura.

Mass. = area di maggior pressione atmosferica.

min. — area di minore pressione atmosferica.

Segni

- ○ cielo sereno.
- ◑ » mezzo coperto.
- ● » coperto.
- ≡ Nebbia;
- ● Pioggia;
- ✳ Neve;
- ▲ Grandine;
- ⟨ Lampi senza tuoni;
- ⟨ Temporale;
- → Vento debole;
- → » moderato;
- → » forte;
- → » fortissimo.

Curva della pressione barometrica per Trieste ridotta a 0° *(altit. m 7·5)*

Curva osservata:	Curva prevista:



Notizie sul tempo di ieri 2

Generalmente bello. —

Situazione generale alle ore 8 di oggi

Alta pressione sull'Europa orientale e sulla Spagna - Ciclone sul Mare del Nord. —

Deduzioni generali

Condizioni favorevoli a perturbamenti temporaleschi. —

PREVISIONI

dalla sera del 3 *alla sera del* 4

per Trieste, l'Istria ed il Friuli orientale:

Venti deboli vari - Cielo vario - Annuvolamenti - Qualche leggera precipitazione - Temp. Fra 14° e 20° - Mare legg. mosso -

Previsioni per i prossimi ..... *giorni:*

(Firma) R. Alfrago

Il Direttore: F. VERCELLI.

BOLLETTINO GIORNALIE

5 Maggio 1924

Telegramma meteorologico (ore 8)

STAZIONI	Pressione a 0° e al mare mm 700 +	Temperatura centigradi	Vento, direzione e forza (0—12)	Cielo (0—4)	Precipit. nelle 24 ore in mm.	Mare
Trieste	58.1	16	E. 2	2	14	l. mosso
Pisino	60.8	15	S. 1	2	0	—
Pola	58.3	18	ESE. 0	2	0	calmo
Gorizia	58.9	14	NE. 1	2	3	—
Udine	58.9	14	E. 2	4	19	—
Belluno	57.7	16	NE. 1	4	1	—
Trento						
Venezia	57.6	15	E. 3	0	0	l. mosso
Milano	59.3	16	E. 1	4	0	—
Genova	59.5	12	SSE 4	4	0	agitato
Firenze	59.9	17	SE. 0	0	0	—
Livorno	60.2	16	NE. 1	2	0	mosso
Roma	61.9	18	N. 1	2	0	—
Napoli	61.8	17	ESE. 0	0	0	calmo
Cagliari	60.9	18	NW. 3	0	0	l. mosso
Taranto	61.7	16	E. 1	4	0	calmo
Messina	62.1	21	NE. 0	0	0	calmo
Palermo	[illegible]	[illegible]	[illegible]	0	0	calmo
Siracusa	60.2	15	SSE. 0	4	5	liscio

STAZIONI	Pressione a 0° e al mare mm 700 +	Temperatura centigradi	Vento, direzione e forza (0—12)	Cielo (0—4)	Precipit. nelle 24 ore in mm.	MARE
Parigi	62.0	9	WNW. 4	4	4	
Londra	60.0	7	WSW 4	0	2	
Vienna	61.7	8	— 0	nebb.	gocce	
Madrid						
Budapest						
Stoccolma	52.0	5	E. 2	piogg	4	
Copenhagen	57.0	4	WNW. 3	4	0	
Lisbona						
Varsavia	61.0	—	SW. 2	4	0	
Atene						
Praga	61.0	8	SW 6	4	2	
Sofia	62.0	14	WNW. 2	0	2	
Belgrado						
Amburgo	50.0	5	SSW. 2	0	0	
Zurigo	62.0	8	SW. 2	piogg	4	
Lione	63.0	13	NNW. 1	0	0	
Bordeaux	63.0	15	NNE 2	4	2	
Brest	64.0	9	NW. 2	0	0	
Valentia	62.0	8	WNW. 6	5	2	
Mahon						
Algeri						
Tunisi						
Tangeri						
Malta						
Innsbruck	63.0	8	— 0	piogg.	2	—
Lerwik						
Reykjavik	60.0	−2	N. 7	4	—	—

Osservazioni meteorologiche in Trieste

Data 1924	Ora	Barometro ridotto al livello del mare	Termometro centigradi	Pressione del vapore acqueo	Umidità relativa (in %)	Cielo (0=sereno 10=coperto)	Direzione del vento	Velocità del vento (km/ora)
4 V	18h	759.5 mm	15.1	9.2	78	10	NE	35
Lunedì 5	8h	758.1	16.1	8.9	63	6	E	14
	13h	753.1	21.9	8.1	53	3	WSW	20

Temperatura massima: 21°7 ; temperatura minima: 13°3 ;
massima velocità del vento: 35 km/ora dalle 17h alle 18h.
pioggia caduta: 13.7 millimetri.
temperatura del mare alle 8h ... °

Effemeridi per Trieste

DEL SOLE	DELLA LUNA
oggi tramonta ore: 19h17m	oggi tramonta ore: 2h38m
domani leva ore: 4h45m	domani leva ore: 6h34m
domani tramonta ore: 19h19m	domani tramonta ore: 21h33m

Servizio Aerologico

TRIESTE Ore 8 del 5 V	VENTO velocità e direzione	Al suolo	A 500 metri	A 1000 metri	A 2000 metri	A 3000 metri	A ... metri
		E. 14.0 km/ora	- km/ora	— km/ora	— km/ora	— km/ora	— km/ora

Notizie sismiche

Notizie magnetiche

Trieste: Declinazione: 6°30'W inclinazione: 61°2'
Pola: „ 6°17' „ „ 60°20'
Zara: „ 6°7' „ „ 59°51'
Venezia: „ 7°0' „ „ 61°5'

Curve di marea per il Porto di Trieste (Scala 2 : 100)

riferite al livello del mare (circa cm. 105 sotto lo zero del Molo Sartorio)

Marea osservata nel giorno 5 Marea prevista pel giorno 6 Marea prevista pel giorno 7

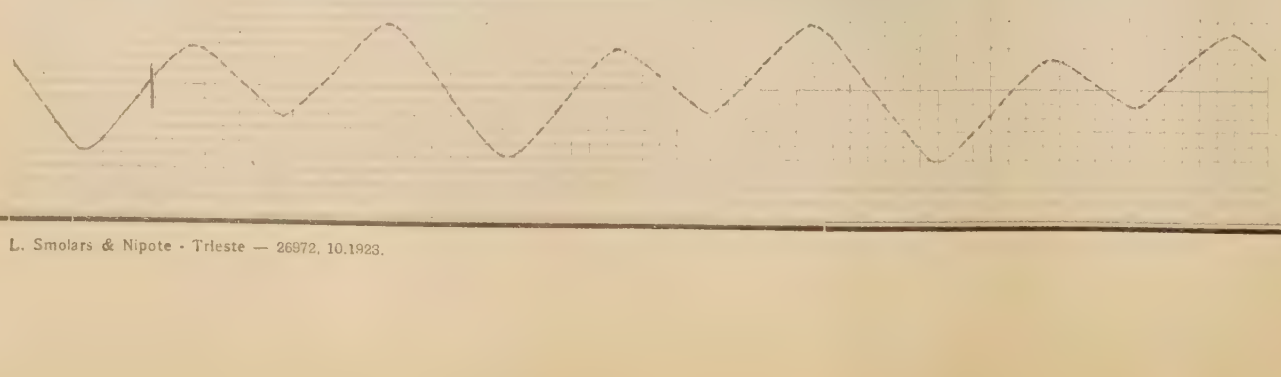

La marea prevista è calcolata tenendo conto anche delle variazioni degli elementi meteorologici.

Il tratto di linea, che interseca la curva di marea, separa la marea osservata da quella prevista.

L. Smolars & Nipote - Trieste — 26972. 10.1923.

DEL R. ISTITUTO GEOFISICO TRIESTE, 5 Maggio 1924

5 Maggio 1924

Situazione meteorologica

(ore 8)

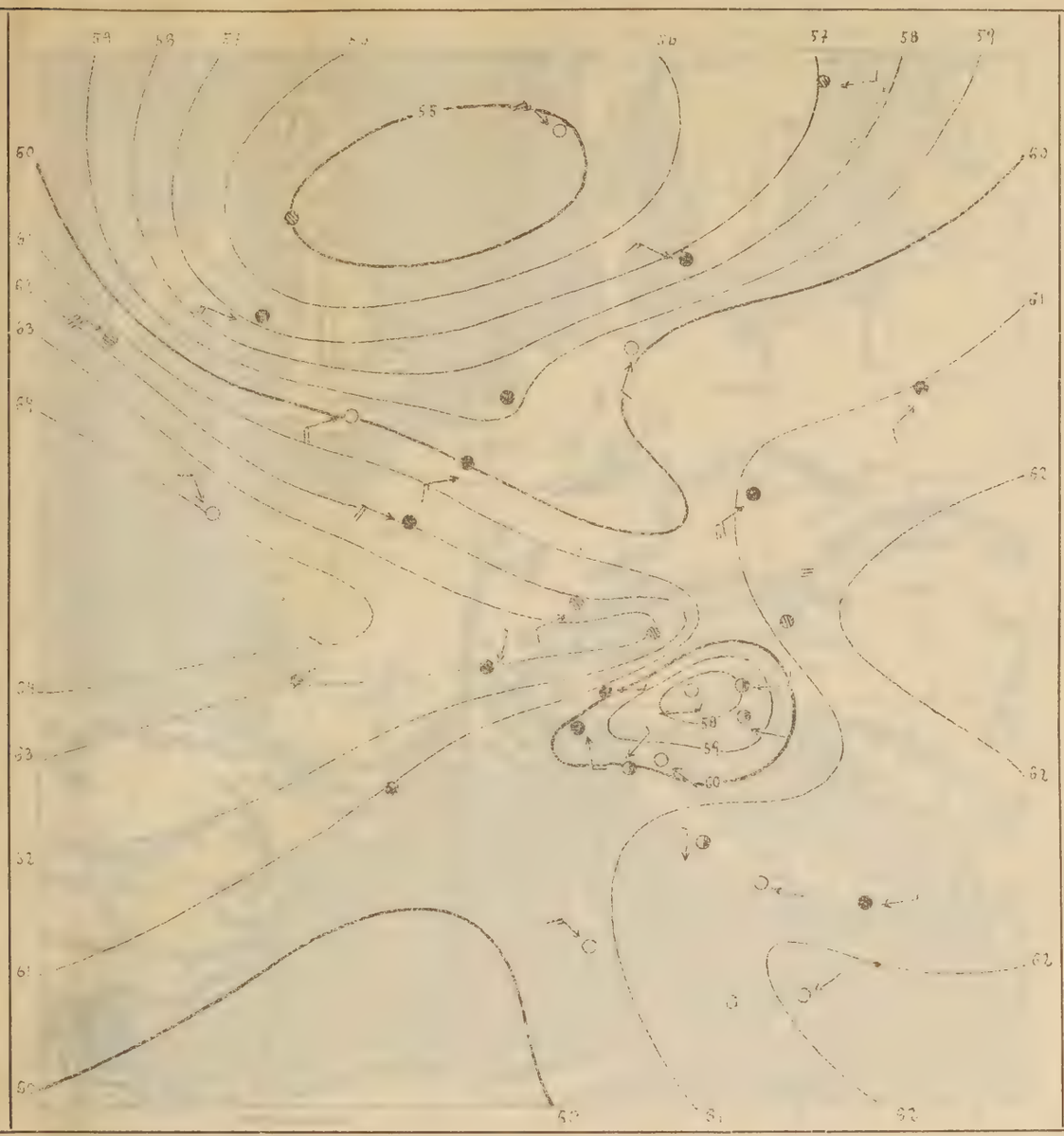

Spiegazioni

Le linee isobariche congiungono i luoghi ove la pressione atmosferica, ridotta alla temperatura di 0° ed al livello del mare, ha lo stesso valore.

Le freccie volano nella direzione del vento; il numero delle loro pennette, raddoppiato, indica la forza (scala Beaufort).

Le cifre presso le stazioni indicano la temperatura.

Mass. = area di maggior pressione atmosferica.

min. = area di minore pressione atmosferica.

Segni

○ cielo sereno.
◑ » mezzo coperto.
● » coperto.
≡ Nebbia;
◍ Pioggia;
✳ Neve;
▲ Grandine;
< Lampi senza tuoni;
⟨ Temporale;
→ Vento debole;
» moderato;
» forte;
» fortissimo.

Curva della pressione barometrica per Trieste ridotta a 0° *(altit. m 7.5)*

Curva osservata:	Curva prevista:



Notizie sul tempo di ieri 4

Cielo vario con qualche temporale e pioggia sulla Venezia Giulia. —

Situazione generale alle ore 8 di oggi

Alta pressione a E e W. Ciclone sul Mare del Nord. - Depressione sull'alto Adriatico. —

Deduzioni generali

Ancora condizioni favorevoli a perturbamenti. —

PREVISIONI

dalla sera del 5 *alla sera del* 6

per Trieste, l'Istria ed il Friuli orientale:

Venti deboli in prevalenza orientali - Cielo vario - Temp. fra 14° e 21° - Mare legg. mosso. —

Previsioni per i prossimi ..... *giorni:*

(Firma) R. Alpago

Il Direttore: F. VERCELLI.

R. COMITATO TALASSOGRAFICO ITALIANO

BOLLETTINO GIORNALIER

Maggio 1924

Telegramma meteorologico (ore 8)

STAZIONI	Pressione a 0° e al mare mm 700 +	Temperatura centigradi	Vento, direzione e forza (0—12)	Cielo (0—4)	Precipit. nelle 24 ore in mm.	Mare
Trieste	61·8	15	ENE. 5	4	0	l. mosso
Pisino	61·5	16	W. 1	1	0	—
Pola	60·4	17	ESE. 3	4	0	l. mosso
Gorizia	62·1	13	E. 0	0	5	—
Udine	63·2	14	E. 2	4	10	—
Belluno	62·4	16	SW. 1	3	12	—
Trento						
Venezia	60·8	15	E. 3	4	0	l. mosso
Milano	60·6	18	E. 2	4	0	—
Genova	60·0	17	~ 0	3	0	q. calmo
Firenze	59·6	19	S. 0	1	0	—
Livorno	59·7	18	SW. 0	0	0	mosso
Roma	60·5	21	N. 1	0	0	—
Napoli	61·0	19	NNE. 0	0	0	calmo
Cagliari	57·5	22	SSW. 4	2	0	mosso
Taranto	63·0	17	E. 1	nebb.	0	calmo
Messina	61·2	26	SW. 1	0	0	calmo
Palermo	60·0	26	~ 0	0	0	q. calmo
[illegible]	[illegible]	[illegible]	NNW. 2	3	0	liscio

STAZIONI	Pressione a 0° e al mare mm 700 +	Temperatura centigradi	Vento, direzione e forza (0—12)	Cielo (0—4)	Precipit. nelle 24 ore in mm.	MARE
Parigi	63·0	8	ENE. 1	4	0	—
Londra	61·0	6	SW. 3	4	0	—
Vienna	64·1	8	W. 1	3	4	—
Madrid						
Budapest						
Stoccolma	57·0	7	S. 3	0	0	—
Copenhagen	58·0	15	WSW. 3	4	2	—
Lisbona						
Varsavia	62·0	10	SSW. 2	piogg.	10	—
Atene						
Praga	63·0	9	SW. 2	4	1	—
Sofia	63·0	—	~ 0	4	—	—
Belgrado	65·0	13	~ 0	0	—	—
Amburgo						
Zurigo	63·0	9	E. 0	4	0	—
Lione	62·0	10	NNW. 1	4	0	—
Bordeaux	57·0	9	NNW. 2	4	4	—
Brest	62·0	7	ESE. 1	4	0	—
Valentia	56·0	9	W. 2	4	1	—
Mahon						
Algeri						
Tunisi						
Tangeri	56·0	19	SSW. 0	4	0	—
Malta						
Innsbruck	63·1	10	~ 0	4	3	—
Lerwik	58·0	5	NE. 2	4	1	—
Reykjavik	60·0	−2	N. 6	0	0	—

Osservazioni meteorologiche in Trieste

Data 1924		Ora	Barometro ridotto al livello del mare	Termometro centigradi	Pressione del vapore acqueo	Umidità relativa (in %)	Cielo (0=sereno 10=coperto)	Direzione del vento	Velocità del vento (km/ora)
Martedì	5 - V	18h	759·6 mm	17°8	6·7	44	3	E	28
Mercoledì	6 - "	8h	761·8	15°2	8·4	65	10	ENE	33
— " —	6 - "	13h	761·8	20°3	8·6	48	7	ENE	30
[illegible]	5 - "								

Temperatura massima: 22°0; temperatura minima: 13°2;
massima velocità del vento: 33 km/ora dalle 19h alle 20h.
pioggia caduta: 0 millimetri.
temperatura del mare alle 8h °

Effemeridi per Trieste

DEL SOLE	DELLA LUNA
oggi tramonta ore: 19h19m	oggi tramonta ore: 21h33m
domani leva ore: 4h43m	domani leva ore: 7h14m
domani tramonta ore: 19h20m	domani tramonta ore: 22h25m

Servizio Aerologico

TRIESTE Ore 8 del 6-V	VENTO velocità e direzione	Al suolo	A 500 metri	A 1000 metri	A 2000 metri	A 3000 metri	A ... metri
		ENE. 33 km/ora	— km/ora	— km/ora	— km/ora	— km/ora	— km/ora

Notizie sismiche

Notizie magnetiche

Trieste: Declinazione: 6°30' W inclinazione: 61°2'
Pola: " 6°17' " " 60°20'
Zara: " 6°7' " " 59°51'
Venezia: " 7°0' " " 61°5'

Curve di marea per il Porto di Trieste (Scala 2 : 100)

riferite al livello del mare (circa cm. 105 sotto lo zero del Molo Sartorio)

Marea osservata nel giorno 6 Marea prevista pel giorno 7 Marea prevista pel giorno 8

La marea prevista è calcolata tenendo conto anche delle variazioni degli elementi meteorologici.

Il tratto di linea, che interseca la curva di marea, separa la marea osservata da quella prevista.

L. Smolars & Nipote - Trieste — 26972. 10.1923.

6 Maggio 1924

Situazione meteorologica

(ore 8)

Spiegazioni

Le linee isobariche congiungono i luoghi ove la pressione atmosferica, ridotta alla temperatura di 0° ed al livello del mare, ha lo stesso valore.

Le freccie volano nella direzione del vento; il numero delle loro pennette, raddoppiato, indica la forza (scala Beaufort).

Le cifre presso le stazioni indicano la temperatura.

Mass. = area di maggior pressione atmosferica.

min. = area di minore pressione atmosferica.

Segni

- ○ cielo sereno.
- ◑ » mezzo coperto.
- ● » coperto.
- ≡ Nebbia;
- ◍ Pioggia;
- ✳ Neve;
- ▲ Grandine;
- ⟨ Lampi senza tuoni;
- ⟨ Temporale;
- → Vento debole;
- → » moderato;
- → » forte;
- → » fortissimo.

Curva della pressione barometrica per Trieste ridotta a 0° *(altit. m 7.5)*

Curva osservata:	Curva prevista:



Notizie sul tempo di ieri 5

Cielo vario sulla Venezia Giulia. —

Situazione generale alle ore 8 di oggi

Alta pressione a Est N d'Italia - Ciclone sulla Scandinavia —

Deduzioni generali

Condizioni favorevoli a tempo abbastanza buono. —

PREVISIONI

dalla sera del 6 *alla sera del* 7

per Trieste, l'Istria ed il Friuli orientale:

Venti moderati e deboli da ENE - Cielo vario con prevalenza di sereno - Temperatura fra 14° e 21°. Mare mosso. —

Previsioni per i prossimi ..... *giorni:*

(Firma) R. Stragio

Il Direttore: F. VERCELLI.

192[illegible]

Telegramma meteorologico

(ore 8)

STAZIONI	Pressione a 0° e al mare mm 700 +	Temperatura centigradi	Vento, direzione e forza (0—12)	Cielo (0—4)	Precipit. nelle 24 ore in mm.	Mare
Trieste	[illegible]	[illegible]	SE [illegible]	5	0	calmo
Pisino	62.6	18	~ 0	4	0	—
Pola	59.9	19	SE. 2	2	0	l. mosso
Gorizia	60.2	19	~ 0	1	0	—
Udine	60.2	15	NE. 1	4	0	—
Belluno	59.1	16	SW. 1	piogg.	gocce	—
Trento						
Venezia	56.2	16	E 2	4	gocce	mosso
Milano	[illegible]	[illegible]	[illegible]	piogg.	7	—
Genova	58.4	16	NE. 4	piogg.	gocce	mosso
Firenze	57.6	19	S. 0	4	0	—
Livorno	55.5	20	NE. 2	4	0	agitato
Roma	58.7	22	E. 2	4	0	
Napoli	6[illegible].1	25	N. 0	1	0	calmo
Cagliari	58.[illegible]	15	SSW. 4	2	[illegible]	mosso
Taranto	63.3	17	SE. 1	nebb.	0	calmo
Messina	62.3	16	SW. 4	0	0	mosso
Palermo	7[illegible].3	34	S. 5	nebb.	0	
Siracusa	60.4	17	S. 0	2	0	calmo

STAZIONI	Pressione a 0° e al mare mm 700 +	Temperatura centigradi	Vento, direzione e forza (0—12)	Cielo (0—4)	Precipit. nelle 24 ore in mm.	MARE
Parigi	51.0	—	WNW. 3	4	1	—
Londra	52.0	8	WNW. 3	0	0	—
Vienna	59.0	13	SSE. 1	4	2	—
Madrid	—	12	SW. 1	4	1	—
Budapest						
Stoccolma	61.0	—	S. 2	4	12	—
Copenhagen	61.0	6	—	4	—	—
Lisbona						
Varsavia	54.7	12	[illegible]	4	0	—
Atene						
Praga	56	14	SE. 2	0	2	—
Sofia						
Belgrado						
Amburgo						
Zurigo	50.0	[illegible]	SE 2	4	[illegible]	—
Lione	54.0	11	[illegible]	nebb.	[illegible]	—
Bordeaux	57.0	[illegible]	WNW. 1	4	3	—
Brest	56.0	10	NW. [illegible]	0	[illegible]	—
Valentia	[illegible]	[illegible]	NW. 5	[illegible]	[illegible]	—
Mahon	55.0	[illegible]	[illegible]	[illegible]	[illegible]	—
Algeri						
Tunisi						
Tangeri	58.0	13	ESE. 3	4	—	—
Malta						
Innsbruck	54.5	16	W. [illegible]	4	0	
Lerwik	59.0	—	—	—	—	—
Reykjavik	69.0	−1	SSE. 1	4	0	—

Osservazioni meteorologiche in Trieste

Data 192[illegible]	Ora	Barometro ridotto al livello del mare	Termometro centigradi	Pressione del vapore acqueo	Umidità relativa (in %)	Cielo (0=sereno 10=coperto)	Direzione del vento	Velocità del vento (km/ora)
[illegible]	18h	761.[illegible] mm	17.8°	8.2	54	10	ENE	33
[illegible]	8h	7[illegible]	19.0°	9.6	58	7	SE	8
[illegible]	13h	7[illegible]	20.2°	12.0	68	10	NW	7

Martedì [illegible]

Temperatura massima: 19.5 ; temperatura minima: 14.5 ;
massima velocità del vento: 38 km/ora dalle 16h alle 17h.
pioggia caduta: 0 millimetri.
temperatura del mare alle 8h °

Effemeridi per Trieste

DEL SOLE	DELLA LUNA
oggi tramonta ore: 19h20m	oggi tram. ore: 22h25m
domani leva ore: 4h42m	domani leva ore: 7h59m
domani tramonta ore: 19h21m	domani leva ore: 23h13m

Servizio Aerologico

TRIESTE Ore 8 del 7/V.	VENTO velocità e direzione	Al suolo	A 500 metri	A 1000 metri	A 2000 metri	A 3000 metri	A ... metri
		SE. 8.0 km/ora	— km/ora	— km/ora	— km/ora	— km/ora	— km/ora

Notizie sismiche

Notizie magnetiche

Trieste: Declinazione: 6°30'W *inclinazione:* 61°2'
Pola: „ 6°17'« „ 60°20'
Zara: „ 6°[illegible] „ 59°51'
Venezia: „ 7°0'« „ 61°5'

Curve di marea per il Porto di Trieste (Scala 2 : 100)

riferite al livello del mare (circa cm. 105 sotto lo zero del Molo Sartorio)

Marea osservata nel giorno 7 Marea prevista pel giorno 8 Marea prevista pel giorno 9



La marea prevista è calcolata tenendo conto anche delle variazioni degli elementi meteorologici.

Il tratto di linea, che interseca la curva di marea, separa la marea osservata da quella prevista.

L. Smolars & Nipote - Trieste — 26972. 10.1923.

DEL R. ISTITUTO GEOFISICO

TRIESTE, 7 Maggio 1924

7 Maggio 1924 — **Situazione meteorologica** — (ore 8)

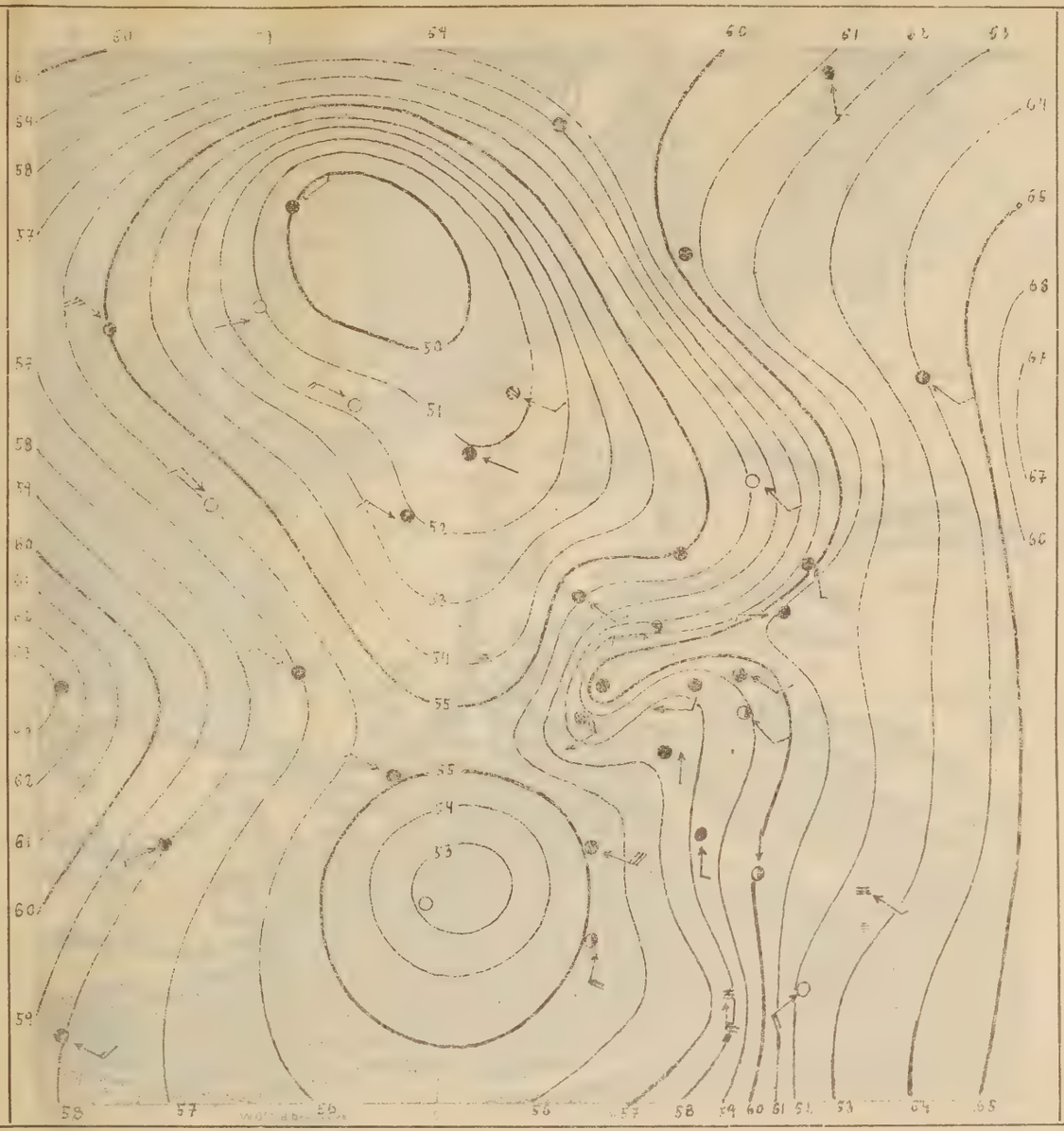

Spiegazioni

Le linee isobariche congiungono i luoghi ove la pressione atmosferica, ridotta alla temperatura di 0° ed al livello del mare, ha lo stesso valore.

Le freccie volano nella direzione del vento; il numero delle loro pennette, raddoppiato, indica la forza (scala Beaufort).

Le cifre presso le stazioni indicano la temperatura.

Mass. = area di maggior pressione atmosferica.

min. = area di minore pressione atmosferica.

Segni

- ○ cielo sereno.
- ◑ » mezzo coperto.
- ● » coperto.
- ≡ Nebbia;
- Pioggia;
- ✳ Neve;
- ▲ Grandine;
- Lampi senza tuoni;
- Temporale;
- Vento debole;
- » moderato;
- » forte;
- » fortissimo.

Curva della pressione barometrica per Trieste ridotta a 0° (altit. m 7.5)

Curva osservata:	Curva prevista:

2 3 4 5 6 7 8 9 10 11 12 13

Notizie sul tempo di ieri 6

Cielo vario sulla Venezia Giulia.—

Situazione generale alle ore 8 di oggi

Alta pressione sulla Russia — Ciclone sulle Isole Britanniche con ciclone secondario sul Mediterraneo occidentale.—

Deduzioni generali

Condizioni favorevoli a perturbamenti di carattere temporalesco.—

PREVISIONI

dalla sera del 7 *alla sera del* 8

per Trieste, l'Istria ed il Friuli orientale:

Venti deboli e moderati vari — Cielo nuvoloso — Qualche pioggia — Temp. fra 16° e 21° — Mare legg. mosso.—

Previsioni per i prossimi ..... *giorni:*

(Firma) [illegible]

Il Direttore: F. VERCELLI.

1924

Telegramma meteorologico (ore 8)

STAZIONI	Pressione a 0° e al mare mm 700 +	Temperatura centigradi	Vento, direzione e forza (0—12)	Cielo (0—4)	Precipit. nelle 24 ore in mm.	Mare
Trieste	[illegible]	10	[illegible] 1	3	1	calmo
Pisino	[illegible]	18	[illegible] 3	1	0	—
Pola	[illegible]	18	SE. 3	4	0	mosso
Gorizia	58·9	18	— 0	2	2	—
Udine	57·8	19	SE. 1	3	5	—
Belluno	56·4	10	NE. 1	2	4	—
Trento						
Venezia	56·6	16	S. 0	4	1	q. calmo
Milano	56·4	16	E. 2	4	7	—
Genova	58·2	13	S. 2	nebbia	1	l. mosso
Firenze	58·7	19	SW. 0	4	0	—
Livorno	58·9	[illegible]	N. 0	4	0	l. mosso
Roma	59·4	19	SW. 1	4	0	—
Napoli	60·0	22	WSW. 2	caligin.	0	calmo
Cagliari	60·1	16	SNE. 4	3	0	mosso
Taranto	60·5	19	SE. 2	4	0	l. mosso
Messina	[illegible]	[illegible]	— 0	3	0	calmo
Palermo						

STAZIONI	Pressione a 0° e al mare mm 700 +	Temperatura centigradi	Vento, direzione e forza (0—12)	Cielo (0—4)	Precipit. nelle 24 ore in mm.	MARE
Parigi	60·0	8	WSW. 5	0	2	—
Londra	55·0	7	WSW. 4	4	1	—
Vienna	57·2	15	W. 2	1	0	—
Madrid						
Budapest						
Stoccolma	59·0	6	ESE. 4	4	0	—
Copenhagen	53·0	8	W. 3	piogg.	7	—
Lisbona						
Varsavia	56·0	18	SSE. 3	4	—	
Atene						
Praga	59·0	12	NW. 3	4	1	—
Sofia	55·0	11	SSE. 7	0	—	—
Belgrado	62·0	20	ESE. 5	4	—	—
Amburgo	56·0	10	WSW. 4	4	2	
Zurigo	61·0	7	S. 2	piogg.	12	—
Lione	64·0	8	NW. 3	piogg.	16	
Bordeaux	65·0	10	— 0	4	1	—
Brest	61·0	8	WNW. 1	tempor.	2	—
Valentia	61·0	3	NNW. 4	0	2	—
Mahon						
Algeri						
Tunisi						
Tangeri						
Malta						
Innsbruck	57·1	10	— 0	piogg.	10	
Lerwik	57·0	6	NE. 7	4	0	—
Reykjavik	63·0	2	ESE. 3	0	0	—

Osservazioni meteorologiche in Trieste

Data 1924		Ora	Barometro ridotto al livello del mare	Termometro centigradi	Pressione del vapore acqueo	Umidità relativa (in %)	Cielo (0=sereno 10=coperto)	Direzione del vento	Velocità del vento (km/ora)
Mercoledì	7 - V	18h	758 mm·5	18°8	12·4	80	9	NE	3
Giovedì	8 - "	8h	756·9	19°5	10·8	64	8	SE	7
	- "	13h	757·5	21°2	12·1	65	8	NW	

Mercoledì 7 - " Temperatura massima: 22°6 ; temperatura minima: 16°4 ;
massima velocità del vento: 26 km/ora dalle 0h alle 1h.
pioggia caduta: 0·6 millimetri.
temperatura del mare alle 8h ... °

Effemeridi per Trieste

DEL SOLE	DELLA LUNA
oggi tramonta ore: 19h21m	oggi tramonta ore: 23h13m
domani leva ore: 4h41m	domani leva ore: 8h43m
domani tramonta ore: 19h22m	domani ore: —

Servizio Aerologico

TRIESTE Ore 8 del 8 V	VENTO velocità e direzione	Al suolo	A 500 metri	A 1000 metri	A 2000 metri	A 3000 metri	A ... metri
		SE. 7·0 km/ora	— km/ora	— km/ora	— km/ora	— km/ora	— km/ora

Notizie sismiche

Notizie magnetiche

Trieste: *Declinazione:* 6°30'W *inclinazione:* 61°2'
Pola: " 6°17' " " 60°20'
Zara: " 6°7' " " 59°51'
Venezia: " 7°0' " " 61°5'

Curve di marea per il Porto di Trieste (Scala 2 : 100)

riferite al livello del mare (circa cm. 105 sotto lo zero del Molo Sartorio)

Marea osservata nel giorno 8 Marea prevista pel giorno 9 Marea prevista pel giorno 10

La marea prevista è calcolata tenendo conto anche delle variazioni degli elementi meteorologici.

Il tratto di linea, che interseca la curva di marea, separa la marea osservata da quella prevista.

L. Smolars & Nipote - Trieste — 26972. 10.1923.

8 Maggio 1924

Situazione meteorologica

(ore 8)

Splegazioni

Le linee isobariche congiungono i luoghi ove la pressione atmosferica, ridotta alla temperatura di 0° ed al livello del mare, ha lo stesso valore.

Le freccie volano nella direzione del vento; il numero delle loro pennette, raddoppiato, indica la forza (scala Beaufort).

Le cifre presso le stazioni indicano la temperatura.

Mass. = area di maggior pressione atmosferica.

min. = area di minore pressione atmosferica.

Segni

- ○ cielo sereno.
- ◑ » mezzo coperto.
- ● » coperto.
- ≡ Nebbia;
- Pioggia;
- ✳ Neve;
- ▲ Grandine;
- Lampi senza tuoni;
- Temporale;
- Vento debole;
- » moderato;
- » forte;
- » fortissimo.

Curva della pressione barometrica per Trieste ridotta a 0° (altit. m 7.5)

Curva osservata:	Curva prevista:

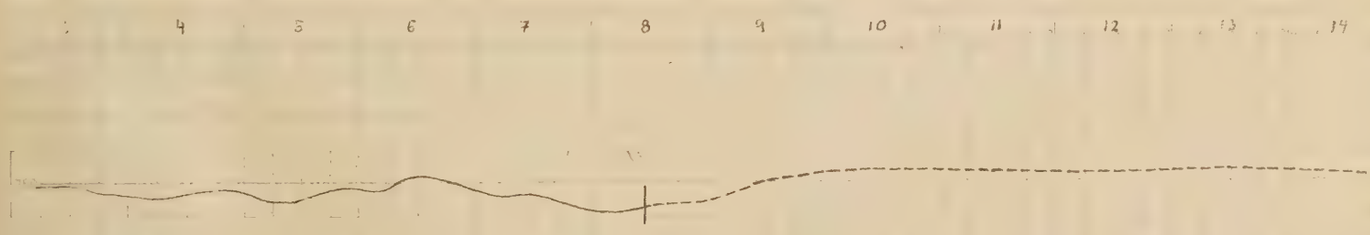

Notizie sul tempo di ieri 7

Generalmente coperto con qualche legg. precipitazione. —

Situazione generale alle ore 8 di oggi

Ciclone sul Mare del Nord con depressione secondaria sull'alta Italia. —

Deduzioni generali

Condizioni favorevoli a perturbamenti — Probabilità di miglioramento nella giornata di domani 9. —

PREVISIONI

dalla sera del 8 *alla sera del* 9

per Trieste, l'Istria ed il Friuli orientale:

Venti deboli vari — Cielo vario — Temper. fra 17° e 21° — Mare legg. mosso. —

Previsioni per i prossimi ..... *giorni:*

(Firma) R. Pizzagalli

Il Direttore: F. VERCELLI.

9 Marzo 1924

Telegramma meteorologico

(ore 8)

STAZIONI	Pressione a 0° e al mare mm 700 +	Temperatura centigradi	Vento, direzione e forza (0—12)	Cielo (0—4)	Precipit. nelle 24 ore in mm.	Mare
Trieste	59.3	16	S. 2	3	3	l. mosso
Pisino	58.6	19	SE. 2	3	0	—
Pola	58.4	16	WNW. 1	4	0	l. mosso
Gorizia	59.4	16	SE. 0	4	6	—
Udine	59.0	16	ESE. 1	4	0	—
Belluno	58.6	14	WSW. 1	4	gocce	—
Trento						
Venezia	58.2	14	W. 3	2	1	l. mosso
Milano						
Genova	59.4	9	NE. 9	2	0	m. agitato
Firenze	59.2	16	SW. 1	3	0	—
Livorno	59.4	15	W. 2	2	0	agitato
Roma	61.1	17	S. 2	4	1	—
Napoli	61.0	16	WSW. 0	4	0	calmo
Cagliari	64.6	16	NW. 4	1	0	mosso
Taranto	62.2	20	ENE. 1	4	0	l. mosso
Messina	61.1	20	NNW. 3	4	0	calmo
Palermo	62.2	20	ENE. 1	4	0	l. mosso
Fiume	59.7	17	SSE. 0	3	10	calmo

STAZIONI	Pressione a 0° e al mare mm 700 +	Temperatura centigradi	Vento, direzione e forza (0—12)	Cielo (0—4)	Precipit. nelle 24 ore in mm.	MARE
Parigi	66.0	9	WNW. 4	4	2	—
Londra	65.0	7	—	0	0	—
Vienna	62.8	7	W. 2	4	8	—
Madrid	70.0	13	E. 1	0	0	—
Budapest						
Stoccolma	62.0	6	SW. 3	4	—	—
Copenhagen	61.0	7	ESE. 1	4	2	—
Lisbona						
Varsavia	60.0	12	—	0	piogg.	—
Atene						
Praga	64.0	8	NW. 3	piogg.	2	—
Sofia						
Belgrado						
Amburgo	60.0	12	SSW. 4	4	0	—
Zurigo	66.0	6	SW. 2	4	0	—
Lione	69.0	7	—	0	piogg.	1 —
Bordeaux	70.0	8	—	4	1	—
Brest	63.0	10	W. 2	0	0	—
Valentia	60.0	10	—	piogg.	2	—
Mahon	—	14	NNE. 3	4	4	—
Algeri						
Tunisi						
Tangeri						
Malta						
Innsbruck	65.8	2	—	0	piogg.	34 —
Lerwik	61.0	5	N 3	4	1	—
Reykjavik						

Osservazioni meteorologiche in Trieste

Data 1924		Ora	Barometro ridotto al livello del mare	Termometro centigradi	Pressione del vapore acqueo	Umidità relativa (in %)	Cielo (0=sereno 10 = coperto)	Direzione del vento	Velocità del vento (km/ora)
Giovedì	8 - V	18h	756.2 mm	19.0 °	12.5	75	5	SE	18
[illegible]	[illegible]	8h	759.5	15.7 °	7.9	59	8	S	3
[illegible]	9 - "	13h	758.8	18.8 °	8.6	54	8	W	7

Giovedì 8 - " Temperatura massima: 22.9 °; temperatura minima: 17.8 °;
massima velocità del vento: 20 km/ora dalle 16 h alle 17 h.
pioggia caduta: 3.1 millimetri.
temperatura del mare alle 8h ... °

Effemeridi per Trieste

DEL SOLE	DELLA LUNA
oggi tramonta ore: 19h 22m	oggi tramonta ore: 23h 57m
domani leva ore: 4h 40m	domani leva ore: 9h 13m
domani tramonta ore: 19h 23m	domani ore: —

Servizio Aerologico

TRIESTE Ore 8 del 9 V	VENTO velocità e direzione	Al suolo	A 500 metri	A 1000 metri	A 2000 metri	A 3000 metri	A ... metri
		S. 8.0 km/ora	— km/ora	— km/ora	— km/ora	— km/ora	— km/ora

Notizie sismiche

Notizie magnetiche

Trieste: *Declinazione:* 6°30' W *inclinazione:* 61°2'
Pola: „ 6°17' „ „ 61°20'
Zara: „ 6°7' „ „ 59°51'
Venezia: „ 7°0' „ „ 61°5'

Curve di marea per il Porto di Trieste (Scala 2 : 100)

riferite al livello del mare (circa cm. 105 sotto lo zero del Molo Sartorio)

Marea osservata nel giorno 9 Marea prevista pel giorno 10 Marea prevista pel giorno 11

La marea prevista è calcolata tenendo conto anche delle variazioni degli elementi meteorologici.

Il tratto di linea, che interseca la curva di marea, separa la marea osservata da quella prevista.

L. Smolars & Nipote - Trieste — 26972. 10.1923.

DEL R. ISTITUTO GEOFISICO

TRIESTE, 9 Maggio 1924

9 Maggio 1924

Situazione meteorologica

(ore 8)

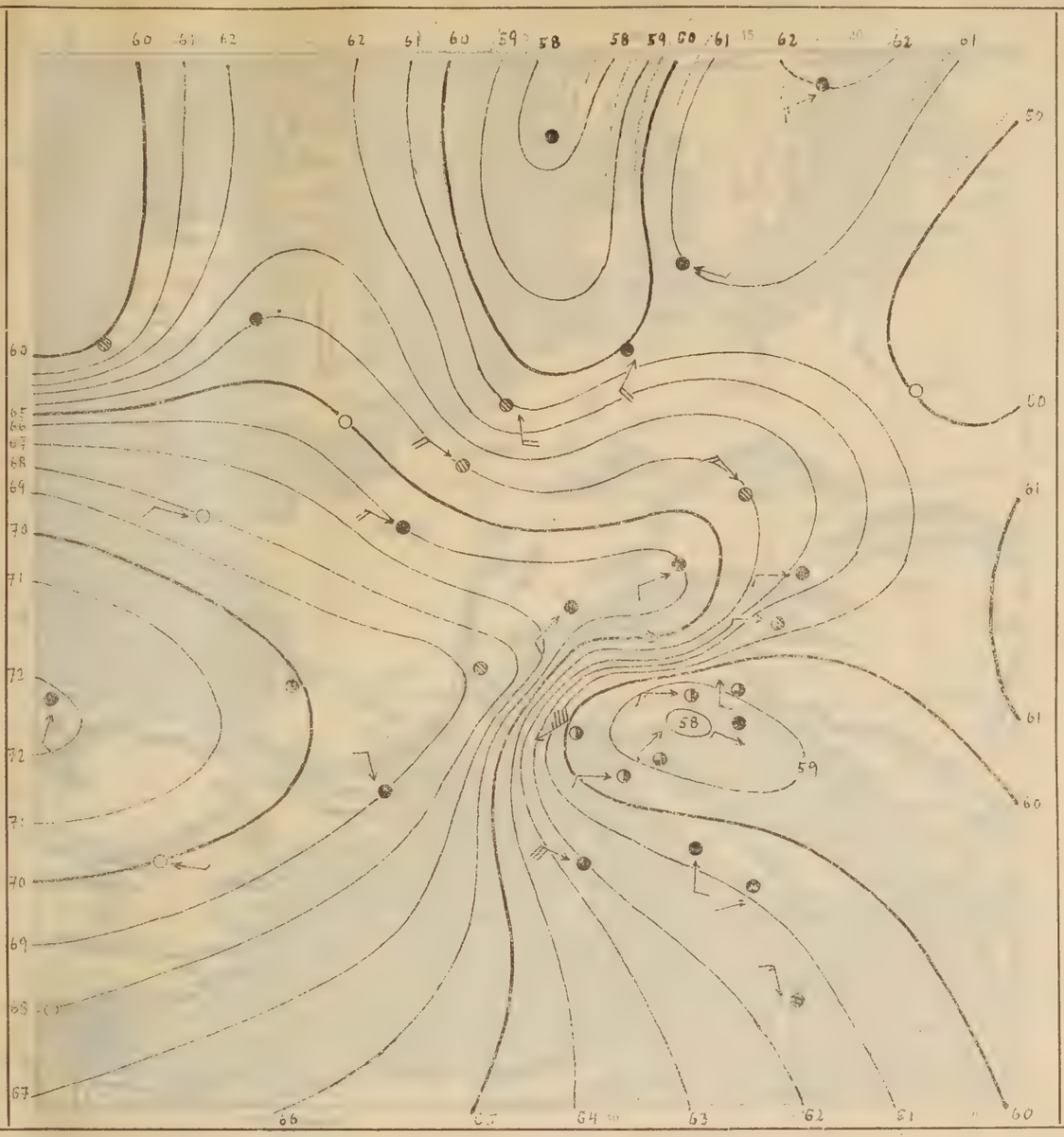

Spiegazioni

Le linee isobariche congiungono i luoghi ove la pressione atmosferica, ridotta alla temperatura di 0° ed al livello del mare, ha lo stesso valore.

Le freccie volano nella direzione del vento; il numero delle loro pennette, raddoppiato, indica la forza (scala Beaufort).

Le cifre presso le stazioni indicano la temperatura.

Mass. = area di maggior pressione atmosferica.

min. = area di minore pressione atmosferica.

Segni

- ○ cielo sereno.
- ◑ » mezzo coperto.
- ● » coperto.
- ≡ Nebbia;
- ● Pioggia;
- ✳ Neve;
- ▲ Grandine;
- ⟨ Lampi senza tuoni;
- ⟨ Temporale;
- ➢ Vento debole;
- ➢ » moderato;
- ➢ » forte;
- ➢ » fortissimo.

Curva della pressione barometrica per Trieste ridotta a 0° *(altit. m 7.5)*

Curva osservata:	Curva prevista:

4 5 6 7 8 9 10 11 12 13 14 15

Notizie sul tempo di ieri 8

Generalmente coperto con qualche pioggerella.—

Situazione generale alle ore 8 di oggi

Alta pressione a W — Depressione sull'alto Adriatico.—

Deduzioni generali

Perdurano condizioni sfavorevoli di tempo.—

PREVISIONI

dalla sera del 9 *alla sera del* 10

per Trieste, l'Istria ed il Friuli orientale:

Venti deboli vari — Cielo vario — Qualche temporale — Temper. fra 15° e 19° — Mare legg. mosso —

Previsioni per i prossimi ..... *giorni:*

(Firma) R. Alpago

Il Direttore: F. VERCELLI.

Maggio 1924

Telegramma meteorologico

(ore 8)

STAZIONI	Pressione a 0° e al mare mm 700 +	Temperatura centigradi	Vento, direzione e forza (0—12)	Cielo (0—4)	Precipit. nelle 24 ore in mm.	Mare
Trieste	65·0	10	E. 3	piogg	6	q.calmo
Pisino	62·9	10	~ 0	4	3	—
Pola	63·3	11	N. 3	piogg	8	l.mosso
Gorizia	65·7	10	~ 0	piogg	7	—
Udine	65·4	10	SE. 1	4	2	—
Belluno	65·1	12	W. 1	piogg	1	—
Trento						
Venezia	64·7	11	NW. 2	4	12	q.calmo
Milano	66·0	12	E. 1	0	1	—
Genova	64·6	12	NE. 4	1	0	l.mosso
Firenze	64·0	13	N. 0	4	6	—
Livorno	63·5	14	NE. 1	1	gocce	mosso
Roma	63·9	11	N. 2	4	0	—
Napoli	63·5	12	WSW. 0	3	1	calmo
Cagliari	66·1	16	NW. 3	1	0	l.mosso
Taranto	64·0	16	NW. 2	0	gocce	calmo
Messina	64·9	15	NNW. 1	4	0	calmo
Palermo						
Siracusa	64·1	15	S. 0	caligin.	6	calmo

STAZIONI	Pressione a 0° e al mare mm 700 +	Temperatura centigradi	Vento, direzione e forza (0—12)	Cielo (0—4)	Precipit. nelle 24 ore in mm.	MARE
Parigi	69·0	12	SSE. 2	4	0	—
Londra	65·0	11	SSW. 4	4	2	—
Vienna	68·4	8	N. 2	piogg.	7	—
Madrid	69·0	15	ESE. 0	0	0	—
Budapest	62·0	13	—	piogg.	10	—
Stoccolma	64·0	10	SW. 2	0	0	—
Copenhagen	69·0	6	WNW. 1	4	—	—
Lisbona						
Varsavia	69·0	10	NE. 1	4	—	—
Atene						
Praga	71·0	9	NW. 1	0	1	—
Sofia	63·0	15	—	4	0	—
Belgrado						
Amburgo						
Zurigo	70·0	6	SW. 0	0	0	—
Lione	70·0	9	ENE. 2	0	1	—
Bordeaux	69·0	1	~ 0	0	4	—
Brest						
Valentia	56·0	9	WSW. 3	4	7	—
Mahon						
Algeri	69·0	16	NE. 1	0	0	—
Tunisi	67·0	16	W. 1	4	1	—
Tangeri						
Malta						
Innsbruck	70·5	5	~ 0	4	3	—
Lerwik	61·0	5	—	4	0	—
Reykjavik						

Osservazioni meteorologiche in Trieste

Data 1924		Ora	Barometro ridotto al livello del mare	Termometro centigradi	Pressione del vapore acqueo	Umidità relativa (in %)	Cielo (0=sereno 10=coperto)	Direzione del vento	Velocità del vento (km/ora)
Venerdì	9 - V	18h	760·2 mm	13°·6	6·6	58	10	ENE	55
Sabato	10 - "	8h	765·0	9°·9	7·4	87	10	E	18
— " —	10 - "	13h	764·9	10°·8	7·7	79	10	NW	12

Venerdì 9 - V

Temperatura massima: 18° 8; temperatura minima: 11° 1;
massima velocità del vento: 55 km/ora dalle 17h alle 18h.
pioggia caduta: 4·2 millimetri.
temperatura del mare alle 8h ... °

Effemeridi per Trieste

DEL SOLE	DELLA LUNA
oggi tramonta ore: 19h 23m	oggi ore: —
domani leva ore: 4h 39m	domani tram. ore: 0h 38m
domani tramonta ore: 19h 24m	domani leva ore: 10h 42m

Servizio Aerologico

TRIESTE Ore 8 del 10 V	VENTO velocità e direzione	Al suolo	A 500 metri	A 1000 metri	A 2000 metri	A 3000 metri	A ... metri
		E. 18·0 km/ora	— km/ora	— km/ora	— km/ora	— km/ora	km/ora

Notizie sismiche

Notizie magnetiche

Trieste: Declinazione: 6°30' W inclinazione: 61°2'
Pola: " 6°17' " " 60°20'
Zara: " 6°7' " " 59°51'
Venezia: " 7°0' " " 61°5'

Curve di marea per il Porto di Trieste (Scala 2 : 100)

riferite al livello del mare (circa cm. 105 sotto lo zero del Molo Sartorio)

Marea osservata nel giorno 10 Marea prevista pel giorno 11 Marea prevista pel giorno 12



La marea prevista è calcolata tenendo conto anche delle variazioni degli elementi meteorologici.

Il tratto di linea, che interseca la curva di marea, separa la marea osservata da quella prevista.

L. Smolars & Nipote - Trieste — 26972. 10.1923.

DEL R. ISTITUTO GEOFISICO

TRIESTE, 10 Maggio 1924

10 Maggio 1924

Situazione meteorologica

(ore 8)

Spiegazioni

Le linee isobariche congiungono i luoghi ove la pressione atmosferica, ridotta alla temperatura di 0° ed al livello del mare, ha lo stesso valore.

Le freccie volano nella direzione del vento; il numero delle loro pennette, raddoppiato, indica la forza (scala Beaufort).

Le cifre presso le stazioni indicano la temperatura.

Mass. = area di maggior pressione atmosferica.

min. = area di minore pressione atmosferica.

Segni

- ○ cielo sereno.
- ◑ » mezzo coperto.
- ● » coperto.
- ≡ Nebbia;
- Pioggia;
- ✳ Neve;
- ▲ Grandine;
- Lampi senza tuoni;
- Temporale;
- Vento debole;
- » moderato;
- » forte;
- » fortissimo.

Curva della pressione barometrica per Trieste ridotta a 0° (altit. m 13)

Curva osservata:	Curva prevista:

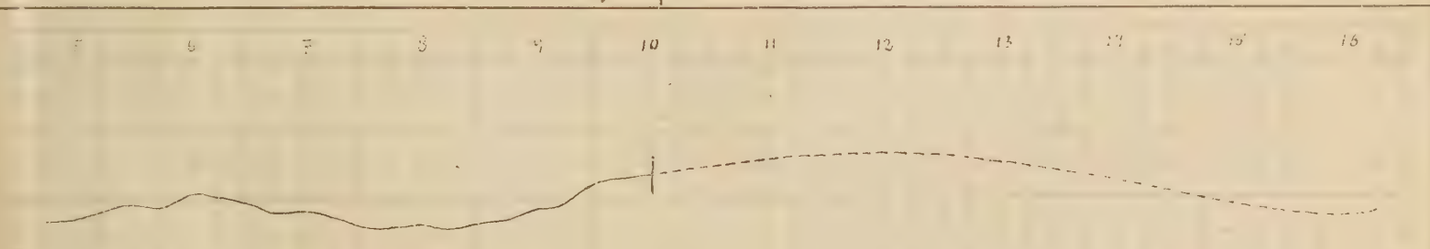

Notizie sul tempo di ieri 9

Generalmente coperto e piovoso.—

Situazione generale alle ore 8 di oggi

Alta pressione sull'Europa Centrale - Ciclone sulle Isole Britanniche - Depressione sul Mare Adriatico —

Deduzioni generali

Situazione isobarica migliorata - Pressione in salita.—

PREVISIONI

dalla sera del 10 *alla sera del* 11

per Trieste, l'Istria ed il Friuli orientale:

Venti moderati da ENE - Cielo nuvoloso poi vario con sereno — Temp. fra 11° e 16° - Mare legg. mosso.—

Previsioni per i prossimi ..... *giorni:*

(Firma) R. Alfonso

Il Direttore: F. VERCELLI.

Bollettino 192 [illegible]

Telegramma meteorologico (ore 8)

STAZIONI	Pressione a 0° e al mare mm 700 +	Temperatura centigradi	Vento, direzione e forza (0—12)	Cielo (0—4)	Precipit. nelle 24 ore in mm.	Mare
Trieste	[illegible]	[illegible]	[illegible]	[illegible]	[illegible]	[illegible]
Pisino	[illegible]	[illegible]	[illegible]	[illegible]	[illegible]	[illegible]
Pola	[illegible]	[illegible]	NNW. [illegible]	[illegible]	[illegible]	[illegible]
Gorizia	63·5	12	~ 0	1	0	—
Udine	63·6	14	~ 0	0	0	—
Belluno	63·5	15	SSW. 1	0	0	—
Trento						
Venezia	[illegible]	[illegible]	[illegible]	[illegible]	gocce	[illegible]
Milano	63·3	12	SW. 1	2	0	—
Genova	64·2	12	~ 0	2	0	calmo
Firenze	63·6	14	NE. 0	2	0	—
Livorno	63·2	15	NE. 0	1	0	mosso
Roma	63·8	16	N. 1	4	0	—
Napoli	63·4	15	NNW. 0	4	0	calmo
Cagliari						
Taranto	[illegible]	[illegible]	[illegible]	[illegible]	[illegible]	[illegible]
Messina	65·7	13	NE. 0	2	0	calmo
Palermo						
Fiume	63·3	[illegible]	S. 0	3	gocce	liscio

STAZIONI	Pressione a 0° e al mare mm 700 +	Temperatura centigradi	Vento, direzione e forza (0—12)	Cielo (0—4)	Precipit. nelle 24 ore in mm.	MARE
Parigi	60·3	24	[illegible]	4	2	—
Londra	57·0	14	WNW. 3	[illegible]	4	—
Vienna	63·1	11	NNW. [illegible]	pioggia	—	—
Madrid						
Budapest	63·0	13	[illegible]	4	0	—
Stoccolma	63·0	8	WNW. 0	4	1	—
Copenhagen	64·2	[illegible]	SE. 2	neve	0	—
Lisbona						
Varsavia	63·0	18	~ 0	0	0	—
Atene						
Praga	64·0	10	WSW. 2	0	1	—
Sofia						
Belgrado						
Amburgo	62·0	—	—	—	—	—
Zurigo	65·0	10	SE. 0	4	2	—
Lione	[illegible]	12	~	pioggia	2	—
Bordeaux	66·0	15	W. 2	pioggia	1	—
Brest						
Valentia	59·0	7	NE. 1	4	0	—
Mahon						
Algeri						
Tunisi						
Tangeri						
Malta						
Innsbruck	65·8	7	~ 0	3	0	—
Lerwik						
Reykjavik						

Osservazioni meteorologiche in Trieste

Data 192 4		Ora	Barometro ridotto al livello del mare	Termometro centigradi	Pressione del vapore acqueo	Umidità relativa (in %)	Cielo (0=sereno 10 = coperto)	Direzione del vento	Velocità del vento (km/ora)
Domenica	11 - V	18h	763 mm · 0	14° 4	8·3	68	3	W	6
Lunedì	12 - "	8h	763 · 0	13° 7	9·0	76	3	SW	3
"	12 - "	13h	762 · 4	17° 8	9·6	63	5	NW	7

Domenica 11 - " Temperatura massima: 16° 4 ; temperatura minima: 9° 8 ;
massima velocità del vento: 23 km/ora dalle 1 h alle 2 h.
pioggia caduta: 0·7 millimetri.
temperatura del mare alle 8h [illegible] °

Effemeridi per Trieste

DEL SOLE

oggi tramonta
ore: 19h 26m
domani leva
ore: 4h 36m
domani tramonta
ore: 19h 27m

DELLA LUNA

oggi
ore: [illegible]
domani tramonta
ore: 1h 14m
domani leva
ore: 12h 50m

Servizio Aerologico

TRIESTE Ore 8 del 12 V.	VENTO velocità e direzione	Al suolo	A 500 metri	A 1000 metri	A 2000 metri	A 3000 metri	A ..... metri
		SW. 3·0 km/ora	— km/ora	— km/ora	— km/ora	— km/ora	— km/ora

Notizie sismiche

Notizie magnetiche

Trieste: Declinazione: 6°30' W inclinazione: 61°2'
Pola: " 6°17' " " 60°20'
Zara: " 6°7' " " 59°51'
Venezia: " [illegible] " " 61°5'

Curve di marea per il Porto di Trieste (Scala 2 : 100)

riferite al livello del mare (circa cm. 105 sotto lo zero del Molo Sartorio)

Marea osservata nel giorno 14 Marea prevista pel giorno 13 Marea prevista pel giorno 14

La marea prevista è calcolata tenendo conto anche delle variazioni degli elementi meteorologici.

Il tratto di linea, che interseca la curva di marea, separa la marea osservata da quella prevista.

L. Smolars & Nipote - Trieste — 26972. 10.1923.

DEL R. ISTITUTO GEOFISICO

TRIESTE, 13 Maggio 1921

12 Maggio 1921

Situazione meteorologica

(ore 8)

Spiegazioni

Le linee isobariche congiungono i luoghi ove la pressione atmosferica, ridotta alla temperatura di 0° ed al livello del mare, ha lo stesso valore.

Le freccie volano nella direzione del vento; il numero delle loro pennette, raddoppiato, indica la forza (scala Beaufort).

Le cifre presso le stazioni indicano la temperatura.

Mass. = area di maggior pressione atmosferica.

min. = area di minore pressione atmosferica.

Segni

- ○ cielo sereno.
- ◑ » mezzo coperto.
- ● » coperto.
- ≡ Nebbia;
- ◉ Pioggia;
- ✳ Neve;
- ▲ Grandine;
- ⟨ Lampi senza tuoni;
- ⟨⟨ Temporale;
- → Vento debole;
- → » moderato;
- → » forte;
- → » fortissimo.

Curva della pressione barometrica per Trieste ridotta a 0° *(altit. m 7.5)*

Curva osservata:	Curva prevista:



Notizie sul tempo di ieri 11

Abbastanza bello con qualche leggera precipitazione. —

Situazione generale alle ore 8 di oggi

Alta pressione sulla Francia — Depressioni sulle Isole Britanniche e sull'Ungheria. —

Deduzioni generali

Condizioni favorevoli a perturbamenti — Pressione in lieve salita. —

PREVISIONI

dalla sera del 12 *alla sera del* 13

per Trieste, l'Istria ed il Friuli orientale:

Venti deboli occidentali — Cielo vario — Temp. fra 13° e 18° — Mare calmo.

Previsioni per i prossimi ..... *giorni:*

(Firma) F. Vercelli

Il Direttore: F. VERCELLI.

192

Telegramma meteorologico

(ore 8)

STAZIONI	Pressione a 0° e al mare mm 700 +	Temperatura centigradi	Vento, direzione e forza (0—12)	Cielo (0—4)	Precipit. nelle 24 ore in mm.	Mare
Trieste	66·3	17	SSW. 1	1	0	calmo
Pisino	65·1	13	~ 0	4	0	–
Pola	65·1	16	NW. 0	2	0	calmo
Gorizia	66·5	10	~ 0	0	0	–
Udine	66·7	18	NE. 1	0	0	–
Belluno	67·1	16	NE. 1	2	0	–
Trento						
Venezia	66·3	16	~ 0	3	0	calmo
Milano	67·1	17	E. 2	0	0	–
Genova	66·0	18	ENE. 0	0	0	calmo
Firenze	65·4	17	NE. 0	0	0	–
Livorno	65·0	17	NE. 0	0	0	l. mosso
Roma	64·7	13	NE. 2	0	0	–
Napoli	63·8	15	NE. 0	0	0	calmo
Cagliari	65·0	20	NW. 3	0	0	l. mosso
Taranto	63·7	15	N. 2	3	8	l. mosso
Messina	63·6	17	NNW. 1	3	gocce	calmo
Palermo	63·8	20	WSW. 1	4	0	q. calmo
Fiume	65·8	17	SSE. 0	1	0	calmo

STAZIONI	Pressione a 0° e al mare mm 700 +	Temperatura centigradi	Vento, direzione e forza (0—12)	Cielo (0—4)	Precipit. nelle 24 ore in mm.	MARE
Parigi	65·0	15	WSW. 3	4	1	–
Londra	61·0	12	–	4	2	–
Vienna	67·2	15	NNW. 1	1	0	–
Madrid	67·0	14	~ 0	4	0	–
Budapest						
Stoccolma	63·0	10	~ 0	0	0	–
Copenhagen	63·0	8	S. 1	nebb.	1	–
Lisbona						
Varsavia	65·0	16	WNW. 1	4	–	–
Atene						
Praga	68·0	15	WSW. 2	4	0	–
Sofia	63·0	11	NW. 1	4	–	–
Belgrado						
Amburgo	64·2	13	WSW. 2	4	0	–
Zurigo	68·0	12	SE. 0	4	0	–
Lione	67·0	15	~ 0	0	0	–
Bordeaux	64·0	16	ESE. 2	0	0	–
Brest	53·0	13	SSW. 4	4	4	–
Valentia	58·0	10	SW. 3	4	0	–
Mahon						
Algeri						
Tunisi						
Tangeri						
Malta						
Innsbruck	68·7	3	~ 0	0	0	–
Lerwik	58·0	8	S. 2	4	0	–
Reykjavik						

Osservazioni meteorologiche in Trieste

Data	Ora	Barometro ridotto al livello del mare	Termometro centigradi	Pressione del vapore acqueo	Umidità relativa (in %)	Cielo (0=sereno 10 = coperto)	Direzione del vento	Velocità del vento (km/ora)
Lunedì 13	18h	762 mm 8	16° 6	10·1	71	5	WNW	3
Martedì	8h	766 · 3	16° 5	9·3	65	3	SSW	3
	13h	766 . 0	20° 2	10·9	62	3	W	3

Temperatura massima: 13 · 2 ; temperatura minima: 11 · 3 ;
massima velocità del vento 9 km ora dalle 5 h alle 14 h.
pioggia caduta: 0 millimetri.
temperatura del mare alle 8h °

Effemeridi per Trieste

DEL SOLE	DELLA LUNA
oggi tramonta ore: 19h 27m	oggi leva ore: 12h 20m
domani leva ore: 4h 35m	domani tramonta ore: 2h 8m
domani tramonta ore: 19h 28m	domani leva ore: 13h 58m

Servizio Aerologico

TRIESTE Ore 8 del 13	VENTO velocità e direzione	Al suolo	A 500 metri	A 1000 metri	A 2000 metri	A 3000 metri	A ... metri
		SSW. 3·0 km/ora	– km/ora	– km/ora	– km/ora	– km/ora	– km/ora

Notizie sismiche

Notizie magnetiche

Trieste: *Declinazione:* 5°30' W *inclinazione:* 61°2'
Pola: „ 6°17' „ „ 60°20'
Zara: „ 6°7' „ „ 59°51'
Venezia: „ 7°0' „ „ 61°5'

Curve di marea per il Porto di Trieste (Scala 2 : 100)

riferite al livello del mare (circa cm. 105 sotto lo zero del Molo Sartorio)

Marea osservata nel giorno Marea prevista pel giorno 14 Marea prevista pel giorno 15



La marea prevista è calcolata tenendo conto anche delle variazioni degli elementi meteorologici.

Il tratto di linea, che interseca la curva di marea, separa la marea osservata da quella prevista.

L. Smolars & Nipote - Trieste — 26972. 10.1923.

DEL R. ISTITUTO GEOFISICO

TRIESTE, 13 Maggio 192

13 Maggio 1924

Situazione meteorologica

(ore 8)

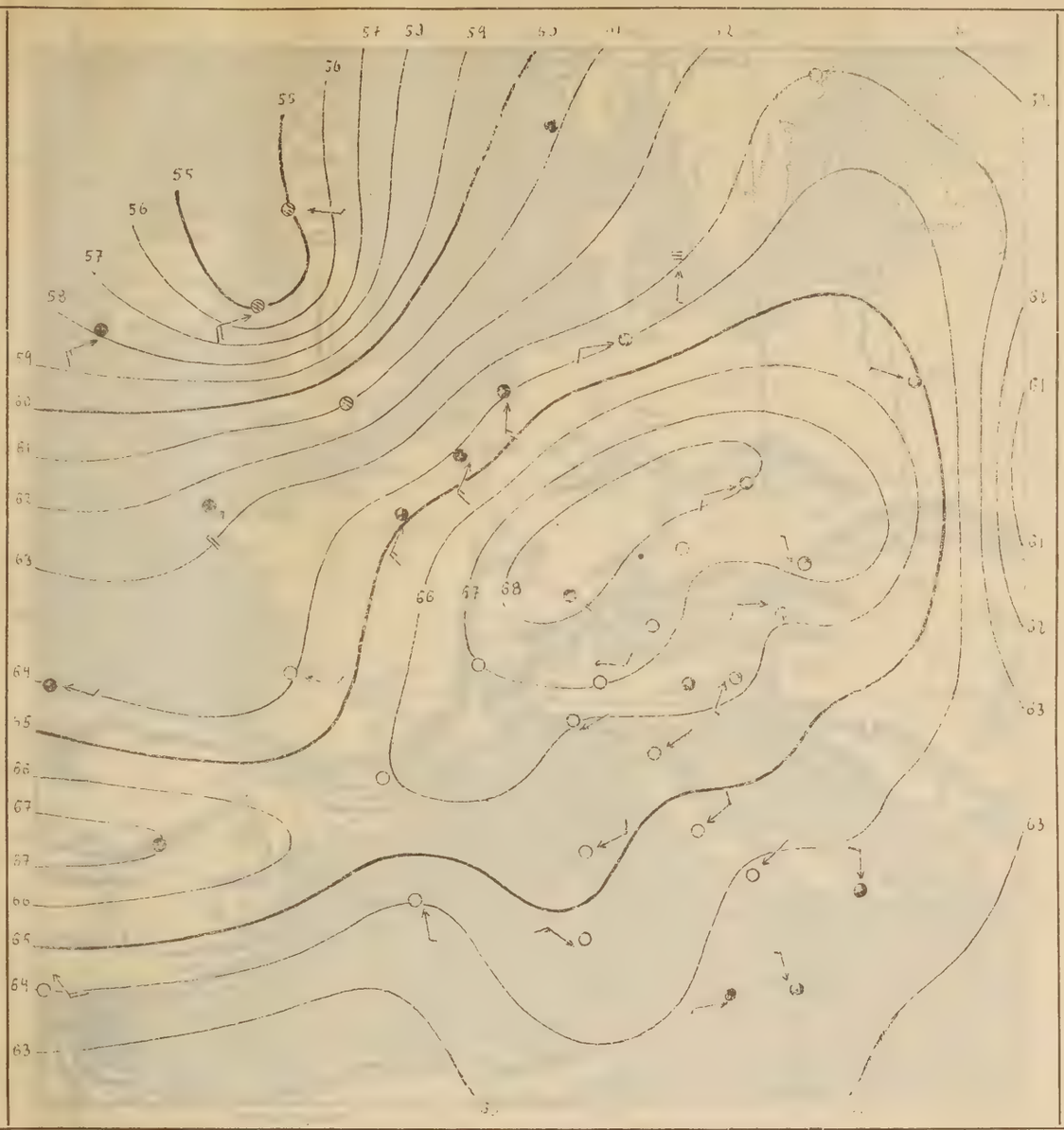

Spiegazioni

Le linee isobariche congiungono i luoghi ove la pressione atmosferica, ridotta alla temperatura di 0° ed al livello del mare, ha lo stesso valore.

Le freccie volano nella direzione del vento; il numero delle loro pennette, raddoppiato, indica la forza (scala Beaufort).

Le cifre presso le stazioni indicano la temperatura.

Mass. = area di maggior pressione atmosferica.

min. = area di minore pressione atmosferica.

Segni

○ cielo sereno.
◑ » mezzo coperto.
● » coperto.
≡ Nebbia;
● Pioggia;
✳ Neve;
▲ Grandine;
< Lampi senza tuoni;
⌈< Temporale;
→ Vento debole;
» moderato;
» forte;
» fortissimo.

Curva della pressione barometrica per Trieste ridotta a 0° *(altit. m 7.5)*

Curva osservata:	Curva prevista:

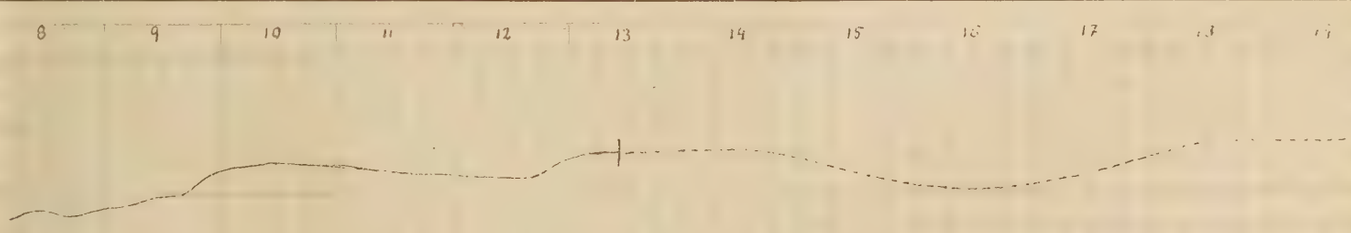

Notizie sul tempo di ieri 12

Generalmente abbastanza bello sulla Venezia Giulia.—

Situazione generale alle ore 8 di oggi

Alta pressione sull'Europa Centrale e sulla Spagna - Ciclone a NW d'Europa.—

Deduzioni generali

Condizioni favorevoli a tempo abbastanza buono.—

PREVISIONI

dalla sera del 13 *alla sera del* 14

per Trieste, l'Istria ed il Friuli orientale:

Venti deboli vari - Cielo in prevalenza sereno - Temp. fra 4° e 21° - Mare calmo.—

Previsioni per i prossimi ..... *giorni:*

(Firma) [illegible]

Il Direttore: F. VERCELLI.

R. COMITATO TALASSOGRAFICO ITALIANO

BOLLETTINO GIORNALIER

14 Maggio 1924

Telegramma meteorologico (ore 8)

STAZIONI	Pressione a 0° e al mare mm 700 +	Temperatura centigradi	Vento, direzione e forza (0—12)	Cielo (0—4)	Precipit. nelle 24 ore in mm.	Mare
Trieste	67.8	22	NNE 2	1	0	calmo
Pisino	67.0	19	~ 0	1	0	—
Pola	66.8	20	NNW. 0	3	0	liscio
Gorizia	68.3	20	~ 0	0	0	—
Udine	68.6	23	~ 0	0	0	—
Belluno	68.6	18	SSW. 1	0	0	—
Trento						
Venezia	67.9	20	ENE. 2	0	0	calmo
Milano	63.7	18	SW. 1	4	0	—
Genova	67.9	20	E. 1	0	0	calmo
Firenze	66.6	20	NE. 0	0	0	—
Livorno	65.9	20	NE. 0	0	0	l. mosso
Roma	66.2	16	N. 1	0	0	—
Napoli						
Cagliari	66.1	20	NW. 3	0	0	l. mosso
Taranto	64.8	19	NNE. 2	2	0	q. calmo
Messina	64.6	18	WNW. 3	1	0	calmo
Palermo	66.0	21	S. 1	0	0	q. calmo
Fiume	67.5	21	NW. 0	2	0	liscio

STAZIONI	Pressione a 0° e al mare mm 700 +	Temperatura centigradi	Vento, direzione e forza (0—12)	Cielo (0—4)	Precipit. nelle 24 ore in mm.	MARE
Parigi	64.0	20	ENE. 2	0	0	—
Londra	62.0	16	SSE. 3	0	7	—
Vienna	69.7	12	NW. 1	0	0	—
Madrid	68.0	18	ENE. 0	0	0	—
Budapest						
Stoccolma	65.0	12	SW. 3	4	1	—
Copenhagen	67.0	13	N. 2	nebb.	2	—
Lisbona						
Varsavia						
Atene	64.0	19	~ 0	0	0	—
Praga	70.0	16	SSW. 1	0	0	—
Sofia						
Belgrado						
Amburgo	68.0	17	WSW. 1	4	1	—
Zurigo	68.0	12	NE. 0	0	0	—
Lione	67.0	17	~ 0	4	0	—
Bordeaux	64.0	17	S. 1	4	0	—
Brest						
Valentia	58.0	9	SSW. 3	piogg	4	—
Mahon	59.0	21	~ 0	0	0	—
Algeri						
Tunisi						
Tangeri						
Malta						
Innsbruck	69.9	9	~ 0	0	0	—
Lerwik	62.0	8	SSW. 1	4	2	—
Reykjavik	51.0	5	ENE. 2	4	0	—

Osservazioni meteorologiche in Trieste

Data 1924		Ora	Barometro ridotto al livello del mare	Termometro centigradi	Pressione del vapore acqueo	Umidità relativa (in %)	Cielo (0=sereno 10 = coperto)	Direzione del vento	Velocità del vento (km/ora)
Martedì	13 - V	18h	765 mm 4	21° 8	11.2	58	3	SW	7
Mercoledì	14 - "	8h	767 . 8	21° 7	7.7	39	2	NNE	14
— " —	14 - "	13h	766 . 2	24° 4	10.9	47	1	NNE	15

Martedì 13 - " Temperatura massima: 22° 2 ; temperatura minima: 12° 6 ;
massima velocità del vento: 9 km/ora dalle 9 h alle 10 h.
pioggia caduta: 0 millimetri.
temperatura del mare alle 8h °

Effemeridi per Trieste

DEL SOLE	DELLA LUNA
oggi tramonta ore: 19h 28m	oggi leva ore: 13h 58m
domani leva ore: 4h 34m	domani tram. ore: 2h 49m
domani tramonta ore: 19h 29m	domani leva ore: 15h 10m

Servizio Aerologico

TRIESTE Ore 8 del 14/V	VENTO velocità e direzione	Al suolo	A 500 metri	A 1000 metri	A 2000 metri	A 3000 metri	A ... metri
		NNE. 14.0 km/ora	— km/ora	— km/ora	— km/ora	— km/ora	— km/ora

Notizie sismiche

Notizie magnetiche

Trieste: Declinazione: 6°30' W inclinazione: 61°2'
Pola: " 6°17' " " 60°20'
Zara: " 6°7' " " 59°51'
Venezia: " 7°0' " " 61°5'

Curve di marea per il Porto di Trieste (Scala 2 : 100)

riferite al livello del mare (circa cm. 105 sotto lo zero del Molo Sartorio)

Marea osservata nel giorno 14 Marea prevista pel giorno 15 Marea prevista pel giorno 16



La marea prevista è calcolata tenendo conto anche delle variazioni degli elementi meteorologici.

Il tratto di linea, che interseca la curva di marea, separa la marea osservata da quella prevista.

L. Smolars & Nipote - Trieste — 26972. 10.1923.

DEL R. ISTITUTO GEOFISICO

TRIESTE, 14 Maggio 1924

14 Maggio 1924

Situazione meteorologica

(ore 8)

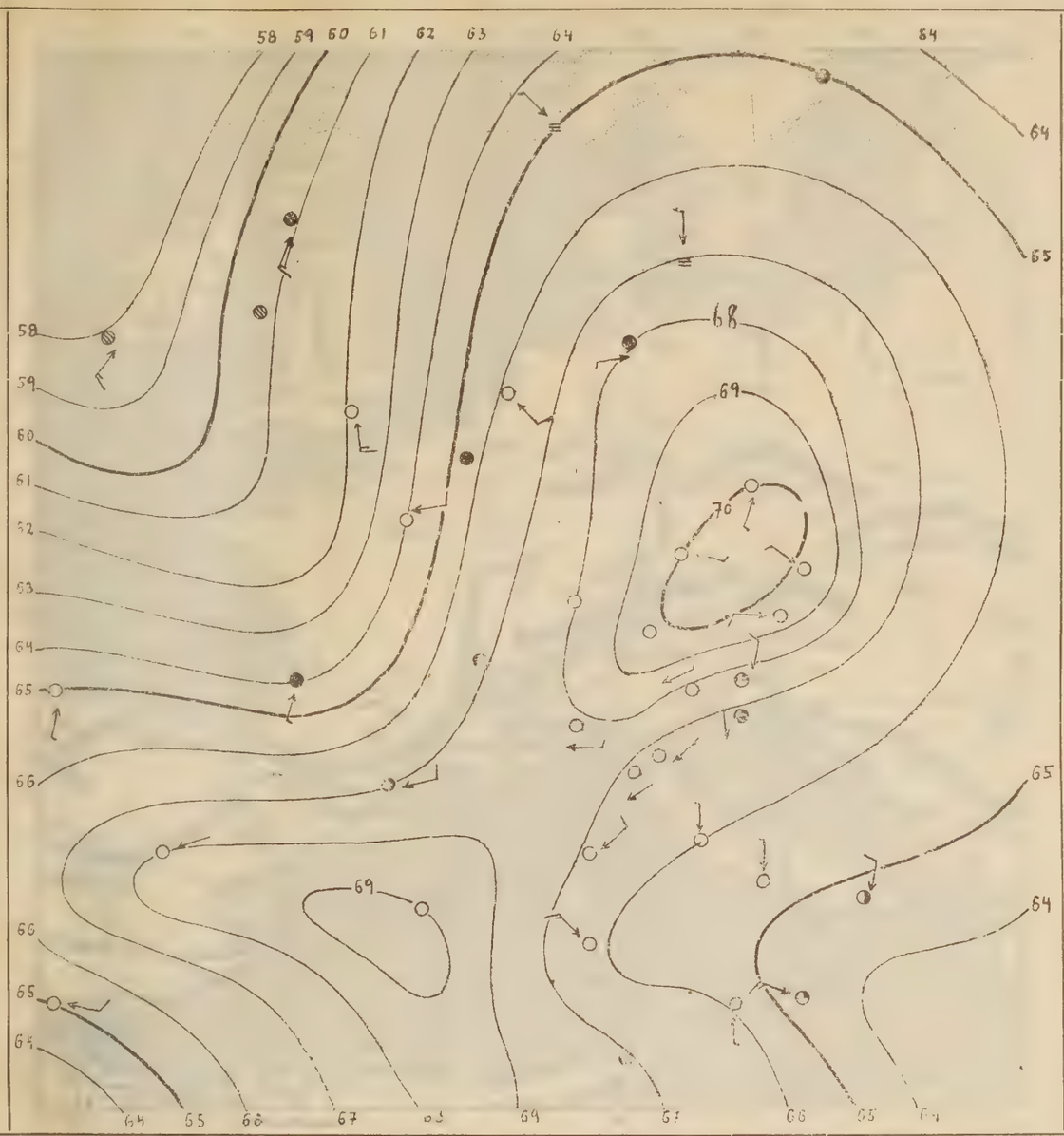

Spiegazioni

Le linee isobariche congiungono i luoghi ove la pressione atmosferica, ridotta alla temperatura di 0° ed al livello del mare, ha lo stesso valore.

Le freccie volano nella direzione del vento; il numero delle loro pennette, raddoppiato, indica la forza (scala Beaufort).

Le cifre presso le stazioni indicano la temperatura.

Mass. = area di maggior pressione atmosferica.

min. = area di minore pressione atmosferica.

Segni

- ○ cielo sereno.
- ◑ » mezzo coperto.
- ● » coperto.
- ≡ Nebbia;
- Pioggia;
- ✳ Neve;
- ▲ Grandine;
- Lampi senza tuoni;
- Temporale;
- ➢ Vento debole;
- ➢ » moderato;
- ➢ » forte;
- ➢ » fortissimo.

Curva della pressione barometrica per Trieste ridotta a 0° (altit. m 7.5)

Curva osservata:	Curva prevista:



Notizie sul tempo di ieri 13

Generalmente bello sull'alta Italia.—

Situazione generale alle ore 8 di oggi

Anticiclone sull'Europa Centrale e sul Mediterraneo occidentale.—

Deduzioni generali

Condizioni favorevoli a bel tempo.—

PREVISIONI

dalla sera del 14 *alla sera del* 15

per Trieste, l'Istria ed il Friuli orientale:

Brezza normale - Cielo prevalentemente sereno - Temp. fra 13° e 25° - Mare calmo -

Previsioni per i prossimi 5 *giorni:*

Generalmente bello —

(Firma) R. Alfago

Il Direttore: F. VERCELLI.

Maggio 1924

Telegramma meteorologico

(ore 8)

STAZIONI	Pressione a 0° e al mare mm 700 +	Temperatura centigradi	Vento, direzione e forza (0—12)	Cielo (0—4)	Precipit. nelle 24 ore in mm.	Mare
Trieste	65.4	24	ENE 4	1	0	l. mosso
Pisino	69.9	22	~ 0	3	0	—
Pola	64.9	23	E. 3	3	0	q. calmo
Gorizia	66.4	22	~ 0	0	0	—
Udine	66.3	24	NE. 1	0	0	—
Belluno	67.1	17	WNW. 1	0	0	—
Trento						
Venezia	65.9	21	E. 0	0	0	calmo
Milano	66.9	19	SW. 1	0	0	—
Genova	66.4	22	~ 0	0	0	calmo
Firenze	65.1	22	NE. 0	0	0	—
Livorno	64.9	20	N. 0	2	0	l. mosso
Roma	65.2	20	N. 1	0	0	—
Napoli	64.8	20	N. 0	0	0	calmo
Cagliari	65.3	17	NW. 3	0	0	l. mosso
Taranto	64.2	31	NNE. 3	2	0	l. mosso
Messina	65.2	19	NW. 2	0	0	calmo
Palermo	65.3	22	S. 1	0	0	q. calmo
Fiume	65.8	22	W. 0	1	0	calmo

STAZIONI	Pressione a 0° e al mare mm 700 +	Temperatura centigradi	Vento, direzione e forza (0—12)	Cielo (0—4)	Precipit. nelle 24 ore in mm.	MARE
Parigi	65.0	16	NNE. 1	0		—
Londra	65.0	11	SW. 1	1	0	—
Vienna	67.7	16	SSE. 1	0		—
Madrid	57.0	18	~ 0	0	0	—
Budapest						
Stoccolma	64.0	14	S. 3	4	4	—
Copenhagen	65.0	13	SW. 3	4	0	—
Lisbona						
Varsavia	70.0	19	ESE. 1	4	2	—
Atene						
Praga	67.0	18	~ 0	0	0	—
Sofia						
Belgrado						
Amburgo	64.0	20	SSE. 1	4	0	—
Zurigo	67.0	14	SE. 0	0	0	—
Lione	67.0	17	~ 0	0	0	—
Bordeaux	66.0	14	~ 0	nebb.	2	—
Brest	66.0	10	SW. 1	nebb.	0	—
Valentia	60.0	8	—	pioggia	4	—
Mahon	65.0	25	ENE. 1	0	0	—
Algeri						
Tunisi	66.0	18	WSW. 1	0	0	—
Tangeri						
Malta						
Innsbruck	66.3	12	~ 0	0	0	—
Lerwik	59.0	8	WSW. 2	4	0	—
Reykjavik	51.0	6	ENE. 0	4	0	—

Osservazioni meteorologiche in Trieste

Data 1924		Ora	Barometro ridotto al livello del mare	Termometro centigradi	Pressione del vapore acqueo	Umidità relativa (in %)	Cielo (0=sereno 10 = coperto)	Direzione del vento	Velocità del vento (km/ora)
Mercoledì	14 - V	18h	765.2 mm	22.0°	12.6	64	3	SW	10
Giovedì	15 - "	8h	765.4	23.5°	10.3	48	3	ENE	29
— " —	15 - "	13h	764.8	27.2°	10.3	38	3	W	10

Mercoledì 14 - " Temperatura massima: 27.2°; temperatura minima: 17.5°;
massima velocità del vento: 19 km/ora dalle 8h alle 9h.
pioggia caduta: 0 millimetri.
temperatura del mare alle 8h ... °

Effemeridi per Trieste

DEL SOLE	DELLA LUNA
oggi tramonta ore: 19h 29m	oggi leva ore: 15h 10m
domani leva ore: 4h 33m	domani tram. ore: 3h 21m
domani tramonta ore: 19h 30m	domani leva ore: 16h 24m

Servizio Aerologico

TRIESTE Ore 8 del 15 V	VENTO velocità e direzione	Al suolo	A 500 metri	A 1000 metri	A 2000 metri	A 3000 metri	A ... metri
		ENE. 29.0 km/ora	— km/ora	— km/ora	— km/ora	— km/ora	— km/ora

Notizie sismiche

Notizie magnetiche

Trieste: *Declinazione:* 6°30' W *inclinazione:* 64°2'
Pola: " 6°17' " " 60°20'
Zara: " 6°7' " " 59°51'
Venezia: " 7°0' " " 61°5'

Curve di marea per il Porto di Trieste (Scala 2 : 100)

riferite al livello del mare (circa cm. 105 sotto lo zero del Molo Sartorio)

Marea osservata nel giorno 15 Marea prevista pel giorno 16 Marea prevista pel giorno 17

La marea prevista è calcolata tenendo conto anche delle variazioni degli elementi meteorologici.

Il tratto di linea, che interseca la curva di marea, separa la marea osservata da quella prevista.

L. Smolars & Nipote - Trieste — 26972. 10.1923.

15 Maggio 1924

Situazione meteorologica

(ore 8)

Spiegazioni

Le linee isobariche congiungono i luoghi ove la pressione atmosferica, ridotta alla temperatura di 0° ed al livello del mare, ha lo stesso valore.

Le freccie volano nella direzione del vento; il numero delle loro pennette, raddoppiato, indica la forza (scala Beaufort).

Le cifre presso le stazioni indicano la temperatura.

Mass. = area di maggior pressione atmosferica.

min. = area di minore pressione atmosferica.

Segni

- ○ cielo sereno.
- ◑ » mezzo coperto.
- ● » coperto
- Nebbia;
- Pioggia;
- ✳ Neve;
- ▲ Grandine;
- Lampi senza tuoni;
- Temporale;
- Vento debole;
- » moderato;
- » forte;
- » fortissimo.

Curva della pressione barometrica per Trieste ridotta a 0° (altit. m 75)

Curva osservata:	Curva prevista:



Notizie sul tempo di ieri 14

Generalmente bello sulla Penisola. —

Situazione generale alle ore 8 di oggi

Alta pressione sulla Russia e sull'Europa centrale - Ciclone sul Mare del Nord. —

Deduzioni generali

Perdurano condizioni favorevoli a buon tempo - Pressione quasi stazionaria. —

PREVISIONI

dalla sera del 15 *alla sera del* 16

per Trieste, l'Istria ed il Friuli orientale:

Venti deboli vari - Cielo prevalent. sereno - Qualche leggero annuvolamento - Temp. fra 19° e 27° - Mare quasi calmo. —

Previsioni per i prossimi ..... *giorni:*

(Firma) R. Alpago

Il Direttore: F. VERCELLI.

16 Maggio 1924

Telegramma meteorologico

(ore 8)

STAZIONI	Pressione a 0° e al mare mm 700 +	Temperatura centigradi	Vento, direzione e forza (0—12)	Cielo (0—4)	Precipit. nelle 24 ore in mm.	Mare
Trieste	63·8	25	ENE. 3	0	0	mosso
Pisino	66·0	22	~ 0	1	0	—
Pola	62·7	24	ENE. 3	0	0	q. calmo
Gorizia	64·5	22	~ 0	0	0	—
Udine	64·7	24	~ 0	0	0	—
Belluno	64·8	20	NW. 1	0	0	—
Trento						
Venezia	63·8	22	E. 2	0	0	calmo
Milano	64·9	21	SE. 1	1	0	—
Genova	63·1	22	E. 0	0	0	calmo
Firenze	63·4	21	NE. 0	0	0	—
Livorno	63·9	21	W. 0	0	0	calmo
Roma	63·7	22	N. 1	1	0	—
Napoli	63·6	10	WSW. 0	0	0	calmo
Cagliari	64·0	18	NW. 3	0	0	mosso
Taranto	64·2	19	W. 1	1	gocce	calmo
Messina	63·6	30	NNE. 1	0	0	calmo
Palermo						
Fiume	64·3	24	ENE. 1	0	0	calmo

STAZIONI	Pressione a 0° e al mare mm 700 +	Temperatura centigradi	Vento, direzione e forza (0—12)	Cielo (0—4)	Precipit. nelle 24 ore in mm.	MARE
Parigi	67·0	12	NW. 1	4	1	—
Londra	66·0	10	W. 3	4	0	—
Vienna	64·8	17	~ 0	0	0	—
Madrid	63·0	20	ENE. 1	4	16	—
Budapest						
Stoccolma	62·0	14	WNW. 2	4	—	—
Copenhagen	62·0	12	NW. 1	nebb.	0	—
Lisbona	—					
Varsavia	—	21	S. 2	0	0	—
Atene						
Praga	62·0	21	SSW. 2	4	2	—
Sofia						
Belgrado						
Amburgo	61·0	17	~ 0	4	1	—
Zurigo	66·0	16	SE. 0	4	0	—
Lione	66·0	18	NW. 2	4	0	—
Bordeaux	67·0	18	—	4	1	—
Brest	63·0	12	NW. 2	[illegible]	4	—
Valentia	60·0	9	—		—	—
Mahon	64·0	21	NE. 1	0	0	—
Algeri	63·0	19	NNE. 3	0	0	—
Tunisi	65·0	—	~ 0	0	0	—
Tangeri	66·0	21	—	4	0	—
Malta						
Innsbruck	66·0	4	~ 0	2	0	—
Lerwik	67·0	8	SE. 1	4	0	—
Reykjavik						

Osservazioni meteorologiche in Trieste

Data 1924		Ora	Barometro ridotto al livello del mare	Termometro centigradi	Pressione del vapore acqueo	Umidità relativa (in %)	Cielo (0=sereno 10 = coperto)	Direzione del vento	Velocità del vento (km/ora)
Giovedì	15 - V	18h	763·9 mm	22°9	9·3	49	1	WNW	3
Venerdì	16 - "	8h	763·8	24°7	9·7	44	1	ENE	10
" "	16 - "	13h	762·1	29°3	8·3	32	1	NNE	4
Giovedì	15 - "								

Temperatura massima: 28°2; temperatura minima: 19°3;
massima velocità del vento: 29 km/ora dalle 7h alle 8h.
pioggia caduta: 0 millimetri.
temperatura del mare alle 8h ... °

Effemeridi per Trieste

DEL SOLE	DELLA LUNA
oggi tramonta ore: 19h30m	oggi leva ore: 16h24m
domani leva ore: 4h31m	domani leva ore: 3h54m
domani tramonta ore: 19h31m	domani leva ore: 17h40m

Servizio Aerologico

TRIESTE Ore 8 del 16 V	VENTO velocità e direzione	Al suolo	A 500 metri	A 1000 metri	A 2000 metri	A 3000 metri	A ... metri
		ENE. 20·0 km/ora	— km/ora	— km/ora	— km/ora	— km/ora	— km/ora

Notizie sismiche

Notizie magnetiche

Trieste: Declinazione: 6°30' W inclinazione: 61°2'
Pola: " 6°17' " " 60°10'
Zara: " 6°7' " " 59°51'
Venezia: " 7°0' " " 61°5'

Curve di marea per il Porto di Trieste (Scala 2 : 100)

riferite al livello del mare (circa cm. 105 sotto lo zero del Molo Sartorio)

Marea osservata nel giorno 16 Marea prevista pel giorno 17 Marea prevista pel giorno 18

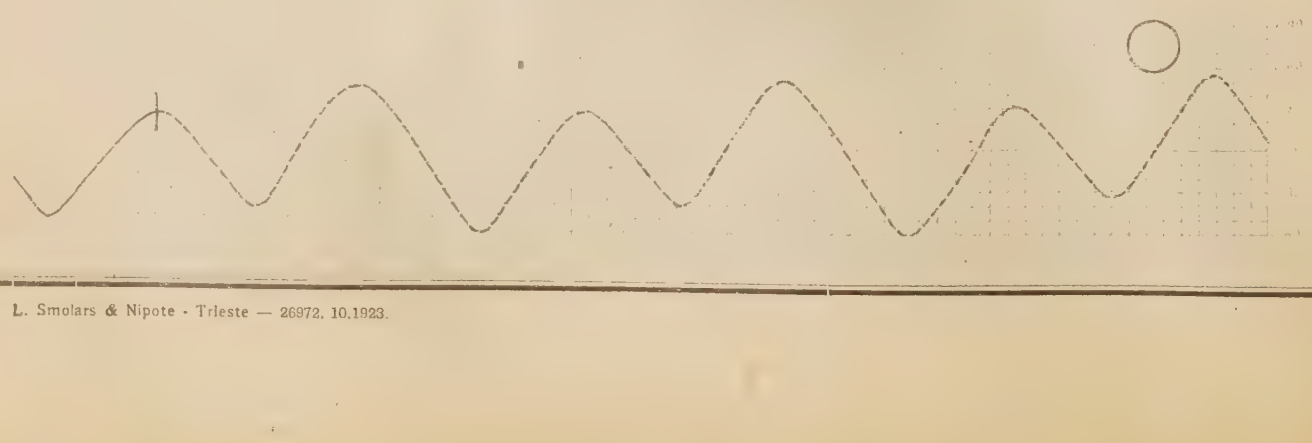

La marea prevista è calcolata tenendo conto anche delle variazioni degli elementi meteorologici.

Il tratto di linea, che interseca la curva di marea, separa la marea osservata da quella prevista.

L. Smolars & Nipote - Trieste — 26972. 10.1923.

DEL R. ISTITUTO GEOFISICO

TRIESTE, 16 Maggio 1924

16 Maggio 1924

Situazione meteorologica

(ore 8)

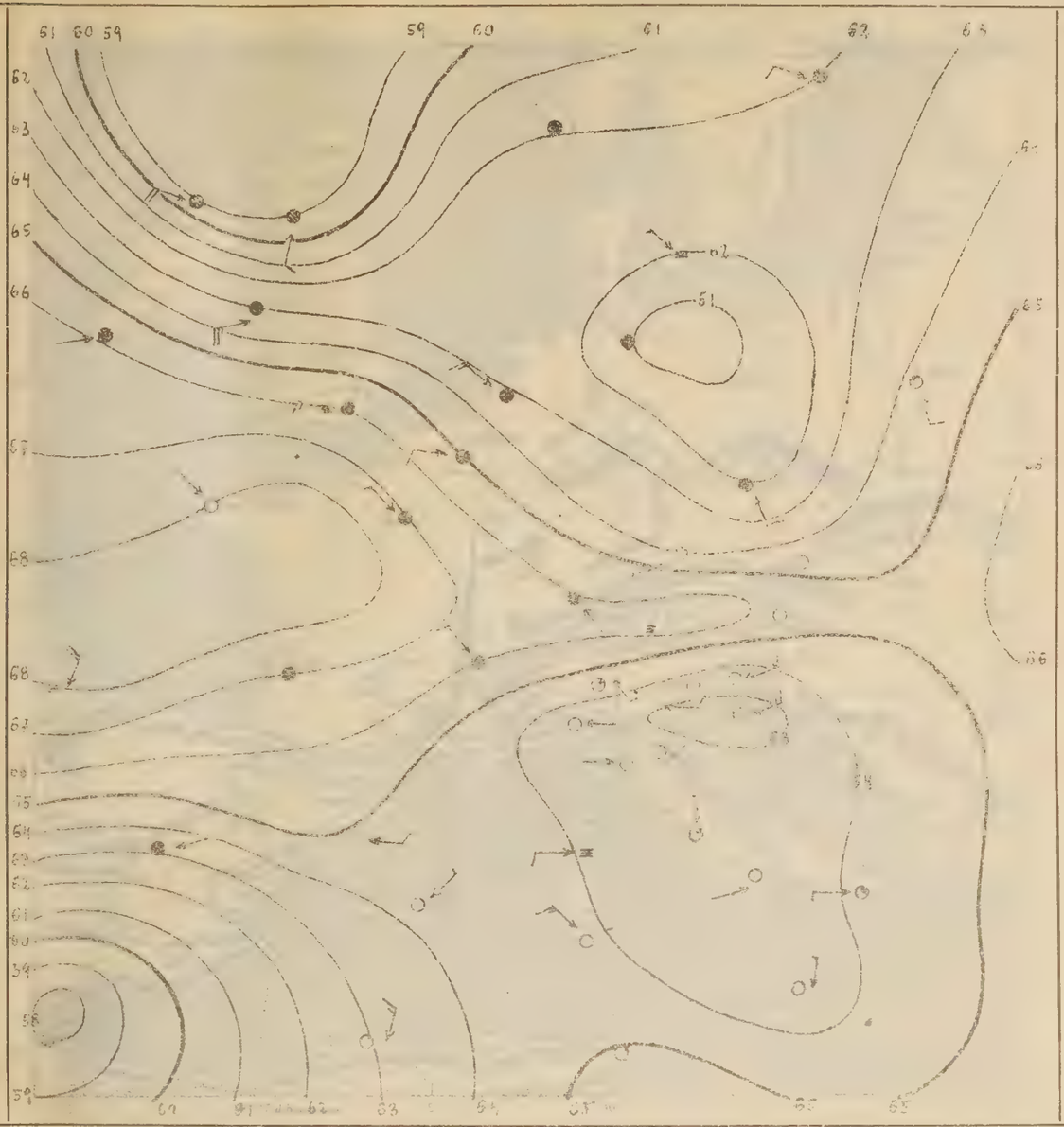

Spiegazioni

Le linee isobariche congiungono i luoghi ove la pressione atmosferica, ridotta alla temperatura di 0° ed al livello del mare, ha lo stesso valore.

Le freccie volano nella direzione del vento; il numero delle loro pennette, raddoppiato, indica la forza (scala Beaufort).

Le cifre presso le stazioni indicano la temperatura.

Mass. = area di maggior pressione atmosferica.

min. = area di minore pressione atmosferica.

Segni

- ○ cielo sereno.
- ◑ » mezzo coperto.
- ● » coperto.
- ≡ Nebbia;
- Pioggia;
- ✳ Neve;
- ▲ Grandine;
- Lampi senza tuoni;
- Temporale;
- → Vento debole;
- → » moderato;
- → » forte;
- → » fortissimo.

Curva della pressione barometrica per Trieste ridotta a 0° (altit. m 7.5)

Curva osservata:	Curva prevista:

11 12 13 14 15 16 17 18 19 20 21 22

Notizie sul tempo di ieri 15

Generalmente bello.—

Situazione generale alle ore 8 di oggi

Alta pressione sul Golfo di Guascogna e sull'Europa orientale – Cicloni a NW e SW – Depressione sull'alto Adriatico.—

Deduzioni generali

Perdurano condizioni abbastanza buone di tempo.— Probabilità di qualche leggera manifestazione temporalesca.—

PREVISIONI

dalla sera del 16 *alla sera del* 17

per Trieste, l'Istria ed il Friuli orientale:

Venti moderati e deboli del I° quadrante – Cielo prevalent. sereno – Qualche leggero annuvolam.— Temp. Fra 19° e 29° – Mare legg. mosso.—

Previsioni per i prossimi 3 *giorni:*

Generalmente bello.—

(Firma) F. Alberga

Il Direttore: F. VERCELLI.

Marzo 1924

Telegramma meteorologico

(ore 8)

STAZIONI	Pressione a 0° e al mare mm 700 +	Temperatura centigradi	Vento, direzione e forza (0—12)	Cielo (0—4)	Precipit. nelle 24 ore in mm.	Mare
Trieste	63.0	23	ESE. 2	1	0	q. calmo
Pisino	[illegible]	20	—	[illegible]	0	—
Pola	62.1	25	NE. 3	0	0	q. calmo
Gorizia	62.1	21	NE. 0	3	0	—
Udine	64.5	21	N. 1	4	0	—
Belluno	64.2	19	SSW. 1	3	0	—
Trento						
Venezia	63.4	21	NE. 1	2	0	calmo
Milano						
Genova	63.6	22	E. 0	0	1	calmo
Firenze	63.1	21	NE. 0	0	0	—
Livorno	63.1	21	NW. 0	0	0	calmo
Roma						
Napoli	[illegible]	[illegible]	[illegible]	4	0	calmo
Cagliari	[illegible]	[illegible]	NW. [illegible]	0	0	mosso
Taranto	[illegible]	[illegible]	[illegible]	0	0	calmo
Messina	63.3	21	NNE. 1	0	0	q. calmo
Palermo	63.9	12	~ 0	0	0	q. calmo
Fiume	63.5	21	NNE. 0	1	0	liscio

STAZIONI	Pressione a 0° e al mare mm 700 +	Temperatura centigradi	Vento, direzione e forza (0—12)	Cielo (0—4)	Precipit. nelle 24 ore in mm.	MARE
Parigi	65.0	12	NNE. 2	4	[illegible]	—
Londra	70.0	9	[illegible]	0	[illegible]	—
Vienna	66.1	17	NW. 3 piogg.			—
Madrid						
Budapest						
Stoccolma	51.0	8	SE. 3	4	12	—
Copenhagen	62.0	9	WNW. 4	4	0	—
Lisbona						
Varsavia						
Atene						
Praga	69.0	14	NNE. 3	4	0	—
Sofia						
Belgrado						
Amburgo						
Zurigo	68.0	14	NE. 2	4	10	—
Lione						
Bordeaux	54.0	16	NE. 2	4	0	—
Brest	68.0	10	NE. 3	4	0	—
Valentia	67.0	11	S. 3	4	0	—
Mahon						
Algeri						
Tunisi						
Tangeri						
Malta						
Innsbruck	66.2	14	~ 0	4	3	—
Lerwik	67.0	15	NNE. 1	0	2	—
Reykjavik	59.0	5	~ 0	0	0	—

Osservazioni meteorologiche in Trieste

Data 1924		Ora	Barometro ridotto al livello del mare	Termometro centigradi	Pressione del vapore acqueo	Umidità relativa (in %)	Cielo (0=sereno 10=coperto)	Direzione del vento	Velocità del vento (km/ora)
Marzo	16 - V	18h	761.8 mm	22.6°	11.5	57	3	NW	5
	17 - "	8h	763.0	23.3°	9.0	42	3	ESE	10
		13h	762.5	29.1°	7.5	25	3	NNE	22

Marzo 16 - V

Temperatura massima: 29.5°; temperatura minima: 19.0°;
massima velocità del vento: 30 km/ora dalle 8h alle 9h.
pioggia caduta: 0 millimetri.
temperatura del mare alle 8h ....°

Effemeridi per Trieste

DEL SOLE	DELLA LUNA
oggi tramonta ore: 19h31m	oggi leva ore: 17h40m
domani leva ore: 4h30m	domani tramon. ore: 4h31m
domani tramonta ore: 19h32m	domani leva ore: 18h58m

Servizio Aerologico

TRIESTE Ore 8 del 1 V	VENTO velocità e direzione	Al suolo	A 500 metri	A 1000 metri	A 2000 metri	A 3000 metri	A ..... metri
		ESE. 10.0 km/ora	— km/ora	— km/ora	— km/ora	— km/ora	— km/ora

Notizie sismiche

Notizie magnetiche

Trieste: Declinazione: 6°30'W inclinazione: 61°2'
Pola: " 6°17' " " 60°20'
Zara: " 6°7' " " 59°51'
Venezia: " 7°0' " " 61°5'

Curve di marea per il Porto di Trieste (Scala 2 : 100)

riferite al livello del mare (circa cm. 105 sotto lo zero del Molo Sartorio)

Marea osservata nel giorno 17 Marea prevista pel giorno 18 Marea prevista pel giorno 19

La marea prevista è calcolata tenendo conto anche delle variazioni degli elementi meteorologici.

Il tratto di linea, che interseca la curva di marea, separa la marea osservata da quella prevista.

L. Smolars & Nipote - Trieste — 26972. 10 1923.

DEL R. ISTITUTO GEOFISICO

TRIESTE, ... 192 .

17 Maggio 1924

Situazione meteorologica

(ore 8)

Spiegazioni

Le linee isobariche congiungono i luoghi ove la pressione atmosferica, ridotta alla temperatura di 0° ed al livello del mare, ha lo stesso valore.

Le freccie volano nella direzione del vento; il numero delle loro pennette, raddoppiato, indica la forza (scala Beaufort).

Le cifre presso le stazioni indicano la temperatura.

Mass. = area di maggior pressione atmosferica.

min. = area di minore pressione atmosferica.

Segni

○ cielo sereno.
◑ » mezzo coperto.
● » coperto.
≡ Nebbia;
◍ Pioggia;
✳ Neve;
▲ Grandine;
< Lampi senza tuoni;
⟨ Temporale;
→ Vento debole;
→ » moderato;
→ » forte;
→ » fortissimo.

Curva della pressione barometrica per Trieste ridotta a 0° *(altit. m 7.5)*

Curva osservata:	Curva prevista:



Notizie sul tempo di ieri 16

Generalmente bello.—

Situazione generale alle ore 8 di oggi

Anticiclone a NW d'Italia.—

Deduzioni generali

Perdurano condizioni favorevoli a tempo generalmente buono.—

PREVISIONI

dalla sera del 17 *alla sera del* 18

per Trieste, l'Istria ed il Friuli orientale:

Venti deboli del 1° quadrante - Cielo in prevalenza sereno - Temp. fra 14° e 29° - Mare quasi calmo.—

Previsioni per i prossimi ..... *giorni:*

(Firma) R. Alfrago

Il Direttore: F. VERCELLI.

BOLLETTINO GIORNALIER

19 Maggio 1924

Telegramma meteorologico (ore 8)

STAZIONI	Pressione a 0° e al mare mm 700 +	Temperatura centigradi	Vento, direzione e forza (0—12)	Cielo (0—4)	Precipit. nelle 24 ore in mm.	Mare
Trieste	63.1	21	E. 1	1	0	calmo
Pisino	65.0	18	~ 0	0	0	–
Pola	63.0	21	ESE. 0	0	0	liscio
Gorizia	64.0	18	ENE. 0	4	0	calmo
Udine	64.1	19	SE. 1	4	0	–
Belluno	63.6	26	SW. 1	3	0	–
Trento						
Venezia	63.2	–	S. 1	0	0	calmo
Milano	63.6	22	SE. 1	0	0	–
Genova	64.1	19	NW. 0	1	0	calmo
Firenze	63.4	22	N. 0	0	0	–
Livorno	62.6	22	SE. 0	1	0	calmo
Roma	64.6	22	N. 1	0	0	–
Napoli	64.5	20	WNW. 0	0	0	calmo
Cagliari	62.9	21	WNW. 2	0	0	q. calmo
Taranto	64.8	20	W 1	0	0	calmo
Messina	64.8	22	~ 0	0	0	liscio
Palermo	63.0	23	~ 0	0	0	q. calmo
Fiume	63.9	19	NW. 0	1	0	liscio

STAZIONI	Pressione a 0° e al mare mm 700 +	Temperatura centigradi	Vento, direzione e forza (0—12)	Cielo (0—4)	Precipit. nelle 24 ore in mm.	MARE
Parigi	58.0	18	SSW. 4	piogg.	4	–
Londra	55.0	15	SSW. 1	4	2	–
Vienna	62.9	13	NE. 1	2	0	–
Madrid						
Budapest						
Stoccolma	60.0	9	WSW. 1	4	2	–
Copenhagen	61.0	10	ESE. 2	4	0	–
Lisbona						
Varsavia	63.0	16	S. 1	0	0	–
Atene						
Praga	61.0	16	SSE. 1	0	0	–
Sofia	67.0	10	–	nebb.	7	–
Belgrado						
Amburgo						
Zurigo	63.0	16	E. 0	4	0	–
Lione						
Bordeaux	58.0	17	SE. 2	4	2	–
Brest	55.0	12	WSW. 1	4	–	–
Valentia	53.0	11	NE. 2	4	2	–
Mahon						
Algeri						
Tunisi						
Tangeri						
Malta						
Innsbruck	62.3	13	~ 0	2	1	–
Lerwik	61.0	–	NE. 1	piogg.	2	–
Reykjavik	55.0	5	~ 0	4	0	–

Osservazioni meteorologiche in Trieste

Data 1924		Ora	Barometro ridotto al livello del mare	Termometro centigradi	Pressione del vapore acqueo	Umidità relativa (in %)	Cielo (0=sereno 10 = coperto)	Direzione del vento	Velocità del vento (km/ora)
Domenica	18 - V	18h	763 mm 3	21° 0	13.4	73	1	NW	3
Lunedì	19 - "	8h	763 . 1	20° 8	12.8	69	3	E	3
— " —	19 - "	13h	763 . 1	23° 4	14.6	68	2	W	8

Domenica 18 - "

Temperatura massima: 25° 0 ; temperatura minima: 17° 7 ;
massima velocità del vento: 34 km/ora dalle 4 h alle 5 h.
pioggia caduta: 0 millimetri.
temperatura del mare alle 8h °

Effemeridi per Trieste

DEL SOLE	DELLA LUNA
oggi tramonta ore: 19h 33m	oggi leva ore: 20h 14m
domani leva ore: 4h 28m	domani tram. ore: 6h 4m
domani tramonta ore: 19h 34m	domani leva ore: 21h 24m

Servizio Aerologico

TRIESTE Ore 8 del 19/V	VENTO velocità e direzione	Al suolo	A 500 metri	A 1000 metri	A 2000 metri	A 3000 metri	A ... metri
		E. 3.0 km/ora	– km/ora	– km/ora	– km/ora	– km/ora	– km/ora

Notizie sismiche

Notizie magnetiche

Trieste: Declinazione: 6°30' W inclinazione: 61° 2'
Pola: " 6° 17' " " 60° 20'
Zara: " 6° 7' " " 59° 51'
Venezia: " 7° 0' " " 61° 5'

Curve di marea per il Porto di Trieste (Scala 2 : 100)

riferite al livello del mare (circa cm. 105 sotto lo zero del Molo Sartorio)

Marea osservata nel giorno 19 Marea prevista pel giorno 20 Marea prevista pel giorno 21

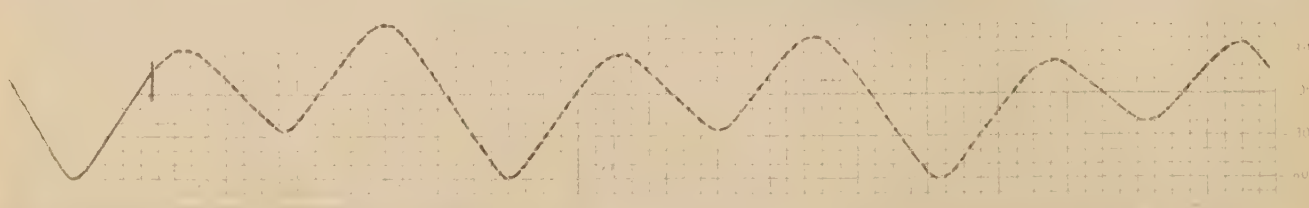

La marea prevista è calcolata tenendo conto anche delle variazioni degli elementi meteorologici.

Il tratto di linea, che interseca la curva di marea, separa la marea osservata da quella prevista.

L. Smolars & Nipote - Trieste — 26972. 10.1923.

DEL R. ISTITUTO GEOFISICO TRIESTE, 19 Maggio 1924

19 Maggio 1924

Situazione meteorologica

(ore 8)

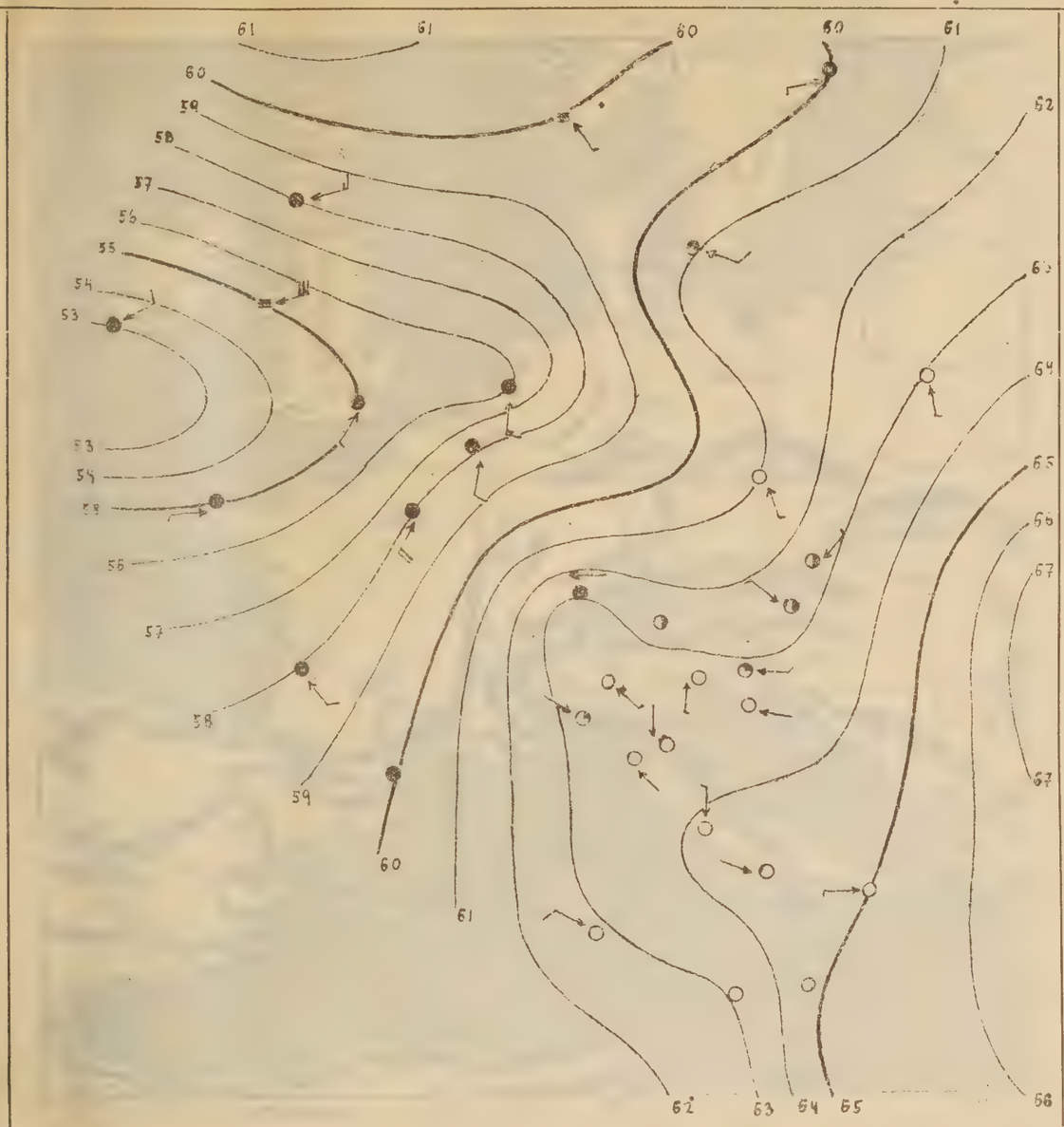

Spiegazioni

Le linee isobariche congiungono i luoghi ove la pressione atmosferica, ridotta alla temperatura di 0° ed al livello del mare, ha lo stesso valore.

Le freccie volano nella direzione del vento; il numero delle loro pennette, raddoppiato, indica la forza (scala Beaufort).

Le cifre presso le stazioni indicano la temperatura.

Mass. = area di maggior pressione atmosferica.

min. = area di minore pressione atmosferica.

Segni

- ○ cielo sereno.
- ◑ » mezzo coperto.
- ● » coperto.
- ≡ Nebbia;
- ◉ Pioggia;
- ✳ Neve;
- ▲ Grandine;
- ⟨ Lampi senza tuoni;
- ⟨ Temporale;
- → Vento debole;
- → » moderato;
- → » forte;
- → » fortissimo.

Curva della pressione barometrica per Trieste ridotta a 0° (altit. m 7.5)

Curva osservata:	Curva prevista:



Notizie sul tempo di ieri 18

Generalmente bello sulla Venezia Giulia.—

Situazione generale alle ore 8 di oggi

Alta pressione sull'Europa orientale - Ciclone a W d'Europa.—

Deduzioni generali

Condizioni favorevoli a tempo abbastanza buono, pur delineandosi una tendenza a prossimi perturbamenti.—

PREVISIONI

dalla sera del 19 *alla sera del* 20

per Trieste, l'Istria ed il Friuli orientale:

Venti deboli vari - Cielo vario con prevalenza di sereno - Temp. fra 17° e 25° - Mare calmo

Previsioni per i prossimi ..... *giorni:*

(Firma) P. e Alpago

Il Direttore: F. VERCELLI.

20 Maggio 1924

Telegramma meteorologico (ore 8)

STAZIONI	Pressione a 0° e al mare mm 700 +	Temperatura centigradi	Vento, direzione e forza (0—12)	Cielo (0—4)	Precipit. nelle 24 ore in mm.	Mare
Trieste	63·2	22	ESE. 1	0	0	calmo
Pisino	64·4	20	~ 0	1	0	–
Pola	63·2	21	ESE. 3	0	0	q. calmo
Gorizia	63·9	21	~ 0	0	0	–
Udine	63·9	23	SW. 1	0	0	–
Belluno	63·6	22	E. 1	2	0	–
Trento						
Venezia	63·3	21	ENE. 1	0	0	calmo
Milano	63·8	23	E. 1	4	0	–
Genova	64·1	19	SSE. 0	4	0	l. mosso
Firenze	63·8	22	N. 0	0	0	–
Livorno	63·3	22	E. 0	1	0	calmo
Roma	65·3	20	NW. 1	0	0	–
Napoli	65·1	20	N. 0	0	0	calmo
Cagliari	61·8	22	SE. 4	1	0	mosso
Taranto	65·6	20	S. 1	0	0	calmo
Messina	65·4	20	S. 0	0	0	liscio
Palermo	64·7	24	~ 0	1	0	q. calmo
[illegible]	64·5	20	E. 0	0	0	liscio

STAZIONI	Pressione a 0° e al mare mm 700 +	Temperatura centigradi	Vento, direzione e forza (0—12)	Cielo (0—4)	Precipit. nelle 24 ore in mm.	MARE
Parigi	57·0	17	NW. 2	4	7	–
Londra	58·0	14	SSW. 1	4	2	–
Vienna	61·0	16	~ 0	0	0	–
Madrid						
Budapest						
Stoccolma	60·0	6	N. 3	4	1	–
Copenhagen	61·0	9	W. 3	0	2	–
Lisbona						
Varsavia	58·0	18	W. –	tempor.	–	–
Atene						
Praga						
Sofia						
Belgrado						
Amburgo	60·0	9	E. 3	4	1	
Zurigo	63·0	17	SE. 3	4	0	
Lione	60·0	21	SSE. 3	4	1	–
Bordeaux	57·0	16	S. 3	4	1	–
Brest	55·0	14	~ 0	4	1	–
Valentia	51·0	12	SE. 4	4	1	–
Mahon						
Algeri						
Tunisi						
Tangeri						
Malta						
Innsbruck	61·6	14	~ 0	1	0	–
Lerwik	64·0	6	E. 3	4	0	–
Reykjavik	63·0	4	ESE. 2	4	12	–

Osservazioni meteorologiche in Trieste

Data 192		Ora	Barometro ridotto al livello del mare	Termometro centigradi	Pressione del vapore acqueo	Umidità relativa (in %)	Cielo (0=sereno 10=coperto)	Direzione del vento	Velocità del vento (km/ora)
[illegible]	[illegible]	18h	762·3 mm	22°8	11·[illegible]	[illegible]4	2	NW	8
[illegible]	[illegible]	8h	763·2	22°0	12·[illegible]	[illegible]0	0	ESE	4
	20	13h	763·1	25°0	11·2	[illegible]8	3	NW	10
[illegible]	19								

Temperatura massima: 23°6 ; temperatura minima: 16°4 ;
massima velocità del vento: 11 km/ora dalle 13h alle 14h.
pioggia caduta: 0 millimetri.
temperatura del mare alle 8h °

Effemeridi per Trieste

DEL SOLE	DELLA LUNA
oggi tramonta ore: 19h34m	oggi leva ore: 2h[illegible]m
domani leva ore: 4h27m	domani tr[illegible] monta ore: 7h0m
domani tramonta ore: 19h36m	domani le[illegible]a ore: 22h27m

Servizio Aerologico

TRIESTE Ore 8 del 20 V	VENTO velocità e direzione	Al suolo	A 500 metri	A 1000 metri	A 2000 metri	A 3000 metri	A ... metri
		ESE 4 0 km/ora	– km/ora	– km/ora	– km/ora	– km/ora	– km/ora

Notizie sismiche

Notizie magnetiche

Trieste: *Declinazione:* 6°30' W *inclinazione:* 61°2'
Pola: „ 6°17' „ „ 60°20'
Zara: „ 6°7' „ „ 59°51'
Venezia: „ 7°0' „ „ 61°5'

Curve di marea per il Porto di Trieste (Scala 2 : 100)

riferite al livello del mare (circa cm. 105 sotto lo zero del Molo Sartorio)

Marea osservata nel giorno 20 Marea prevista pel giorno 21 Marea prevista pel giorno 22



La marea prevista è calcolata tenendo conto anche delle variazioni degli elementi meteorologici.

Il tratto di linea, che interseca la curva di marea, separa la marea osservata da quella prevista.

L. Smolars & Nipote - Trieste — 26972. 10.1923.

20 Maggio 1924

Situazione meteorologica

(ore 8)

Spiegazioni

Le linee isobariche congiungono i luoghi ove la pressione atmosferica, ridotta alla temperatura di 0° ed al livello del mare, ha lo stesso valore.

Le freccie volano nella direzione del vento; il numero delle loro pennette, raddoppiato, indica la forza (scala Beaufort).

Le cifre presso le stazioni indicano la temperatura.

Mass. = area di maggior pressione atmosferica.

min. = area di minore pressione atmosferica.

Segni

- ○ cielo sereno.
- ◑ » mezzo coperto.
- ● » coperto.
- ≡ Nebbia;
- ◉ Pioggia;
- ✳ Neve;
- ▲ Grandine;
- ⟨ Lampi senza tuoni;
- ⟨ Temporale;
- → Vento debole;
- → » moderato;
- → » forte;
- → » fortissimo.

Curva della pressione barometrica per Trieste ridotta a 0° *(altit. m 7.5)*

Curva osservata:	Curva prevista:

15 16 17 18 19 20 21 22 23 24 25 26

Notizie sul tempo di ieri 19

Generalmente bello.—

Situazione generale alle ore 8 di oggi

Alta pressione a SE d'Italia e a N. d'Europa - Ciclone a W.—

Deduzioni generali

Condizioni favorevoli a perturbamenti.—

PREVISIONI

dalla sera del 20 *alla sera del* 21

per Trieste, l'Istria ed il Friuli orientale:

Venti deboli vari - Cielo vario - Qualche leggero annuvolamento - Temp. fra 18° e 25° - Mare calmo.—

Previsioni per i prossimi ..... *giorni:*

(Firma) R. Alpago

Il Direttore: F. VERCELLI.

R. COMITATO TALASSOGRAFICO ITALIANO

BOLLETTINO GIORNALIE

21 Maggio 1924

Telegramma meteorologico (ore 8)

STAZIONI	Pressione a 0° e al mare mm 700 +	Temperatura centigradi	Vento, direzione e forza (0—12)	Cielo (0—4)	Precipit. nelle 24 ore in mm.	Mare
Trieste	62.4	23	SE. 2	2	0	q. calmo
Pisino	64.0	21	~ 0	2	0	–
Pola	62.7	21	SE. 0	0	0	liscio
Fiume	63.7	20	W. 0	1	0	liscio
Gorizia	62.8	22	~ 0	0	0	–
Udine	64.9	22	E. 2	1	0	–
Belluno	62.8	19	SW. 1	4	0	–
Trento						
Venezia	62.3	21	~ 0	4	0	calmo
Milano	63.3	21	S. 1	1	0	–
Genova	64.0	17	S. 0	4	0	mosso
Firenze	63.4	19	NNW. 0	4	0	–
Livorno	63.0	32	–	3	0	calmo
Roma	63.7	21	NE. 2	0	0	–
Napoli	64.0	20	NE. 0	0	0	calmo
Cagliari	61.9	22	SE. 3	2	0	l. mosso
Taranto	64.9	20	E. 1	3	0	liscio
Messina	64.3	22	N. 0	2	0	liscio
Palermo						

STAZIONI	Pressione a 0° e al mare mm 700 +	Temperatura centigradi	Vento, direzione e forza (0—12)	Cielo (0—4)	Precipit. nelle 24 ore in mm.	Mare
Parigi						
Londra						
Vienna	61.6	18	NW. 3	3	gocce	–
Madrid						
Budapest	59.0	19	N. 1	4	0	–
Stoccolma						
Copenhagen						
Lisbona						
Varsavia						
Atene						
Praga						
Sofia						
Belgrado						
Amburgo	61.0	11	E. 4	4	0	–
Zurigo						
Lione						
Bordeaux						
Brest						
Valentia						
Mahon						
Algeri						
Tunisi						
Tangeri						
Malta						
Innsbruck	61.9	15	~ 0	2	0	–
Lerwik						
Reykjavik						

Osservazioni meteorologiche in Trieste

Data 1924		Ora	Barometro ridotto al livello del mare	Termometro centigradi	Pressione del vapore acqueo	Umidità relativa (in %)	Cielo (0=sereno, 10 = coperto)	Direzione del vento	Velocità del vento (km/ora)
Martedì	20 - V	18h	761.9 mm	24°4	11.3	51	3	NNW	5
Mercoledì	21 - "	8h	762.4	23°2	10.6	50	4	SE	3
——— " ———	21 - "	13h	762.2	24°8	12.7	55	5	NW	14

Martedì 20 - " Temperatura massima: 25°2 ; temperatura minima: 17°7 ;
massima velocità del vento: 16 km/ora dalle 14h alle 15h
pioggia caduta: 0 millimetri.
temperatura del mare alle 8h: °

Effemeridi per Trieste

DEL SOLE	DELLA LUNA
oggi tramonta ore: 19h36m	oggi leva ore: 22h27m
domani leva ore: 4h26m	domani tramonta ore: 1h1m
domani tramonta ore: 19h37m	domani leva ore: 8h3m

Servizio Aerologico

TRIESTE Ore 8 del 21 V	VENTO velocità e direzione	Al suolo	A 500 metri	A 1000 metri	A 2000 metri	A 3000 metri	A ... metri
		SE. 8.0 km/ora	– km/ora	– km/ora	– km/ora	– km/ora	– km/ora

Notizie sismiche

Notizie magnetiche

Trieste: Declinazione: 6°30' W *inclinazione:* 61°2'
Pola: " 6°17' " " 60°20'
Zara: " 6°7' " " 59°51'
Venezia: " 7°0' " " 61°5'

Curve di marea per il Porto di Trieste (Scala 2 : 100)

riferite al livello del mare (circa cm. 105 sotto lo zero del Molo Sartorio)

Marea osservata nel giorno 21 Marea prevista pel giorno 22 Marea prevista pel giorno 23

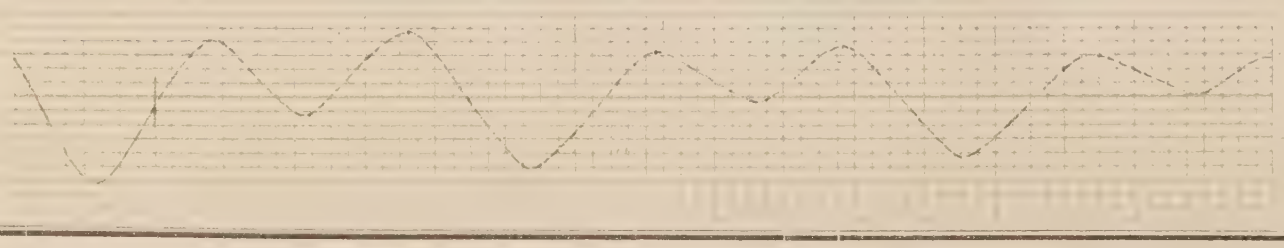

La marea prevista è calcolata tenendo conto anche delle variazioni degli elementi meteorologici.

Il tratto di linea, che interseca la curva di marea, separa la marea osservata da quella prevista

L. Smolars & Nipote - Trieste — 28826. 5. 1924.

DEL R. ISTITUTO GEOFISICO

TRIESTE, 21 Maggio 1924

21 Maggio 1924

Situazione meteorologica

(ore 8)

Spiegazioni

Le linee isobariche congiungono i luoghi ove la pressione atmosferica, ridotta alla temperatura di 0° ed al livello del mare, ha lo stesso valore.

Le freccie volano nella direzione del vento; il numero delle loro pennette, raddoppiato, indica la forza (scala Beaufort).

Le cifre presso le stazioni indicano la temperatura.

Mass. = area di maggior pressione atmosferica.

min. = area di minore pressione atmosferica.

Segni

- ○ cielo sereno.
- ◑ » mezzo coperto.
- ● » coperto.
- ≡ Nebbia;
- ◉ Pioggia;
- ✳ Neve;
- ▲ Grandine;
- ⟨ Lampi senza tuoni;
- ⟨ Temporale;
- → Vento debole;
- → » moderato;
- → » forte;
- → » fortissimo.

Curva della pressione barometrica per Trieste ridotta a 0° *(altit. m 7.5)*

Curva osservata:	Curva prevista:

16 17 18 19 20 21 22 23 24 25 26 27

Notizie sul tempo di ieri 20

Generalmente bello. —

Situazione generale alle ore 8 di oggi

Situazione isobarica incerta per mancanza di dati — Sembra si delinei una depressione a SE d'Italia. —

Deduzioni generali

Condizioni favorevoli a perturbamenti di carattere temporalesco. —

PREVISIONI

dalla sera del 21 *alla sera del* 22

per Trieste, l'Istria ed il Friuli orientale:

Venti deboli vari — Cielo vario — Leggeri annuvolamenti — Temp. fra 19° e 25° — Mare quasi calmo. —

Previsioni per i prossimi ..... *giorni:*

(Firma) R. Alpago

Il Direttore: **F. VERCELLI.**

22 Maggio 1924

Telegramma meteorologico (ore 8)

STAZIONI	Pressione a 0° e al mare mm 700 +	Temperatura centigradi	Vento, direzione e forza (0—12)	Cielo (0—4)	Precipit. nelle 24 ore in mm.	Mare
Trieste	63·0	23	SE. 1	1	0	calmo
Pisino	63·6	20	~ 0	0	0	–
Pola	62·8	21	ESE. 0	1	0	liscio
Fiume	63·7	20	WNW. 0	1	0	liscio
Gorizia	63·5	21	ENE. 0	0	0	–
Udine	63·6	22	E. 1	0	0	–
Belluno	63·4	20	SW. 1	1	0	–
Trento						
Venezia						
Milano	64·0	20	W. 1	1	0	–
Genova	64·8	18	~ 0	0	0	calmo
Firenze	63·9	21	NE. 0	0	0	–
Livorno	64·6	20	S. 0	0	0	calmo
Roma	64·2	20	N. 2	0	0	–
Napoli						
Cagliari	64·0	21	SE. 3	4	0	q. calmo
Taranto	63·6	21	NE. 1	4	0	liscio
Messina	64·2	22	N. 0	2	0	calmo
Palermo						

STAZIONI	Pressione a 0° e al mare mm 700 +	Temperatura centigradi	Vento, direzione e forza (0—12)	Cielo (0—4)	Precipit. nelle 24 ore in mm.	Mare
Parigi	61·0	21	S. 3	4	0	–
Londra	60·0	14	WSW. 3	piogg.	1	–
Vienna	63·8	17	W. 1	4	gocc	–
Madrid						
Budapest						
Stoccolma	69·0	13	SW. 3	4	0	–
Copenhagen	66·0	9	SW. 0	4	–	–
Lisbona						
Varsavia						
Atene						
Praga	64·0	18	WSW. 1	4	10	–
Sofia						
Belgrado						
Amburgo	63·0	13	ESE. 2	nebb.	0	–
Zurigo	65·0	15	SE. 0	0	0	–
Lione	64·0	14	SSE. 2	0	0	–
Bordeaux	62·0	19	E. 2	4	1	–
Brest	59·0	14	S. 4	4	4	–
Valentia	42·0	12	S. 5	piogg.	4	–
Mahon						
Algeri						
Tunisi						
Tangeri						
Malta						
Innsbruck						
Lerwik	58·0	8	S. 3	piogg.	7	–
Reykjavik	53·0	8	ESE. 2	4	–	–

Osservazioni meteorologiche in Trieste

Data 1924		Ora	Barometro ridotto al livello del mare	Termometro centigradi	Pressione del vapore acqueo	Umidità relativa (in %)	Cielo (0=sereno, 10 = coperto)	Direzione del vento	Velocità del vento (km/ora)
Mercoledì	21 - V	18h	761·6 mm	23°8	11·4	51	2	NNW	6
Giovedì	22 - "	8h	763·0	22°6	10·6	52	3	SE	4
— " —	22 - "	13h	763·0	23°9	15·1	68	3	NW	10

Mercoledì 21 - " Temperatura massima: 25°0 ; temperatura minima: 19°3 ;
massima velocità del vento: 18 km/ora dalle 13h alle 14h
pioggia caduta: 0 millimetri.
temperatura del mare alle 8h: °

Effemeridi per Trieste

DEL SOLE	DELLA LUNA
oggi tramonta ore: 19h37m	oggi leva ore: 23h20m
domani leva ore: 4h25m	domani tram. ore: 9h10m
domani tramonta ore: 19h38m	domani ore: —

Servizio Aerologico

TRIESTE Ore 8 del 22/V	VENTO velocità e direzione	Al suolo	A 500 metri	A 1000 metri	A 2000 metri	A 3000 metri	A ... metri
		SE, 4·0 km/ora	– km/ora	– km/ora	– km/ora	– km/ora	– km/ora

Notizie sismiche

Notizie magnetiche

Trieste: Declinazione: 6°30' W *inclinazione:* 61°2'
Pola: " 6°17' " " 60°20'
Zara: " 6°7' " " 59°51'
Venezia: " 7°0' " " 61°5'

Curve di marea per il Porto di Trieste (Scala 2 : 100)

riferite al livello del mare (circa cm. 105 sotto lo zero del Molo Sartorio)

Marea osservata nel giorno 22 Marea prevista pel giorno 23 Marea prevista pel giorno 24

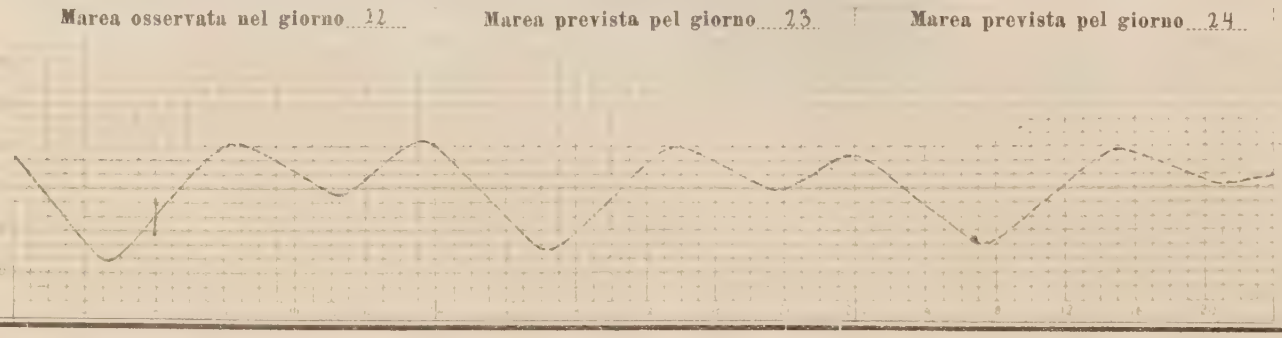

La marea prevista è calcolata tenendo conto anche delle variazioni degli elementi meteorologici.

Il tratto di linea, che interseca la curva di marea, separa la marea osservata da quella prevista.

L. Smolars & Nipote - Trieste — 28826. 5. 1924.

DEL R. ISTITUTO GEOFISICO

TRIESTE, 22 Maggio 1924

22 Maggio 1924

Situazione meteorologica

(ore 8)



Splegazioni

Le linee isobariche congiungono i luoghi ove la pressione atmosferica, ridotta alla temperatura di 0° ed al livello del mare, ha lo stesso valore.

Le freccie volano nella direzione del vento; il numero delle loro pennette, raddoppiato, indica la forza (scala Beaufort).

Le cifre presso le stazioni indicano la temperatura.

Mass. = area di maggior pressione atmosferica.

min. = area di minore pressione atmosferica.

Segni

- ○ cielo sereno.
- ◑ » mezzo coperto.
- ● » coperto.
- ≡ Nebbia;
- ◍ Pioggia;
- ✳ Neve;
- ▲ Grandine;
- ⟨ Lampi senza tuoni;
- ⟨ Temporale;
- → Vento debole;
- → » moderato;
- → » forte;
- → » fortissimo.

Curva della pressione barometrica per Trieste ridotta a 0° *(altit. m 7.5)*

Curva osservata:	Curva prevista:

17 18 19 20 21 22 23 24 25 26 27 28

Notizie sul tempo di ieri 21

Generalmente bello sulla Venezia Giulia –

Situazione generale alle ore 8 di oggi

Alta pressione sulla Scandinavia e sulle Alpi Occidentali – Ciclone a NW. –

Deduzioni generali

Pressione quasi stazionaria –

Condizioni favorevoli a tempo buono. –

PREVISIONI

dalla sera del 22 *alla sera del* 23

per Trieste, l'Istria ed il Friuli orientale:

Brezza normale – Cielo prevalentem. sereno – Temp. fra 18° e 25° – Mare quasi calmo –

Previsioni per i prossimi ..... *giorni:*

(Firma) R. Alpago

Il Direttore: F. VERCELLI.

23 Maggio 1924

Telegramma meteorologico (ore 8)

STAZIONI	Pressione a 0° e al mare mm 700 +	Temperatura centigradi	Vento, direzione e forza (0—12)	Cielo (0—4)	Precipit. nelle 24 ore in mm.	Mare
Trieste	62.6	22	W. 2	0	0	calmo
Pisino	64.2	23	~ 0	3	0	–
Pola	62.2	23	NW. 0	0	0	liscio
Fiume	63.0	21	W. 0	0	0	liscio
Gorizia	63.2	22	NE. 0	0	0	–
Udine	63.2	23	~ 0	0	0	–
Belluno	63.7	20	WSW. 1	0	0	–
Trento						
Venezia	62.9	21	ENE. 0	0	0	calmo
Milano	63.3	21	W. 1	1	0	–
Genova	64.6	16	SSE. 0	3	0	q. calmo
Firenze	63.9	20	SE. 0	0	0	–
Livorno	65.4	16	N. 0	4	0	calmo
Roma	64.3	20	NE. 1	0	0	–
Napoli						
Cagliari	64.4	21	NW. 3	2	0	l. mosso
Taranto	64.0	21	–	0	0	liscio
Messina	64.1	12	NE. 0	0	0	q. calmo
Palermo						

STAZIONI	Pressione a 0° e al mare mm 700 +	Temperatura centigradi	Vento, direzione e forza (0—12)	Cielo (0—4)	Precipit. nelle 24 ore in mm.	Mare
Parigi	64.0	15	SW. 4	4	2	–
Londra	60.0	12	–	4	1	–
Vienna	63.0	16	~ 0	0	0	–
Madrid	70.0	17	–	0	0	–
Budapest						
Stoccolma	59.0	8	SE. 3	4	2	–
Copenhagen	58.0	13	~ 0	nebb.	4	–
Lisbona						
Varsavia	65.0	15	SSE. 2	4	0	–
Atene						
Praga	61.0	19	S. 5	0	0	–
Sofia						
Belgrado						
Amburgo	59.0	14	SSW. 1	piogg.	7	–
Zurigo	65.0	16	W. 2	piogg.	2	–
Lione	51.0	9	S. 1	4	2	–
Bordeaux	66.0	15	S. 1	0	–	–
Brest	63.0	–	~ 0	4	0	–
Valentia	50.0	10	–	4	7	–
Mahon	64.0	23	E. 4	0	0	–
Algeri						
Tunisi						
Tangeri	64.0	18	~ 0	0	0	–
Malta						
Innsbruck						
Lerwik	51.0	9	S. 1	4	2	–
Reykjavik						

Osservazioni meteorologiche in Trieste

Data 1924		Ora	Barometro ridotto al livello del mare	Termometro centigradi	Pressione del vapore acqueo	Umidità relativa (in %)	Cielo (0=sereno, 10 = coperto)	Direzione del vento	Velocità del vento (km/ora)
Giovedì	22 - V	18h	762.9 mm	22.8°	13.5	65	5	NNW	8
Venerdì	23 - "	8h	762.6	21.5°	13.5	71	0	W	8
	23 - "	13h	761.8	25.4°	14.1	59	2	NW	7

Giovedì 22 - " Temperatura massima: 24° 4; temperatura minima: 18° 2;
massima velocità del vento: 13 km/ora dalle 11h alle 12h
pioggia caduta: 0 millimetri.
temperatura del mare alle 8h: °

Effemeridi per Trieste

DEL SOLE	DELLA LUNA
oggi tramonta ore: 19h 38m	oggi ore:
domani leva ore: 4h 24m	domani leva ore: 0h 5m
domani tramonta ore: 19h 39m	domani tram. ore: 10h 17m

Servizio Aerologico

TRIESTE Ore 8 del 23/V	VENTO velocità e direzione	Al suolo	A 500 metri	A 1000 metri	A 2000 metri	A 3000 metri	A ... metri
		W. 8.0 km/ora	– km/ora	– km/ora	– km/ora	– km/ora	– km/ora

Notizie sismiche

Notizie magnetiche

Trieste: *Declinazione:* 6°30' W *inclinazione:* 61°2'
Pola: „ 6°17' „ 60°20'
Zara: „ 6°7' „ 59°51'
Venezia: „ 7°0' „ 61°5'

Curve di marea per il Porto di Trieste (Scala 2 : 100)

riferite al livello del mare (circa cm. 105 sotto lo zero del Molo Sartorio)

Marea osservata nel giorno 23 **Marea prevista pel giorno** 24 **Marea prevista pel giorno** 25



La marea prevista è calcolata tenendo conto anche delle variazioni degli elementi meteorologici.

Il tratto di linea, che interseca la curva di marea, separa la marea osservata da quella prevista.

L. Smolars & Nipote - Trieste — 28826. 5. 1924.

DEL R. ISTITUTO GEOFISICO

TRIESTE, 23 Maggio 1924

23 Maggio 1924

Situazione meteorologica

(ore 8)

Splegazioni

Le linee isobariche congiungono i luoghi ove la pressione atmosferica, ridotta alla temperatura di 0° ed al livello del mare, ha lo stesso valore.

Le freccie volano nella direzione del vento; il numero delle loro pennette, raddoppiato, indica la forza (scala Beaufort).

Le cifre presso le stazioni indicano la temperatura.

Mass = area di maggior pressione atmosferica.

min. = area di minore pressione atmosferica.

Segni

- ○ cielo sereno.
- ◑ » mezzo coperto.
- ● » coperto.
- Nebbia;
- Pioggia;
- ✳ Neve;
- ▲ Grandine;
- Lampi senza tuoni;
- Temporale;
- Vento debole;
- » moderato;
- » forte;
- » fortissimo.

Curva della pressione barometrica per Trieste ridotta a 0° *(altit. m 7·5)*

Curva osservata:	Curva prevista:



Notizie sul tempo di ieri 22

Generalmente bello. —

Situazione generale alle ore 8 di oggi

Alta pressione a E e W d'Europa — Ciclone sulle Isole Britanniche. —

Deduzioni generali

Condizioni stazionarie di pressione e di tempo. —

PREVISIONI

dalla sera del 23 *alla sera del* 24

per Trieste, l'Istria ed il Friuli orientale:

Brezza normale — Cielo prevalentemente sereno — Temp. fra 19° e 26° — Mare calmo. —

Previsioni per i prossimi ..... *giorni:*

(Firma) R. Alpago

Il Direttore: **F. VERCELLI.**

R. COMITATO TALASSOGRAFICO ITALIANO

BOLLETTINO GIORNALIER

Maggio 1924

Telegramma meteorologico (ore 8)

STAZIONI	Pressione a 0° e al mare mm 700 +	Temperatura centigradi	Vento, direzione e forza (0—12)	Cielo (0—4)	Precipit. nelle 24 ore in mm.	Mare
Trieste	61.1	24	SSE 1	0	0	calmo
Pisino	62.9	23	E 1	0	0	–
Pola	61.1	23	E 0	0	0	liscio
Fiume	62.4	21	SE 0	1	0	liscio
Gorizia	62.3	21	NE 0	3	0	–
Udine	62.3	22	~ 0	2	7	–
Belluno	61.4	21	NE 1	1	3	–
Trento	–	–				
Venezia	61.6	22	E 1	0	0	calmo
Milano	62.4	18	SW 1	1	5	–
Genova	62.7	15	ENE 0	4	0	q. calmo
Firenze	63.2	22	SW 0	0	0	–
Livorno						
Roma	64.0	22	N 1	0	0	–
Napoli	63.3	23	SW 0	3	0	calmo
Cagliari	63.3	20	NW 3	0	0	l. mosso
Taranto	63.1	21	E 1	0	0	liscio
Messina	63.5	21	NNE 1	0	0	q. calmo
Palermo	63.9	24	~ 0	nebb.	0	q. calmo

STAZIONI	Pressione a 0° e al mare mm 700 +	Temperatura centigradi	Vento, direzione e forza (0—12)	Cielo (0—4)	Precipit. nelle 24 ore in mm.	Mare
Parigi	56.0	13	S 4	piogg.	1	–
Londra	51.0	9	SSE 2	4	–	–
Vienna	62.8	19	W 1	4	gocce	–
Madrid	63.0	14	SW 0	0	0	–
Budapest	65.0	–	E 3	4	–	–
Stoccolma						
Copenhagen	58.0	11	SSW 3	4	0	–
Lisbona						
Varsavia	61.0	17	WNW 1	4	1	–
Atene						
Praga	61.0	18	WSW 1	0	–	–
Sofia						
Belgrado						
Amburgo						
Zurigo	62.2	13	SE 0	4	0	–
Lione	60.0	15	~ 0	piogg.	1	–
Bordeaux	60.0	13	~ 0	piogg.	1	–
Brest	52.0	10	WSW 6	4	12	–
Valentia	46.0	11	SW 4	piogg.	1	–
Mahon	62.0	22	S 2	0	0	–
Algeri	61.0	25	~ 0	0	0	–
Tunisi	64.0	2	~ 0	nebb.	0	–
Tangeri	62.0	20	–	–	–	–
Malta						
Innsbruck						
Lerwik						
Reykjavik	54.0	6	SE 2	4	0	–

Osservazioni meteorologiche in Trieste

Data 1924		Ora	Barometro ridotto al livello del mare	Termometro centigradi	Pressione del vapore acqueo	Umidità relativa (in %)	Cielo (0=sereno, 10=coperto)	Direzione del vento	Velocità del vento (km/ora)
Venerdì	23 V	18h	760 mm 7	23°5	15.2	71	0	NNW	7
Sabato	24 V	8h	761.1	23°7	11.1	50	2	SSE	2
"	" "	13h	761.0	24°7	15.7	69	3	W	20

Venerdì 23 V — Temperatura massima: 25°8; temperatura minima: 18°6;
massima velocità del vento: 10 km/ora dalle 13h alle 14h.
pioggia caduta: 0 millimetri.
temperatura del mare alle 8h: – °

Effemeridi per Trieste

DEL SOLE	DELLA LUNA
oggi tramonta ore: 19h 39m	oggi – ore: –
domani leva ore: 4h 23m	domani leva ore: 0h 43m
domani tramonta ore: 19h 40m	domani tram. ore: 11h 24m

Servizio Aerologico

TRIESTE Ore 8 del 24 V	VENTO velocità e direzione	Al suolo	A 500 metri	A 1000 metri	A 2000 metri	A 3000 metri	A – metri
		SSE 5.0 km/ora	.. km/ora	– km/ora	– km/ora	– km/ora	– km/ora

Notizie sismiche

Notizie magnetiche

Trieste: Declinazione 6°30' W inclinazione: 61°2'
Pola: " 6°17' " " 60°20'
Zara: " 6°7' " " 59°51'
Venezia: " 7°0' " " 61°5'

Curve di marea per il Porto di Trieste (Scala 2 : 100)

riferite al livello del mare (circa cm. 105 sotto lo zero del Molo Sartorio)

Marea osservata nel giorno 24 Marea prevista pel giorno 24 Marea prevista pel giorno 26



La marea prevista è calcolata tenendo conto anche delle variazioni degli elementi meteorologici.

Il tratto di linea, che interseca la curva di marea, separa la marea osservata da quella prevista.

L. Smolars & Nipote - Trieste — 28826. 5. 1924.

DEL R. ISTITUTO GEOFISICO

TRIESTE, 24 Maggio 192

24 Maggio 1924

Situazione meteorologica

(ore 8)

Spiegazioni

Le linee isobariche congiungono i luoghi ove la pressione atmosferica, ridotta alla temperatura di 0° ed al livello del mare, ha lo stesso valore.

Le freccie volano nella direzione del vento; il numero delle loro pennette, raddoppiato, indica la forza (scala Beaufort).

Le cifre presso le stazioni indicano la temperatura.

Mass. = area di maggior pressione atmosferica.

min. = area di minore pressione atmosferica.

Segni

○ cielo sereno.
◑ » mezzo coperto.
● » coperto.
≡ Nebbia;
● Pioggia;
✳ Neve;
▲ Grandine;
< Lampi senza tuoni;
⌈< Temporale;
→ Vento debole;
» moderato;
» forte;
» fortissimo.

Curva della pressione barometrica per Trieste ridotta a 0° *(altit. m. 75)*

Curva osservata:	Curva prevista:



Notizie sul tempo di ieri 23

Generalmente bello.—

Situazione generale alle ore 8 di oggi

Alta pressione sulla Spagna e a E d'Europa - Ciclone sulle isole Britanniche - Depressione sull'alto Adriatico.—

Deduzioni generali

Il tempo tende a perturbarsi - Qualche leggera manifestazione temporalesca.—

PREVISIONI

dalla sera del 24 *alla sera del* 25

per Trieste, l'Istria ed il Friuli orientale:

Venti deboli vari - Cielo vario con prevalenza di sereno - Temp. fra 20° e 25° - Mare quasi calmo.—

Previsioni per i prossimi ..... *giorni:*

(Firma) R. Alfaro

Il Direttore: F. VERCELLI.

BOLLETTINO GIORNALIER

Maggio 1924

Telegramma meteorologico (ore 8)

STAZIONI	Pressione a 0° e al mare mm 700 +	Temperatura centigradi	Vento, direzione e forza (0—12)	Cielo (0—4)	Precipit. nelle 24 ore in mm.	Mare
Trieste	57.6	20	ESE 1	4	1	q. calmo
Pisino	59.3	21	S. 2	2	0	
Pola	57.2	21	ESE 2	4	0	q. calmo
Fiume	59.6	23	ESE 1	1	0	calmo
Gorizia	58.3	18	ENE 0	piogg.	5	–
Udine	58.4	20	E 1	4	1	–
Belluno	58.3	16	SSW 1	piogg.	23	–
Trento						
Venezia	56.4	22	E 2	4	gocce	l. mosso
Milano	55.7	19	NE 1	4	0	–
Genova	55.8	17	SE 2	nebb	2	mosso
Firenze	56.8	–	SE –	–	1	–
Livorno						
Roma	58.5	22	S 2	4	–	–
Napoli	59.1	22	N 0	1	0	calmo
Cagliari	57.5	21	E 3	piogg	–	l. mosso
Taranto	60.4	21	SSE 3	4	0	q. calmo
Messina	60.0	21	S 2	0	0	q. calmo
Palermo	58.5	25	~ 0	3	0	q. calmo

STAZIONI	Pressione a 0° e al mare mm 700 +	Temperatura centigradi	Vento, direzione e forza (0—12)	Cielo (0—4)	Precipit. nelle 24 ore in mm.	Mare
Parigi	59.0	13	ESE 2	4	2	
Londra	57.0	12	W. 2	0	gocce	
Vienna	59.3	16	N. 1	4	0	
Madrid						
Budapest	58.0	20	S. 1	0	10	
Stoccolma	54.0	13	SW. 0	4	0	
Copenhagen	56.0	10	SW. 2	grand.	0	
Lisbona						
Varsavia	60.0	16	~ 0	4	–	
Atene						
Praga						
Sofia						
Belgrado						
Amburgo	56.0	15	SSW. 4	4	2	
Zurigo	61.0	10	W. 0	4	2	
Lione	61.0	13	ENE 2	4	gocce	
Bordeaux	61.0	12	ESE 2	4	2	
Brest						
Valentia	59.0	9	WSW. 3	piogg	2	
Mahon						
Algeri						
Tunisi						
Tangeri						
Malta						
Innsbruck	58.5	12	~ 0	piogg	10	
Lerwik						
Reykjavik						

Osservazioni meteorologiche in Trieste

Data 1924		Ora	Barometro ridotto al livello del mare	Termometro centigradi	Pressione del vapore acqueo	Umidità relativa (in %)	Cielo (0=sereno, 10=coperto)	Direzione del vento	Velocità del vento (km/ora)
Domenica	25.V	18h	756.8 mm	26°.3	13.2	53	3	SE	15
Lunedì	26.V	8h	757.0	21°.6	12.5	65	10	ESE	7
"	" "	13h	756.6	22°.4	13.[illegible]	65	10	SW	11

Domenica 25.V — Temperatura massima: 27°.9 ; temperatura minima: 20°.1 ;
massima velocità del vento: 20 km/ora dalle 2[illegible]h alle 21h
pioggia caduta: 0.8 millimetri.
temperatura del mare alle 8h [illegible]°

Effemeridi per Trieste

DEL SOLE	DELLA LUNA
oggi tramonta ore: 19h41m	oggi – ore: –
domani leva ore: 4h 22m	domani [illegible] ore: 1h [illegible]m
domani tramonta ore: 19h42m	domani [illegible] ore: 13h3[illegible]m

Servizio Aerologico

TRIESTE Ore 8 del 26.V	VENTO velocità e direzione	Al suolo	A 500 metri	A 1000 metri	A 2000 metri	A 3000 metri	A – metri
		ESE 7.0 km/ora	– km/ora	– km/ora	– km/ora	– km/ora	– km/ora

Notizie sismiche

Notizie magnetiche

Trieste: Declinazione: 6° 30' W Inclinazione: 61° 2'
Pola: " 6° 17' " " 60° 20'
Zara: " 6° 7' " " 59° 51'
Venezia: " 7° 0' " " 61° 5'

Curve di marea per il Porto di Trieste (Scala 2 : 100)

riferite al livello del mare (circa cm. 105 sotto lo zero del Molo Sartorio)

Marea osservata nel giorno 26 **Marea prevista pel giorno** 27 **Marea prevista pel giorno** 28



La marea prevista è calcolata tenendo conto anche delle variazioni degli elementi meteorologici.

Il tratto di linea, che interseca la curva di marea, separa la marea osservata da quella prevista.

L. Smolars & Nipote - Trieste — 28826. 5. 1924.

DEL R. ISTITUTO GEOFISICO

TRIESTE, 26 Maggio 1924

26 Maggio 1924

Situazione meteorologica

(ore 8)

Spiegazioni

Le linee isobariche congiungono i luoghi ove la pressione atmosferica, ridotta alla temperatura di 0° ed al livello del mare, ha lo stesso valore.

Le freccie volano nella direzione del vento; il numero delle loro pennette, raddoppiato, indica la forza (scala Beaufort).

Le cifre presso le stazioni indicano la temperatura.

Mass = area di maggior pressione atmosferica.

min. = area di minore pressione atmosferica.

Segni

- ○ cielo sereno.
- ◑ » mezzo coperto.
- ● » coperto.
- ≡ Nebbia;
- Pioggia;
- ✳ Neve;
- ▲ Grandine;
- Lampi senza tuoni;
- Temporale;
- Vento debole;
- » moderato;
- » forte;
- » fortissimo.

Curva della pressione barometrica per Trieste ridotta a 0° *(altit. m 75)*

Curva osservata:	Curva prevista:

21 22 23 24 25 26 27 28 29 30 31 1/VI.

Notizie sul tempo di ieri 25

Abbastanza bello sulla Venezia-Giulia.

Qualche temporale nella sera.

Situazione generale alle ore 8 di oggi

Alta pressione a N delle Alpi e a S d'Italia.

Ciclone sulla Scandinavia. – Depressione sull'Alta Italia e sull'Ungheria.

Deduzioni generali

Condizioni favorevoli a maltempo e perturbazioni temporaleschi.

PREVISIONI

dalla sera del 26 *alla sera del* 27

per Trieste, l'Istria ed il Friuli orientale:

Venti deboli vari. Cielo nuvoloso [illegible] pioggia. – Temp. fra 20° e 21°. – Mare [illegible].

Previsioni per i prossimi ..... *giorni:*

(Firma) [illegible]

Il Direttore: **F. VERCELLI.**

R. COMITATO TALASSOGRAFICO ITALIANO

BOLLETTINO GIORNALIER

27 Maggio 1924

Telegramma meteorologico (ore 8)

STAZIONI	Pressione a 0° e al mare mm 700 +	Temperatura centigradi	Vento, direzione e forza (0—12)	Cielo (0—4)	Precipit. nelle 24 ore in mm.	Mare
Trieste	58.7	19	ESE 2	piogg.	12	mosso
Pisino	59.0	17	SE. 1	4	27	–
Pola	57.2	20	ESE. 3	3	20	mosso
Fiume	59.6	20	NNW 0	piogg.	6	mosso
Gorizia	59.4	18	SSE. 0	piogg.	22	–
Udine	60.0	17	NE. 1	piogg.	58	–
Belluno	59.1	17	SW. 1	piogg.	34	–
Trento						
Venezia						
Milano	57.7	17	N. 4	4	0	–
Genova	56.6	13	N. 6	4	4	agitato
Firenze	55.5	18	SE. 0	4	32	–
Livorno	55.6	17	S. 1	4	37	mosso
Roma	57.4	21	SW. 2	4	3	–
Napoli	59.4	18	SE. 0	piogg.	9	calmo
Cagliari	60.2	20	NW. 4	1	0	agitato
Taranto	60.4	21	SE. 4	piogg.	gocce	q. calmo
Messina	60.2	19	SSE. 0	3	gocce	–
Palermo						

STAZIONI	Pressione a 0° e al mare mm 700 +	Temperatura centigradi	Vento, direzione e forza (0—12)	Cielo (0—4)	Precipit. nelle 24 ore in mm.	Mare
Parigi	66.0	14	~ 0	0	0	
Londra	64.0	12	SSW. 3	4	0	
Vienna	62.6	12	W. 1	4	13	
Madrid						
Budapest	61.0	16	NW. 0	4	0	
Stoccolma	50.0	12	WSW. 3	4	0	–
Copenhagen	62.0	12	– 1	0	2	
Lisbona						
Varsavia	64.0	15	NNE. 3	4	5	–
Atene						
Praga						
Sofia						
Belgrado						
Amburgo	65.0	14	– 1	0	0	–
Zurigo	64.0	10	SE. 0	4	2	
Lione	63.0	14	NNW. 3	4	0	–
Bordeaux	66.0	13	~ 0	0	5	–
Brest	65.0	13	NNW. 6	4	0	–
Valentia						
Mahon						
Algeri						
Tunisi						
Tangeri						
Malta						
Innsbruck	63.3	10	~ 0	4	26	–
Lerwik	52.2	10	SW. 2	4	0	–
Reykjavik	60.0	–1	NNE. 7	0	0	–

Osservazioni meteorologiche in Trieste

Data 1924		Ora	Barometro ridotto al livello del mare	Termometro centigradi	Pressione del vapore acqueo	Umidità relativa (in %)	Cielo (0=sereno, 10 = coperto)	Direzione del vento	Velocità del vento (km/ora)
Lunedì	26 V	18h	756 mm 8	17° 8	14.2	94	10	WSW	17
Martedì	27 V	8h	753 . 7	19° 1	12.[illegible]	70	10	ESE	12
"	"	13h	753 . 4	23° 8	11.[illegible]	50		SE	17

Temperatura massima: 23° 9 ; temperatura minima: 17° 3 ;
massima velocità del vento: 24 km/ora dalle 13h alle 14h
pioggia caduta: 11.7 millimetri.
temperatura del mare alle 8h – ° –

Effemeridi per Trieste

DEL SOLE	DELLA LUNA
oggi tramonta ore: 19h 42m	oggi – ore: –
domani leva ore: 5h 2[illegible]	domani leva ore: 2h 1[illegible]m
domani tramonta ore: 19h 43m	domani tram. ore: 14h 34m

Servizio Aerologico

TRIESTE Ore 8 del 27 V	VENTO velocità e direzione	Al suolo	A 500 metri	A 1000 metri	A 2000 metri	A 3000 metri	A ... metri
		ESE. 12.0 km/ora	~ km/ora	— km/ora	– km/ora	— km/ora	– km/ora

Notizie sismiche

Notizie magnetiche

Trieste: Declinazione 6° 30' W inclinazione: 61° 2'
Pola: " 6° 17' " " 60° 20'
Zara: " 6° 7' " " 59° 51'
Venezia: " 7° 0' " " 61° 5'

Curve di marea per il Porto di Trieste (Scala 2 : 100)

riferite al livello del mare (circa cm. 105 sotto lo zero del Molo Sartorio)

Marea osservata nel giorno 27 **Marea prevista pel giorno** 28 **Marea prevista pel giorno** 29

La marea prevista è calcolata tenendo conto anche delle variazioni degli elementi meteorologici.

Il tratto di linea, che interseca la curva di marea, separa la marea osservata da quella prevista.

L. Smolars & Nipote - Trieste — 28826. 5. 1924.

27 Maggio 1924

Situazione meteorologica

(ore 8)

Spiegazioni

Le linee isobariche congiungono i luoghi ove la pressione atmosferica, ridotta alla temperatura di 0° ed al livello del mare, ha lo stesso valore.

Le freccie volano nella direzione del vento; il numero delle loro pennette, raddoppiato, indica la forza (scala Beaufort).

Le cifre presso le stazioni indicano la temperatura.

Mass. = area di maggior pressione atmosferica.

min. = area di minore pressione atmosferica.

Segni

- ○ cielo sereno.
- ◑ » mezzo coperto.
- ● » coperto.
- ≡ Nebbia;
- Pioggia;
- ✳ Neve;
- ▲ Grandine;
- Lampi senza tuoni;
- Temporale;
- Vento debole;
- » moderato;
- » forte;
- » fortissimo.

Curva della pressione barometrica per Trieste ridotta a 0° *(altit. m 7:5)*

Curva osservata:	Curva prevista:

22 23 24 25 26 27 28 29 30 31 1 2

Notizie sul tempo di ieri 27

Generalmente coperto e piovoso.

Situazione generale alle ore 8 di oggi

Alta pressione sull'Europa Centrale. Ciclone sull'Alta Italia.

Deduzioni generali

Condizioni favorevoli a perturbamenti.

PREVISIONI

dalla sera del 28 *alla sera del* 29

per Trieste, l'Istria ed il Friuli orientale:

Venti deboli orientali. Cielo nuvoloso qualche pioggerella. Temperatura 18° e 24°. Mare leggermente mosso.

Previsioni per i prossimi ..... *giorni:*

(Firma) P. Alberga

Il Direttore: F. VERCELLI.

BOLLETTINO GIORNALIER

Telegramma meteorologico (ore 8)

192

STAZIONI	Pressione a 0° e al mare mm 700 +	Temperatura centigradi	Vento, direzione e forza (0—12)	Cielo (0—4)	Precipit. nelle 24 ore in mm.	Mare
Trieste	60.8	20	ENE 2	1	28	calmo
Pisino	61.7	15	~ 0	4	7	–
Pola	60.2	18	NNE 0	4	7	liscio
Fiume	61.5	19	NW 0	1	21	liscio
Gorizia	64.7	19	~ 0	0	41	–
Udine	61.8	20	SE 1	0	18	–
Belluno	61.8	17	SW 1	4	47	–
Trento						
Venezia	61.4	19	E 1	3	47	q. calmo
Milano	61.2	17	E 3	2	8	–
Genova	61.2	12	NW 0	piogg.	2	q. calmo
Firenze	59.3	17	NE 0	3	10	–
Livorno						
Roma	60.4	18	SE 1	4	4	–
Napoli	60.6	20	SSE 0	2	9	calmo
Cagliari	60.6	20	SW 3	0	0	l. mosso
Taranto	60.6	–	5 –	–	gocce	l. mosso
Messina	60.9	20	WNW 1	2	0	calmo
Palermo	61.0	22	~ 0	0	0	q. calmo

STAZIONI	Pressione a 0° e al mare mm 700 +	Temperatura centigradi	Vento, direzione e forza (0—12)	Cielo (0—4)	Precipit. nelle 24 ore. in mm.	Mare
Parigi	64.0	16	NE 2	0	0	–
Londra	66.0	13	ESE 1	0	gocce	–
Vienna	63.1	16	W 1	piogg.	9	–
Madrid	60.0	16	~ 0	0	0	–
Budapest						
Stoccolma	65.0	–	–	–	–	–
Copenhagen	68.0	12	SSE 3	0	0	–
Lisbona						
Varsavia						
Atene						
Praga	65.0	14	NE 1	4	0	–
Sofia						
Belgrado						
Amburgo	67.0	17	SSE 1	0	0	–
Zurigo						
Lione						
Bordeaux	60.0	15	NE 1	0	0	–
Brest	62.0	15	SE 3	0	0	–
Valentia	60.0	12	SE 4	4	0	–
Mahon						
Algeri						
Tunisi						
Tangeri						
Malta						
Innsbruck	60.7	13	~ 0	4	2	–
Lerwik						
Reykjavik	65.0	–	N 4	0	0	–

Osservazioni meteorologiche in Trieste

Data 192		Ora	Barometro ridotto al livello del mare	Termometro centigradi	Pressione del vapore acqueo	Umidità relativa (in %)	Cielo (0=sereno, 10 = coperto)	Direzione del vento	Velocità del vento (km/ora)
Martedì	27.V	18h	760 mm	[illegible]	3.0	[illegible]	[illegible]	SE	1
Mercoledì	28.V	8h	760 . 8	19.0	[illegible]	[illegible]	2	ENE	[illegible]
–		13h	760 . 0	20.0	1.8	[illegible]	5	NW	[illegible]

Temperatura massima: 24.0; temperatura minima: 16.6;
massima velocità del vento: [illegible] km/ora dalle [illegible] h alle 7 h
pioggia caduta: 27.2 millimetri.
temperatura del mare alle 8h [illegible]°

Effemeridi per Trieste

DEL SOLE	DELLA LUNA
oggi tramonta ore: 19h 42m	oggi ore:
domani leva ore: 4h 20m	domani 1h 13m. ore: 15h 35m
domani tramonta ore: 19h 44m	domani leva ore: 3h [illegible]m

Servizio Aerologico

TRIESTE Ore 8 del 28.V.	VENTO velocità e direzione	Al suolo	A 500 metri	A 1000 metri	A 2000 metri	A 3000 metri	A ... metri
		ENE. 10.0 km/ora	– km/ora	– km/ora	– km/ora	– km/ora	– km/ora

Notizie sismiche

Notizie magnetiche

Trieste: *Declinazione:* 6° 30' W *inclinazione:* 61° 2'
Pola: „ 6° 17' „ „ 60° 20'
Zara: „ 5° 7' „ „ 59° 51'
Venezia: „ 7° 0' „ „ 61° 5'

Curve di marea per il Porto di Trieste (Scala 2 : 100)

riferite al livello del mare (circa cm. 105 sotto lo zero del Molo Sartorio)

Marea osservata nel giorno 28 **Marea prevista pel giorno** 29 **Marea prevista pel giorno** 30

La marea prevista è calcolata tenendo conto anche delle variazioni degli elementi meteorologici.

Il tratto di linea, che interseca la curva di marea, separa la marea osservata da quella prevista.

L. Smolars & Nipote - Trieste — 28826. 5. 1924.

DEL R. ISTITUTO GEOFISICO

TRIESTE, ... 192..

28 Maggio 1924

Situazione meteorologica

(ore 8)

Spiegazioni

Le linee isobariche congiungono i luoghi ove la pressione atmosferica, ridotta alla temperatura di 0° ed al livello del mare, ha lo stesso valore.

Le freccie volano nella direzione del vento; il numero delle loro pennette, raddoppiato, indica la forza (scala Beaufort).

Le cifre presso le stazioni indicano la temperatura.

Mass. = area di maggior pressione atmosferica.

min. = area di minore pressione atmosferica.

Segni

- ○ cielo sereno.
- ◑ » mezzo coperto.
- ● » coperto.
- ═ Nebbia;
- Pioggia;
- ✳ Neve;
- ▲ Grandine;
- Lampi senza tuoni;
- Temporale;
- Vento debole;
- » moderato;
- » forte;
- » fortissimo.

Curva della pressione barometrica per Trieste ridotta a 0° *(altit. m .....)*

Curva osservata:	Curva prevista:



Notizie sul tempo di ieri 27

Generalmente coperto e piovoso.

Situazione generale alle ore 8 di oggi

Alta pressione sul Mar Baltico. Depressione a SW d'Europa estendentesi sul Mediterraneo occidentale e sull'Italia.

Deduzioni generali

Perdurano condizioni favorevoli a perturbamenti atmosferici.

PREVISIONI

dalla sera del 28 *alla sera del* 29

per Trieste, l'Istria ed il Friuli orientale:

Venti deboli orientali. – Cielo vario. – Annuvolamenti. – Qualche pioggerella. – Temp. [illegible] 24°. – Mare leggermente mosso.

Previsioni per i prossimi ..... *giorni:*

(Firma) [illegible]

Il Direttore: F. VERCELLI.

R. COMITATO TALASSOGRAFICO ITALIANO

BOLLETTINO GIORNALIER

29 Maggio 1924

Telegramma meteorologico (ore 8)

STAZIONI	Pressione a 0° e al mare mm 700 +	Temperatura centigradi	Vento, direzione e forza (0—12)	Cielo (0—4)	Precipit. nelle 24 ore in mm.	Mare
Trieste	61.1	19	W. 1	3	0	calmo
Pisino	62.7	19	~. 0	4	0	–
Pola	60.5	19	NNW. 0	3	0	liscio
Fiume	61.8	20	SSW 0	3	6	liscio
Gorizia	61.7	18	~. 0	3	0	–
Udine	61.8	19	~. 0	4	2	–
Belluno	61.7	17	S. 1	4	4	–
Trento						
Venezia	61.6	20	~. 0	0	gocce	calmo
Milano	62.5	17	SE. 1	4	0	–
Genova	62.3	15	ENE. 0	piogg.	2	l. mosso
Firenze	61.1	18	NE 0	1	0	–
Livorno	62.2	18	E. 0	0	0	mosso
Roma						
Napoli						
Cagliari	61.4	21	SW. 3	1	0	l. mosso
Taranto	61.2	21	SW. 1	1	0	liscio
Messina	61.1	21	NNW. 1	2	0	calmo
Palermo						

STAZIONI	Pressione a 0° e al mare mm 700 +	Temperatura centigradi	Vento, direzione e forza (0—12)	Cielo (0—4)	Precipit. nelle 24 ore in mm.	Mare
Parigi						
Londra						
Vienna	61.2	17	S. 1	3	12	
Madrid						
Budapest						
Stoccolma						
Copenhagen						
Lisbona						
Varsavia						
Atene						
Praga						
Sofia						
Belgrado						
Amburgo						
Zurigo						
Lione						
Bordeaux						
Brest						
Valentia						
Mahon						
Algeri						
Tunisi						
Tangeri						
Malta						
Innsbruck	58.9	13	W. 2	0	0	–
Lerwik						
Reykjavik						

Osservazioni meteorologiche in Trieste

Data 1924		Ora	Barometro ridotto al livello del mare	Termometro centigradi	Pressione del vapore acqueo	Umidità relativa (in %)	Cielo (0=sereno, 10 = coperto)	Direzione del vento	Velocità del vento (km/ora)
Mercoledì	28-V	18h	760 mm 2	21° 2	11.9	85	3	SE	15
Giovedì	29-V	8h	761 . 1	19° 2	10.4	80	7	W	5
»	» »	13h	761 . 2	22° 5	12.7	52	7	W	15

Mercoledì 28-V — Temperatura massima: 23° 5 ; temperatura minima: 15° 8 ;
massima velocità del vento: 24 km/ora dalle 15h alle 16h
pioggia caduta: 0 millimetri.
temperatura del mare alle 8h: – °

Effemeridi per Trieste

DEL SOLE	DELLA LUNA
oggi tramonta ore: 19h 44m	oggi tramonta ore: 15h 35m
domani leva ore: 4h 20m	domani leva ore: 3h 2m
domani tramonta ore: 19h 45m	domani tramonta ore: 16h 34m

Servizio Aerologico

TRIESTE Ore 8 del 29-V	VENTO velocità e direzione	Al suolo	A 500 metri	A 1000 metri	A 2000 metri	A 3000 metri	A – metri
		W. 5.0 km/ora	– km/ora	– km/ora	– km/ora	– km/ora	– km/ora

Notizie sismiche

Notizie magnetiche

Trieste: Declinazione 6° 30' W inclinazione 61° 2'
Pola: „ 6° 17' „ „ 60° 20'
Zara: „ 6° 7' „ „ 59° 51'
Venezia: „ 7° 0' „ „ 61° 5'

Curve di marea per il Porto di Trieste (Scala 2 : 100)

riferite al livello del mare (circa cm. 105 sotto lo zero del Molo Sartorio)

Marea osservata nel giorno 29 — Marea prevista pel giorno 30 — Marea prevista pel giorno 31



La marea prevista è calcolata tenendo conto anche delle variazioni degli elementi meteorologici.

Il tratto di linea, che interseca la curva di marea, separa la marea osservata da quella prevista

L. Smolars & Nipote - Trieste — 28826. 5. 1924.

DEL R. ISTITUTO GEOFISICO

TRIESTE, 29 Maggio 1924

29 Maggio 1924

Situazione meteorologica

(ore 8)

Spiegazioni

Le linee isobariche congiungono i luoghi ove la pressione atmosferica, ridotta alla temperatura di 0° ed al livello del mare, ha lo stesso valore.

Le freccie volano nella direzione del vento; il numero delle loro pennette, raddoppiato, indica la forza (scala Beaufort).

Le cifre presso le stazioni indicano la temperatura.

Mass. = area di maggior pressione atmosferica.

min. = area di minore pressione atmosferica.

Segni

- ○ cielo sereno.
- ◑ » mezzo coperto.
- ● » coperto.
- ≡ Nebbia;
- ◉ Pioggia;
- ✳ Neve;
- ▲ Grandine;
- ⟨ Lampi senza tuoni;
- ⟨ Temporale;
- → Vento debole;
- → » moderato;
- → » forte;
- → » fortissimo.

Curva della pressione barometrica per Trieste ridotta a 0° *(altit. m .....)*

Curva osservata:	Curva prevista:

24 25 26 27 28 29 30 31.V 1.VI 2 3 4

Notizie sul tempo di ieri 28

Cielo vario con qualche pioggia

Situazione generale alle ore 8 di oggi

Situazione incerta per mancata recezione di telegrammi.

Pressione livellata sulla Penisola.

Deduzioni generali

Condizioni stazionarie di tempo e di pressione.

PREVISIONI

dalla sera del 29 *alla sera del* 30

per Trieste, l'Istria ed il Friuli orientale:

Venti deboli vari. - Cielo vario. - Temp. fra 17° e 25°.

Mare quasi calmo.

Previsioni per i prossimi ..... *giorni:*

(Firma) R. Alpago

Il Direttore: F. VERCELLI.

R. COMITATO TALASSOGRAFICO ITALIANO

BOLLETTINO GIORNALIER

29 Maggio 1924

Telegramma meteorolbgico (ore 8)

STAZIONI	Pressione a 0° e al mare mm 700 +	Temperatura centigradi	Vento, direzione e forza (0—12)	Cielo (0—4)	Precipit. nelle 24 ore in mm.	Mare
Trieste	62.6	21	SE. 1	0	0	q. calmo
Pisino	63.5	20	~. 0	1	0	–
Pola	62.7	20	ESE. 0	2	0	liscio
Fiume	63.0	19	SSE. 0	1	0	liscio
Gorizia	60.3	20	ENE. 0	0	0	–
Udine	60.3	20	~. 0	1	0	–
Belluno	62.7	19	NW. 1	0	0	–
Trento						
Venezia	62.9	19	NNW. 0	nebb.	0	calmo
Milano	63.4	18	W. 1	0	0	–
Genova	64.5	16	S. 0	0	0	calmo
Firenze	63.8	18	NE. 0	0	0	–
Livorno	62.2	19	W. 0	1	0	calmo
Roma	63.9	20	NE. 2	0	0	–
Napoli	63.5	20	NNE. 0	0	0	calmo
Cagliari	63.4	21	S. 2	0	0	q. calmo
Taranto	62.9	22	N. 1	0	0	liscio
Messina						
Palermo	63.7	23	~. 0	0	0	q. calmo

STAZIONI	Pressione a 0° e al mare mm 700 +	Temperatura centigradi	Vento, direzione e forza (0—12)	Cielo (0—4)	Precipit. nelle 24 ore in mm.	Mare
Parigi	61.0	17	ENE. 1	0	0	–
Londra	59.2	13	NSW. 3	4	0	–
Vienna	61.5	20	W. 3	4	0	–
Madrid	60.0	16	– –	4	10	–
Budapest						
Stoccolma	60.2	13	E. 4	0	–	
Copenhagen	58.0	14	ESE. 1		5	
Lisbona						
Varsavia						
Atene						
Praga	61.0	18	SW. 2	0	5	
Sofia						
Belgrado						
Amburgo	57.0	–	SE. 2	nebb.	–	–
Zurigo	64.0	14	SE. 0	0	–	–
Lione	63.0	16	~. 0	0	0	–
Bordeaux	59.0	16	ESE. 2	4	0	–
Brest	58.0	15	SSE. 2	4	0	–
Valentia	52.0	12	SE. 4	4	2	–
Mahon						
Algeri						
Tunisi						
Tangeri						
Malta						
Innsbruck	63.6	13	~. 0	3	2	–
Lerwik	60.0	6	N. 3	4	0	–
Reykjavik	69.0	1	NNE. 5	0	–	–

Osservazioni meteorologiche in Trieste

Data 1924		Ora	Barometro ridotto al livello del mare	Termometro centigradi	Pressione del vapore acqueo	Umidità relativa (in %)	Cielo (0=sereno, 10 = coperto)	Direzione del vento	Velocità del vento (km/ora)
Giovedì	29. V	18h	760 mm 9	21° 2	12.5	67	2	W	13
Venerdì	30. V	8h	762. 6	21° 0	13.3	71	1	SE	7
	„ „	13h	763. 0	24° 0	13.7	63	0	NW	13

Giovedì 29. V — Temperatura massima: 22° 7; temperatura minima: 17° 4;
massima velocità del vento: 22 km/ora dalle 13h alle 14h
pioggia caduta: 0 millimetri.
temperatura del mare alle 8h: – °

Effemeridi per Trieste

DEL SOLE	DELLA LUNA
oggi tramonta ore: 19h 45m	oggi – ore: –
domani leva ore: 4h 19m	domani leva ore: 2h 50m
domani tramonta ore: 19h 45m	domani tram ore: 12h 52m

Servizio Aerologico

TRIESTE Ore 8 del 30 V	VENTO velocità e direzione	Al suolo	A 500 metri	A 1000 metri	A 2000 metri	A 3000 metri	A – metri
		SE. 7.0 km/ora	– km/ora	– km/ora	– km/ora	– km/ora	– km/ora

Notizie sismiche

Notizie magnetiche

Trieste: Declinazione: 6° 30' Inclinazione: 61° 2'
Pola: „ 6° 17' „ „ 60° 20'
Zara: „ 6° 7' „ „ 59° 51'
Venezia: „ 7° 0' „ „ 61° 5'

Curve di marea per il Porto di Trieste (Scala 2' : 100)

riferite al livello del mare (circa cm. 105 sotto lo zero del Molo Sartorio)

Marea osservata nel giorno 30 — Marea prevista pel giorno 31 V — Marea prevista pel giorno 1 VI



La marea prevista è calcolata tenendo conto anche delle variazioni degli elementi meteorologici.

Il tratto di linea, che interseca la curva di marea, separa la marea osservata da quella prevista.

L. Smolars & Nipote - Trieste — 28826. 5. 1924.

DEL R. ISTITUTO GEOFISICO

TRIESTE, 30 Maggio 1924

30 Maggio 1924

Situazione meteorologica

(ore 8)

Spiegazioni

Le linee isobariche congiungono i luoghi ove la pressione atmosferica, ridotta alla temperatura di 0° ed al livello del mare, ha lo stesso valore.

Le freccie volano nella direzione del vento; il numero delle loro pennette, raddoppiato, indica la forza (scala Beaufort).

Le cifre presso le stazioni indicano la temperatura.

Mass. = area di maggior pressione atmosferica.

min. = area di minore pressione atmosferica.

Segni

- ○ cielo sereno.
- ◑ » mezzo coperto.
- ● » coperto.
- Nebbia;
- Pioggia;
- ✳ Neve;
- ▲ Grandine;
- Lampi senza tuoni;
- Temporale;
- Vento debole;
- » moderato;
- » forte;
- » fortissimo.

Curva della pressione barometrica per Trieste ridotta a 0° *(altit. m 2,5)*

Curva osservata:	Curva prevista:

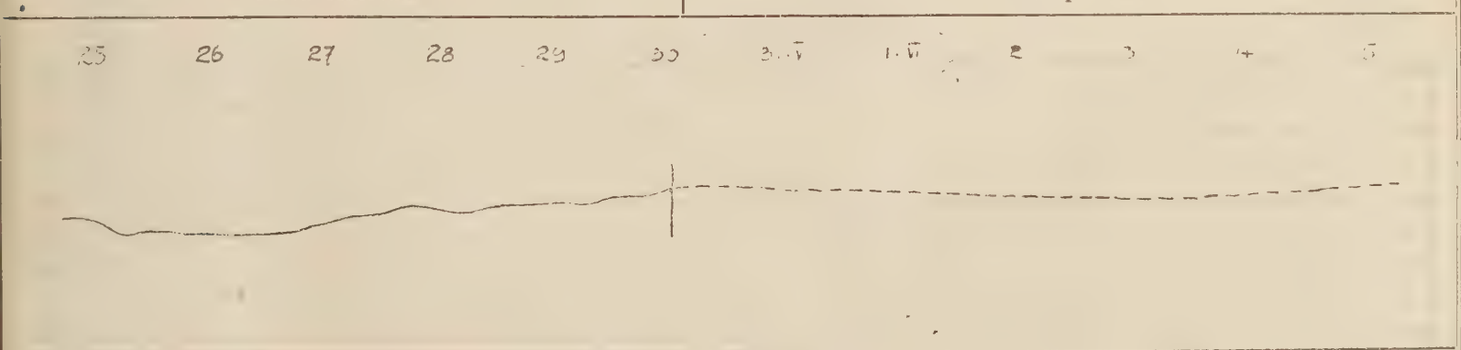

Notizie sul tempo di ieri 29

Generalmente bello sulla Venezia-Giulia.

Situazione generale alle ore 8 di oggi

Alta pressione sulle Alpi e nell'Alto Tirreno.
Ciclone a W d'Europa.

Deduzioni generali

Situazione isobarica migliorata.
Condizioni favorevoli a tempo abbastanza buono.

PREVISIONI

dalla sera del 30 V *alla sera del* 31 V.

per Trieste, l'Istria ed il Friuli orientale:

Brezza normale - Cielo prevalentemente sereno. Temperat. fra 17° e 24° - Mare mass. calmo

Previsioni per i prossimi ..... *giorni:*

(Firma) P. Alpago

Il Direttore: **F. VERCELLI.**

R. COMITATO TALASSOGRAFICO ITALIANO

BOLLETTINO GIORNALIER

Telegramma meteorologico (ore 8)

192 4

STAZIONI	Pressione a 0° e al mare mm 700 +	Temperatura centigradi	Vento, direzione e forza (0—12)	Cielo (0—4)	Precipit. nelle 24 ore in mm.	Mare
Trieste	62.1	21	W. 1	0	0	calmo
Pisino						
Pola	62.4	21	WNW. 0	0	0	calmo
Fiume	63.1	21	SSE. 0	0	0	calmo
Gorizia	63.0	21	ENE. 0	0	0	
Udine	63.3	23	~ 0	0	0	—
Belluno	63.6	22	NE. 1	0	0	
Trento						
Venezia	63.3	21	N. 0	0	0	calmo
Milano	63.8	22	SE. 0	1		
Genova	64.8	20	~ 0	0	0	calmo
Firenze	63.7	20	W. 0	0	0	—
Livorno	62.4	22	N. 0	0	0	calmo
Roma	64.0	22	N. 1	0	0	
Napoli						
Cagliari	62.9	21	NW. 3	0	0	mosso
Taranto	62.8	22	W. 1	0	0	calmo
Messina	63.6	24	N. 0	3	0	calmo
Palermo						

STAZIONI	Pressione a 0° e al mare mm 700 +	Temperatura centigradi	Vento, direzione e forza (0—12)	Cielo (0—4)	Precipit. nelle 24 ore in mm.	Mare
Parigi	58.0	19	E. 1	4	0	—
Londra	63.0	17	S. 1	4	2	
Vienna	63.4	18	NNE. 1	1	0	
Madrid						
Budapest						
Stoccolma	56.0	4	W. 2	4	10	
Copenhagen						
Lisbona						
Varsavia	61.3	19	SE. 3	4	0	—
Atene						
Praga	63.0	19	S. 1	0	0	—
Sofia						
Belgrado						
Amburgo						
Zurigo	64.0	14	W. 0	0	0	
Lione	66.0	20	S. 1	4	gocce	
Bordeaux	58.0	10	— —	0	—	—
Brest	59.0	14	S. 1	4	5	—
Valentia	57.0	—	ESE. 5	1	20	—
Mahon						
Algeri						
Tunisi						
Tangeri						
Malta						
Innsbruck	63.3	15	~ 0	0	0	—
Lerwik	64.0	6	NE. 1	4	0	—
Reykjavik	70.0	3	SE. 1	0	0	—

Osservazioni meteorologiche in Trieste

Data 192		Ora	Barometro ridotto al livello del mare	Termometro centigradi	Pressione del vapore acqueo	Umidità relativa (in %)	Cielo (0=sereno 10 = coperto)	Direzione del vento	Velocità del vento (km/ora)
	30 V	18h	762 mm 6	22° 0	13.2	67	0	NW	6
	31 V	8h	763 . 1	20° 8	12.7	70	0	W	5
		13h	762 . 6	24° 7	15.7	67	2	W	10

30 V

Temperatura massima: 24° 1 ; temperatura minima: 16° 7 ;
massima velocità del vento: 16 km/ora dalle 15 h alle 16 h
pioggia caduta: 0 millimetri.
temperatura del mare alle 8h — ° —

Effemeridi per Trieste

DEL SOLE	DELLA LUNA
oggi tramonta ore: 19h 45m	oggi tram. ore: 17h 42m
domani leva ore: 4h 19m	domani leva ore: 4h 1m
domani tramonta ore: 19h 46m	domani tram. ore: 18h 32m

Servizio Aerologico

TRIESTE Ore 8 del 31 V	VENTO velocità e direzione	Al suolo	A 500 metri	A 1000 metri	A 2000 metri	A 3000 metri	A — metri
		W. 5.0 km/ora	-- km/ora	— km/ora	— km/ora	— km/ora	— km/ora

Notizie sismiche

Notizie magnetiche

Trieste: *Declinazione:* 6° 30' W *inclinazione:* 61° 2
Pola: „ 6° 17' „ „ 60° 20'
Zara: „ 6° 7' „ 59° 5'
Venezia: „ 7° [illegible] „ 59° 5'

Curve di marea per il Porto di Trieste (Scala 2 : 100)

riferite al livello del mare (circa cm. 105 sotto lo zero del Molo Sartorio)

Marea osservata nel giorno 31 V Marea prevista pel giorno 1 VI Marea prevista pel giorno 2



La marea prevista è calcolata tenendo conto anche delle variazioni degli elementi meteorologici.

Il tratto di linea, che interseca la curva di marea, separa la marea osservata da quella prevista

L. Smolars & Nipote - Trieste — 28826. 5. 1924.

31 Maggio 1924

Situazione meteorologica

(ore 8)

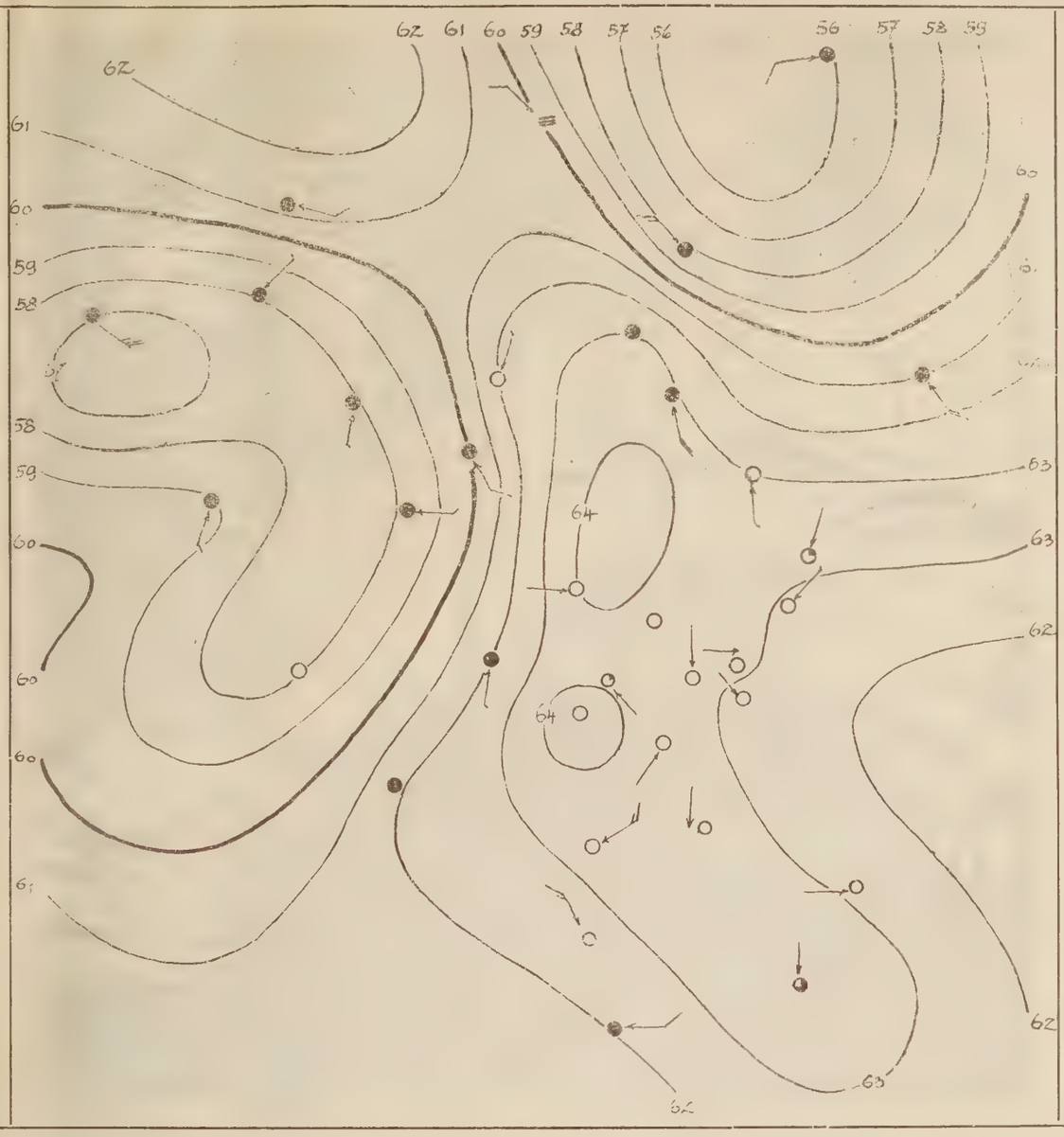

Splegazioni

Le linee isobariche congiungono i luoghi ove la pressione atmosferica, ridotta alla temperatura di 0° ed al livello del mare, ha lo stesso valore.

Le freccie volano nella direzione del vento; il numero delle loro pennette, raddoppiato, indica la forza (scala Beaufort).

Le cifre presso le stazioni indicano la temperatura.

Mass. = area di maggior pressione atmosferica.

min. = area di minore pressione atmosferica.

Segni

- ○ cielo sereno.
- ◑ » mezzo coperto.
- ● » coperto.
- = Nebbia;
- ◍ Pioggia;
- ✳ Neve;
- ▲ Grandine;
- ⟨ Lampi senza tuoni;
- ⟨ Temporale;
- → Vento debole;
- → » moderato;
- → » forte;
- → » fortissimo.

Curva della pressione barometrica per Trieste ridotta a 0° *(altit. m 7·5)*

Curva osservata:	Curva prevista:

26 27 28 29 30 31.V 1.VI 2 3 4 5 6

Notizie sul tempo di ieri 30.V

Generalmente bello.

Situazione generale alle ore 8 di oggi

Alta pressione sull'Europa centrale e a NW.
Cicloni sulla Scandinavia e sull'Irlanda

Deduzioni generali

Pressione quasi stazionaria.
Perdurano condizioni favorevoli a buon tempo.

PREVISIONI

dalla sera del 31.V *alla sera del* 1.VI

per Trieste, l'Istria ed il Friuli orientale:

Brezza normale - Cielo sereno - Temp. tra 18° e 25° - Mare quasi calmo.

Previsioni per i prossimi ..... *giorni:*

(Firma) R. Mpago

Il Direttore: F. VERCELLI.

R. COMITATO TALASSOGRAFICO ITALIANO

BOLLETTINO GIORNALIER

2 Giugno 1924

Telegramma meteorologico (ore 8)

STAZIONI	Pressione a 0° e al mare mm 700 +	Temperatura centigradi	Vento, direzione e forza (0—12)	Cielo (0—4)	Precipit. nelle 24 ore in mm.	Mare
Trieste	59.7	25	S 1	0	0	calmo
Pisino	62.2	25	~ 0	0	0	–
Pola	59.8	23	ESE 1	0	0	calmo
Fiume	61.2	24	~ 0	1	0	liscio
Gorizia	60.2	24	ENE 0	0	0	–
Udine	61.1	25	~ 0	0	0	–
Belluno	59.5	25	SE 1	2	0	–
Trento						
Venezia	52.8	25	SE 1	2	0	calmo
Milano	60.5	23	WNW 1	1	0	–
Genova	62.3	3	[illegible] 1	3	0	calmo
Firenze	61.0	23	NE 0	2	0	–
Livorno	62.7	22	[illegible]	2	0	[illegible] mosso
Roma	62.6	25	[illegible] 1	1	0	–
Napoli	[illegible]	[illegible]	[illegible]	[illegible]	0	[illegible]
Cagliari	62.3	21	NW 3	0	0	mosso
Taranto	[illegible]	[illegible]	[illegible]	[illegible]	[illegible]	[illegible]
Messina	62.1	25	NNW 1	0	0	q. calmo
Palermo						

STAZIONI	Pressione a 0° e al mare mm 700 +	Temperatura centigradi	Vento, direzione e forza (0—12)	Cielo (0—4)	Precipit. nelle 24 ore in mm.	Mare
Parigi	64.0	14	WSW 4	4	gocce	–
Londra	62.0	9	E 2	4	5	–
Vienna	59.6	12	SE 1	1	0	–
Madrid						
Budapest	60.0	20	~ 0	0	0	–
Stoccolma	56.0	12	~ 0	4	2	–
Copenhagen	67.0	12	SW 5	4	2	–
Lisbona						
Varsavia						
Atene						
Praga	60.0	16	W 1		5	–
Sofia						
Belgrado						
Amburgo	59.0	[illegible]	[illegible]	[illegible]	0	–
Zurigo	[illegible]	[illegible]	W 0	4	10	–
Lione	66.0	[illegible]	WNW 2	[illegible]	2	–
Bordeaux	67.0	15	NW 2	0	0	–
Brest	65.0	14	W 1	4	14	–
Valentia	64.0	12	WNW 2	4	gocce	–
Mahon						
Algeri						
Tunisi						
Tangeri						
Malta						
Innsbruck	60.0	17	NW 1	4	1	–
Lerwik	58.0	7	N 4	pioggia	gocce	–
Reykjavik	69.0	0	~ 0	0	0	–

Osservazioni meteorologiche in Trieste

Data 1924		Ora	Barometro ridotto al livello del mare	Termometro centigradi	Pressione del vapore acqueo	Umidità relativa (in %)	Cielo (0=sereno. 10 = coperto)	Direzione del vento	Velocità del vento (km/ora)
Domenica	1. VI	18h	760 mm 7	25°6	16.7	69	0	NNW	5
Lunedì	2. VI	8h	759 . 7	25°3	14.1	53	0	S	4
"	" "	13h	759 . 5	27°1	15.3	57	2	NNW	12

Domenica 1. VI — Temperatura massima: 27°2 ; temperatura minima: 18°9 ;
massima velocità del vento: 12 km/ora dalle 13h alle 14h
pioggia caduta: 0 millimetri.
– – temperatura del mare alle 8h: – °

Effemeridi per Trieste

DEL SOLE	DELLA LUNA
oggi tramonta ore: 19h47m	oggi tram. ore: 19h28m
domani leva ore: 4h13m	domani leva ore: 5h13m
domani tramonta ore: 19h48m	domani tram. ore: 20h22m

Servizio Aerologico

TRIESTE Ore 8 del 2. VI	VENTO velocità e direzione	Al suolo	A 500 metri	A 1000 metri	A 2000 metri	A 3000 metri	A – metri
		S 4.0 km/ora	– km/ora	– km/ora	– km/ora	– km/ora	– km/ora

Notizie sismiche

Notizie magnetiche

Trieste: Declinazione: 6° 30' W inclinazione: 61° 2'
Pola: " 6° 17' " " 60° 20'
Zara: " 6° 7' " " 59° 51'
Venezia: " 7° 0' " " 61° 5'

Curve di marea per il Porto di Trieste (Scala 2 : 100)

riferite al livello del mare (circa cm. 105 sotto lo zero del Molo Sartorio)

Marea osservata nel giorno 2. VI Marea prevista pel giorno – Marea prevista pel giorno –



La marea prevista è calcolata tenendo conto anche delle variazioni degli elementi meteorologici.

Il tratto di linea, che interseca la curva di marea, separa la marea osservata da quella prevista.

L. Smolars & Nipote - Trieste — 28826. 5. 1924.

2 Giugno 1924

Situazione meteorologica

(ore 8)

Spiegazioni

Le linee isobariche congiungono i luoghi ove la pressione atmosferica, ridotta alla temperatura di 0° ed al livello del mare, ha lo stesso valore.

Le freccie volano nella direzione del vento; il numero delle loro pennette, raddoppiato, indica la forza (scala Beaufort).

Le cifre presso le stazioni indicano la temperatura.

Mass = area di maggior pressione atmosferica.

min. = area di minore pressione atmosferica.

Segni

- ○ cielo sereno.
- ◑ » mezzo coperto.
- ● » coperto.
- ≡ Nebbia;
- ◍ Pioggia;
- ✳ Neve;
- ▲ Grandine;
- ⟨ Lampi senza tuoni;
- ⟨ Temporale;
- → Vento debole;
- → » moderato;
- → » forte;
- → » fortissimo.

Curva della pressione barometrica per Trieste ridotta a 0° *(altit. m 7.5)*

Curva osservata:	Curva prevista:

28 29 30 31.V. 1.VI 2 3 4 5 6 7 8

Notizie sul tempo di ieri 1

Generalmente sereno.

Situazione generale alle ore 8 di oggi

Alla pressione sul Golfo di Guascogna.

Depressione sul Mar Baltico.

Deduzioni generali

Condizioni favorevoli a qualche leggera perturbazione di carattere temporalesco.

PREVISIONI

dalla sera del 2 *alla sera del* 3

per Trieste, l'Istria ed il Friuli orientale:

Venti deboli vari - Cielo vario - Temperatura fra 20° e 27° - Mare leggermente mosso.

Previsioni per i prossimi ..... *giorni:*

(Firma) [illegible]

Il Direttore: F. VERCELLI.

R. COMITATO TALASSOGRAFICO ITALIANO

BOLLETTINO GIORNALIER

3 Giugno 1924

Telegramma meteorologico (ore 8)

STAZIONI	Pressione a 0° e al mare mm 700 +	Temperatura centigradi	Vento, direzione e forza (0—12)	Cielo (0—4)	Precipit. nelle 24 ore in mm.	Mare
Trieste	59.8	19	ENE. 7	3	7	agitato
Pisino	60.4	22	~ 0	0	0	—
Pola	58.9	23	ENE. 4	2	0	l. mosso
Fiume	61.3	22	NE. 2	3	0	mosso
Gorizia	61.4	18	ESE. 0	2	12	—
Udine	61.5	19	E. 2	2	11	—
Belluno	61.4	22	NE. 1	1	8	—
Trento						
Venezia	60.4	18	E. 4	3	0	l. mosso
Milano	62.1	22	NE. 1	1	0	—
Genova	60.7	19	NNE. 0	2	0	q. calmo
Firenze	60.4	23	SW. 2	2	0	—
Livorno	60.3	22	S. 1	1	0	mosso
Roma	[illegible]	[illegible]	W. 1	[illegible]	0	
Napoli	[illegible]	[illegible]	SW. 0	[illegible]	0	[illegible]
Cagliari	61.8	23	NW. 3	0	0	l. mosso
Taranto	60.4	25	~ 0	0	0	—
Messina	61.5	27	N. 1	0	0	calmo
Palermo						

STAZIONI	Pressione a 0° e al mare mm 700 +	Temperatura centigradi	Vento, direzione e forza (0—12)	Cielo (0—4)	Precipit. nelle 24 ore in mm.	Mare
Parigi	66.0	12	NW. 2	4	2	
Londra	66.0	9	~ 0	4	2	
Vienna	62.5	16	W. 2	4	1	
Madrid						
Budapest	60.0	16	NW. 4	4	—	
Stoccolma	49.0	11	SSW. 4	4	0	
Copenhagen	57.0	3	W. 6	4	1	
Lisbona						
Varsavia	60.0	15	~ 0	4	13	
Atene						
Praga						
Sofia						
Belgrado						
Amburgo						
Zurigo	66.0	13	W. 2	—	0	
Lione	66.0	16	NNW. 2	4	0	
Bordeaux	65.2	14	~ 0	0	0	
Brest	67.0	13	~ 0	4	0	
Valentia	63.0	13	SSE. 3	piogg.	1	
Mahon	64.0	21	NE. 3	0	0	
Algeri	64.0	20	NE. 2	4	5	
Tunisi	63.0	26	N. 1	nebb.	0	
Tangeri	60.0	22	E. 2	0	0	
Malta						
Innsbruck	64.1	13	~ 0	4	8	
Lerwik	62.0	5	NW. 3	4	1	
Reykjavik	64.0	6	SSE. 1	4	0	

Osservazioni meteorologiche in Trieste

Data 1924		Ora	Barometro ridotto al livello del mare	Termometro centigradi	Pressione del vapore acqueo	Umidità relativa (in %)	Cielo (0=sereno. 10 = coperto)	Direzione del vento	Velocità del vento (km/ora)
Lunedì	2 VI	18h	757.9 mm	26.8°	14.5	56	2	WSW	11
Martedì	3 VI	8h	759.8	19.0°	8.9	54	8	ENE	51
		13h	760.6	21.4°	9.0	47	9	ENE	34

Lunedì 2 VI: Temperatura massima: 27.6°; temperatura minima: 20.4°; massima velocità del vento: 20 km/ora dalle 2h alle 22h; pioggia caduta: 0 millimetri. temperatura del mare alle 8h — °

Effemeridi per Trieste

DEL SOLE	DELLA LUNA
oggi tramonta ore: 19h 48m	oggi tram. ore: 20h 22m
domani leva ore: 4h 17m	domani leva ore: 5h 56m
domani tramonta ore: 19h 48m	domani tram. ore: 21h 12m

Servizio Aerologico

TRIESTE Ore 8 del 3 VI	VENTO velocità e direzione	Al suolo	A 500 metri	A 1000 metri	A 2000 metri	A 3000 metri	A ... metri
		ENE 51.0 km/ora	— km/ora	— km/ora	— km/ora	— km/ora	— km/ora

Notizie sismiche

Notizie magnetiche

Trieste: *Declinazione:* 6° 3' W *inclinazione:* 61° 2'
Pola: „ 6° 7' „ 60° 20'
Zara: „ 6° 7' „ 59° 51'
Venezia: „ 7° 0' „ 61° 5'

Curve di marea per il Porto di Trieste (Scala 2 : 100)

riferite al livello del mare (circa cm. 105 sotto lo zero del Molo Sartorio)

Marea osservata nel giorno 3 **Marea prevista pel giorno** 4 **Marea prevista pel giorno** 5



La marea prevista è calcolata tenendo conto anche delle variazioni degli elementi meteorologici.

Il tratto di linea, che interseca la curva di marea, separa la marea osservata da quella prevista.

L. Smolars & Nipote - Trieste — 28826. 5. 1924.

DEL R. ISTITUTO GEOFISICO TRIESTE, 3 Giugno 1924

3 Giugno 1924

Situazione meteorologica

(ore 8)

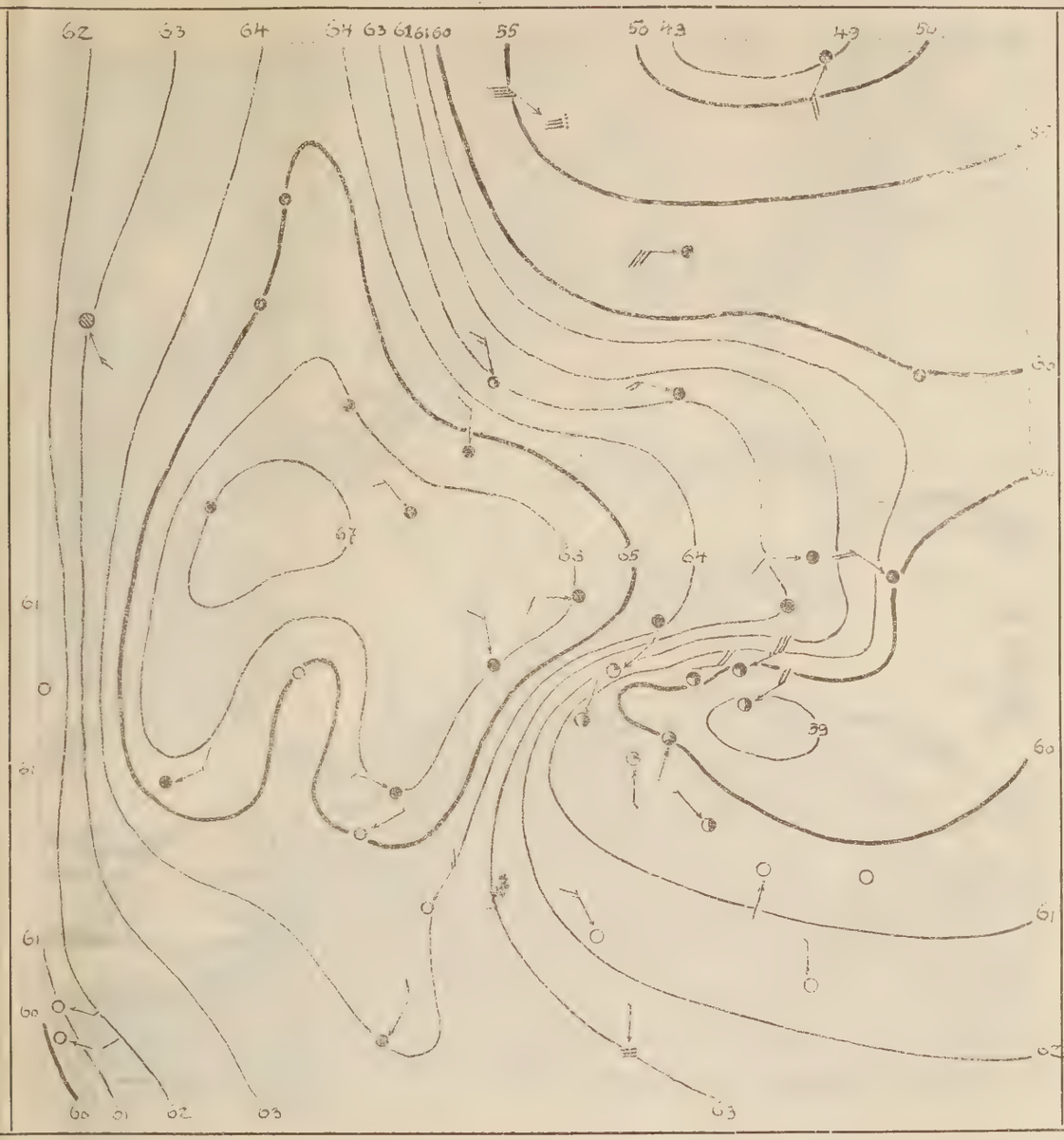

Spiegazioni

Le linee isobariche congiungono i luoghi ove la pressione atmosferica, ridotta alla temperatura di 0° ed al livello del mare, ha lo stesso valore.

Le freccie volano nella direzione del vento; il numero delle loro pennette, raddoppiato, indica la forza (scala Beaufort).

Le cifre presso le stazioni indicano la temperatura.

Mass. = area di maggior pressione atmosferica.

min. = area di minore pressione atmosferica.

Segni

- ○ cielo sereno.
- ◑ » mezzo coperto.
- ● » coperto.
- ≡ Nebbia;
- ◍ Pioggia;
- ✳ Neve;
- ▲ Grandine;
- < Lampi senza tuoni;
- ⊼ Temporale;
- → Vento debole;
- → » moderato;
- → » forte;
- → » fortissimo.

Curva della pressione barometrica per Trieste ridotta a 0° *(altit. m. 7.5)*

Curva osservata:	Curva prevista:

29 30 31. V 1. VI 2 3 4 5 6 7 8 9

Notizie sul tempo di ieri 2. VI

Abbastanza bello sulla Venezia Giulia.

Situazione generale alle ore 8 di oggi

Alta pressione sul Golfo di Guascogna. Ciclone sulla Scandinavia con depressione secondaria sull'Alto Adriatico.

Deduzioni generali

Condizioni favorevoli a perturbamenti. Probabilità di miglioramento nella giornata di domani 4.

PREVISIONI

dalla sera del 3. VI *alla sera del* 4. VI

per Trieste, l'Istria ed il Friuli orientale:

Venti moderati e deboli da ENE - Cielo nuvoloso, poi vario - Qualche pioggia - Temp. fra 17° e 22°. Mare mosso.

Previsioni per i prossimi ..... *giorni:*

(Firma) R. Alpaga

Il Direttore: F. VERCELLI.

BOLLETTINO GIORNALIER

Giugno 192 4

Telegramma meteorologico (ore 8)

STAZIONI	Pressione a 0° e al mare mm 700 +	Temperatura centigradi	Vento, direzione e forza (0—12)	Cielo (0—4)	Precipit. nelle 24 ore in mm.	Mare
Trieste	59.3	21	ENE 4	1	4	l. mosso
Pisino	61.0	21	~ 0	3	0	–
Pola	59.4	22	E 3	1	0	l. mosso
Fiume	61.0	22	ENE 2	2	0	q. calmo
Gorizia	60.7	21	ENE 0	1	0	–
Udine	60.6	21	SE 5	1	–	–
Belluno	60.5	21	SE 1	3	0	–
Trento						
Venezia	60.1	20	E 2	2	0	calmo
Milano	60.0	21	E 2	2	0	–
Genova	62.4	18	NE 0	3	0	–
Firenze	60.0	20	ESE 0	0	0	–
Livorno	59.8	20	W 0	2	0	l. mosso
Roma	60.2	20	S 1	1	0	–
Napoli	60.6	23	N 0	1	0	calmo
Cagliari	59.2	22	NW 3	4	0	l. mosso
Taranto	58.8	24	NW 1	4	0	calmo
Messina	60.6	26	NNE 3	2	0	calmo
Palermo	60.3	26	~ 0	nebb.	0	q. calmo

STAZIONI	Pressione a 0° e al mare mm 700 +	Temperatura centigradi	Vento, direzione e forza (0—12)	Cielo (0—4)	Precipit. nelle 24 ore in mm.	Mare
Parigi	62.0	13	N 0	4	2	–
Londra	61.0	12	SSW 2	4	2	–
Vienna	63.6	12	~ 0	4	4	–
Madrid						
Budapest						
Stoccolma	48.0	1	NW 3	4	2	–
Copenhagen	47.0	7	W 7	4	1	–
Lisbona						
Varsavia						
Atene						
Praga						
Sofia						
Belgrado						
Amburgo	62.0	9	NNW 4	4	0	–
Zurigo	62.0	13	NW 0	4	0	–
Lione	62.0	8	SW 2	4	1	–
Bordeaux	62.0	14	W 5	4	0	–
Brest	61.0	14	SW 3	4	2	–
Valentia	59.0	12	NW 4	4	2	–
Mahon						
Algeri						
Tunisi						
Tangeri						
Malta						
Innsbruck	61.5	11	~ 0	4	0	–
Lerwik	61.0	8	W 2	4	2	–
Reykjavik						

Osservazioni meteorologiche in Trieste

Data 192 4		Ora	Barometro ridotto al livello del mare	Termometro centigradi	Pressione del vapore acqueo	Umidità relativa (in %)	Cielo (0=sereno, 10 = coperto)	Direzione del vento	Velocità del vento (km/ora)
Martedì	3. VI	18h	759 mm 3	22° 2	9.3	49	5	E	18
Mercoledì	4. VI	8h	759 . 9	21° 0	9.9	53	2	ENE	24
"	" "	13h	759 . 1	26° 0	12.3	50	5	NNW	13

Martedì 3. VI — Temperatura massima: 22° 9 ; temperatura minima: 17° 4 ;
massima velocità del vento: 51 km/ora dalle 7h alle 8h
pioggia caduta: 10.1 millimetri.
temperatura del mare alle 8h – ° –

Effemeridi per Trieste

DEL SOLE	DELLA LUNA
oggi tramonta ore: 19h 48m	oggi tram. ore: 21h 12m
domani leva ore: 4h 17m	domani leva ore: 6h 44m
domani tramonta ore: 19h 49m	domani tram ore: 20h 57m

Servizio Aerologico

TRIESTE Ore 8 del 4. VI	VENTO velocità e direzione	Al suolo km/ora	A 500 metri -- km/ora	A 1000 metri – km/ora	A 2000 metri – km/ora	A 3000 metri – km/ora	A – metri – km/ora

Notizie sismiche

Notizie magnetiche

Trieste: *Declinazione:* 6° 3' *Inclinazione:* 60° 2'
Pola: " 6° 17' " " 60° 20'
Zara: " 6° 7' " " 59° 51'
Venezia: " 7° 0' " " 61° 5'

Curve di marea per il Porto di Trieste (Scala 2 : 100)

riferite al livello del mare (circa cm. 105 sotto lo zero del Molo Sartorio)

Marea osservata nel giorno 4 **Marea prevista pel giorno** 5 **Marea prevista pel giorno** 6



La marea prevista è calcolata tenendo conto anche delle variazioni degli elementi meteorologici.

Il tratto di linea, che interseca la curva di marea, separa la marea osservata da quella prevista.

L. Smolars & Nipote - Trieste — 28826. 5. 1924.

DEL R. ISTITUTO GEOFISICO

TRIESTE, 4 Giugno 192

4 Giugno 1924

Situazione meteorologica

(ore 8)

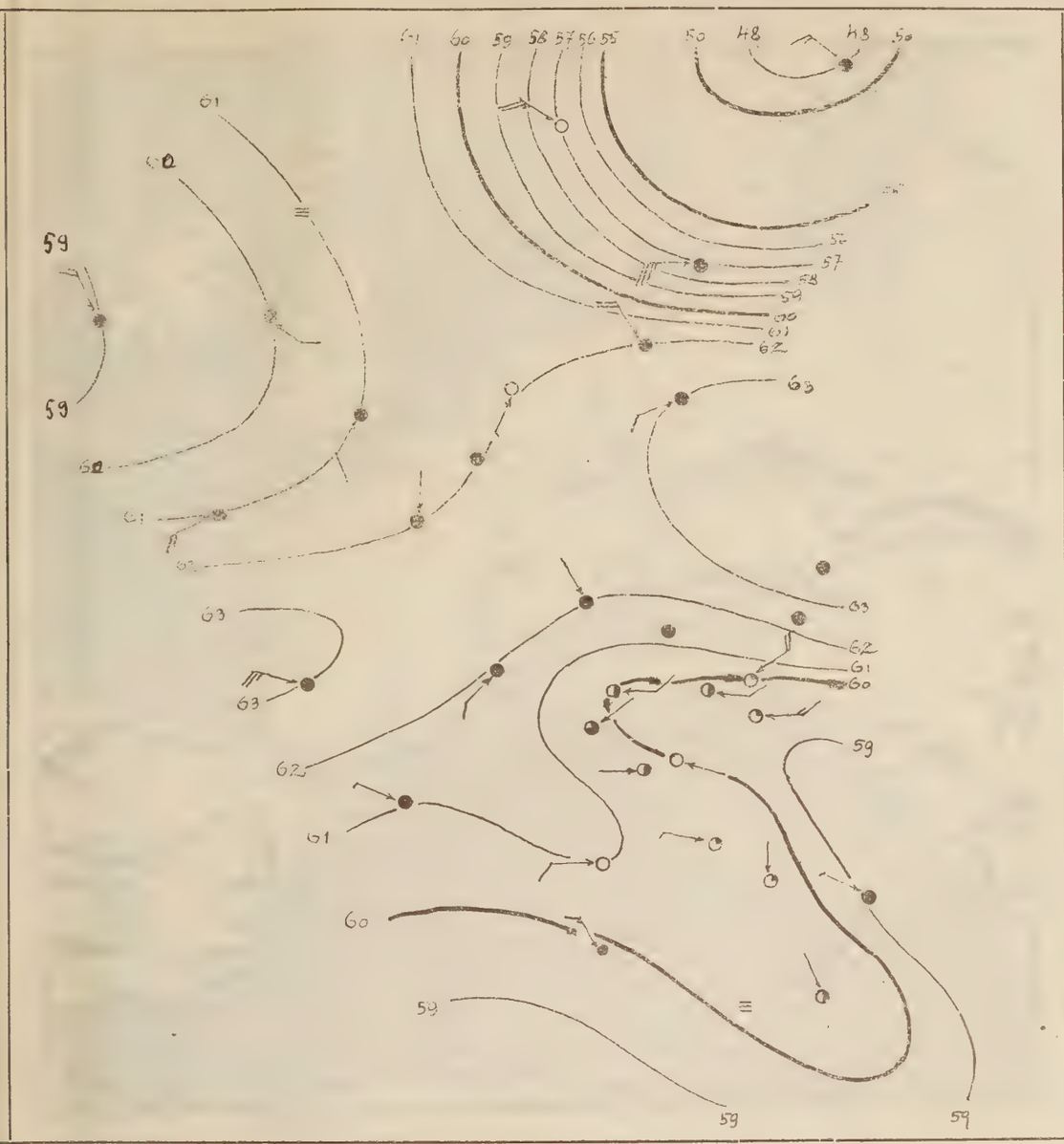

Splegazioni

Le linee isobariche congiungono i luoghi ove la pressione atmosferica, ridotta alla temperatura di 0° ed al livello del mare, ha lo stesso valore.

Le freccie volano nella direzione del vento; il numero delle loro pennette, raddoppiato, indica la forza (scala Beaufort).

Le cifre presso le stazioni indicano la temperatura.

Mass. = area di maggior pressione atmosferica.

min. = area di minore pressione atmosferica.

Segni

- ○ cielo sereno.
- ◑ » mezzo coperto.
- ● » coperto.
- ≡ Nebbia;
- ● Pioggia;
- ✳ Neve;
- ▲ Grandine;
- ⟨ Lampi senza tuoni;
- ⟨ Temporale;
- → Vento debole;
- → » moderato;
- → » forte;
- → » fortissimo.

Curva della pressione barometrica per Trieste ridotta a 0° *(altit. m 75)*

Curva osservata:	Curva prevista:

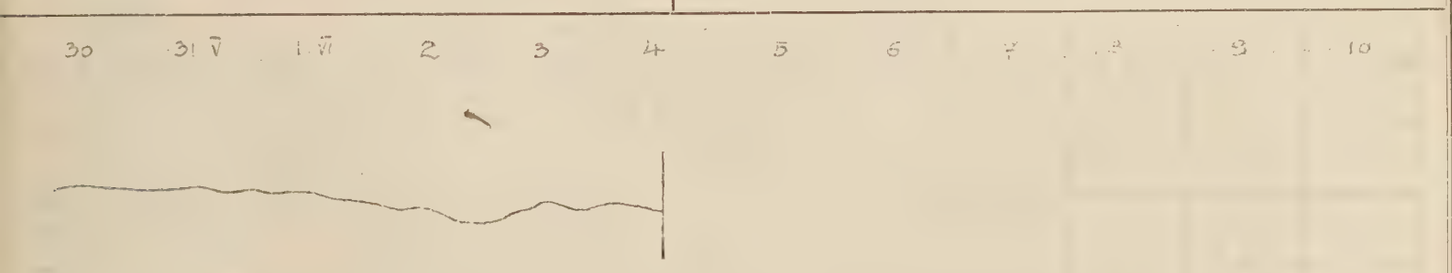

Notizie sul tempo di ieri 3

Abbastanza bello sulla Venezia Giulia.

Situazione generale alle ore 8 di oggi

Alta pressione sull'Europa Centrale. Cicloni sulle Isole Britanniche e sulla Scandi-

Deduzioni generali

Condizioni favorevoli a perturbamenti.

PREVISIONI

dalla sera del 4 *alla sera del* 5

per Trieste, l'Istria ed il Friuli orientale:

Venti deboli vari. - Cielo vario. - Temp. fra 18° e 26°. - Mare quasi calmo.

Previsioni per i prossimi ..... *giorni:*

(Firma) Pettiraga

Il Direttore: F. VERCELLI.

BOLLETTINO GIORNALIER

5 Giugno 1924

Telegramma meteorologico (ore 8)

STAZIONI	Pressione a 0° e al mare mm 700 +	Temperatura centigradi	Vento, direzione e forza (0—12)	Cielo (0—4)	Precipit. nelle 24 ore in mm.	Mare
Trieste	56.5	22	ESE. 1	3	gocce	calmo
Pisino	52.6	21	~ 0	4	0	–
Pola	56.6	23	SSW. 0	1	0	liscio
Fiume	58.1	23	SE. 0	3	0	calmo
Gorizia	56.6	19	~ 2	4	gocce	–
Udine	57.4	20	~ 0	4	0	–
Belluno	58.5	22	SW. 1	4	0	–
Trento						
Venezia	56.9	20	NE. 0	3	gocce	calmo
Milano	56.6	21	E. 1	3	0	–
Genova	57.7	17	SSE. 2	4	0	mosso
Firenze	57.7	22	NE. 0	0	0	–
Livorno	57.7	23	W. 0	1	0	calmo
Roma	58.0	24	N. 2	0	0	–
Napoli	[illegible]	20	N. 2	2	0	liscio
Cagliari	53.5	24	N. 3	1	0	mosso
Taranto	59.3	26	S. 1	2	0	liscio
Messina	59.3	25	ESE. 0	2	0	liscio
Palermo	58.3	26	ENE. 1	4	0	calmo

STAZIONI	Pressione a 0° e al mare mm 700 +	Temperatura centigradi	Vento, direzione e forza (0—12)	Cielo (0—4)	Precipit. nelle 24 ore in mm.	Mare
Parigi	58.0	14	NW. 2	piogg	30	
Londra	61.0	10	NE. 3	4	10	
Vienna	59.3	13	E. 1	4	16	
Madrid	65.2	18	~ 0	0	10	
Budapest						
Stoccolma	57.0	9	W. 2	4	0	
Copenhagen	60.0	3	WSW. 2	4	0	
Lisbona					–	
Varsavia	62.0	–	SW. 2	grand	–	
Atene						
Praga	59.0	15	E. 1	4	1	
Sofia						
Belgrado						
Amburgo	61.0	2	ENE. 1	4	0	
Zurigo	58.0	14	E. 0	piogg	1	
Lione	59.0	16	~ 0	nebb.	1	
Bordeaux	62.0	16	NW. 3	4	1	
Brest	62.0	13	NNW. 2	4	2	
Valentia	62.0	12	W. 1	4	0	
Mahon						
Algeri						
Tunisi						
Tangeri						
Malta						
Innsbruck	57.7	13	~ 0	4	4	
Lerwik	63.0	6	NW. 2	4	0	
Reykjavik	61.0	8	E. 3	0	0	

Osservazioni meteorologiche in Trieste

Data 1924		Ora	Barometro ridotto al livello del mare	Termometro centigradi	Pressione del vapore acqueo	Umidità relativa (in %)	Cielo (0=sereno. 10 = coperto)	Direzione del vento	Velocità del vento (km/ora)
Mercoledì	4. VI	18h	758 mm 0	23° 2	14.7	70	7	W	8
Giovedì	5. VI	8h	756 . 5	22° 0	12.1	61	8	ESE	6
	" "	13h	755 . 3	21° 6	13.6	69	4	SE	8

Mercoledì 4. VI — Temperatura massima: 26° 0 ; temperatura minima: 17° 9 ;
massima velocità del vento: 35 km/ora dalle 0h alle 1h
pioggia caduta: 0 millimetri.
temperatura del mare alle 8h – ° –

Effemeridi per Trieste

DEL SOLE	DELLA LUNA
oggi tramonta ore: 19h 49m	oggi tram ore: 21h 57m
domani leva ore: 4h 16m	domani leva ore: 7h 36m
domani tramonta ore: 19h 50m	domani tram ore: 21h 39m

Servizio Aerologico

TRIESTE Ore 8 del 5. VI	VENTO velocità e direzione	Al suolo	A 500 metri	A 1000 metri	A 2000 metri	A 3000 metri	A – metri
		ESE. 6.0 km/ora	– km/ora	– km/ora	– km/ora	– km/ora	– km/ora

Notizie sismiche

Notizie magnetiche

Trieste: *Declinazione:* 6° 3' W *inclinazione:* 60° 2'
Pola: " 6° 17' " " 60° 20'
Zara: " 5° 7' " " 59° 51'
Venezia: " [illegible] " " [illegible]

Curve di marea per il Porto di Trieste (Scala 2 : 100)

riferite al livello del mare (circa cm. 105 sotto lo zero del Molo Sartorio)

Marea osservata nel giorno 5. Marea prevista pel giorno 6. Marea prevista pel giorno 7.



La marea prevista è calcolata tenendo conto anche delle variazioni degli elementi meteorologici.

Il tratto di linea, che interseca la curva di marea, separa la marea osservata da quella prevista.

L. Smolars & Nipote - Trieste — 28826. 5. 1924.

DEL R. ISTITUTO GEOFISICO

TRIESTE, 5 Giugno 1924

5 Giugno 1924

Situazione meteorologica

(ore 8)

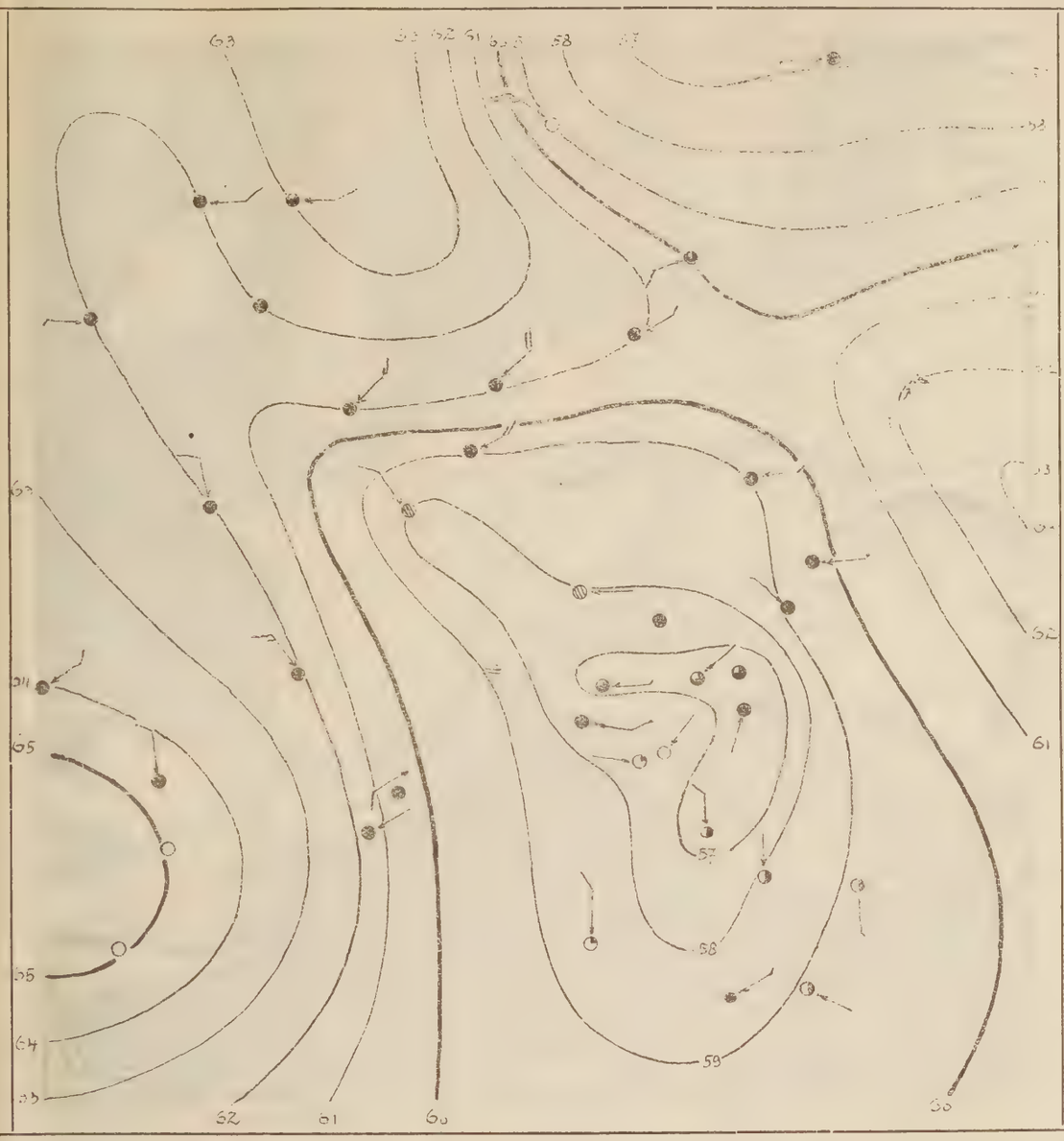

Spiegazioni

Le linee isobariche congiungono i luoghi ove la pressione atmosferica, ridotta alla temperatura di 0° ed al livello del mare, ha lo stesso valore.

Le freccie volano nella direzione del vento; il numero delle loro pennette, raddoppiato, indica la forza (scala Beaufort).

Le cifre presso le stazioni indicano la temperatura.

Mass. = area di maggior pressione atmosferica.

min. = area di minore pressione atmosferica.

Segni

- ○ cielo sereno.
- ◑ » mezzo coperto.
- ● » coperto.
- ≡ Nebbia;
- ◍ Pioggia;
- ✳ Neve;
- ▲ Grandine;
- ⟨ Lampi senza tuoni;
- ⟨⟨ Temporale;
- → Vento debole;
- → » moderato;
- → » forte;
- → » fortissimo.

Curva della pressione barometrica per Trieste ridotta a 0° *(altit. m 1.5)*

Curva osservata:	Curva prevista:

31. V 1. VI 2 3 4 5 6 7 8 9 10 11

Notizie sul tempo di ieri 4

Abbastanza bello sulla Venezia Giulia.

Situazione generale alle ore 8 di oggi

Alta pressione sulla Spagna e sull'Europa orientale – Ciclone sulla Scandinavia e sull'Italia

Deduzioni generali

Perdurano condizioni favorevoli a perturbamenti e manifestazioni temporalesche

PREVISIONI

dalla sera del 5 *alla sera del* 6

per Trieste, l'Istria ed il Friuli orientale:

Venti deboli vari – Cielo vario – Qualche leggera pioggia temporalesca – Temp. fra 18° e 21°

Mare quasi calmo.

Previsioni per i prossimi ..... *giorni:*

(Firma) R. Alpago

Il Direttore: F. VERCELLI.

Giugno 192+

Telegramma meteorologico (ore 8)

STAZIONI	Pressione a 0° e al mare mm 700 +	Temperatura centigradi	Vento, direzione e forza (0—12)	Cielo (0—4)	Precipit. nelle 24 ore in mm.	Mare
Trieste	58.6	20	ENE. 3	3	11	l. mosso
Pisino	58.2	21	~ 0	2	0	–
Pola	57.1	21	NW. 0	1	0	liscio
Fiume	59.2	22	SE 0	2	5	q. calmo
Gorizia	58.8	17	~ 0	1	13	–
Udine	59.1	22	~ 0	3	33	–
Belluno	56.1	13	SW. 1	1	21	–
Trento						
Venezia	58.4	19	~ 0	0	12	calmo
Milano	59.0	19	S. 1	2	2	–
Genova	60.1	20	N 2	1	0	l. mosso
Firenze	58.3	23	NE 0	0	0	–
Livorno	58.4	21	N. 0	0	0	calmo
Roma	58.4	20	[illegible]	1	0	–
Napoli	58.5	20	WSW. 2	[illegible]	0	calmo
Cagliari	60.5	23	NW. 4	1	0	mosso
Taranto	59.1	24	NW. 1	3	10	q. calmo
Messina	59.0	26	NNW. 1	1	0	calmo
Palermo	58.9	28	~ 0	[illegible]	0	q. calmo

STAZIONI	Pressione a 0° e al mare mm 700 +	Temperatura centigradi	Vento, direzione e forza (0—12)	Cielo (0—4)	Precipit. nelle 24 ore in mm.	Mare
Parigi	67.0	13	NE. 1	0	1	
Londra	67.0	14	S. 2	4	5	
Vienna						
Madrid						
Budapest						
Stoccolma	61.0	10	NE. 2	4	1	
Copenhagen	63.0	8	W. 5	4	1	
Lisbona						
Varsavia	[illegible]	[illegible]	NE 1	[illegible]	–	
Atene						
Praga	[illegible]	11	WNW 3	4	5	
Sofia						
Belgrado						
Amburgo						
Zurigo	[illegible]	9	W. 0	[illegible]	–	
Lione	[illegible]	16	NE. 4	4	0	
Bordeaux	[illegible]	14	N. 2	4	0	
Brest	65.0	14	SE. 1	4	–	
Valentia	61.0	13	WSW. 2	4	10	
Mahon						
Algeri						
Tunisi						
Tangeri						
Malta						
Innsbruck						
Lerwik	65.0	[illegible]	SE. 1	0	0	
Reykjavik	45.0	9	– –	4	0	

Osservazioni meteorologiche in Trieste

Data 192+		Ora	Barometro ridotto al livello del mare	Termometro centigradi	Pressione del vapore acqueo	Umidità relativa (in %)	Cielo (0=sereno. 10 = coperto)	Direzione del vento	Velocità del vento (km/ora)
Giovedì	5. VI	18h	758 mm2	24.0	11.4	51	8	NE.	5
Venerdì	6. VI	8h	753 . 6	19.5	8.1	49	8	ENE.	20
"	" "	13h	7[illegible] . 2	24.9	8	[illegible]	3	ENE	32

Giovedì 5. VI — Temperatura massima: 24.2; temperatura minima: 17.0; massima velocità del vento: 31 km/ora dalle 19 h alle 20 h; pioggia caduta: 16.5 millimetri. temperatura del mare alle 8h ~ 0 ~

Effemeridi per Trieste

DEL SOLE	DELLA LUNA
oggi tramonta ore: 19h 50m	oggi tram ore: 21h 39m
domani leva ore: 4h 16m	domani leva ore: 8h 34m
domani tramonta ore: 19h 51m	domani tram ore: 23h 16m

Servizio Aerologico

TRIESTE Ore 8 del 6 VI	VENTO velocità e direzione	Al suolo	A 500 metri	A 1000 metri	A 2000 metri	A 3000 metri	A ~ metri
		ENE 20 km/ora	– km/ora	– km/ora	– km/ora	– km/ora	– km/ora

Notizie sismiche

Notizie magnetiche

Trieste: *Declinazione:* 6° 30' 1" *inclinazione:* 60° 2'
Pola: " 6° 17' " 60° 20'
Zara: " 6° [illegible] " 59° 51'
Venezia: " 7° 0' " 61° 5'

Curve di marea per il Porto di Trieste (Scala 2 : 100)

riferite al livello del mare (circa cm. 105 sotto lo zero del Molo Sartorio)

Marea osservata nel giorno 6 **Marea prevista pel giorno** 7 **Marea prevista pel giorno** 8



La marea prevista è calcolata tenendo conto anche delle variazioni degli elementi meteorologici.

Il tratto di linea, che interseca la curva di marea, separa la marea osservata da quella prevista.

L. Smolars & Nipote - Trieste — 28826. 5. 1924.

DEL R. ISTITUTO GEOFISICO

TRIESTE, 6 Giugno 192

6 Giugno 1924

Situazione meteorologica

(ore 8)

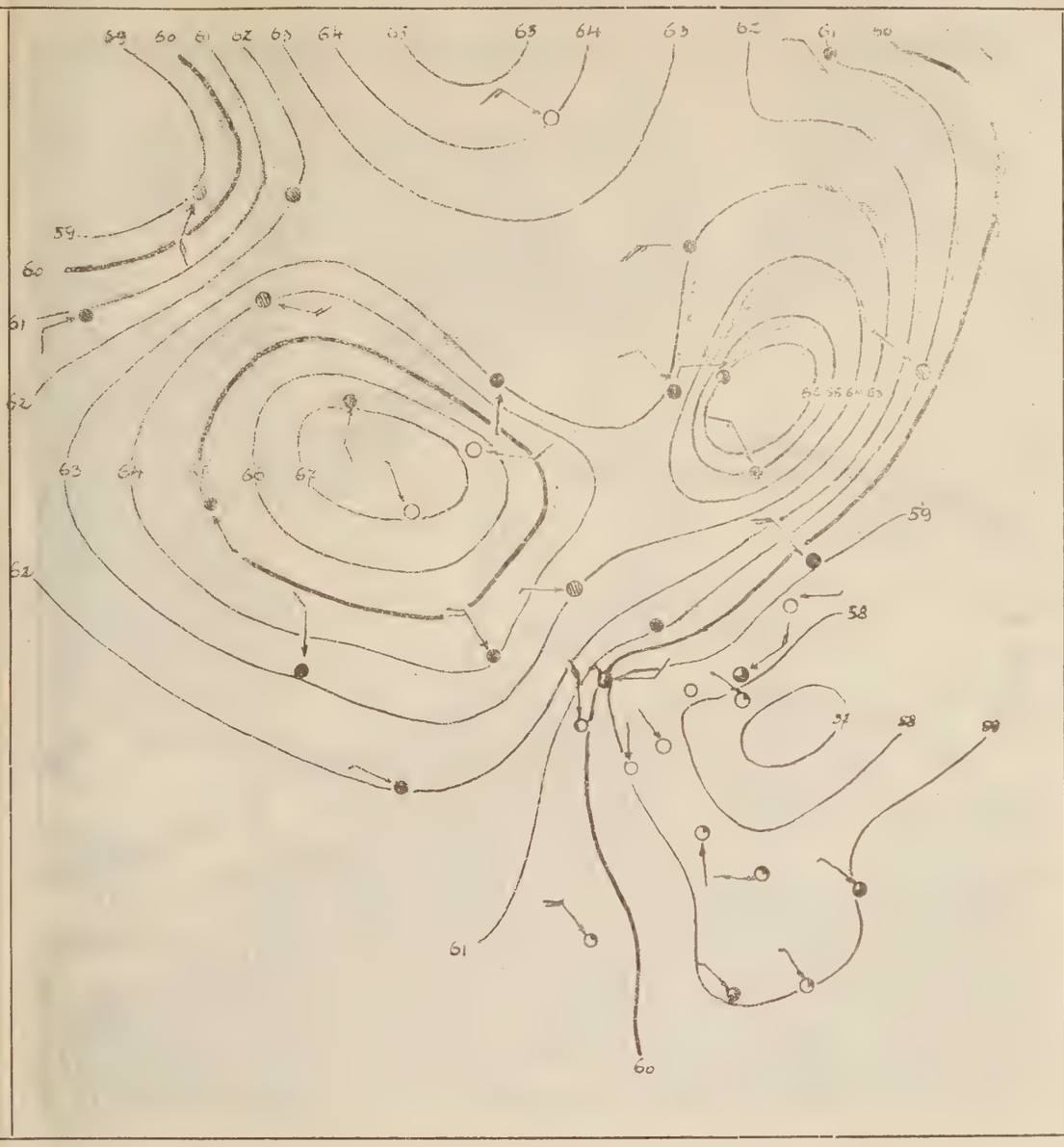

Spiegazioni

Le linee isobariche congiungono i luoghi ove la pressione atmosferica, ridotta alla temperatura di 0° ed al livello del mare, ha lo stesso valore.

Le freccie volano nella direzione del vento; il numero delle loro pennette, raddoppiato, indica la forza (scala Beaufort).

Le cifre presso le stazioni indicano la temperatura.

Mass = area di maggior pressione atmosferica.

min. = area di minore pressione atmosferica.

Segni

- ○ cielo sereno.
- ◑ » mezzo coperto.
- ● » coperto.
- ≡ Nebbia;
- ◍ Pioggia;
- ✳ Neve;
- ▲ Grandine;
- ⟨ Lampi senza tuoni;
- ⟨ Temporale;
- → Vento debole;
- → » moderato;
- → » forte;
- → » fortissimo.

Curva della pressione barometrica per Trieste ridotta a 0° (altit. m 7.5)

Curva osservata:	Curva prevista:

1.VI 2 3 4 5 6 7 8 9 10 11

Notizie sul tempo di ieri 5

Cielo vario con temporali sulla Venezia-Giulia.

Situazione generale alle ore 8 di oggi

Alta pressione sull'Europa Centrale e Settentrionale. Ciclone a NW. Depressione sull'Alto Adriatico.

Deduzioni generali

Situazione isobarica alquanto migliorata.

Probabilità di lento continuo miglioramento.

PREVISIONI

dalla sera del 6 *alla sera del* 7

per Trieste, l'Istria ed il Friuli orientale:

Venti deboli settentrionali ed orientali.

Cielo vario con prevalenza di sereno.

Temp. fra 17° e 26°. - Mare legg. mosso

Previsioni per i prossimi ..... *giorni:*

(Firma) R. Alfonso

Il Direttore: F. VERCELLI.

7 giugno 1924

Telegramma meteorologico (ore 8)

STAZIONI	Pressione a 0° e al mare mm 700 +	Temperatura centigradi	Vento, direzione e forza (0—12)	Cielo (0—4)	Precipit. nelle 24 ore in mm.	Mare
Trieste	65·6	19	ENE.6	0	0	agitato
Pisino	64·1	19	E. 1	0	0	—
Pola	65·4	20	ENE.1	0	0	calmo
Fiume	66·0	20	SSW.0	0	0	q.calmo
Gorizia	66·5	18	SSE.0	0	0	—
Udine	66·6	20	NE. 1	0	1	—
Belluno	66·7	18	NE. 1	2	0	—
Trento						
Venezia	66·0	19	E. 2	4	2	l.mosso
Milano						
Genova	64·9	20	ESE.1	1	0	q.calmo
Firenze	62·1	24	WNW.1	0	0	—
Livorno	63·3	22	E. 1	0	0	l.mosso
Roma	63·7	23	N. 3	0	0	—
Napoli	62·8	21	NE. 1	0	0	calmo
Cagliari	63·9	20	NW. 3	0	0	l.mosso
Taranto	61·4	22	N. 4	0	14	l.mosso
Messina	62·1	24	WNW.1	0	0	calmo
Palermo						

STAZIONI	Pressione a 0° e al mare mm 700 +	Temperatura centigradi	Vento, direzione e forza (0—12)	Cielo (0—4)	Precipit. nelle 24 ore in mm.	Mare
Parigi	65·0	17	ENE.1	4	0	—
Londra	64·0	13	~ 0	4	0	—
Vienna	63·4	12	NNW.3	0	9	—
Madrid	64·0	—	NNW.0	4	0	—
Budapest						
Stoccolma	69·0	12	WSW.2	0	0	—
Copenhagen	71·0	11	SSW.2	4	0	—
Lisbona						
Varsavia	72·0	11	~ 0	4	2	—
Atene						—
Praga	71·0	11	ENE.1	0	1	—
Sofia						
Belgrado						
Amburgo	70·0	12	ESE.2	4	0	—
Zurigo	66·0	12	N. 0	0	0	—
Lione	65·0	16	~ 0	0	0	—
Bordeaux	63·0	17	~ 0	0	0	—
Brest	64·0	13	~ 0	4	0	—
Valentia						
Mahon	63·0	24	NNE.2	0	0	—
Algeri	63·0	21	~ 0	4	0	—
Tunisi	64·0	23	WNW.1	0	0	—
Tangeri	64·0	21	~ 0	0	0	—
Malta						
Innsbruck	67·4	9	~ 0	0	0	—
Lerwik	61·0	5	ESE.4	pioggia	2	—
Reykjavik						

Osservazioni meteorologiche in Trieste

Data 1924		Ora	Barometro ridotto al livello del mare	Termometro centigradi	Pressione del vapore acqueo	Umidità relativa (in %)	Cielo (0=sereno 10=coperto)	Direzione del vento	Velocità del vento (km/ora)
Venerdì	6 - VI	18h	761 mm 8	23° 2	7·8	37	5	E	27
Sabato	7 - "	8h	765 · 6	18° 9	6·5	40	0	ENE	40
— » —	7 - "	13h	765 · 0	24° 3	6·1	27	0	ENE	21

Venerdì 6 - " Temperatura massima: 25° 4; temperatura minima: 16° 3;
massima velocità del vento: 39 km/ora dalle 23h alle 24h
pioggia caduta: 0 millimetri.
temperatura del mare alle 8h ... °

Effemeridi per Trieste

DEL SOLE	DELLA LUNA
oggi tramonta ore: 19h 51m	oggi tram. ore: 23h 16m
domani leva ore: 4h 16m	domani leva ore: 9h 34m
domani tramonta ore: 19h 52m	domani tram. ore: 23h 49m

Servizio Aerologico

TRIESTE Ore 8 del 7 VI	VENTO velocità e direzione	Al suolo	A 500 metri	A 1000 metri	A 2000 metri	A 3000 metri	A ... metri
		ENE.40 km/ora	— km/ora	— km/ora	— km/ora	— km/ora	— km/ora

Notizie sismiche

Notizie magnetiche

Trieste: Declinazione: 6° 30' W inclinazione: 60° 2'
Pola: " 6° 17' " " 60° 20'
Zara: " 6° 7' " " 59° 51'
Venezia: " 7° 0' " " 61° 5'

Curve di marea per il Porto di Trieste (Scala 2 : 100)

riferite al livello del mare (circa cm. 105 sotto lo zero del Molo Sartorio)

Marea osservata nel giorno 7 Marea prevista pel giorno 8 Marea prevista pel giorno 9



La marea prevista è calcolata tenendo conto anche delle variazioni degli elementi meteorologici.

Il tratto di linea, che interseca la curva di marea, separa la marea osservata da quella prevista.

L. Smolars & Nipote - Trieste — 28826. 5. 1924.

DEL R. ISTITUTO GEOFISICO

TRIESTE, 7 Giugno 192

7 Giugno 1924

Situazione meteorologica

(ore 8)

Spiegazioni

Le linee isobariche congiungono i luoghi ove la pressione atmosferica, ridotta alla temperatura di 0° ed al livello del mare, ha lo stesso valore.

Le freccie volano nella direzione del vento; il numero delle loro pennette, raddoppiato, indica la forza (scala Beaufort).

Le cifre presso le stazioni indicano la temperatura.

Mass. = area di maggior pressione atmosferica.

min. = area di minore pressione atmosferica.

Segni

- ○ cielo sereno.
- ◑ » mezzo coperto.
- ● » coperto.
- ≡ Nebbia;
- ◍ Pioggia;
- ✳ Neve;
- ▲ Grandine;
- ⟨ Lampi senza tuoni;
- ⟨ Temporale;
- → Vento debole;
- → » moderato;
- → » forte;
- → » fortissimo.

Curva della pressione barometrica per Trieste ridotta a 0° *(altit. m 7·5)*

Curva osservata:	Curva prevista:

2 3 4 5 6 7 8 9 10 11 12 13

Notizie sul tempo di ieri 6

Cielo vario con prevalenza di sereno sulla Venezia Giulia – Qualche leggera precipitazione –

Situazione generale alle ore 8 di oggi

Anticiclone sulla Polonia – Leggere depressioni a NW e SE. –

Deduzioni generali

Condizioni favorevoli a buon tempo: –

PREVISIONI

dalla sera del 7 *alla sera del* 8

per Trieste, l'Istria ed il Friuli orientale:

Venti deboli orientali – Sereno – Temper. fra 17° e 24° – Mare legg. mosso. –

Previsioni per i prossimi ..... *giorni:*

(Firma) R. Rizzo

Il Direttore: **F. VERCELLI.**

Giugno 192 4

Telegramma meteorologico (ore 8)

STAZIONI	Pressione a 0° e al mare mm 700 +	Temperatura centigradi	Vento, direzione e forza (0—12)	Cielo (0—4)	Precipit. nelle 24 ore in mm.	Mare
Trieste	59.7	23	ENE. 3	3	0	l. mosso
Pisino	61.1	20	~ 0	4	0	—
Pola						
Fiume	60.7	23	ESE. 1	2	0	l. mosso
Gorizia	60.8	19	~ 0	4	0	—
Udine	60.6	18	NW. 1	4	2	—
Belluno	61.5	17	SW. 1	piogg.	2	—
Trento						
Venezia	59.8	17	N. 3	piogg.	3	calmo
Milano	60.3	20	S. 0			
Genova	59.9	18	SE. 0	0	0	q. calmo
Firenze	59.7	20	E. 0	2	10	—
Livorno						
Roma	60.3	25	~ 0	2	0	—
Napoli	[illegible]	[illegible]	E. 0	3	0	calmo
Cagliari	62.3	23	NW. 3	0	0	l. mosso
Taranto	60.0	21	W. 1	0	0	calmo
Messina	61.0	23	WSW. 0	1	0	calmo
Palermo						

STAZIONI	Pressione a 0° e al mare mm 700 +	Temperatura centigradi	Vento, direzione e forza (0—12)	Cielo (0—4)	Precipit. nelle 24 ore in mm.	Mare
Parigi	66.0	14	WSW. 3	4	0	—
Londra	62.0	13	W. 5	4	2	—
Vienna	63.0	25	ENE. 3	0	0	—
Madrid	64.0	21	NE. 1	0	—	—
Budapest						
Stoccolma	65.0	14	S. 1	4	1	—
Copenhagen	61.0	12	S. 3	4	1	—
Lisbona						
Varsavia	62.0	17	~ 0	4	0	—
Atene						
Praga	63.0	16	NW. 2	piogg.	10	—
Sofia						
Belgrado						
Amburgo	61.0	13	WSW. 3	4	12	—
Zurigo	[illegible]	15	NW. 0	4	12	—
Lione	67.0	15	NNW. 3	4	0	—
Bordeaux	63.0	15	~ 0	0	0	—
Brest	67.0	13	WSW. 2	4	0	—
Valentia	62.0	13	—	4	1	—
Mahon	65.0	21	NNW. 3	0	0	—
Algeri						
Tunisi	65.0	22	SW. 4	0	1	—
Tangeri						
Malta						
Innsbruck						
Lerwik	59.0	9	NE. 1	piogg.	12	—
Reykjavik	61.0	23	WSW. 2	4	0	—

Osservazioni meteorologiche in Trieste

Data 192 4		Ora	Barometro ridotto al livello del mare	Termometro centigradi	Pressione del vapore acqueo	Umidità relativa (in %)	Cielo (0=sereno. 10 = coperto)	Direzione del vento	Velocità del vento (km/ora)
Domenica	8 - VI	18h	761.1 mm	22°.9	11.6	56	1	WNW	9
Lunedì	9 - "	8h	759.7	22°.8	9.5	45	7	ENE	17
— " —	9 - "	13h	758.4	26°.7	8.5	33	7	E	25

Domenica 8 - " Temperatura massima: 24°.2 ; temperatura minima: 17°.2 ;
massima velocità del vento: 27 km/ora dalle 2h alle 3h
pioggia caduta: 0 millimetri.
temperatura del mare alle 8h °

Effemeridi per Trieste

DEL SOLE	DELLA LUNA
oggi tramonta ore: 19h 53m	oggi ore: —
domani leva ore: 4h 15m	domani tramon. ore: 0h 20m
domani tramonta ore: 19h 53m	domani leva ore: 11h 44m

Servizio Aerologico

TRIESTE Ore 8 del 9 VI	VENTO velocità e direzione	Al suolo	A 500 metri	A 1000 metri	A 2000 metri	A 3000 metri	A ... metri
		ENE. 17.0 km/ora	— km/ora	— km/ora	— km/ora	— km/ora	— km/ora

Notizie sismiche

Notizie magnetiche

Trieste: Declinazione: 6°30'W inclinazione: 60°2'
Pola: " 6°17' " " 60°20'
Zara: " 5°7' " " 59°5'
Venezia: " 7°0' " " 61°5'

Curve di marea per il Porto di Trieste (Scala 2 : 100)

riferite al livello del mare (circa cm. 105 sotto lo zero del Molo Sartorio)

Marea osservata nel giorno 9 Marea prevista pel giorno 10 Marea prevista pel giorno 11



La marea prevista è calcolata tenendo conto anche delle variazioni degli elementi meteorologici.

Il tratto di linea, che interseca la curva di marea, separa la marea osservata da quella prevista

L. Smolars & Nipote - Trieste — 28826. 5. 1924.

DEL R. ISTITUTO GEOFISICO

TRIESTE, 9 Giugno 192

9 Giugno 1924

Situazione meteorologica

(ore 8)

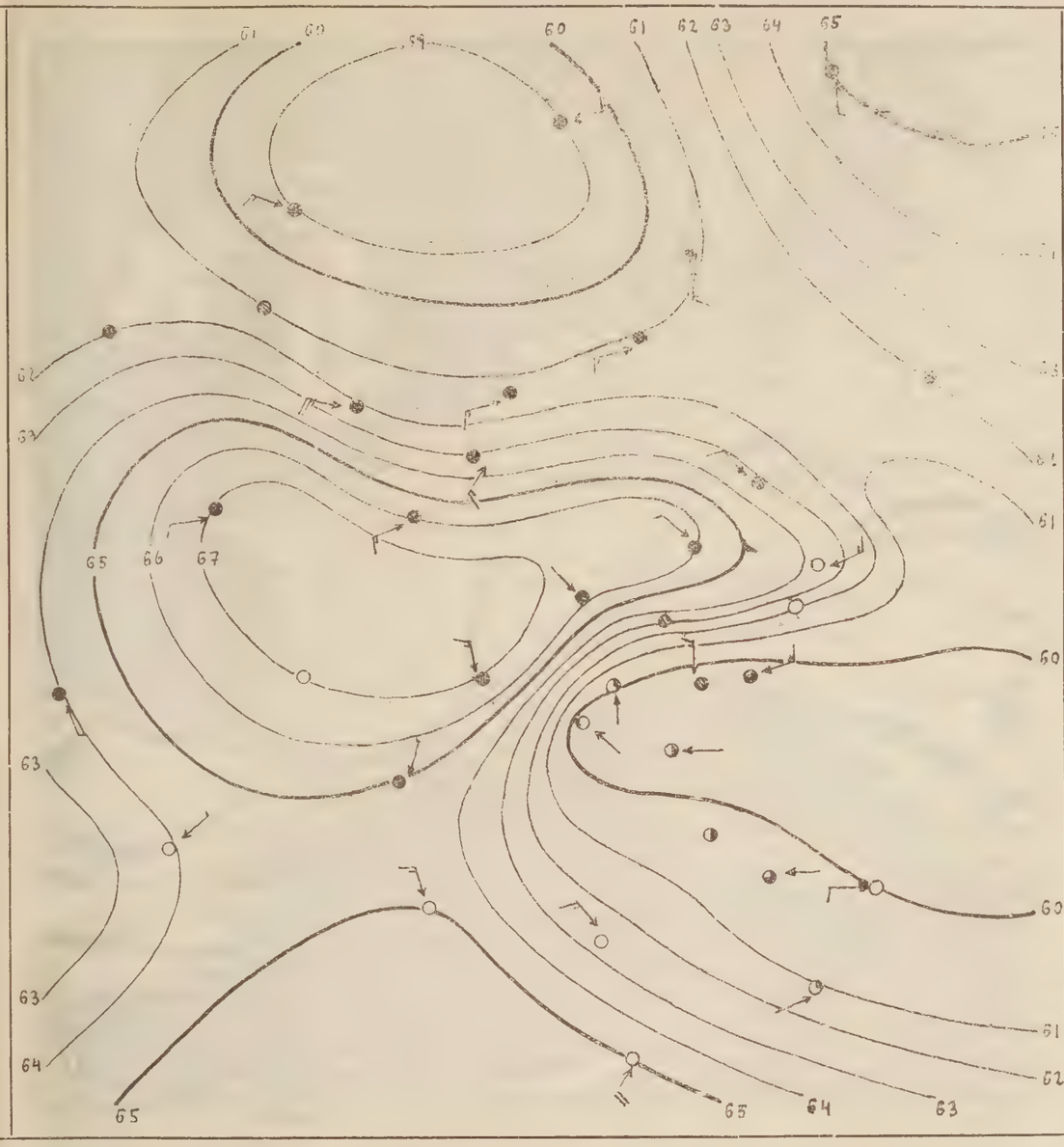

Spiegazioni

Le linee isobariche congiungono i luoghi ove la pressione atmosferica, ridotta alla temperatura di 0° ed al livello del mare, ha lo stesso valore.

Le freccie volano nella direzione del vento; il numero delle loro pennette, raddoppiato, indica la forza (scala Beaufort).

Le cifre presso le stazioni indicano la temperatura.

Mass. = area di maggior pressione atmosferica.

min. = area di minore pressione atmosferica.

Segni

- ○ cielo sereno.
- ◑ » mezzo coperto.
- ● » coperto.
- ≡ Nebbia;
- ◍ Pioggia;
- ✳ Neve;
- ▲ Grandine;
- ⟨ Lampi senza tuoni;
- ⟨ Temporale;
- → Vento debole;
- → » moderato;
- → » forte;
- → » fortissimo.

Curva della pressione barometrica per Trieste ridotta a 0° (altit. m 7.5)

Curva osservata:	Curva prevista:

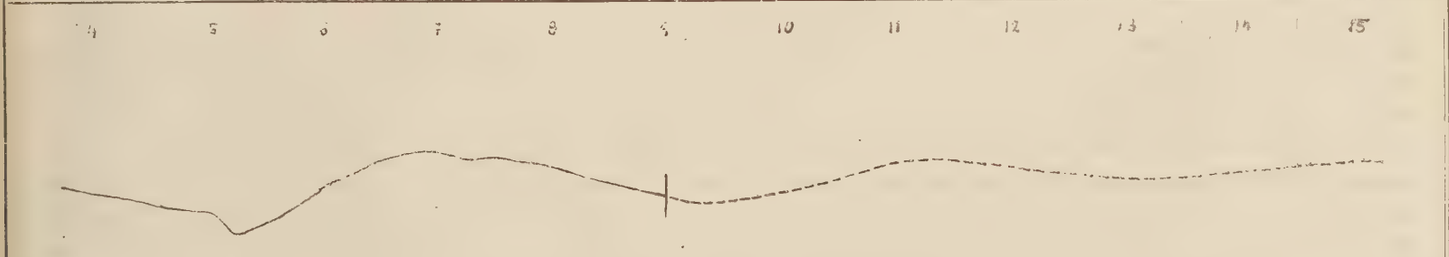

Notizie sul tempo di ieri 8

Generalmente bello sulla Venezia Giulia —

Situazione generale alle ore 8 di oggi

Alta pressione sulla Francia e a Nord d'Europa
Depressione sul Mare del Nord e sull'Adriatico
Pressione livellata sulla Penisola. —

Deduzioni generali

Condizioni favorevoli a perturbamenti temporaleschi, con probabilità di successivo miglioramento. —

PREVISIONI

dalla sera del 9 *alla sera del* 10

per Trieste, l'Istria ed il Friuli orientale:

Venti moderati e deboli da ENE. — Cielo alquanto coperto, poi in prevalenza sereno. — Temp. Fra 19° e 27°. — Mare legg. mosso. —

Previsioni per i prossimi ..... *giorni:*

(Firma) R. Stragio

Il Direttore: F. VERCELLI.

10 giugno 1924

Telegramma meteorologico (ore 8)

STAZIONI	Pressione a 0° e al mare mm 700 +	Temperatura centigradi	Vento, direzione e forza (0—12)	Cielo (0—4)	Precipit. nelle 24 ore in mm.	Mare
Trieste	61.2	21	SW. 4	2	2	calmo
Pisino	60.4	20	SE. 1	4	0	—
Pola	60.4	23	NE. 0	1	0	liscio
Fiume	62.2	21	WNW. 0	1	0	liscio
Gorizia	62.1	19	~ 0	1	0	—
Udine	61.9	23	NW. 4	2	0	—
Belluno	64.0	16	NW. 4	3	0	—
Trento						
Venezia	62.0	20	NW. 0	3	0	calmo
Milano	62.3	20	E. 1	2	0	—
Genova	61.8	21	~ 0	0	0	q. calmo
Firenze	61.1	22	NE. 0	0	0	—
Livorno	61.2	23	W. 0	1	0	calmo
Roma	[illegible]	[illegible]	[illegible]	0	0	
Napoli	[illegible]	[illegible]	NE. 0	2	0	calmo
Cagliari						
Taranto	60.1	22	N. 1	0	0	calmo
Messina	60.3	24	WNW. 1	2	0	calmo
Palermo						

STAZIONI	Pressione a 0° e al mare mm 700 +	Temperatura centigradi	Vento, direzione e forza (0—12)	Cielo (0—4)	Precipit. nelle 24 ore in mm.	Mare
Parigi	63.0	13	~ 0	4	2	—
Londra	61.0	13	WSW. 3	4	2	—
Vienna	63.4	16	NW. 4	0	0	—
Madrid						
Budapest						
Stoccolma	58.6	14	SE. 2	4	0	—
Copenhagen	53.0	12	S. 3	piogg.	2	—
Lisbona						
Varsavia						
Atene						
Praga	64.0	15	SW. 1	4	0	—
Sofia						
Belgrado						
Amburgo						
Zurigo	54.0	11	NE. 0	0	0	—
Lione	54.0	15	~ 0	0	0	—
Bordeaux	66.0	16	WNW. 2	4	0	—
Brest	65.0	15	W. 2	4	1	—
Valentia	55.0	13	—	4	2	—
Mahon						
Algeri						
Tunisi						
Tangeri	52.0	21	NNE. 2	0	0	—
Malta						
Innsbruck	64.8	9	~ 0	0	12	—
Lerwik	56.0	4	~ 0	4	1	—
Reykjavik	63.0	7	E. 2	4	—	—

Osservazioni meteorologiche in Trieste

Data 1924		Ora	Barometro ridotto al livello del mare	Termometro centigradi	Pressione del vapore acqueo	Umidità relativa (in %)	Cielo (0=sereno. 10 = coperto)	Direzione del vento	Velocità del vento (km/ora)
mattina	9 - VI	18h	758.9 mm	19.7°	11.2	65	9	NE	28
mattina	10 - "	8h	761.2	21.4°	6.5	34	4	SW	9
— " —	10 - "	13h	760.5	24.7°	11.7	50	3	NW	15

mezzodì 9 - " Temperatura massima: 26.7°; temperatura minima: 18.5°; massima velocità del vento: 38 km/ora dalle 23h alle 24h pioggia caduta: 1.5 millimetri. temperatura del mare alle 8h: °

Effemeridi per Trieste

DEL SOLE	DELLA LUNA
oggi tramonta ore: 19h 53m	oggi leva ore: 11h 44m
domani leva ore: 4h 15m	domani tram. ore: 0h 50m
domani tramonta ore: 19h 54	domani leva ore: 12h 51m

Servizio Aerologico

TRIESTE Ore 8 del 10 VI	VENTO velocità e direzione	Al suolo	A 500 metri	A 1000 metri	A 2000 metri	A 3000 metri	A ... metri
		SW. 9.0 km/ora	— km/ora	— km/ora	— km/ora	— km/ora	— km/ora

Notizie sismiche

Notizie magnetiche

Trieste: Declinazione: 6°30'W inclinazione: 60°2'

Pola: " 6°17' " 60°20'

Zara: " [illegible] " 59°51'

Venezia: " [illegible] " 61°5[illegible]

Curve di marea per il Porto di Trieste (Scala 2 : 100)

riferite al livello del mare (circa cm. 105 sotto lo zero del Molo Sartorio)

Marea osservata nel giorno 10 **Marea prevista pel giorno** 11 **Marea prevista pel giorno** 12



La marea prevista è calcolata tenendo conto anche delle variazioni degli elementi meteorologici.

Il tratto di linea, che interseca la curva di marea, separa la marea osservata da quella prevista.

L. Smolars & Nipote - Trieste — 28826. 5. 1924.

DEL R. ISTITUTO GEOFISICO

TRIESTE, 10 Giugno 192

10 Giugno 1924

Situazione meteorologica

(ore 8)

Spiegazioni

Le linee isobariche congiungono i luoghi ove la pressione atmosferica, ridotta alla temperatura di 0° ed al livello del mare, ha lo stesso valore.

Le freccie volano nella direzione del vento; il numero delle loro pennette, raddoppiato, indica la forza (scala Beaufort).

Le cifre presso le stazioni indicano la temperatura.

Mass = area di maggior pressione atmosferica.

min. = area di minore pressione atmosferica.

Segni

- ○ cielo sereno.
- ◑ » mezzo coperto.
- ● » coperto.
- ≡ Nebbia;
- ◍ Pioggia;
- ✳ Neve;
- ▲ Grandine;
- ⟨ Lampi senza tuoni;
- ⟨ Temporale;
- ➢ Vento debole;
- ➢ » moderato;
- ➢ » forte;
- ➢ » fortissimo.

Curva della pressione barometrica per Trieste ridotta a 0° *(altit. m 7.5)*

Curva osservata:	Curva prevista:

5 6 7 8 9 10 11 12 13 14 15 16

Notizie sul tempo di ieri 9

Cielo vario con qualche leggera precipitazione sulla Venezia Giulia. —

Situazione generale alle ore 8 di oggi

Alta pressione sul Golfo di Guascogna e sull'Europa centrale - Cicloni sulla Scandinavia e sulle Britanniche.

Deduzioni generali

Condizioni favorevoli a perturbamenti - Probabilità di qualche manifestazione temporalesca. —

PREVISIONI

dalla sera del 10 *alla sera del* 11

per Trieste, l'Istria ed il Friuli orientale:

Venti deboli del 4° quadrante - Cielo vario - Temp. Fra 19° e 25° - Mare leggermente mosso. —

Previsioni per i prossimi ..... *giorni:*

(Firma) R. Alpago

Il Direttore: F. VERCELLI.

Giugno 1924

Telegramma meteorologico (ore 8)

STAZIONI	Pressione a 0° e al mare mm 700 +	Temperatura centigradi	Vento, direzione e forza (0—12)	Cielo (0—4)	Precipit. nelle 24 ore in mm.	Mare
Trieste	61·6	22	SW. 1	0	0	calmo
Pisino						
Pola	60·8	24	ENE. 4	0	0	calmo
Fiume	62·1	23	SSE. 0	0	0	calmo
Gorizia	62·8	23	~ 0	0	0	—
Udine	62·5	22	ESE. 1	1	0	—
Belluno	63·2	19	NE. 1	3	0	—
Trento						
Venezia	61·1	22	~ 0	0	0	calmo
Milano	62·5	21	E. 3	4	0	—
Genova	61·4	20	SW. 0	0	0	calmo
Firenze	60·7	24	NE. 0	0	0	—
Livorno	60·4	21	N. 0	0	0	calmo
Roma	61·3	23	NE. 2	0	0	—
Napoli	60·3	22	N. 0	1	0	calmo
Cagliari	61·5	20	NW. 4	0	0	mosso
Taranto	60·1	22	NNW. 1	2	0	calmo
Messina	60·5	23	W. 2	2	0	calmo
Palermo	61·3	26	~ 0	1	0	calmo

STAZIONI	Pressione a 0° e al mare mm 700 +	Temperatura centigradi	Vento, direzione e forza (0—12)	Cielo (0—4)	Precipit. nelle 24 ore in mm.	Mare
Parigi	59·0	15	[illegible] 3	nebb.	0	—
Londra						
Vienna	62·9	16	~ 0	0	0	—
Madrid						
Budapest						
Stoccolma	55·0	13	WSW. 2	4	0	—
Copenhagen						
Lisbona						
Varsavia						
Atene						
Praga						
Sofia						
Belgrado						
Amburgo						
Zurigo	62·0	13	NW. 0	0	0	—
Lione	62·0	16	~ 0	4	0	—
Bordeaux	62·0	15	S. 1	4	0	—
Brest	54·0	11	W. 4	4	4	—
Valentia	45·0	12	SW. 5	4	7	—
Mahon						
Algeri	61·0	30	~ 0	nebb.	0	—
Tunisi	62·0	23	SW. 2	0	0	—
Tangeri						
Malta						
Innsbruck	62·4	12	~ 0	0	0	—
Lerwik	53·0	5	E. 2	piogg.	2	—
Reykjavik	64·0	6	NW. 1	0	0	—

Osservazioni meteorologiche in Trieste

Data 1924		Ora	Barometro ridotto al livello del mare	Termometro centigradi	Pressione del vapore acqueo	Umidità relativa (in %)	Cielo (0=sereno. 10 = coperto)	Direzione del vento	Velocità del vento (km/ora)
Maggio	10 - VI	18h	759·6 mm	23°6	13·2	61	2	W	12
	11 - "	8h	761·6	22°0	9·0	45	0	SW	4
	"	13h	759·8	25°7	12·4	50	2	W	23

Temperatura massima: 25°3 ; temperatura minima: 19°1 ;
massima velocità del vento: 42 km/ora dalle 0h alle 1h
pioggia caduta: 0 millimetri.
temperatura del mare alle 8h ... °

Effemeridi per Trieste

DEL SOLE	DELLA LUNA
oggi tramonta ore: 19h 54m	oggi leva ore: 12h 51m
domani leva ore: 4h 15m	domani tramonta ore: 1h 20m
domani tramonta ore: 19h 55m	domani leva ore: 14h 2m

Servizio Aerologico

TRIESTE Ore 8 del 11/VI	VENTO velocità e direzione	Al suolo	A 500 metri	A 1000 metri	A 2000 metri	A 3000 metri	A ... metri
		SW. 4-6 km/ora	— km/ora	— km/ora	— km/ora	— km/ora	— km/ora

Notizie sismiche

Notizie magnetiche

Trieste: *Declinazione:* 6°30'W *inclinazione:* 60°1'
Pola: " 6°17' " " 60°20'
Zara: " 6°7' " " 59°51'
Venezia: " 7°0' " " 61°5'

Curve di marea per il Porto di Trieste (Scala 2 : 100)

riferite al livello del mare (circa cm. 105 sotto lo zero del Molo Sartorio)

Marea osservata nel giorno 11 **Marea prevista pel giorno** 12 **Marea prevista pel giorno** 13

La marea prevista è calcolata tenendo conto anche delle variazioni degli elementi meteorologici.

Il tratto di linea, che interseca la curva di marea, separa la marea osservata da quella prevista

L. Smolars & Nipote - Trieste — 28826. 5. 1924.

DEL R. ISTITUTO GEOFISICO

TRIESTE, [illegible] 192[illegible]

11 Giugno 1924

Situazione meteorologica

(ore 8)

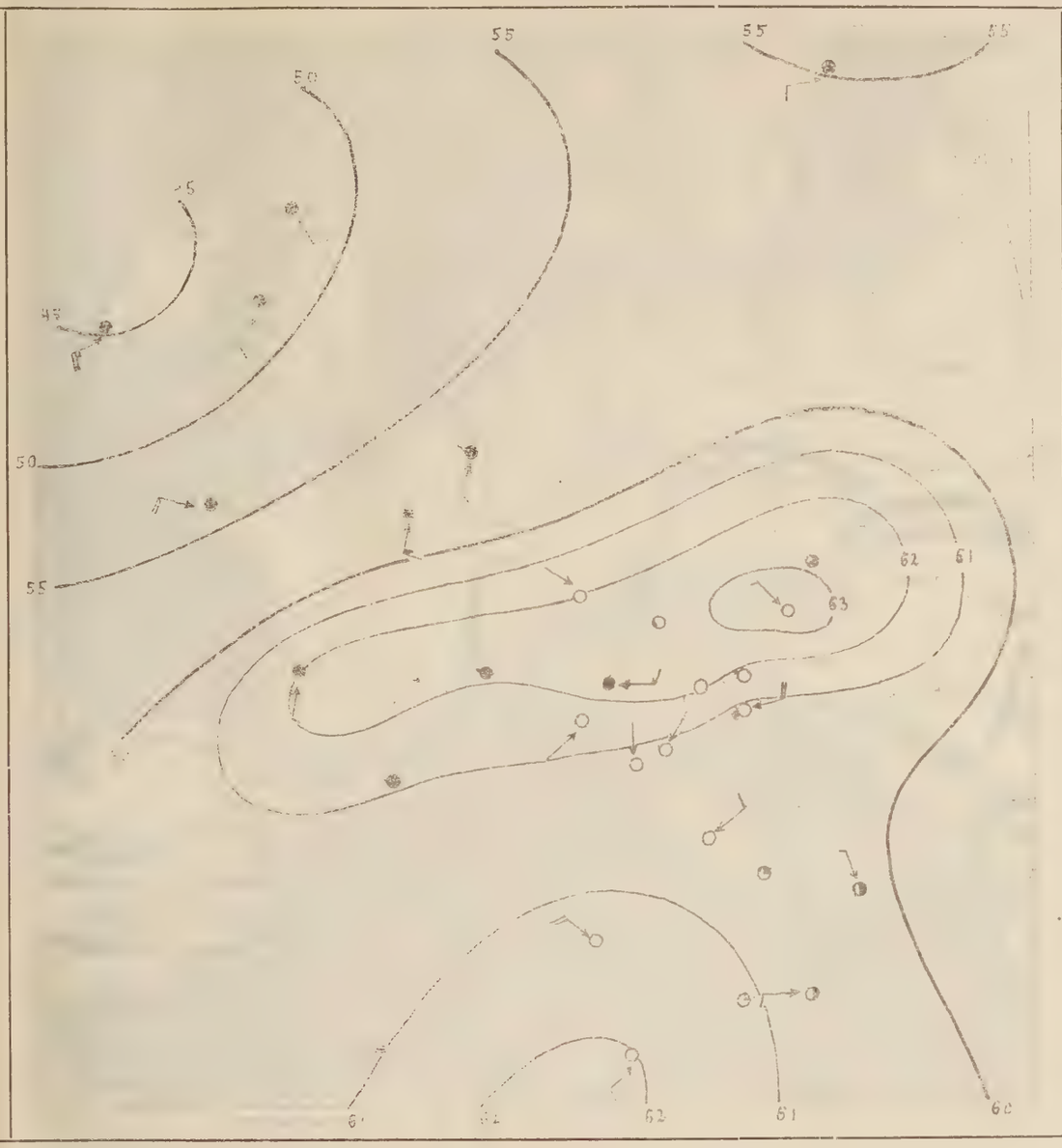

Spiegazioni

Le linee isobariche congiungono i luoghi ove la pressione atmosferica, ridotta alla temperatura di 0° ed al livello del mare, ha lo stesso valore.

Le freccie volano nella direzione del vento; il numero delle loro pennette, raddoppiato, indica la forza (scala Beaufort).

Le cifre presso le stazioni indicano la temperatura.

Mass = area di maggior pressione atmosferica.

min. = area di minore pressione atmosferica.

Segni

- ○ cielo sereno.
- ◑ » mezzo coperto.
- ● » coperto.
- ≡ Nebbia;
- ◍ Pioggia;
- ✳ Neve;
- ▲ Grandine;
- ⟨ Lampi senza tuoni;
- ⟨ Temporale;
- → Vento debole;
- → » moderato;
- → » forte;
- → » fortissimo.

Curva della pressione barometrica per Trieste ridotta a 0° *(altit. m.....)*

Curva osservata:	Curva prevista:



Notizie sul tempo di ieri 10

Generalmente bello sull'alta Italia —

Situazione generale alle ore 8 di oggi

Alta pressione sull'Austria e a SW d'Italia — [illegible] sull'Irlanda e a N d'Europa —

Deduzioni generali

Condizioni favorevoli a tempo abbastanza buono. —

PREVISIONI

dalla sera del 11 *alla sera del* 12

per Trieste, l'Istria ed il Friuli orientale:

Venti deboli vari — Cielo in prevalenza sereno Temp. fra 19° e 24° — Mare quasi calmo —

Previsioni per i prossimi ..... *giorni:*

(Firma) [illegible]

Il Direttore: F. VERCELLI.

BOLLETTINO GIORNALIER

Telegramma meteorologico (ore 8)

[illegible] 192[illegible]

STAZIONI	Pressione a 0° e al mare mm 700 +	Temperatura centigradi	Vento, direzione e forza (0—12)	Cielo (0—4)	Precipit. nelle 24 ore in mm.	Mare
Trieste	54.3	23	SE. 2	2	0	l. mosso
Pisino	39.3	21	~ 0	4	0	—
Pola	54.4	22	ESE. 2	4	0	l. mosso
Fiume	56.9	22	ESW. 0	2	0	liscio
Gorizia	54.8	21	SE. 0	4	0	—
Udine	54.6	19	E. 1	4	0	—
Belluno	56.2	16	SW. 1	piogg.	1	—
Trento						
Venezia	53.0	22	S. 1	4	0	l. mosso
Milano	53.2	23	W. 3	4	13	—
Genova	55.0	17	ESE. 1	4	0	l. mosso
Firenze	55.0	23	SW. 0	4	0	—
Livorno	55.7	23	S. 1	4	0	mosso
Roma	56.1	26	S. 2	1	0	—
Napoli	[illegible]	[illegible]	S. 2	1	0	calmo
Cagliari	56.4	23	NW. 2	0	0	q. calmo
Taranto	53.3	22	E. 0	2	0	liscio
Messina	58.5	24	NNE. 1	0	0	calmo
Palermo						

STAZIONI	Pressione a 0° e al mare mm 700 +	Temperatura centigradi	Vento, direzione e forza (0—12)	Cielo (0—4)	Precipit. nelle 24 ore in mm.	Mare
Parigi	52.0	15	SSW. 4	4	4	—
Londra	58.0	13	—	4	2	—
Vienna	58.9	16	N. 1	3	0	—
Madrid	61.0	14	WNW. 1	4	0	—
Budapest						
Stoccolma	55.0	17	S. 2	4	0	—
Copenhagen	54.0	13	—	4	2	—
Lisbona						
Varsavia	57.0	19	ESE. 1	4	0	—
Atene						
Praga	55.0	15	WSW. 2	4	1	—
Sofia						
Belgrado						
Amburgo						
Zurigo	57.0	13	NW. 0	4	7	—
Lione	58.0	17	WSW. 1	0	2	—
Bordeaux	57.0	15	S. 2	4	2	—
Brest	52.0	—	—	—	—	—
Valentia	55.0	12	NNW. 5	4	2	—
Mahon	53.0	29	—	piogg.	0	—
Algeri						
Tunisi						
Tangeri	62.0	21	~ 0	0	0	—
Malta						
Innsbruck	57.0	11	~ 0	piogg.	25	—
Lerwik	58.0	7	NE. 4	4	2	—
Reykjavik	66.0	8	NW. 3	4	0	—

Osservazioni meteorologiche in Trieste

Data 1924	Ora	Barometro ridotto al livello del mare	Termometro centigradi	Pressione del vapore acqueo	Umidità relativa (in %)	Cielo (0=sereno. 10 = coperto)	Direzione del vento	Velocità del vento (km/ora)
Mercoledì 11 - VI	18h	758.2 mm	23.7°	13.8	63	2	SW	5
[illegible]edì 12 - "	8h	754.0	23.2°	8.8	41	5	SE	10
" 12 - "	13h	753.2	23.4°	10.5	49	10	SSW	17

[illegible]edì 11 - " Temperatura massima: 26.7°; temperatura minima: 19.3°;
massima velocità del vento: 23 km/ora dalle 15h alle 16h
pioggia caduta: 0 millimetri.
temperatura del mare alle 8h: °

Effemeridi per Trieste

DEL SOLE	DELLA LUNA
oggi tramonta ore: 19h 55m	oggi leva ore: 14h 2m
domani leva ore: 4h 15m	domani tramonta ore: 1h 51m
domani tramonta ore: 19h 55m	domani leva ore: 15h 14m

Servizio Aerologico

TRIESTE Ore 8 del 12 VI	VENTO velocità e direzione	Al suolo	A 500 metri	A 1000 metri	A 2000 metri	A 3000 metri	A ... metri
		SE. 10 km/ora	— km/ora	— km/ora	— km/ora	— km/ora	— km/ora

Notizie sismiche

Notizie magnetiche

Trieste: Declinazione: 6°30' W *inclinazione:* 60°2'
Pola: " 6°17' " " 60°20'
Zara: " 6°7' " " 59°51'
Venezia: " 7°0' " " [illegible]

Curve di marea per il Porto di Trieste (Scala 2 : 100)

riferite al livello del mare (circa cm. 105 sotto lo zero del Molo Sartorio)

Marea osservata nel giorno 12 **Marea prevista pel giorno** 13 **Marea prevista pel giorno** 14



La marea prevista è calcolata tenendo conto anche delle variazioni degli elementi meteorologici.

Il tratto di linea, che interseca la curva di marea, separa la marea osservata da quella prevista.

L. Smolars & Nipote - Trieste — 28826. 5. 1924.

DEL R. ISTITUTO GEOFISICO

TRIESTE, 11 Giugno 1924

12 Giugno 1924

Situazione meteorologica

(ore 8)

Spiegazioni

Le linee isobariche congiungono i luoghi ove la pressione atmosferica, ridotta alla temperatura di 0° ed al livello del mare, ha lo stesso valore.

Le freccie volano nella direzione del vento; il numero delle loro pennette, raddoppiato, indica la forza (scala Beaufort).

Le cifre presso le stazioni indicano la temperatura.

Mass. = area di maggior pressione atmosferica.

min. = area di minore pressione atmosferica.

Segni

- ○ cielo sereno.
- ◑ » mezzo coperto.
- ● » coperto.
- ≡ Nebbia;
- ◍ Pioggia;
- ✳ Neve;
- ▲ Grandine;
- < Lampi senza tuoni;
- ⟦ Temporale;
- → Vento debole;
- → » moderato;
- → » forte;
- → » fortissimo.

Curva della pressione barometrica per Trieste ridotta a 0° *(altit. m 7.5)*

Curva osservata:	Curva prevista:



Notizie sul tempo di ieri 11

Generalmente bello sulla Venezia Giulia

Situazione generale alle ore 8 di oggi

Alta pressione sulla Spagna - Ciclone sull'Alta Italia. —

Deduzioni generali

Condizioni favorevoli a maltempo. —

PREVISIONI

dalla sera del 12 *alla sera del* 13

per Trieste, l'Istria ed il Friuli orientale:

Venti deboli meridionali - Cielo coperto - Qualche pioggerella - Temp. fra 19° e 24° - Mare legg. mosso. —

Previsioni per i prossimi ..... *giorni:*

(Firma) [signature]

Il Direttore: F. VERCELLI.

13 Giugno 1924

Telegramma meteorologico (ore 8)

STAZIONI	Pressione a 0° e al mare mm 700 +	Temperatura centigradi	Vento, direzione e forza (0—12)	Cielo (0—4)	Precipit. nelle 24 ore in mm.	Mare
Trieste	50·5	17	E. 2	4	27	l. mosso
Pisino	55·3	17	S. 1	4	1	—
Pola	50·3	20	WSW. 1	tempor.	7	l. mosso
Fiume	52·6	19	SE. 0	4	11	l. mosso
Gorizia	50·8	16	ESE. 0	piogg.	45	—
Udine	54·0	16	~ 0	4	6	—
Belluno	52·8	17	SW. 1	3	0	—
Trento						
Venezia	50·8	19	~ 0	1	15	calmo
Milano	52·1	17	W. 1	3	21	—
Genova	51·9	15	N. 1	1	2	mosso
Firenze						
Livorno	52·9	19	W. 2	3	gocce	mosso
Roma	54·7	24	NW. 2	2	0	—
Napoli	54·3	22	W. 2	3	2	mosso
Cagliari	57·9	22	NW. 4	0	0	mosso
Taranto	55·0	24	S. 3	4	0	mosso
Messina	57·1	24	NNE. 0	1	1	calmo
Palermo	56·2	27	SW. 2	nebb.	0	q. calmo

STAZIONI	Pressione a 0° e al mare mm 700 +	Temperatura centigradi	Vento, direzione e forza (0—12)	Cielo (0—4)	Precipit. nelle 24 ore in mm.	Mare
Parigi						
Londra						
Vienna	53·3	15	~ 0	4	0	—
Madrid						
Budapest						
Stoccolma						
Copenhagen						
Lisbona						
Varsavia						
Atene						
Praga						
Sofia						
Belgrado						
Amburgo						
Zurigo						
Lione						
Bordeaux						
Brest						
Valentia						
Mahon						
Algeri						
Tunisi						
Tangeri						
Malta						
Innsbruck	53·2	10	~ 0	piogg.	22	—
Lerwik						
Reykjavik						

Osservazioni meteorologiche in Trieste

Data 1924		Ora	Barometro ridotto al livello del mare	Termometro centigradi	Pressione del vapore acqueo	Umidità relativa (in %)	Cielo (0=sereno. 10 = coperto)	Direzione del vento	Velocità del vento (km/ora)
Giovedì	12 - VI	18h	753 mm 1	17° 8	13·0	85	10	NNW	34
Venerdì	13 - "	8h	750 5	17° 2	13·2	90	10	E	13
—	13 - "	13h	750 3	22° 3	13·7	70	7	W	13
Oggi	12 - "		Temperatura massima: 25° 3 ; temperatura minima: 17° 4 ; massima velocità del vento: 34 km/ora dalle 17h alle 18h pioggia caduta: 15·1 millimetri. temperatura del mare alle 8h: °						

Effemeridi per Trieste

DEL SOLE	DELLA LUNA
oggi tramonta ore: 19h 55m	oggi leva ore: 15h 14m
domani leva ore: 4h 15m	domani tram. ore: 2h 25m
domani tramonta ore: 19h 56	domani leva ore: 16h 29m

Servizio Aerologico

TRIESTE Ore 8 del —	VENTO velocità e direzione	Al suolo	A 500 metri	A 1000 metri	A 2000 metri	A 3000 metri	A ... metri
		E. 13·0 km/ora	— km/ora	— km/ora	— km/ora	— km/ora	— km/ora

Notizie sismiche

Notizie magnetiche

Trieste: *Declinazione:* 6°30' W *inclinazione:* 60°2'
Pola: " 6°17' " " 60°20'
Zara: " 5°7' " " 59°51'
Venezia: " 7°0' " " 61°5'

Curve di marea per il Porto di Trieste (Scala 2 : 100)

riferite al livello del mare (circa cm. 105 sotto lo zero del Molo Sartorio)

Marea osservata nel giorno 13 **Marea prevista pel giorno** 14 **Marea prevista pel giorno** 15



La marea prevista è calcolata tenendo conto anche delle variazioni degli elementi meteorologici.

Il tratto di linea, che interseca la curva di marea, separa la marea osservata da quella prevista.

L. Smolars & Nipote - Trieste — 28826. 5. 1924.

DEL R. ISTITUTO GEOFISICO

TRIESTE, 13 Giugno 1924

13 Giugno 1924

Situazione meteorologica

(ore 8)

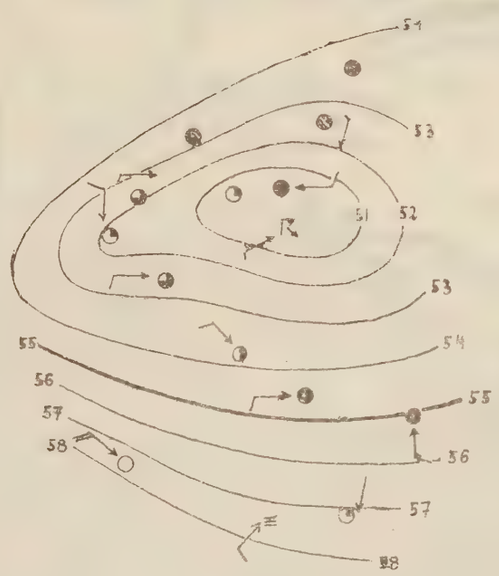

Spiegazioni

Le linee isobariche congiungono i luoghi ove la pressione atmosferica, ridotta alla temperatura di 0° ed al livello del mare, ha lo stesso valore.

Le freccie volano nella direzione del vento; il numero delle loro pennette, raddoppiato, indica la forza (scala Beaufort).

Le cifre presso le stazioni indicano la temperatura.

Mass = area di maggior pressione atmosferica.

min. = area di minore pressione atmosferica.

Segni

- ○ cielo sereno.
- ◑ » mezzo coperto.
- ● » coperto.
- ≡ Nebbia;
- ◍ Pioggia;
- ✳ Neve;
- ▲ Grandine;
- < Lampi senza tuoni;
- ⟦ Temporale;
- → Vento debole;
- → » moderato;
- → » forte;
- → » fortissimo.

Curva della pressione barometrica per Trieste ridotta a 0° *(altit. m 75)*

Curva osservata:	Curva prevista:

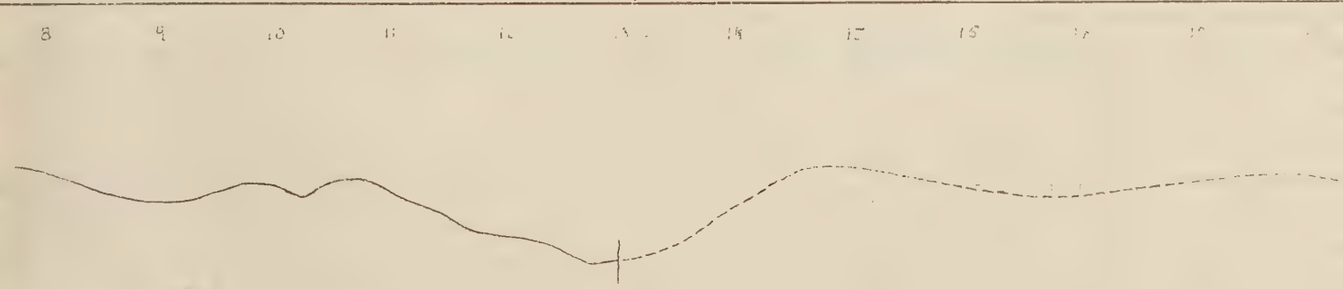

Notizie sul tempo di ieri 12

Cielo nuvoloso con temporali sull'Alta Italia.-

Situazione generale alle ore 8 di oggi

Situazione incerta per mancata recezione di radiotelegrammi dalle stazioni estere - Ciclone sull'alto Adriatico.-

Deduzioni generali

Condizioni favorevoli a perturbamenti temporaleschi - Probabilità di miglioramento per domani 14.-

PREVISIONI

dalla sera del 13 *alla sera del* 14

per Trieste, l'Istria ed il Friuli orientale:

Venti moderati e deboli vari - Cielo nuvoloso poi vario - Pioggia temporalesca - Temp. fra 17° e 22° - Mare leggermente mosso.-

Previsioni per i prossimi ..... *giorni:*

(Firma) R. Alpago

Il Direttore: F. VERCELLI.

BOLLETTINO GIORNALIE

Telegramma meteorologico (ore 8)

192+

STAZIONI	Pressione a 0° e al mare mm 700 +	Temperatura centigradi	Vento, direzione e forza (0—12)	Cielo (0—4)	Precipit. nelle 24 ore in mm.	Mare
Trieste	56·2	19	S. 1	2	11	calmo
Pisino	[illegible]	[illegible]	[illegible]	[illegible]	1	-
Pola	[illegible]	[illegible]	[illegible]	0	0	[illegible]
Fiume	57·7	20	SSE. 1	2	4	mosso
Gorizia	56·6	19	~ 0	3	0	—
Udine	56·6	20	~ 0	3	0	—
Belluno	57·7	14	[illegible] 1	3	0	—
Trento						
Venezia	56·2	18	NE. 1	3	1	calmo
Milano	[illegible]	[illegible]	SW. [illegible]	[illegible]	[illegible]	-
Genova	57·5	15	S. 0	0	0	mosso
Firenze	55·5	13	SW. 0	4	—	
Livorno						
Roma	59·1	21	SW. 2	3	0	—
Napoli	59·4	19	NE. 0	1	0	calmo
Cagliari						
Taranto	57·2	21	N. 1	piogg.	gocce	calmo
Messina	59·1	24	NNW. 1	1	0	q. calmo
Palermo	59·1	24	~ 0	3	0	calmo

STAZIONI	Pressione a 0° e al mare mm 700 +	Temperatura centigradi	Vento, direzione e forza (0—12)	Cielo (0—4)	Precipit. nelle 24 ore in mm.	Mare
Parigi	61·0	11	NNW. 4	4	4	—
Londra	[illegible]	7	[illegible]	[illegible]	0	—
Vienna	51 [illegible]	14	[illegible] 1	piogg.	3	-
Madrid						
Budapest						
Stoccolma	64·[illegible]	12	NNE. 3	4	0	—
Copenhagen						
Lisbona						
Varsavia						
Atene						
Praga						
Sofia						
Belgrado						
Amburgo						
Zurigo	61·0	11	W. 2	piogg.	10	—
Lione	[illegible]	[illegible]	NNW. [illegible]	piogg.	4	—
Bordeaux	67·0	12	NNW. 2	4	—	—
Brest	69·0	11	~ 0	4	0	—
Valentia	67·0	13	S. 3	4	0	—
Mahon						
Algeri						
Tunisi						
Tangeri						
Malta						
Innsbruck	57·6	10	~ 0	piogg.	5	—
Lerwik	67·0	—	ESE. 1	0	0	—
Reykjavik	55·0	—	—	—	—	—

Osservazioni meteorologiche in Trieste

Data 192+	Ora	Barometro ridotto al livello del mare	Termometro centigradi	Pressione del vapore acqueo	Umidità relativa (in %)	Cielo (0=sereno, 10 = coperto)	Direzione del vento	Velocità del vento (km/ora)
13 - VI	18h	753 mm·2	15°1	10·9	78	7	SE	6
14 - "	8h	756 · 2	19°0	10·9	64	4	S	5
- "	13h	757 . 4	19°8	12·6	73	7	W	19

13 - "

Temperatura massima: 22°8 ; temperatura minima: 15°5 ;
massima velocità del vento: 30 km/ora dalle 15h alle 16h
pioggia caduta: 23·4 millimetri.
temperatura del mare alle 8h ... °

Effemeridi per Trieste

DEL SOLE	DELLA LUNA
oggi tramonta ore: 19h 56m	oggi leva ore: 16h 29m
domani leva ore: 4h 15m	domani tram. ore: 3h 3m
domani tramonta ore: 19h 55m	domani leva ore: 17h 46m

Servizio Aerologico

TRIESTE Ore 8 del [illegible]	VENTO velocità e direzione	Al suolo	A 500 metri	A 1000 metri	A 2000 metri	A 3000 metri	A ... metri
		S. 5·0 km/ora	— km/ora	— km/ora	— km/ora	— km/ora	— km/ora

Notizie sismiche

Notizie magnetiche

Trieste: Declinazione: 5°30'W *inclinazione:* 60°2'
Pola: " 5°17' " " 60°20'
Zara: " 6°7' " " 59°51'
Venezia: " [illegible] " 51°[illegible]

Curve di marea per il Porto di Trieste (Scala 2 : 100)

riferite al livello del mare (circa cm. 105 sotto lo zero del Molo Sartorio)

Marea osservata nel giorno 14 **Marea prevista pel giorno** 15 **Marea prevista pel giorno** 16



La marea prevista è calcolata tenendo conto anche delle variazioni degli elementi meteorologici.

Il tratto di linea, che interseca la curva di marea, separa la marea osservata da quella prevista.

L. Smolars & Nipote - Trieste — 28826. 5. 1924.

DEL R. ISTITUTO GEOFISICO

TRIESTE, [illegible] 1924

14 Giugno 1924

Situazione meteorologica

(ore 8)

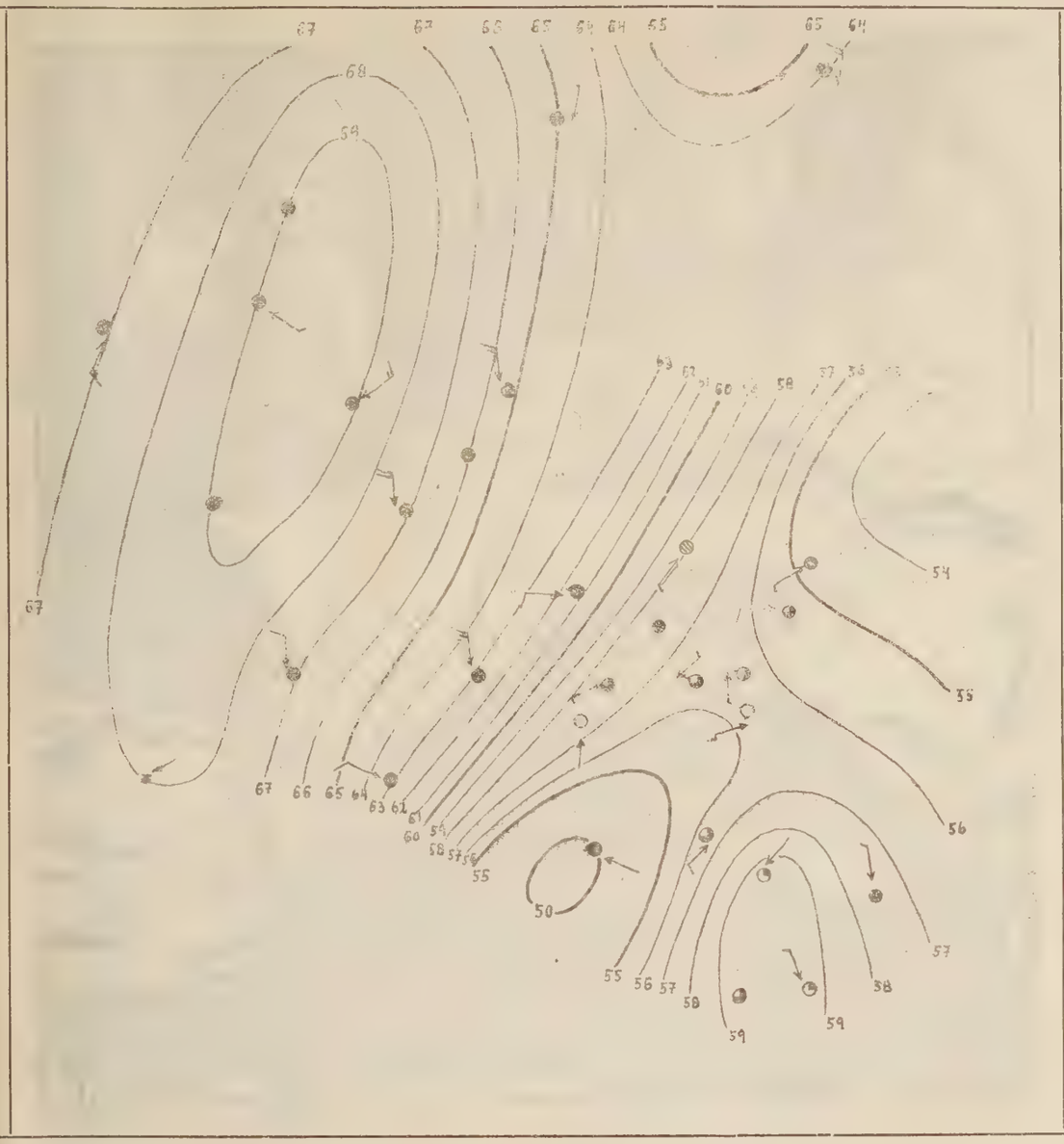

Spiegazioni

Le linee isobariche congiungono i luoghi ove la pressione atmosferica, ridotta alla temperatura di 0° ed al livello del mare, ha lo stesso valore.

Le freccie volano nella direzione del vento; il numero delle loro pennette, raddoppiato, indica la forza (scala Beaufort).

Le cifre presso le stazioni indicano la temperatura.

Mass. = area di maggior pressione atmosferica.

min. = area di minore pressione atmosferica.

Segni

- ○ cielo sereno.
- ◑ » mezzo coperto.
- ● » coperto.
- ≡ Nebbia;
- ◍ Pioggia;
- ✳ Neve;
- ▲ Grandine;
- < Lampi senza tuoni;
- ⟨ Temporale;
- → Vento debole;
- → » moderato;
- → » forte;
- → » fortissimo.

Curva della pressione barometrica per Trieste ridotta a 0° *(altit. m 7.5)*

Curva osservata:	Curva prevista:

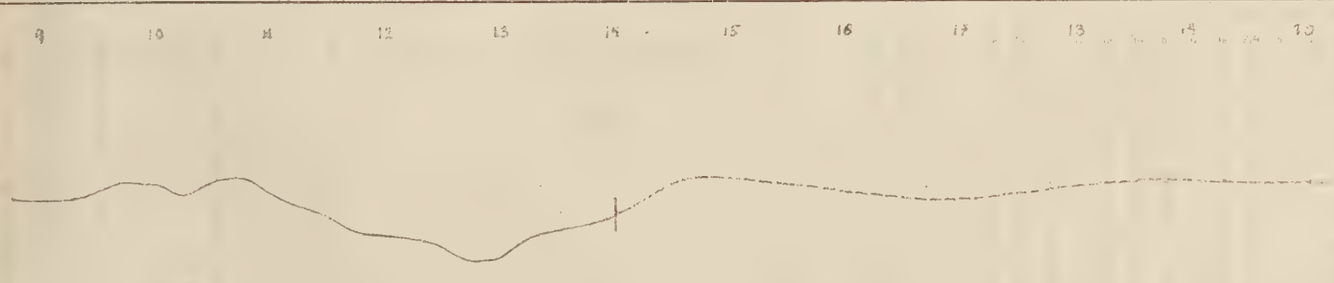

Notizie sul tempo di ieri 13

Cielo nuvoloso con qualche pioggia temporalesca sulla Venezia Giulia.—

Situazione generale alle ore 8 di oggi

Alta pressione sulle Isole Britanniche e sul basso Tirreno - Depressioni sui Carpazi e sul Mediterraneo occidentale.-

Deduzioni generali

Persistono condizioni sfavorevoli di tempo.—

PREVISIONI

dalla sera del 14 *alla sera del* 15

per Trieste, l'Istria ed il Friuli orientale:

Venti deboli vari - Cielo nuvoloso - qualche pioggia - Temp. fra 11° 22° Mare legg. mosso.—

Previsioni per i prossimi ..... *giorni:*

(Firma) R. Alpago

Il Direttore: F. VERCELLI.

Giugno 1924

Telegramma meteorologico (ore 8)

STAZIONI	Pressione a 0° e al mare mm 700 +	Temperatura centigradi	Vento, direzione e forza (0—12)	Cielo (0—4)	Precipit. nelle 24 ore in mm.	Mare
Trieste	61.3	20	ENE 4	0	0	mosso
Pisino	61.7	15	— 0	1	0	—
Pola	60.[illegible]	21	ENE 2	1	0	l. mosso
Fiume	62.4	21	WNW 0	1	gocce	calma
Gorizia	62.3	19	— 0	0	0	—
Udine	61.[illegible]	20	[illegible]	0	0	—
Belluno	62.6	18	NW 1	3	0	—
Trento						
Venezia	61.7	20	[illegible]	3	0	calma
Milano	62.5	21	NE 1	2	0	—
Genova	62.3	17	SSW 0	3	0	calma
Firenze	60.9	20	NE 0	0	0	—
Livorno						
Roma	60.7	[illegible]	N 3	1	0	
Napoli	60.3	19	N 0	0	0	calma
Cagliari	61.6	19	NW 4	0	0	mosso
Taranto	60.0	18	NW 1	2	1	calma
Messina						
Palermo						

STAZIONI	Pressione a 0° e al mare mm 700 +	Temperatura centigradi	Vento, direzione e forza (0—12)	Cielo (0—4)	Precipit. nelle 24 ore in mm.	Mare
Parigi	65.0	14	ENE 1	0	1	
Londra	64.0	16	NE [illegible]	4	3	
Vienna	63.8	13	WNW 4	4	1	—
Madrid						
Budapest						
Stoccolma	56.2	8	NW 2	mosso	3	
Copenhagen	61.0	14	WNW 3	4	[illegible]	
Lisbona						
Varsavia						
Atene						
Praga	6[illegible]	[illegible]	[illegible] 1	[illegible]	1	
Sofia						
Belgrado						
Amburgo						
Zurigo	65.0	11	NE 2	0	0	—
Lione	50.0	—	NNE 1	4	0	—
Bordeaux	60.0	15	N 2	0	0	—
Brest	62.0	13	E 1	4	0	—
Valentia	62.0	12	NE 1	4	7	—
Mahon						
Algeri						
Tunisi						
Tangeri	58.0	21	E 3	4	0	—
Malta						
Innsbruck	64.7	10	— 0	3	0	—
Lerwik	59.0	11	SW 1	4	1	—
Reykjavik	60.0	5	—	—	—	—

Osservazioni meteorologiche in Trieste

Data 1924		Ora	Barometro ridotto al livello del mare	Termometro centigradi	Pressione del vapore acqueo	Umidità relativa (in %)	Cielo (0=sereno, 10=coperto)	Direzione del vento	Velocità del vento (km/ora)
[illegible]	15 VI	18h	760.0 mm	20.4°	9.4	53	5	N	30
Domenica	16 "	8h	761.3	20.4°	6.5	36	0	ENE	28
"	16 "	13h	761.1	23.2°	9.3	43	7	WNW	23

Domenica 15 " Temperatura massima: 25°.1 ; temperatura minima: 16°.6 ;
massima velocità del vento: 35 km/ora dalle 15h alle 17h
pioggia caduta: gocce millimetri.
temperatura del mare alle 8h: °

Effemeridi per Trieste

DEL SOLE	DELLA LUNA
oggi tramonta ore: 19h 57m	oggi leva ore: 19h 0m
domani leva ore: 4h 14m	domani tram. ore: 4h 41m
domani tramonta ore: 19h 57m	domani leva ore: 20h 8m

Servizio Aerologico

TRIESTE Ore 8 del 16 VI	VENTO velocità e direzione	Al suolo	A 500 metri	A 1000 metri	A 2000 metri	A 3000 metri	A ... metri
		ENE 28 km/ora	— km/ora	— km/ora	— km/ora	— km/ora	— km/ora

Notizie sismiche

Notizie magnetiche

Trieste: Declinazione: 6°30' *Inclinazione:* 60°2'
Pola: " 6°17' " 60°20'
Zara: " 6°7' " 59°51'
Venezia: " 7°0' " 61°5'

Curve di marea per il Porto di Trieste (Scala 2 : 100)

riferite al livello del mare (circa cm. 105 sotto lo zero del Molo Sartorio)

Marea osservata nel giorno 16 **Marea prevista pel giorno** 17 **Marea prevista pel giorno** 18

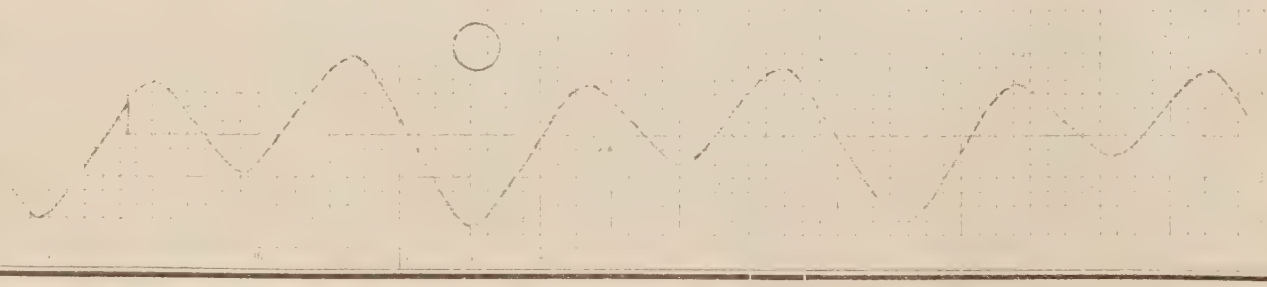

La marea prevista è calcolata tenendo conto anche delle variazioni degli elementi meteorologici.

Il tratto di linea, che interseca la curva di marea, separa la marea osservata da quella prevista.

L. Smolars & Nipote - Trieste — 28826. 5. 1924.

DEL R. ISTITUTO GEOFISICO

TRIESTE, 16 Giugno 1924

16 Giugno 1924

Situazione meteorologica

(ore 8)

Spiegazioni

Le linee isobariche congiungono i luoghi ove la pressione atmosferica, ridotta alla temperatura di 0° ed al livello del mare, ha lo stesso valore.

Le freccie volano nella direzione del vento; il numero delle loro pennette, raddoppiato, indica la forza (scala Beaufort).

Le cifre presso le stazioni indicano la temperatura.

Mass = area di maggior pressione atmosferica.

min. = area di minore pressione atmosferica.

Segni

○ cielo sereno.
◑ » mezzo coperto.
● » coperto.
≡ Nebbia;
● Pioggia;
✳ Neve;
▲ Grandine;
< Lampi senza tuoni;
⟨ Temporale;
→ Vento debole;
→ » moderato;
→ » forte;
→ » fortissimo.

Curva della pressione barometrica per Trieste ridotta a 0° *(altit. m 7.5)*

Curva osservata:	Curva prevista:

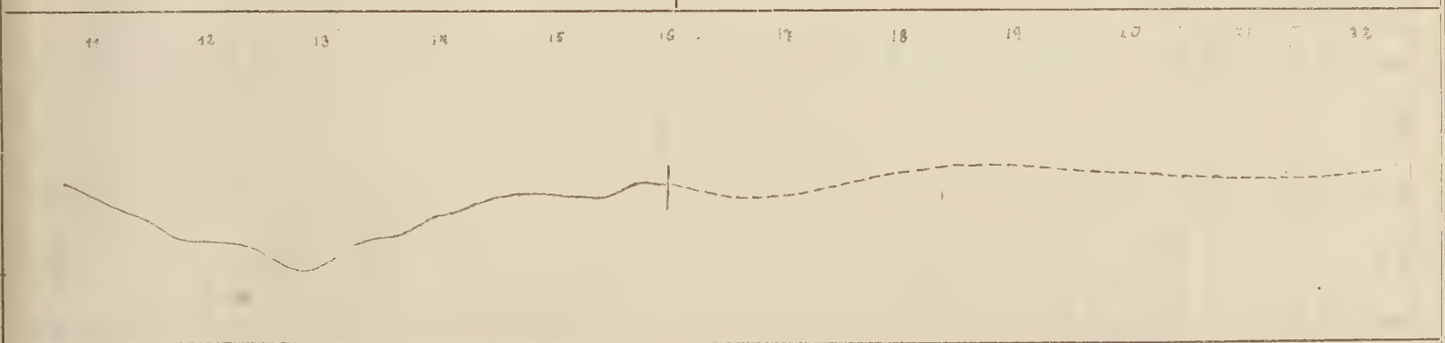

Notizie sul tempo di ieri 15

Cielo vario - Qualche leggera precipitazione -

Situazione generale alle ore 8 di oggi

Anticiclone sull'Europa Centrale. --

Deduzioni generali

Situazione isobarica migliorata - Perdurano probabilità di perturbamenti temporaleschi

PREVISIONI

dalla sera del 16 *alla sera del* 17

per Trieste, l'Istria ed il Friuli orientale:

Venti deboli vari - Cielo vario - Qualche pioggia temporalesca - Temp. fra 17° e 18° - Mare legg. mosso. --

Previsioni per i prossimi ..... *giorni:*

(Firma) R. Alpago

Il Direttore: F. VERCELLI.

R. COMITATO TALASSOGRAFICO ITALIANO

BOLLETTINO GIORNALIER

Giugno 1924

Telegramma meteorologico (ore 8)

STAZIONI	Pressione a 0° e al mare mm 700 +	Temperatura centigradi	Vento, direzione e forza (0—12)	Cielo (0—4)	Precipit. nelle 24 ore in mm.	Mare
Trieste	61.3	18	SSE. 1	4	0	calmo
Pisino	62.8	18	~ 0	3	0	—
Pola	60.8	20	E. 1	3	0	q. calmo
Fiume	62.1	19	SSW. 0	1	gocce	liscio
Gorizia	62.2	17	~ 0	4	0	—
Udine	61.7	19	SE. 1	1	0	—
Belluno	62.2	18	NE. 1	3	0	—
Trento						
Venezia	62.0	19	E. 0	3	0	calmo
Milano	61.2	20	E. 2	2	0	—
Genova	61.3	18	SNE. 0	1	0	q. calmo
Firenze	60.8	22	E. 0	0	0	—
Livorno	60.6	22	N. 0	0	0	calmo
Roma	62.3	20	NE. 2	0	1	—
Napoli						
Cagliari	61.0	23	SE. 1	0	0	calmo
Taranto	61.5	19	W. 1	0	0	calmo
Messina	61.7	22	N. 0	2	2	calmo
Palermo	61.6	25	~ 0	0	0	q. calmo

STAZIONI	Pressione a 0° e al mare mm 700 +	Temperatura centigradi	Vento, direzione e forza (0—12)	Cielo (0—4)	Precipit. nelle 24 ore in mm.	Mare
Parigi	58.0	19	ENE. 2	4	0	—
Londra	58.0	14	NE. 1	4	0	—
Vienna	62.5	14	N. 3	4	1	—
Madrid						
Budapest						
Stoccolma	64.0	16	SSW. 2	0	0	—
Copenhagen	66.0	15	S. 1	0	0	—
Lisbona						
Varsavia	65.0	11	NE. 2	4	—	—
Atene						
Praga	65.0	15	NW. 1	4	1	—
Sofia						
Belgrado						
Amburgo						
Zurigo	62.0	12	NW. 0	0	0	—
Lione	60.0	18	S. 2	0	0	—
Bordeaux	56.0	17	—	4	—	—
Brest	51.0	16	NE. 1	4	1	—
Valentia	57.0	13	NE. 3	4	—	—
Mahon						
Algeri						
Tunisi						
Tangeri						
Malta						
Innsbruck	62.8	9	~ 0	0	0	—
Lerwik	61.0	10	SW. 2	4	0	—
Reykjavik	61.0	5	NNW. 5	4	0	—

Osservazioni meteorologiche in Trieste

Data 1924		Ora	Barometro ridotto al livello del mare	Termometro centigradi	Pressione del vapore acqueo	Umidità relativa (in %)	Cielo (0=sereno 10 = coperto)	Direzione del vento	Velocità del vento (km/ora)
mercoledì	16 - VI	18h	760.7 mm	21.2°	9.9	54	2	S	6
giovedì	17 - "	8h	761.3	17.8°	9.7	63	9	SSE	1
— " —	17 - "	13h	760.8	22.0°	9.2	47	7	NW	9

mercoledì 16 - "

Temperatura massima: 23.5°; temperatura minima: 17.2°;
massima velocità del vento: 18 km/ora dalle 7h alle 8h
pioggia caduta: 0 millimetri.
temperatura del mare alle 8h °

Effemeridi per Trieste

DEL SOLE	DELLA LUNA
oggi tramonta ore: 19h 57m	oggi leva ore: 20h 8m
domani leva ore: 4h 14m	domani tramonta ore: 5h 42m
domani tramonta ore: 19h 58m	domani leva ore: 21h 8m

Servizio Aerologico

TRIESTE Ore 8 del 17 VI	VENTO velocità e direzione	Al suolo	A 500 metri	A 1000 metri	A 2000 metri	A 3000 metri	A ... metri
		SSE. 1.0 km/ora	— km/ora	— km/ora	— km/ora	— km/ora	— km/ora

Notizie sismiche

Notizie magnetiche

Trieste: *Declinazione:* 6°30' w *inclinazione:* 60°2'
Pola: " 6°17' " " 60°20'
Zara: " 6°7' " " 59°51'
Venezia: " 7°0' " " 61°5'

Curve di marea per il Porto di Trieste (Scala 2 : 100)

riferite al livello del mare (circa cm. 105 sotto lo zero del Molo Sartorio)

Marea osservata nel giorno 17 **Marea prevista pel giorno** 18 **Marea prevista pel giorno** 19

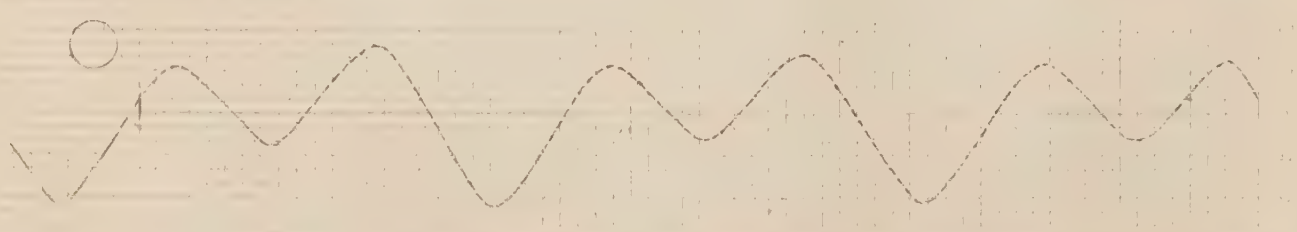

La marea prevista è calcolata tenendo conto anche delle variazioni degli elementi meteorologici.

Il tratto di linea, che interseca la curva di marea, separa la marea osservata da quella prevista.

L. Smolars & Nipote - Trieste — 28826. 5. 1924.

DEL R. ISTITUTO GEOFISICO

TRIESTE, 17 Giugno 1924

17 Giugno 1924

Situazione meteorologica

(ore 8)

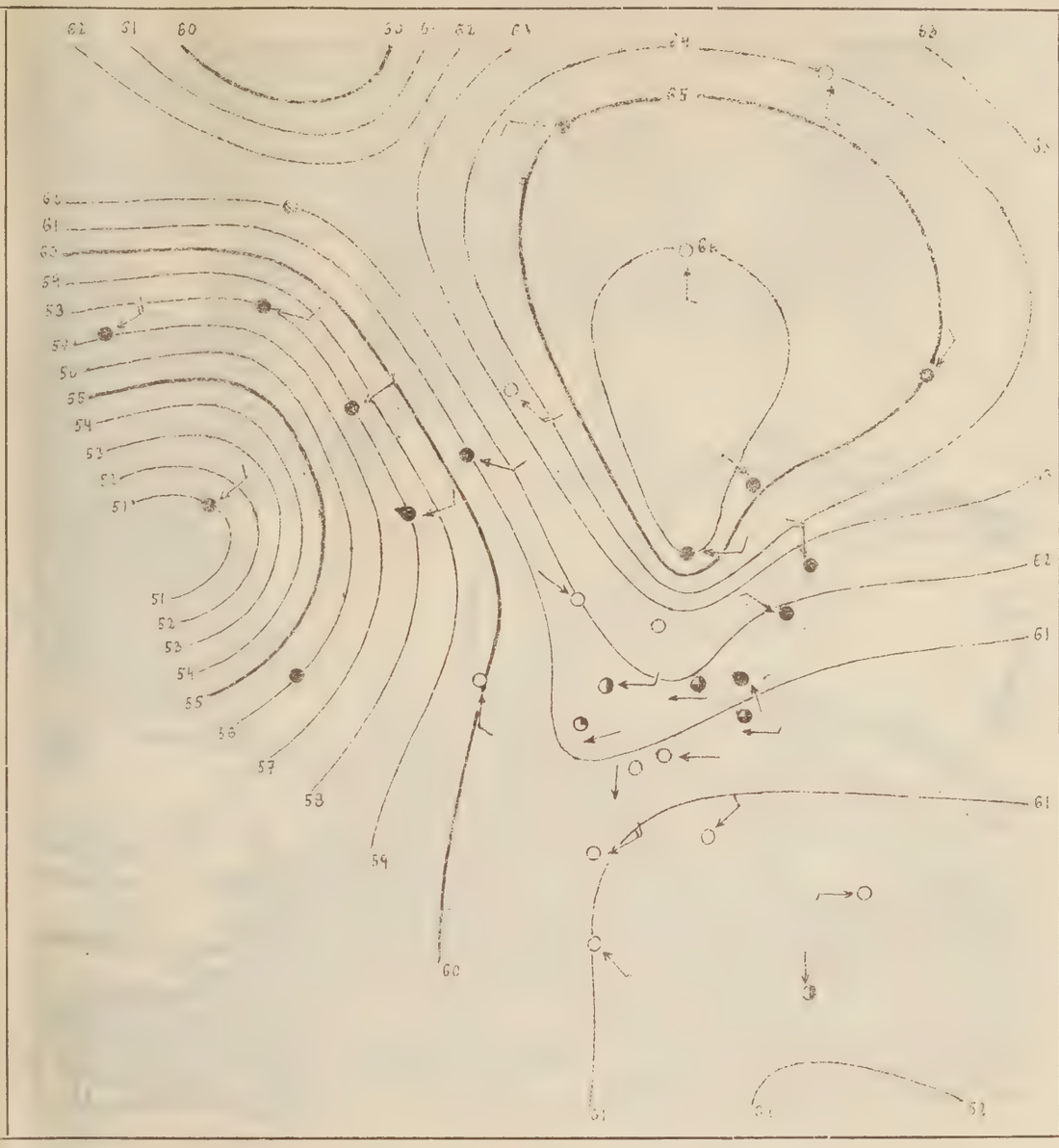

Spiegazioni

Le linee isobariche congiungono i luoghi ove la pressione atmosferica, ridotta alla temperatura di 0° ed al livello del mare, ha lo stesso valore.

Le freccie volano nella direzione del vento; il numero delle loro pennette, raddoppiato, indica la forza (scala Beaufort).

Le cifre presso le stazioni indicano la temperatura.

Mass = area di maggior pressione atmosferica.

min. = area di minore pressione atmosferica.

Segni

- ○ cielo sereno.
- ◑ » mezzo coperto.
- ● » coperto.
- ≡ Nebbia;
- ◉ Pioggia;
- ✳ Neve;
- ▲ Grandine;
- ⟨ Lampi senza tuoni;
- ⟨̄ Temporale;
- → Vento debole;
- → » moderato;
- → » forte;
- → » fortissimo.

Curva della pressione barometrica per Trieste ridotta a 0° *(altit. m 7·5)*

Curva osservata:	Curva prevista:

Notizie sul tempo di ieri 16

Cielo vario con qualche leggera precipitazione sulla Venezia Giulia. —

Situazione generale alle ore 8 di oggi

Alta pressione sull'Europa centrale - Ciclone sul Golfo di Guascogna. —

Deduzioni generali

Pressione in discesa - Condizioni favorevoli a perturbamenti atmosferici. —

PREVISIONI

dalla sera del 17 *alla sera del* 18

per Trieste, l'Istria ed il Friuli orientale:

Venti deboli vari - Cielo nuvoloso - Qualche pioggia - Temp. fra 17° e 23° - Mare legg. mosso. —

Previsioni per i prossimi ..... *giorni:*

(Firma) R. Alpago

Il Direttore: F. VERCELLI.

BOLLETTINO GIORNALIER

Telegramma meteorologico 1924 (ore 8)

STAZIONI	Pressione a 0° e al mare mm 700 +	Temperatura centigradi	Vento, direzione e forza (0—12)	Cielo (0—4)	Precipit. nelle 24 ore in mm.	Mare
Trieste	60·9	21	WSW 1	0	0	calmo
Pisino	62·4	16	~ 0	4	6	—
Pola						
Fiume	61·7	20	SSE. 0	1	1	calmo
Gorizia	61·5	19	E. 0	0	0	—
Udine						
Belluno	62·0	18	SW. 1	2	11	—
Trento						
Venezia	6·0	20	E. 0	2	0	calmo
Milano	61·6	21	SW. 2	3	0	—
Genova	62·1	17	SE. 0	3	0	calmo
Firenze	61·7	22	SE. 0	0	0	—
Livorno	61·2	21	N. 0	1	0	calmo
Roma	63·1	22	N. 1	0	0	—
Napoli	62·3	20	NNW. 0	0	0	calmo
Cagliari	60·6	23	NW. 2	0	0	l. mosso
Taranto	62·1	21	~ 0	2	0	liscio
Messina	61·7	23	N. 0	3	0	q. calmo
Palermo	61·8	23	~ 0	4	0	q. calmo

STAZIONI	Pressione a 0° e al mare mm 700 +	Temperatura centigradi	Vento, direzione e forza (0—12)	Cielo (0—4)	Precipit. nelle 24 ore in mm.	Mare
Parigi	59·0	18	WNW. 2	4	1	—
Londra	59·0	14	SSW. 2	4	2	—
Vienna	61·7	14	W. 2	4	0	—
Madrid						
Budapest						
Stoccolma	69·0	22	WSW. 1	0	—	—
Copenhagen	57·0	15	ENE. 1	4	0	—
Lisbona	62·0	17	~ 0	4	0	—
Varsavia						
Atene						
Praga	63·0	15	N. 1	4	0	—
Sofia						
Belgrado						
Amburgo						
Zurigo	62·0	15	E. 0	0	0	—
Lione	60·0	19	~ 0	4	0	—
Bordeaux	59·0	17	N. 2	4	2	—
Brest	56·0	15	S. 5	4	2	—
Valentia	49·0	12	~ 0	4	12	—
Mahon						
Algeri						
Tunisi						
Tangeri	61·0	18	SW. 1	0	0	—
Malta						
Innsbruck	61·3	12	~ 0	1	0	—
Lerwik	61·0	10	E. 2	4	0	—
Reykjavik	67·0	8	~ 0	4	0	—

Osservazioni meteorologiche in Trieste

Data 1924		Ora	Barometro ridotto al livello del mare	Termometro centigradi	Pressione del vapore acqueo	Umidità relativa (in %)	Cielo (0=sereno, 10=coperto)	Direzione del vento	Velocità del vento (km/ora)
Martedì	17 - VI	18h	760·3 mm	21·4 °	11·5	61	7	WNW	7
Mercoledì	18 - "	8h	760·9	20·8 °	12·6	68	1	WSW	3
— " —	18 - "	13h	760·7	22·9 °	14·4	68	2	W	13

Mercoledì 17 - " Temperatura massima: 22°3 ; temperatura minima: 15°9 ;
massima velocità del vento: 11 km/ora dalle 14h alle 15h
pioggia caduta: 0 millimetri.
temperatura del mare alle 8h · ° .

Effemeridi per Trieste

DEL SOLE	DELLA LUNA
oggi tramonta ore: 19h58m	oggi leva ore: 21h8m
domani leva ore: 4h14m	domani tram. ore: 6h48m
domani tramonta ore: 19h58m	domani leva ore: 21h58m

Servizio Aerologico

TRIESTE Ore 8 del 18/VI	VENTO velocità e direzione	Al suolo	A 500 metri	A 1000 metri	A 2000 metri	A 3000 metri	A ... metri
		WSW. 3·0 km/ora	— km/ora	— km/ora	— km/ora	— km/ora	— km/ora

Notizie sismiche

Notizie magnetiche

Trieste: *Declinazione:* 6°30'W *inclinazione:* 60°2'
Pola: " 6°17' " " 60°20'
Zara: " 5°7' " " 59°51'
Venezia: " 7°0' " " 61°5'

Curve di marea per il Porto di Trieste (Scala 2 : 100)

riferite al livello del mare (circa cm. 105 sotto lo zero del Molo Sartorio)

Marea osservata nel giorno 18 **Marea prevista pel giorno** 19 **Marea prevista pel giorno** 20

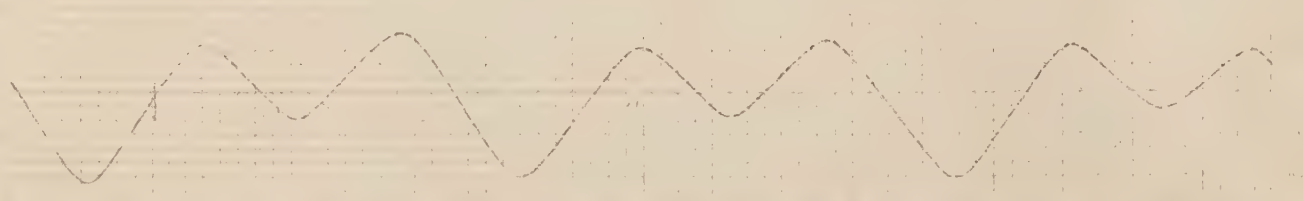

La marea prevista è calcolata tenendo conto anche delle variazioni degli elementi meteorologici.

Il tratto di linea, che interseca la curva di marea, separa la marea osservata da quella prevista.

L. Smolars & Nipote - Trieste — 28826. 5. 1924.

DEL R. ISTITUTO GEOFISICO

TRIESTE, 18 Giugno 1924

18 Giugno 1924

Situazione meteorologica

(ore 8)

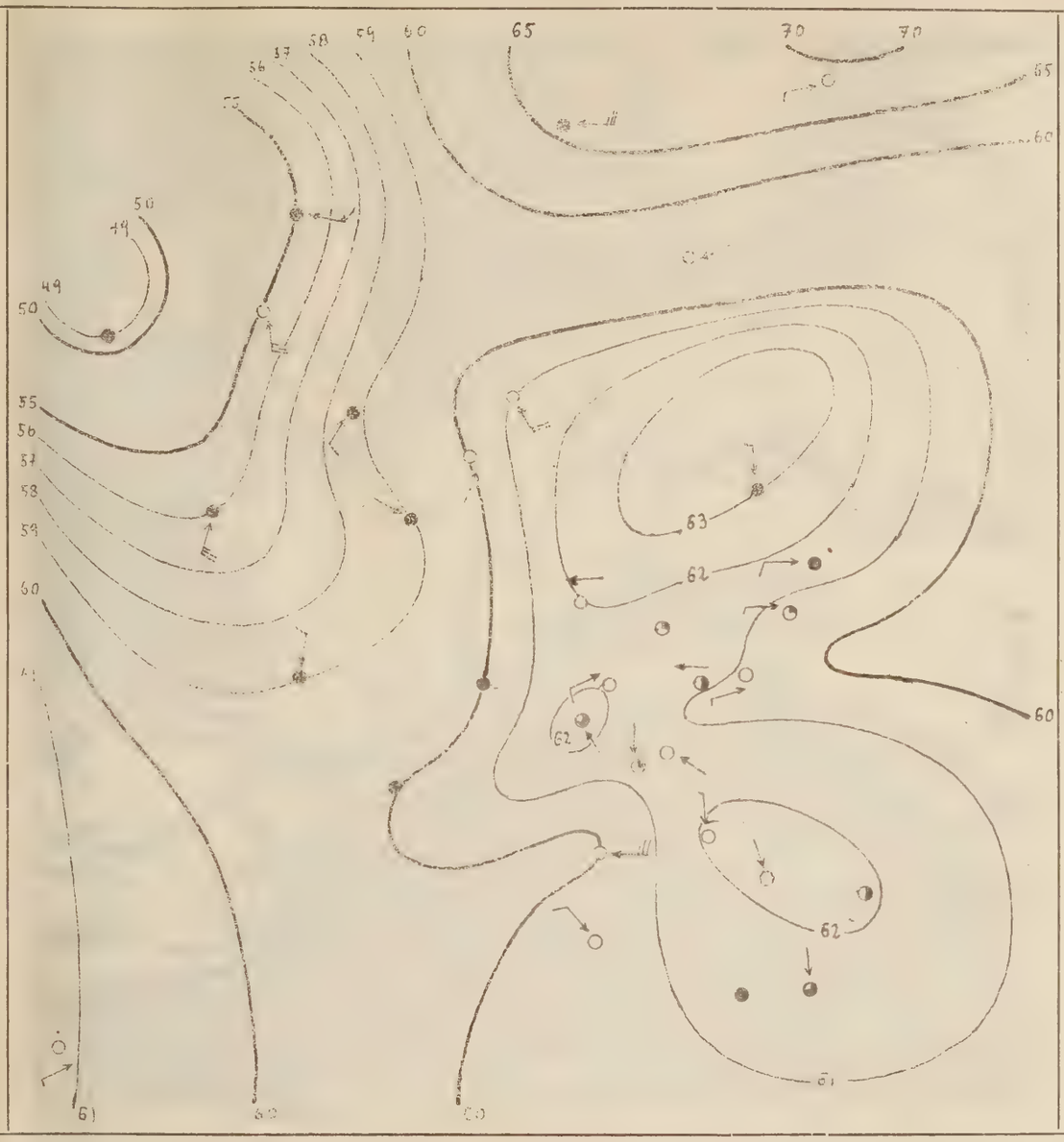

Spiegazioni

Le linee isobariche congiungono i luoghi ove la pressione atmosferica, ridotta alla temperatura di 0° ed al livello del mare, ha lo stesso valore.

Le freccie volano nella direzione del vento; il numero delle loro pennette, raddoppiato, indica la forza (scala Beaufort).

Le cifre presso le stazioni indicano la temperatura.

Mass. = area di maggior pressione atmosferica.

min. = area di minore pressione atmosferica.

Segni

- ○ cielo sereno.
- ◑ » mezzo coperto.
- ● » coperto.
- ≡ Nebbia;
- ◉ Pioggia;
- ✳ Neve;
- ▲ Grandine;
- ⟨ Lampi senza tuoni;
- ⟨⟨ Temporale;
- → Vento debole;
- » » moderato;
- » » forte;
- » » fortissimo.

Curva della pressione barometrica per Trieste ridotta a 0° *(altit. m 75)*

Curva osservata:	Curva prevista:



Notizie sul tempo di ieri 17

Cielo vario con qualche leggera precipitazione.—

Situazione generale alle ore 8 di oggi

Alta pressione sulla Scandinavia e sull'Europa centrale — Ciclone sull'Irlanda.—

Deduzioni generali

Pressione quasi stazionaria — Condizioni favorevoli a tempo abbastanza buono.—

PREVISIONI

dalla sera del 18 *alla sera del* 19

per Trieste, l'Istria ed il Friuli orientale:

Brezza normale — Cielo prevalentemente sereno — Temp. fra 18° e 24° — Mare quasi calmo.

Previsioni per i prossimi ..... *giorni:*

(Firma) [illegible]

Il Direttore: F. VERCELLI.

BOLLETTINO GIORNALIER

192

Telegramma meteorologico (ore 8)

STAZIONI	Pressione a 0° e al mare mm 700 +	Temperatura centigradi	Vento, direzione e forza (0—12)	Cielo (0—4)	Precipit. nelle 24 ore in mm.	Mare
Trieste	60.5	22	NA. 1	2	0	calmo
Pisino	61.4	20	NNE.	0	0	—
Pola	60.4	20	E. 5	2	0	liscio
Fiume	61.8	21	WNW. 0	1	0	calmo
Gorizia	[illegible]	21	ESE. 1	3	[illegible]	—
Udine	[illegible]	22	W. 1	2	0	—
Belluno	60.9	21	N. 1	2	0	—
Trento						
Venezia	60.5	22	SE. 1	4	0	calmo
Milano						
Genova	61.9	18	SE. 0	3	0	mosso
Firenze	61.3	23	SW. 0	0	0	—
Livorno	61.3	22	S. 1	1	0	l. mosso
Roma	63.2	21	N. 2	2	0	—
Napoli	61.9	21	NW. 0	0	0	calmo
Cagliari						
Taranto						
Messina	61.8	25	NNE. 1	0	0	q. calmo
Palermo	61.7	26	~ 0	0	0	q. calmo

STAZIONI	Pressione a 0° e al mare mm 700 +	Temperatura centigradi	Vento, direzione e forza (0—12)	Cielo (0—4)	Precipit. nelle 24 ore in mm.	Mare
Parigi	60.0	16	~ 0	4	12	—
Londra	59.0	14	WSW. 3	4	2	—
Vienna	61.0	16	N. 1	1	1	—
Madrid	60.0	24	E. 0	0	0	—
Budapest						
Stoccolma	67.0	20	ESE. 2	4	1	—
Copenhagen	62.0	14	E. 1	4	0	—
Lisbona						
Varsavia	60.0	22	~ 0	0	0	—
Atene						
Praga	61.0	18	S. 1	0	0	—
Sofia						
Belgrado						
Amburgo	60.0	17	ESE. 2	0	0	—
Zurigo	61.0	16	W. 0	4	0	—
Lione	61.0	19	~ 0	4	2	—
Bordeaux	60.0	16	N. 1	4	0	—
Brest	59.0	14	—	4	0	—
Valentia	53.0	11	SW. 4	pioggia	4	—
Mahon						
Algeri						
Tunisi						
Tangeri	61.0	18	~ 0	0	0	—
Malta						
Innsbruck	60.9	13	~ 0	0	0	—
Lerwik	60.0	13	SSE. 1	4	1	—
Reykjavik	64.0	—	~ 0	—	0	—

Osservazioni meteorologiche in Trieste

Data 192		Ora	Barometro ridotto al livello del mare	Termometro centigradi	Pressione del vapore acqueo	Umidità relativa (in %)	Cielo (0=sereno, 10 = coperto)	Direzione del vento	Velocità del vento (km/ora)
Martedì	18 - VI	18h	759 mm 8	22° 5	13.0	65	2	WNW	8
Mercoledì	19 - "	8h	760 . 5	21° 6	13.9	72	5	NW	4
— " —	19 - "	13h	760 . 4	25° 0	14.1	60	1	NW	8

Mercoledì 18 - " Temperatura massima: 23° 1 ; temperatura minima: 16° 7 ;
massima velocità del vento: 13 km/ora dalle 15h alle 16h
pioggia caduta: 0 millimetri.
temperatura del mare alle 8h °

Effemeridi per Trieste

DEL SOLE	DELLA LUNA
oggi tramonta ore: 19h 58m	oggi leva ore: 21h 58m
domani leva ore: 4h 14m	domani tram. ore: 7h 58m
domani tramonta ore: 19h 58	domani leva ore: 22h 41m

Servizio Aerologico

TRIESTE Ore 8 del 19 VI	VENTO velocità e direzione	Al suolo	A 500 metri	A 1000 metri	A 2000 metri	A 3000 metri	A ... metri
		NW. 4.0 km/ora	— km/ora	— km/ora	— km/ora	— km/ora	— km/ora

Notizie sismiche

Notizie magnetiche

Trieste: *Declinazione:* 6° [illegible] W *inclinazione:* 60° 2'
Pola: " [illegible] " 60° 20'
Zara: " 6° 7' " 59° 51'
Venezia: " 7° 0' " 61° 5'

Curve di marea per il Porto di Trieste (Scala 2 : 100)

riferite al livello del mare (circa cm. 105 sotto lo zero del Molo Sartorio)

Marea osservata nel giorno 19 **Marea prevista pel giorno** 20 **Marea prevista pel giorno** 21



La marea prevista è calcolata tenendo conto anche delle variazioni degli elementi meteorologici.

Il tratto di linea, che interseca la curva di marea, separa la marea osservata da quella prevista.

L. Smolars & Nipote - Trieste — 28826. 5. 1924.

DEL R. ISTITUTO GEOFISICO

TRIESTE, 19 Giugno 192

19 Giugno 1924

Situazione meteorologica

(ore 8)

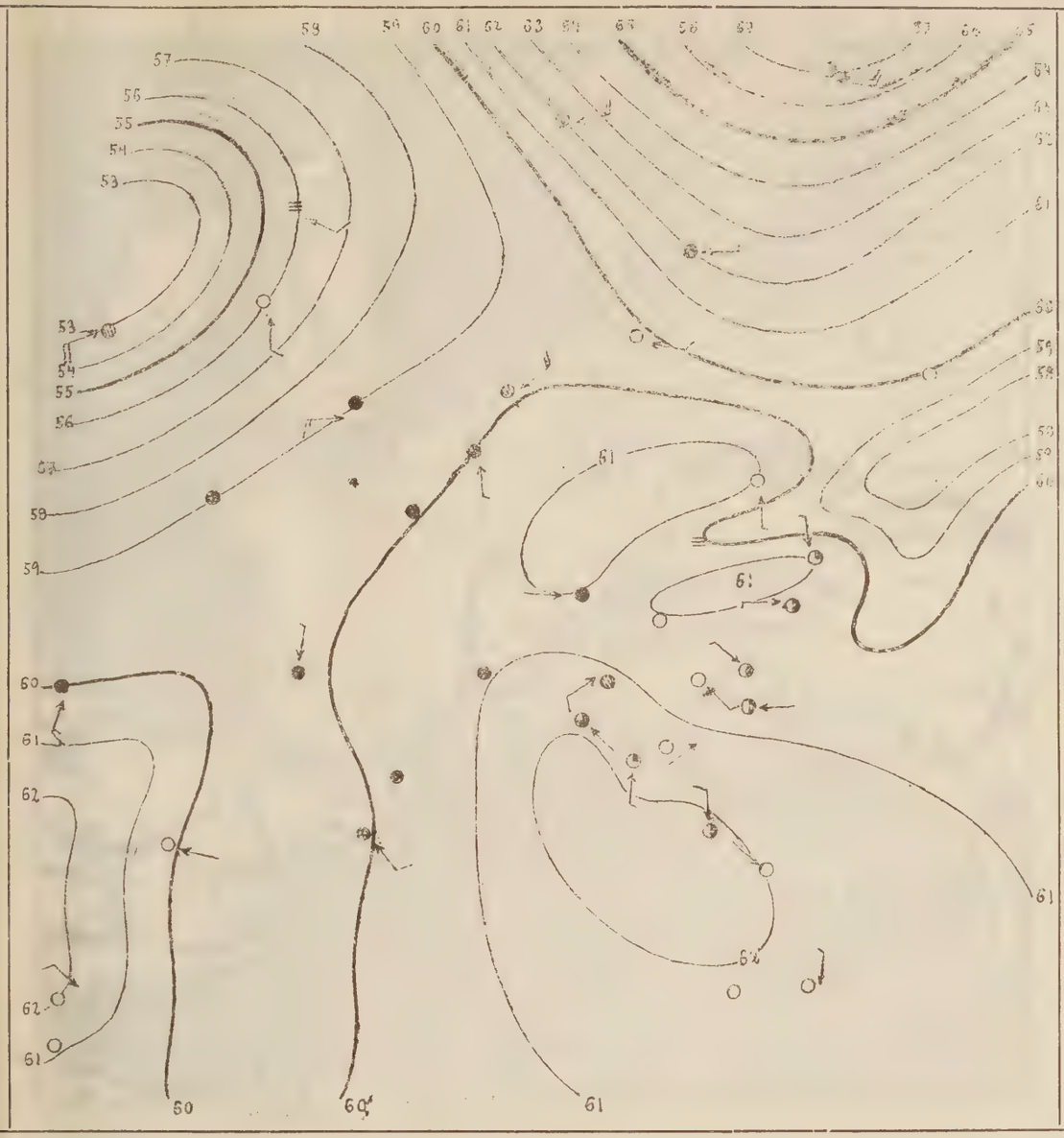

Splegazioni

Le linee isobariche congiungono i luoghi ove la pressione atmosferica, ridotta alla temperatura di 0° ed al livello del mare, ha lo stesso valore.

Le freccie volano nella direzione del vento; il numero delle loro pennette, raddoppiato, indica la forza (scala Beaufort).

Le cifre presso le stazioni indicano la temperatura.

Mass. = area di maggior pressione atmosferica.

min. = area di minore pressione atmosferica.

Segni

- ○ cielo sereno.
- ◑ » mezzo coperto.
- ● » coperto.
- ≡ Nebbia;
- ◍ Pioggia;
- ✳ Neve;
- ▲ Grandine;
- ⟨ Lampi senza tuoni;
- ⟨ Temporale;
- → Vento debole;
- → » moderato;
- → » forte;
- → » fortissimo.

Curva della pressione barometrica per Trieste ridotta a 0° *(altit. m 7.5)*

Curva osservata:	Curva prevista:



Notizie sul tempo di ieri 18

Generalmente bello. —

Situazione generale alle ore 8 di oggi

Alta pressione a Nord d'Europa - Ciclone a NW. —

Deduzioni generali

Pressione stazionaria - Perdurano condizioni favorevoli a tempo abbastanza buono. —

PREVISIONI

dalla sera del 19 *alla sera del* 20

per Trieste, l'Istria ed il Friuli orientale:

Brezza normale - Cielo in prevalenza sereno - Temp. fra 19° e 26° - Mare calmo. —

Previsioni per i prossimi ..... *giorni:*

(Firma) R. Alpago

Il Direttore: F. VERCELLI.

R. COMITATO TALASSOGRAFICO ITALIANO

BOLLETTINO GIORNALIER

Telegramma meteorologico (ore 8)

192 4

STAZIONI	Pressione a 0° e al mare mm 700 +	Temperatura centigradi	Vento, direzione e forza (0—12)	Cielo (0—4)	Precipit. nelle 24 ore in mm.	Mare
Trieste	60·9	23	SW 1	3	0	calmo
Pisino	61·6	22	[illegible] 0	1	[illegible]	—
Pola	59·2	24	— 0	4	0	liscio
Fiume	59·7	22	SSE 1	2	0	liscio
Gorizia	[illegible]	22	E 0	2	0	—
Udine	61·1	23	~ 0	3	0	—
Belluno	[illegible]	21	E 1	4	0	—
Trento						
Venezia	60·5	24	E 1	4	0	calmo
Milano	60·1	21	E 1	4	[illegible]	—
Genova	62·2	7	N 1	4	0	l. mosso
Firenze	60·3	23	NE 0	4	0	—
Livorno	60·0	22	E [illegible]	4	0	l. mosso
Roma	62·5	23	N 1	4	0	—
Napoli	[illegible]	[illegible]	N 0	3	[illegible]	calmo
Cagliari	59·0	24	SE 1	3	0	calmo
Taranto	61·1	24	~ 0	1	0	liscio
Messina	61·0	25	~ 0	0	0	liscio
Palermo	60·6	27	NNE 1	3	0	q. calmo

STAZIONI	Pressione a 0° e al mare mm 700 +	Temperatura centigradi	Vento, direzione e forza (0—12)	Cielo (0—4)	Precipit. nelle 24 ore in mm.	Mare
Parigi						
Londra	62·0	13	NW 1	4	2	—
Vienna	61·0	18	~ 0	0	[illegible]	—
Madrid	55·0	15	~ 0	0	0	—
Budapest						
Stoccolma						
Copenhagen	62·0	10	E 1	2	[illegible]	—
Lisbona						
Varsavia	66·0	22	SE 1	4	[illegible]	—
Atene						
Praga	60·0	21	SSW 1	0	[illegible]	—
Sofia						
Belgrado						
Amburgo						
Zurigo	60·0	18	NW 0	4	2	—
Lione	59·0	18	SSE 1	4	4	—
Bordeaux	63·0	17	NW 2	—	0	—
Brest	64·0	14	W 1	4	12	—
Valentia	60·0	12	S 3	4	2	—
Mahon	58·0	20	NNW 8	4	15	—
Algeri						
Tunisi						
Tangeri						
Malta						
Innsbruck	58·9	15	W 1	1	gocce	—
Lerwik	61·0	9	~ 0	nebb.	1	—
Reykjavik	59·0	9	~ 0	4	0	—

Osservazioni meteorologiche in Trieste

Data 192 4		Ora	Barometro ridotto al livello del mare	Termometro centigradi	Pressione del vapore acqueo	Umidità relativa (in %)	Cielo (0=sereno, 10 = coperto)	Direzione del vento	Velocità del vento (km/ora)
Giovedì	19 - VI	18h	759·9 mm	23°4	16·0	76	7	NW	6
Venerdì	20 - "	8h	760·9	23°4	17·4	80	7	SW	4
— " —	20 - "	13h	759·4	27°7	17·8	65	4	W	7
Mercoledì	19 - "		Temperatura massima: 25° 0; temperatura minima: 19° 0; massima velocità del vento: 13 km/ora dalle 13h alle 14h pioggia caduta: 0 millimetri. temperatura del mare alle 8h °						

Effemeridi per Trieste

DEL SOLE	DELLA LUNA
oggi tramonta ore: 19h 58m	oggi leva ore: 22h 41m
domani leva ore: 4h 15m	domani tramont. ore: 9h 8m
domani tramonta ore: 19h 58m	domani leva ore: 23h 15m

Servizio Aerologico

TRIESTE Ore 8 del 20 VI	VENTO velocità e direzione	Al suolo	A 500 metri	A 1000 metri	A 2000 metri	A 3000 metri	A ____ metri
		SW. 4 km/ora	— km/ora	— km/ora	— km/ora	— km/ora	— km/ora

Notizie sismiche

Notizie magnetiche

Trieste: *Declinazione:* 6°30' *Inclinazione:* 60° 1'
Pola: " 6°17' " 60°30'
Zara: " 6°7' " 59°51'
Venezia: " 7°5' " 61°[illegible]

Curve di marea per il Porto di Trieste (Scala 2 : 100)

riferite al livello del mare (circa cm. 105 sotto lo zero del Molo Sartorio)

Marea osservata nel giorno 20 **Marea prevista pel giorno** 21 **Marea prevista pel giorno** 22

La marea prevista è calcolata tenendo conto anche delle variazioni degli elementi meteorologici.

Il tratto di linea, che interseca la curva di marea, separa la marea osservata da quella prevista.

L. Smolars & Nipote - Trieste — 28826. 5. 1924.

20 Giugno 1924

Situazione meteorologica

(ore 8)

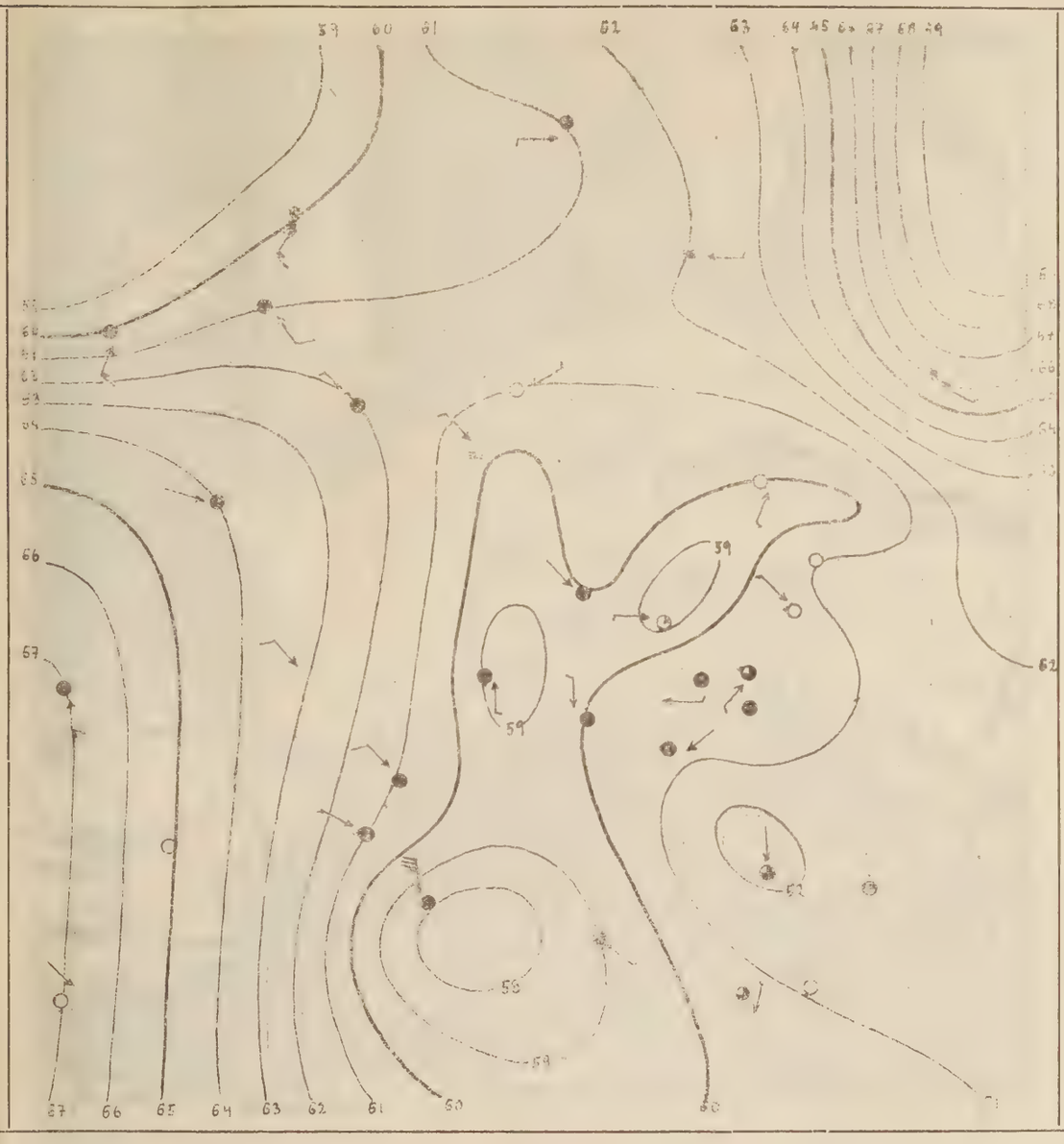

Spiegazioni

Le linee isobariche congiungono i luoghi ove la pressione atmosferica, ridotta alla temperatura di 0° ed al livello del mare, ha lo stesso valore.

Le freccie volano nella direzione del vento; il numero delle loro pennette, raddoppiato, indica la forza (scala Beaufort).

Le cifre presso le stazioni indicano la temperatura.

Mass = area di maggior pressione atmosferica.

min. = area di minore pressione atmosferica.

Segni

○ cielo sereno.
◑ » mezzo coperto.
● » coperto.
≡ Nebbia;
● Pioggia;
✳ Neve;
▲ Grandine;
< Lampi senza tuoni;
⟨ Temporale;
→ Vento debole;
» moderato;
» forte;
» fortissimo.

Curva della pressione barometrica per Trieste ridotta a 0° *(altit. m 7.5)*

Curva osservata:	Curva prevista:



Notizie sul tempo di ieri 19

Generalmente bello sulla Venezia Giulia —

Situazione generale alle ore 8 di oggi

Alta pressione a N e SW d'Europa — Depressione a NW e sul Mediterraneo occidentale. —

Deduzioni generali

Condizioni stazionarie di tempo e di pressione. —

PREVISIONI

dalla sera del 20 *alla sera del* 21

per Trieste, l'Istria ed il Friuli orientale:

Brezza normale — Cielo in prevalenza sereno — Leggeri [illegible] Tempo fra 20 e 22° — Mare calmo —

Previsioni per i prossimi ..... *giorni:*

(Firma) [illegible]

Il Direttore: F. VERCELLI.

BOLLETTINO GIORNALIER

Telegramma meteorologico (ore 8)

[illegible] 1924

STAZIONI	Pressione a 0° e al mare mm 700 +	Temperatura centigradi	Vento, direzione e forza (0—12)	Cielo (0—4)	Precipit. nelle 24 ore in mm.	Mare
Trieste	56·9	24	WNW. 1	2	0	q. calmo
Pisino	[illegible]	[illegible]	~ 0	4	0	–
Pola	56·9	22	WNW. 1	piogg.	0	l. mosso
Fiume	[illegible]	[illegible]	SE. 0	3	[illegible]	liscio
Gorizia	57·3	22	~ 0	1	0	–
Udine	57·4	24	N. 1	0	0	–
Belluno	58·3	21	NE. 1	2	0	–
Trento						
Venezia	57·1	20	NW. 1	4	1	calmo
Milano	58·4	19	SE. 2	3	13	–
Genova	57·7	18	N. 5	4	1	mosso
Firenze	55·9	23	E. 0	1	0	–
Livorno	56·7	21	NW. 0	4	2	l. mosso
Roma	58·1	20	S. 1	piogg.	5	–
Napoli	–	20	SSE. 9	2	2	calmo
Cagliari	61·4	23	NW. 5	1	0	agitato
Taranto	57·9	24	E. 1	4	0	m. agitato
Messina	59·7	24	NNW. 1	2	2	calmo
Palermo						

STAZIONI	Pressione a 0° e al mare mm 700 +	Temperatura centigradi	Vento, direzione e forza (0—12)	Cielo (0—4)	Precipit. nelle 24 ore in mm.	Mare
Parigi						
Londra	65·0	13	NW. 1	0	1	–
Vienna	56·0	19	~ 0	3	0	–
Madrid						
Budapest						
Stoccolma	57·0	20	ESE. 2	4	0	
Copenhagen						
Lisbona						
Varsavia						
Atene						
Praga	67·0	11	SSW. 0	4	0	
Sofia						
Belgrado						
Amburgo	58·0	–	SW. 3	piogg.	2	
Zurigo						
Lione	66·0	15	NNW. 5	4	–	–
Bordeaux	68·0	14	~ 0	0	0	–
Brest						
Valentia	63·0	12	SW. 2	0	0	–
Mahon						
Algeri	66·0	14	–	0	0	–
Tunisi						
Tangeri						
Malta						
Innsbruck	58·7	17	~ 0	4	2	–
Lerwik						
Reykjavik	61·0	10	~ 0	4	0	–

Osservazioni meteorologiche in Trieste

Data 1924	Ora	Barometro ridotto al livello del mare	Termometro centigradi	Pressione del vapore acqueo	Umidità relativa (in %)	Cielo (0=sereno, 10 = coperto)	Direzione del vento	Velocità del vento (km/ora)
[illegible] 21	18h	758·2 mm	25·1 °	17·5	[illegible]	7	W	11
[illegible] 21	8h	756·9	23·0 °	15·[illegible]	[illegible]	4	WNW	5
[illegible] 21	13h	755·9	25·4 °	17·[illegible]	[illegible]	7	W	12

[illegible] 20 –

Temperatura massima: 28·4 ; temperatura minima: 19·2 ;
massima velocità del vento: 15 km/ora dalle 16 h alle 17 h
pioggia caduta: 0 millimetri.
temperatura del mare alle 8h · °

Effemeridi per Trieste

DEL SOLE	DELLA LUNA
oggi tramonta ore: 19h 58m	oggi leva ore: 22h 15m
domani leva ore: 4h 15m	domani tram. ore: 10h 16m
domani tramonta ore: 19h 58m	domani leva ore: 23h 46m

Servizio Aerologico

TRIESTE Ore 8 del 21/V	VENTO velocità e direzione	Al suolo	A 500 metri	A 1000 metri	A 2000 metri	A 3000 metri	A ... metri
		WNW. 5·0 km/ora	– km/ora	– km/ora	– km/ora	– km/ora	– km/ora

Notizie sismiche

[illegible]

Notizie magnetiche

Trieste: Declinazione 6°30'W inclinazione 60°2'
Pola: „ 6°17' „ 60°20
Zara: „ 6°7' „ 59°51'
Venezia: „ 7°0' „ 61°5'

Curve di marea per il Porto di Trieste (Scala 2 : 100)

riferite al livello del mare (circa cm. 105 sotto lo zero del Molo Sartorio)

Marea osservata nel giorno 21 Marea prevista pel giorno 22 Marea prevista pel giorno 23



La marea prevista è calcolata tenendo conto anche delle variazioni degli elementi meteorologici.

Il tratto di linea, che interseca la curva di marea, separa la marea osservata da quella prevista.

L. Smolars & Nipote - Trieste — 28826. 5. 1924.

21 Giugno 1924

Situazione meteorologica

(ore 8)

Spiegazioni

Le linee isobariche congiungono i luoghi ove la pressione atmosferica, ridotta alla temperatura di 0° ed al livello del mare, ha lo stesso valore.

Le freccie volano nella direzione del vento; il numero delle loro pennette, raddoppiato, indica la forza (scala Beaufort).

Le cifre presso le stazioni indicano la temperatura.

Mass = area di maggior pressione atmosferica.

min. = area di minore pressione atmosferica.

Segni

○ cielo sereno.
◑ » mezzo coperto.
● » coperto.
≡ Nebbia;
◍ Pioggia;
✳ Neve;
▲ Grandine;
< Lampi senza tuoni;
⟨ Temporale;
→ Vento debole;
→ » moderato;
→ » forte;
→ » fortissimo.

Curva della pressione barometrica per Trieste ridotta a 0° *(altit. m 7.5)*

Curva osservata:	Curva prevista:

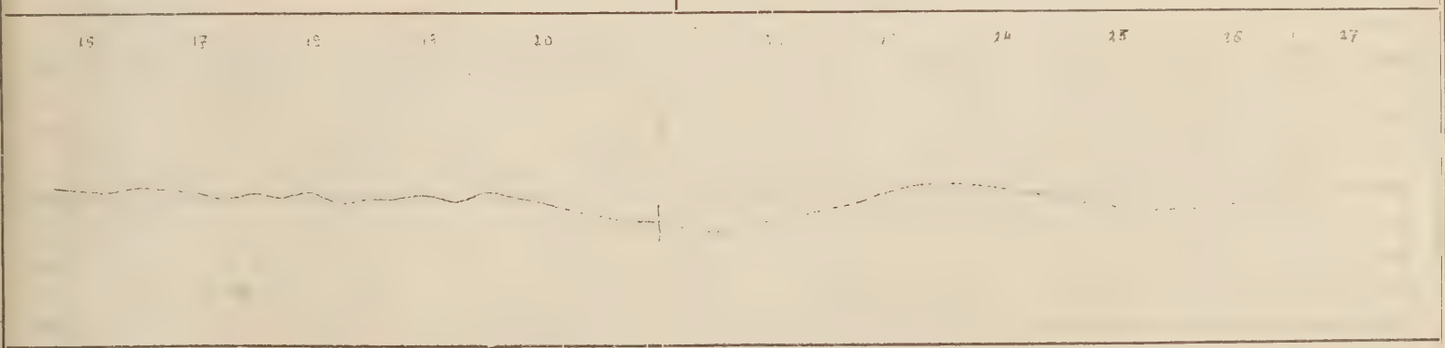

Notizie sul tempo di ieri 20

Abbastanza bello con qualche legg. precipitazione sulla Venezia Giulia.—

Situazione generale alle ore 8 di oggi

Alta pressione sul Golfo di Guascogna e sulla Russia.— Cicloni sulla Germania e sull'alta Italia.—

Deduzioni generali

Condizioni favorevoli a perturbamenti di carattere temporalesco.—

Probabile miglioramento per domani 22.—

PREVISIONI

dalla sera del 21 *alla sera del* 22

per Trieste, l'Istria ed il Friuli orientale:

Venti deboli vari — Cielo vario — Annuvolamenti — Qualche pioggia — Temp. fra 9° e 25° — Mare legg. mosso.—

Previsioni per i prossimi ..... *giorni:*

(Firma) [signature]

Il Direttore: F. VERCELLI.

R. COMITATO TALASSOGRAFICO ITALIANO

BOLLETTINO GIORNALIER

192

Telegramma meteorologico (ore 8)

STAZIONI	Pressione a 0° e al mare mm 700 +	Temperatura centigradi	Vento, direzione e forza (0—12)	Cielo (0—4)	Precipit. nelle 24 ore in mm.	Mare
Trieste	57.2	22	ENE. 5	3	2	mosso
Pisino	57.2	19	— 0	4	1	—
Pola	58.4	22	SSE. 3	4	0	mosso
Fiume	55.5	23	ENE. 3	4	5	calmo
Gorizia	58.2	19	— 0	4	6	—
Udine	58.6	20	N. 2	2	3	—
Belluno	53.7	18	SW. 1	piogg.	3	—
Trento						
Venezia	57.7	20	2	4	1	mosso
Milano	58.5	19	NE. 0	4	12	—
Genova	59.9	16	NE. 3	4	1	mosso
Firenze	53.9	20	SW. 2	4	0	—
Livorno	57.1	19	W. 0	4	13	calmo
Roma	58.2	24	— 0	3	1	—
Napoli	58.4	20	WNW. 0	2	0	calmo
Cagliari	58.6	22	N. 2	4	—	calmo
Taranto	59.0	22	—	1	gocce	calmo
Messina	59.3	23	NNW. 0	1	0	calmo
Palermo						

STAZIONI	Pressione a 0° e al mare mm 700 +	Temperatura centigradi	Vento, direzione e forza (0—12)	Cielo (0—4)	Precipit. nelle 24 ore in mm.	Mare
Parigi	66.0	16	NNW. 3	0	0	—
Londra	68.0	15	— 0	0	0	—
Vienna	60.9	17	W. 2	1	0	—
Madrid						
Budapest						
Stoccolma	58.0	17	S. 2	4	0	—
Copenhagen	62.0	14	WNW. 3	4	0	—
Lisbona						
Varsavia						
Atene						
Praga	61.0	16	NNW. 1	4	7	—
Sofia						
Belgrado						
Amburgo						
Zurigo	63.0	13	NE. 2	4	10	—
Lione	62.0	15	NNW. 2	4	1	—
Bordeaux	67.0	15	NNW. 2	0	0	—
Brest	70.0	15	NE. 4	4	0	—
Valentia	67.0	13	SW. 1	piogg.	2	—
Mahon						
Algeri						
Tunisi						
Tangeri						
Malta						
Innsbruck	62.6	14	— 0	4	3	—
Lerwik	65.0	18	SW. 1	4	0	—
Reykjavik	61.0	17	2	—	—	—

Osservazioni meteorologiche in Trieste

Data 192		Ora	Barometro ridotto al livello del mare	Termometro centigradi	Pressione del vapore acqueo	Umidità relativa (in %)	Cielo (0=sereno, 10 = coperto)	Direzione del vento	Velocità del vento (km/ora)
domenica	22 - VI	18h	755.0 mm	22.4 °	13.9	59	9	ENE	34
		8h	757.2	22.2 °	13.9	59	7	ENE	34
		13h	758.2	20.6 °	15.3	86	9	SW	15

domenica 22 - VI

Temperatura massima: 23.0 °; temperatura minima: 19.5 °;
massima velocità del vento 48 km/ora dalle 3 h alle 4 h
pioggia caduta: 1.7 millimetri.
temperatura del mare alle 8h · °

Effemeridi per Trieste

DEL SOLE	DELLA LUNA
oggi tramonta ore: 19h 59m	oggi tram. ore: 11h 22m
domani leva ore: 4h 15m	domani leva ore: 0h 15m
domani tramonta ore: 19h 59m	domani tram. ore: 12h 25m

Servizio Aerologico

TRIESTE Ore 8 del 23 VI	VENTO velocità e direzione	Al suolo	A 500 metri	A 1000 metri	A 2000 metri	A 3000 metri	A ... metri
		ENE. 34.0 km/ora	— km/ora	— km/ora	— km/ora	— km/ora	— km/ora

Notizie sismiche

Notizie magnetiche

Trieste: *Declinazione:* 6°30'W *inclinazione:* 60°27'
Pola: „ 6°17'" „ 60°20'
Zara: „ 6°4'" „ 59°51'
Venezia: „ 7°0'" „ 61°5'

Curve di marea per il Porto di Trieste (Scala 2 : 100)

riferite al livello del mare (circa cm. 105 sotto lo zero del Molo Sartorio)

Marea osservata nel giorno 23 Marea prevista pel giorno 24 Marea prevista pel giorno 25

La marea prevista è calcolata tenendo conto anche delle variazioni degli elementi meteorologici.

Il tratto di linea, che interseca la curva di marea, separa la marea osservata da quella prevista

L. Smolars & Nipote - Trieste — 28826. 5. 1924.

DEL R. ISTITUTO GEOFISICO

TRIESTE, 23 Giugno 1924

23 Giugno 1924

Situazione meteorologica

(ore 8)

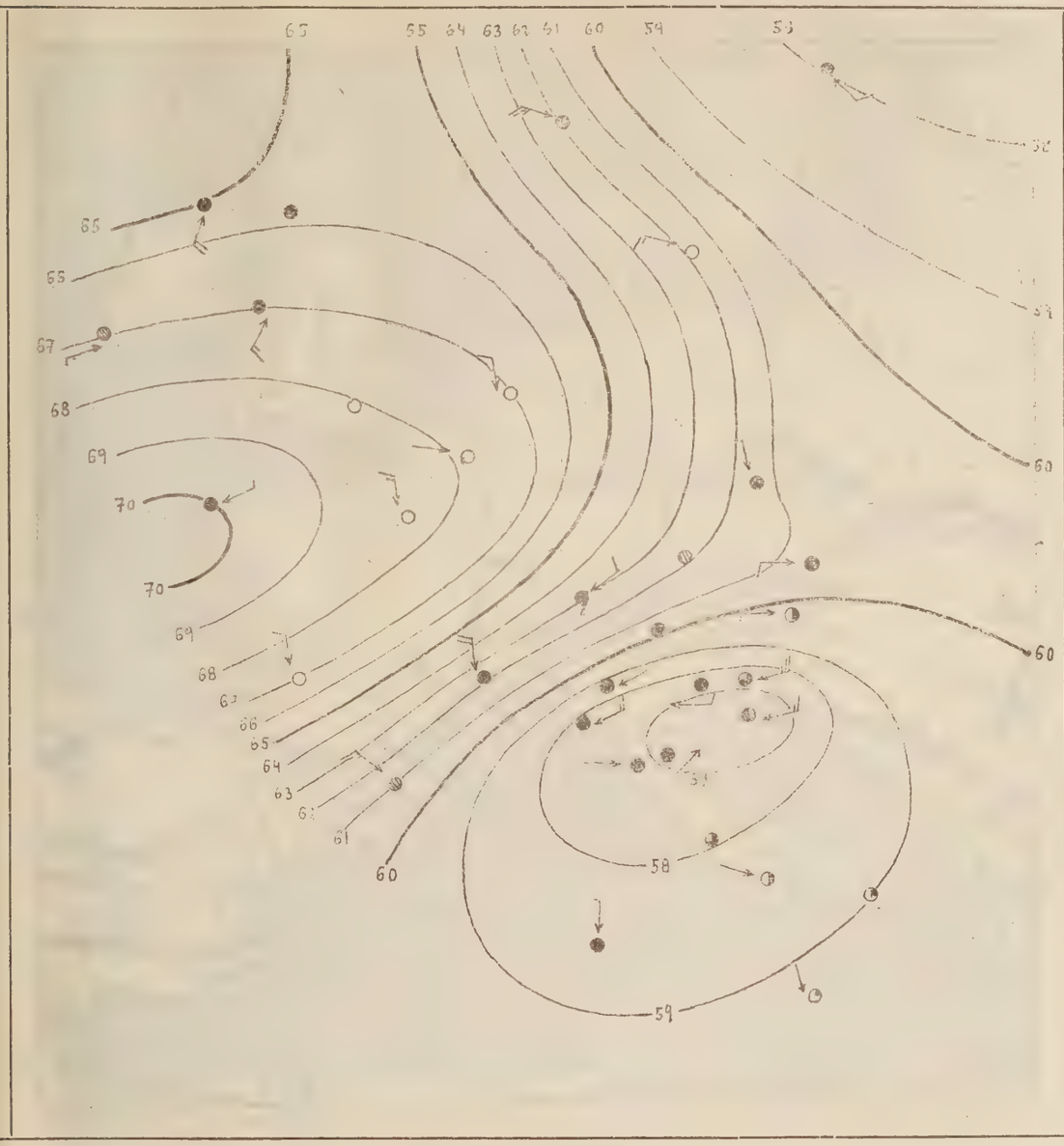

Spiegazioni

Le linee isobariche congiungono i luoghi ove la pressione atmosferica, ridotta alla temperatura di 0° ed al livello del mare, ha lo stesso valore.

Le freccie volano nella direzione del vento; il numero delle loro pennette, raddoppiato, indica la forza (scala Beaufort).

Le cifre presso le stazioni indicano la temperatura.

Mass = area di maggior pressione atmosferica.

min. = area di minore pressione atmosferica.

Segni

- ○ cielo sereno.
- ◑ » mezzo coperto.
- ● » coperto.
- ≡ Nebbia;
- ◉ Pioggia;
- ✳ Neve;
- ▲ Grandine;
- ⟨ Lampi senza tuoni;
- ⟨⟨ Temporale;
- → Vento debole;
- → » moderato;
- → » forte;
- → » fortissimo.

Curva della pressione barometrica per Trieste ridotta a 0° (altit. m 7.5)

Curva osservata:	Curva prevista:

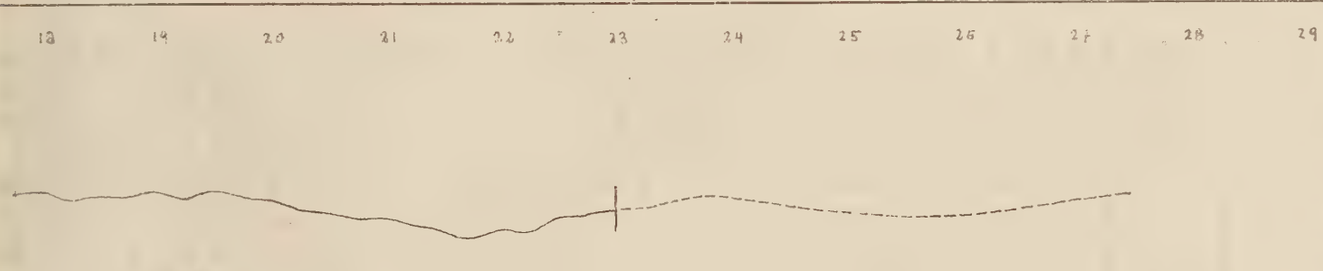

Notizie sul tempo di ieri 22

Generalmente coperto con pioggia —

Situazione generale alle ore 8 di oggi

Alta pressione sul Golfo di Guascogna - Ciclone sull'Alto Adriatico. —

Deduzioni generali

Condizioni favorevoli a maltempo, con probabilità di successivo miglioramento. —

PREVISIONI

dalla sera del 23 *alla sera del* 24

per Trieste, l'Istria ed il Friuli orientale:

Venti deboli e moderati vari - Cielo coperto e piovoso poi vario — Temp. fra 19° e 23° — Mare mosso. —

Previsioni per i prossimi ..... *giorni:*

(Firma) R. Alpago

Il Direttore: F. VERCELLI.

192[illegible]

Telegramma meteorologico

(ore 8)

STAZIONI	Pressione a 0° e al mare mm 700 +	Temperatura centigradi	Vento, direzione e forza (0—12)	Cielo (0—4)	Precipit. nelle 24 ore in mm.	Mare
Trieste	60·8	17	ESE. 2	piogg.	52	calmo
Pisino	61·7	17	~ 0	4	14	—
Pola	60·1	17	~ 0	4	24	liscio
Fiume	62·0	19	N. 1	4	14	q. calmo
Gorizia	61·9	17	SE. 2	piogg.	37	—
Udine	61·2	19	E. 4	piogg.	7	—
Belluno	63·9	18	SW. 1	4	5	—
Trento						
Venezia	60·1	15	E. 2	piogg.	1	q. calmo
Milano						
Genova	62·3	16	N. 1	4	1	l. mosso
Firenze	69·2	17	NE. 0	4	17	—
Livorno	62·1	18	NE. 1	3	1	mosso
Roma	61·5	20	NE. 2	3	16	—
Napoli	60·7	19	NNE. 1	3	3	—
Cagliari	60·7	20	NW. 2	1	—	l. mosso
Taranto	61·4	22	E. 1	piogg.	gocce	calmo
Messina	62·4	19	WSW. 1	4	3	calmo
Palermo						

STAZIONI	Pressione a 0° e al mare mm 700 +	Temperatura centigradi	Vento, direzione e forza (0—12)	Cielo (0—4)	Precipit. nelle 24 ore in mm.	Mare
Parigi	69·0	16	NW. 0	0	0	—
Londra	68·0	17	NW. 2	0	0	—
Vienna	63·0	17	N. 1	piogg.	18	—
Madrid						
Budapest						
Stoccolma	52·0	19	W. 4	1	0	—
Copenhagen	63·0	12	W. 0	0	0	—
Lisbona						
Varsavia						
Atene						
Praga	64·0	—	—	4	1	—
Sofia						
Belgrado						
Amburgo						
Zurigo	66·0	12	NE. 2	4	2	—
Lione	66·0	18	NNE. 3	0	0	—
Bordeaux	69·0	16	~ 0	0	0	—
Brest	70·0	15	~ 0	nebbia	1	—
Valentia	68·0	14	WNW. 1	piogg.	2	—
Mahon						
Algeri						
Tunisi						
Tangeri	59·0	21	E. 5	0	0	—
Malta						
Innsbruck	63·4	14	~ 0	4	1	—
Lerwik	60·0	10	W. 1	4	4	—
Reykjavik	54·0	—	E. 2	4	0	—

Osservazioni meteorologiche in Trieste

Data 192[illegible]		Ora	Barometro ridotto al livello del mare	Termometro centigradi	Pressione del vapore acqueo	Umidità relativa (in %)	Cielo (0=sereno. 10 = coperto)	Direzione del vento	Velocità del vento (km/ora)
[illegible]	23 - VI	18h	759·3 mm	18°4	14·9	94	10	SE	5
[illegible]	24 - "	8h	760·6	17°4	13·7	92	9	ESE	10
		13h	761·6	20°8	14·5	78	7	NW	10

23 - " Temperatura massima: 24°5 ; temperatura minima: 18°0 ;
massima velocità del vento: 36 km/ora dalle 1h alle 5h
pioggia caduta: 39·2 millimetri.
temperatura del mare alle 8h · °

Effemeridi per Trieste

DEL SOLE	DELLA LUNA
oggi tramonta ore: 19h 59m	oggi tram. ore: 12h 25m
domani leva ore: 4h 16m	domani leva ore: 0h 42m
domani tramonta ore: 19h 59m	domani tram. ore: 13h 27m

Servizio Aerologico

TRIESTE Ore 8 del 24/VI	VENTO velocità e direzione	Al suolo	A 500 metri	A 1000 metri	A 2000 metri	A 3000 metri	A ... metri
		ESE. 10·0 km/ora	— km/ora	— km/ora	— km/ora	— km/ora	— km/ora

Notizie sismiche

Notizie magnetiche

Trieste: Declinazione: [illegible] *inclinazione:* 60°2'
Pola: " 5°17' " 60°20'
Zara: " 6°7' " 59°51'
Venezia: " 7°0' " 61°5'

Curve di marea per il Porto di Trieste (Scala 2 : 100)

riferite al livello del mare (circa cm. 105 sotto lo zero del Molo Sartorio)

Marea osservata nel giorno 24 **Marea prevista pel giorno** 25 **Marea prevista pel giorno** [illegible]

La marea prevista è calcolata tenendo conto anche delle variazioni degli elementi meteorologici.

Il tratto di linea, che interseca la curva di marea, separa la marea osservata da quella prevista.

L. Smolars & Nipote - Trieste — 28826. 5. 1924.

DEL R. ISTITUTO GEOFISICO

TRIESTE, 24 Giugno 1924

24 Giugno 1924

Situazione meteorologica

(ore 8)



Spiegazioni

Le linee isobariche congiungono i luoghi ove la pressione atmosferica, ridotta alla temperatura di 0° ed al livello del mare, ha lo stesso valore.

Le freccie volano nella direzione del vento; il numero delle loro pennette, raddoppiato, indica la forza (scala Beaufort).

Le cifre presso le stazioni indicano la temperatura.

Mass. = area di maggior pressione atmosferica.

min. = area di minore pressione atmosferica.

Segni

- ○ cielo sereno.
- ◐ » mezzo coperto.
- ● » coperto.
- ≡ Nebbia;
- ◍ Pioggia;
- ✳ Neve;
- ▲ Grandine;
- < Lampi senza tuoni;
- |< Temporale;
- ⊤ ➤ Vento debole;
- ⊤⊤ ➤ » moderato;
- ⊤⊤⊤ ➤ » forte;
- ⊤⊤⊤⊤ ➤ » fortissimo.

Curva della pressione barometrica per Trieste ridotta a 0° *(altit. m 75)*

Curva osservata: | **Curva prevista:**

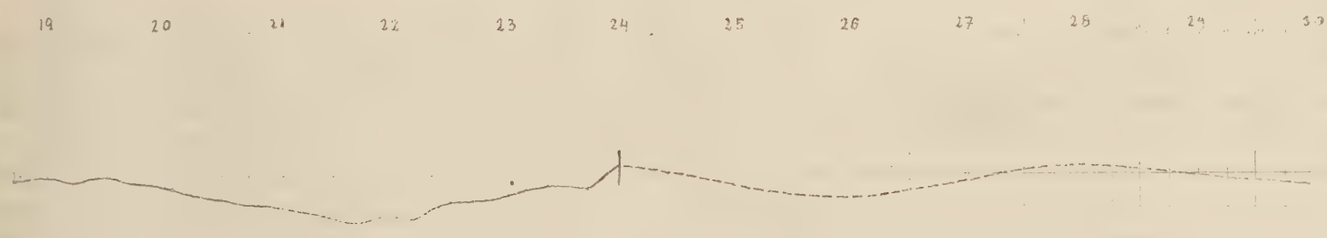

Notizie sul tempo di ieri 23

Coperto con pioggia.—

Situazione generale alle ore 8 di oggi

Alta pressione sulla Francia - Cicloni a Nord e SW d'Europa - Depressione secondaria sull'alta Italia.—

Deduzioni generali

Perdurano condizioni favorevoli a perturbamenti atmosferici.—

PREVISIONI

dalla sera del 24 *alla sera del* 25

per Trieste, l'Istria ed il Friuli orientale:

Venti deboli vari - Cielo vario - qualche leggera precipitazione - Temp. fra 17° e 21° - Mare legg. mosso.—

Previsioni per i prossimi ..... *giorni:*

(Firma) [signature]

Il Direttore: F. VERCELLI.

R. COMITATO TALASSOGRAFICO ITALIANO

BOLLETTINO GIORNALIER

25 Giugno 1924

Telegramma meteorologico (ore 8)

STAZIONI	Pressione a 0° e al mare mm 700 +	Temperatura centigradi	Vento, direzione e forza (0—12)	Cielo (0—4)	Precipit. nelle 24 ore in mm.	Mare
Trieste	63·4	20	WSW. 1	2	3	calmo
Pisino	62·9	19	~ 0	4	0	–
Pola	62·4	19	NW. 0	piogg.	2	liscio
Fiume	62·9	22	N. 1	4	2	calmo
Gorizia	63·3	20	~ 0	1	gocce	–
Udine	63·1	22	~ 0	0	17	–
Belluno	63·8	20	SE. 1	1	0	–
Trento						
Venezia	63·1	22	W. 1	2	15	calmo
Milano	64·1	19	SE. 0	3	0	–
Genova	63·3	21	NE. 0	0	1	q. calmo
Firenze	62·7	22	N. 0	1	0	–
Livorno						
Roma	62·0	18	N. 2	3	11	–
Napoli	61·7	18	N. 1	0	10	calmo
Cagliari	63·3	22	NW. 3	0	0	mosso
Taranto	60·2	21	NW. 1	3	gocce	calmo
Messina	61·2	20	NW. 2	4	3	calmo
Palermo						

STAZIONI	Pressione a 0° e al mare mm 700 +	Temperatura centigradi	Vento, direzione e forza (0—12)	Cielo (0—4)	Precipit. nelle 24 ore in mm.	Mare
Parigi	71·0	15	NE. 1	nebb.	0	–
Londra	70·0	16	NW. 2	4	0	–
Vienna	66·5	16	WNW. 6	2	gocce	–
Madrid	67·0	18	SE. 1	0		–
Budapest						
Stoccolma	54·0	11	NNW. 4	4	0	–
Copenhagen	64·0	13	WNW. 5	4	0	–
Lisbona						
Varsavia	54·0	17	W. 1	4	–	–
Atene						
Praga	67·0	14	SW. 1	4	0	–
Sofia						
Belgrado						
Amburgo	67·0	14	WNW. 3	4	1	–
Zurigo	69·0	12	SE. 0	nebb.	0	–
Lione	68·0	18	NNW. 1	0	0	–
Bordeaux	69·0	18	E. 5	0	0	–
Brest	72·0	14	N. 2	nebb.	1	–
Valentia	70·0	14	SSW. 4	4	1	–
Mahon	67·0	28	SW. 4	0	0	–
Algeri	61·0	21	NW. 1	4	1	–
Tunisi						
Tangeri	63·0	22	E. 3	4	0	–
Malta						
Innsbruck	67·6	14	~ 0	4	gocce	–
Lerwik	63·0	12	SW. 2	4	0	–
Reykjavik	53·0	9	~ 0	piogg.	7	–

Osservazioni meteorologiche in Trieste

Data 1924	Ora	Barometro ridotto al livello del mare	Termometro centigradi	Pressione del vapore acqueo	Umidità relativa (in %)	Cielo (0=sereno. 10 = coperto)	Direzione del vento	Velocità del vento (km/ora)
24 - VI	18h	761·3 mm	21°2	15·6	84	9	WNW	4
25 - »	8h	763·4	19°5	13·3	90	5	WSW	2
— » — 25 - »	13h	762·8	24°2	15·9	70	2	NW	8

Martedì 24 - » Temperatura massima: 21°2 ; temperatura minima: 17°4 ;
massima velocità del vento: 20 km/ora dalle 13h alle 14h
pioggia caduta: 13·5 millimetri.
temperatura del mare alle 8h °

Effemeridi per Trieste

DEL SOLE	DELLA LUNA
oggi tramonta ore: 19h 59m	oggi tramonta ore: 13h 27m
domani leva ore: 4h 17m	domani leva ore: 1h 8m
domani tramonta ore: 19h 59m	domani tramonta ore: 14h 27m

Servizio Aerologico

TRIESTE Ore 8 del 25/VI	VENTO velocità e direzione	Al suolo	A 500 metri	A 1000 metri	A 2000 metri	A 3000 metri	A ... metri
		WSW. 2·0 km/ora	– km/ora	– km/ora	– km/ora	– km/ora	– km/ora

Notizie sismiche

Notizie magnetiche

Trieste: Declinazione: 6°30' W *inclinazione:* 60°2'
Pola: „ 6°17' „ 60°20'
Zara: „ 6°7' „ 59°51'
Venezia: „ 7°0' „ 61°5'

Curve di marea per il Porto di Trieste (Scala 2 : 100)

riferite al livello del mare (circa cm. 105 sotto lo zero del Molo Sartorio)

Marea osservata nel giorno 25 **Marea prevista pel giorno** 26 **Marea prevista pel giorno** 27

La marea prevista è calcolata tenendo conto anche delle variazioni degli elementi meteorologici.

Il tratto di linea, che interseca la curva di marea, separa la marea osservata da quella prevista

L. Smolars & Nipote - Trieste — 28826. 5. 1924.

DEL R. ISTITUTO GEOFISICO

TRIESTE, 25 Giugno 1924

25 Giugno 1924

Situazione meteorologica

(ore 8)

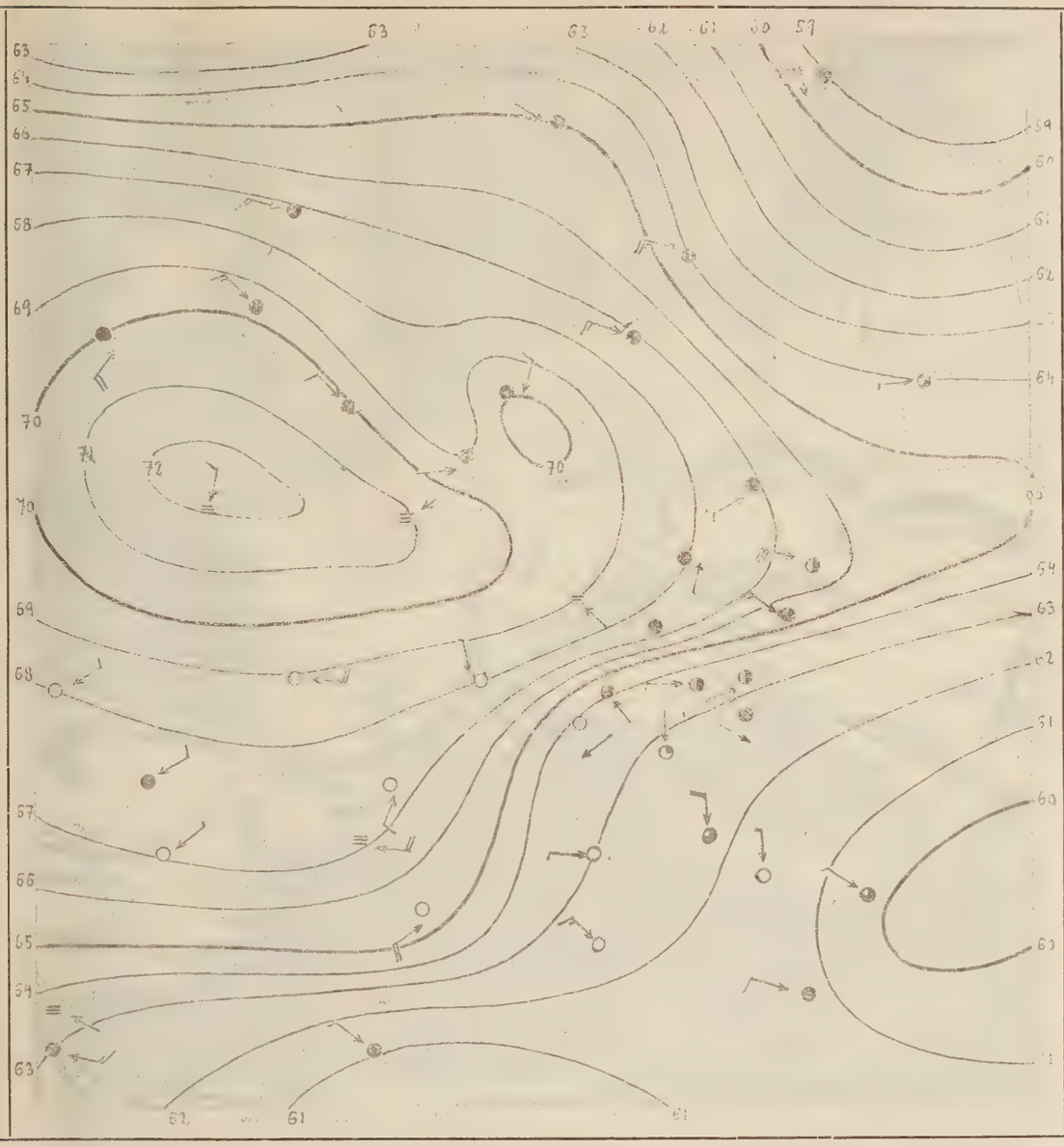

Spiegazioni

Le linee isobariche congiungono i luoghi ove la pressione atmosferica, ridotta alla temperatura di 0° ed al livello del mare, ha lo stesso valore.

Le freccie volano nella direzione del vento; il numero delle loro pennette, raddoppiato, indica la forza (scala Beaufort).

Le cifre presso le stazioni indicano la temperatura.

Mass. = area di maggior pressione atmosferica.

min. = area di minore pressione atmosferica.

Segni

○ cielo sereno.
◑ » mezzo coperto.
● » coperto.
≡ Nebbia;
◍ Pioggia;
✳ Neve;
▲ Grandine;
< Lampi senza tuoni;
⊼ Temporale;
→ Vento debole;
→ » moderato;
→ » forte;
→ » fortissimo.

Curva della pressione barometrica per Trieste ridotta a 0° (altit. m 7.5)

Curva osservata:	Curva prevista:

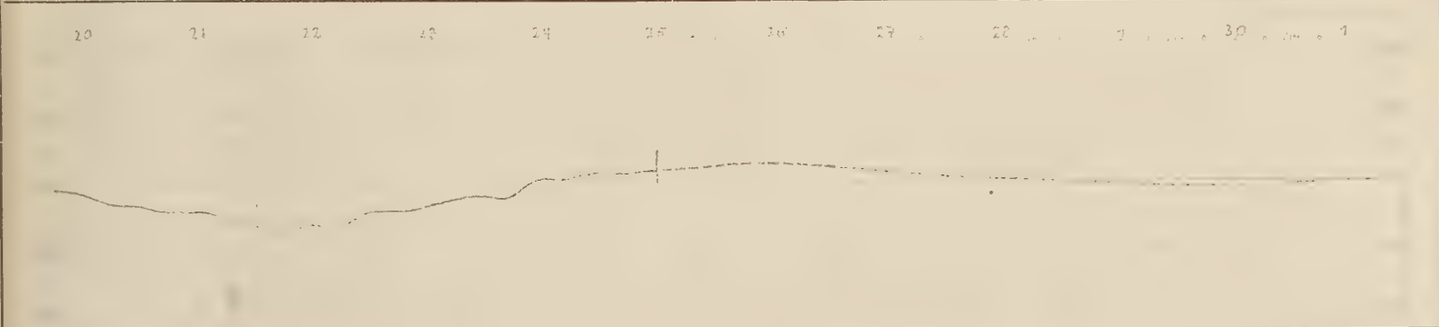

Notizie sul tempo di ieri 24

Generalmente coperto con qualche pioggia

Situazione generale alle ore 8 di oggi

Alta pressione a W d'Europa - Corrente a Nord con depressione secondaria a SE d'Italia.—

Deduzioni generali

Situazione isobarica migliorata - Pressione in lenta salita.—

PREVISIONI

dalla sera del 25 *alla sera del* 26

per Trieste, l'Istria ed il Friuli orientale:

[illegible]

Previsioni per i prossimi ..... *giorni:*

(Firma) [illegible]

Il Direttore: F. VERCELLI.

26 Giugno 1924

Telegramma meteorologico (ore 8)

STAZIONI	Pressione a 0° e al mare mm 700 +	Temperatura centigradi	Vento, direzione e forza (0—12)	Cielo (0—4)	Precipit. nelle 24 ore in mm.	Mare
Trieste	66·2	22	E. 1	0	0	q.calmo
Pisino	64·8	12	~ 0	0	0	—
Pola	65·3	23	E. 1	0	0	calmo
Fiume	66·2	23	SW. 0	1	0	calmo
Gorizia	66·2	21	ENE. 0	0	0	—
Udine	66·6	24	~ 0	0	0	—
Belluno	66·7	21	NE. 1	1	1	—
Trento						
Venezia	[illegible]	[illegible]	N. 0	3	0	calmo
Milano	66·5	22	W. 2	2	0	—
Genova	65·4	22	~ 0	1	0	q.calmo
Firenze	65·2	22	NE. 0	0	0	—
Livorno	64·3	23	NE. 1	0	0	calmo
Roma	64·1	23	NE. 1	0	0	—
Napoli	63·2	20	NNE. 2	0	0	calmo
Cagliari	59·4	23	NW. 1	0	0	calmo
Taranto	61·5	23	NE. 4	0	3	l.mosso
Messina	63·0	22	WNW. 3	2	22	q.calmo
Palermo						

STAZIONI	Pressione a 0° e al mare mm 700 +	Temperatura centigradi	Vento, direzione e forza (0—12)	Cielo (0—4)	Precipit. nelle 24 ore in mm.	Mare
Parigi	70·0	16	NNE. 1	piogg.	—	—
Londra	69·0	18	SW. 1	0	0	—
Vienna	68·4	16	NW. 1	1	0	—
Madrid	66·0	22	—	0	0	—
Budapest						
Stoccolma	61·0	16	~ 0	4	0	—
Copenhagen	67·0	14	W. 3	4	0	—
Lisbona						
Varsavia	65·0	16	WNW. 2	4	0	—
Atene						
Praga	70·0	15	NE. 1	4	0	—
Sofia						
Belgrado						
Amburgo						
Zurigo	69·0	14	N. 2	0	0	—
Lione	67·0	14	NW. 1	0	0	—
Bordeaux	67·0	10	NNE. 1	0	0	—
Brest	70·0	12	ENE. 1	nebb.	0	—
Valentia	67·0	13	S. 3	piogg.	2	—
Mahon	65·0	24	NNE. 3	0	—	—
Algeri	65·0	22	NE. 1	nebb.	0	—
Tunisi						
Tangeri	64·0	30	~ 0	4	0	—
Malta						
Innsbruck	68·9	12	~ 0	0	0	—
Lerwik	61·0	12	S. 1	4	0	—
Reykjavik	57·0	8	SW. 1	4	0	—

Osservazioni meteorologiche in Trieste

Data 192	Ora	Barometro ridotto al livello del mare	Termometro centigradi	Pressione del vapore acqueo	Umidità relativa (in %)	Cielo (0=sereno. 10 = coperto)	Direzione del vento	Velocità del vento (km/ora)
Giovedì 25 - VI	18h	762·7 mm	23°6	15·9	74	3	NNW	2
Venerdì 26 - "	8h	766·2	22°6	12·4	60	0	E	6
" 26 - "	13h	765·4	25°6	16·3	67	2	NW	19

Giovedì 25 - " Temperatura massima: 24°6 ; temperatura minima: 18°7 ;
massima velocità del vento: 27 km/ora dalle 23h alle 24h
pioggia caduta: 0 millimetri.
temperatura del mare alle 8h °

Effemeridi per Trieste

DEL SOLE	DELLA LUNA
oggi tramonta ore: 19h 59m	oggi tramonta ore: 14h 27m
domani leva ore: 4h 17m	domani leva ore: 1h 35m
domani tramonta ore: 19h 59m	domani tramonta ore: 15h 26m

Servizio Aerologico

TRIESTE Ore 8 del 25/VI	VENTO velocità e direzione	Al suolo	A 500 metri	A 1000 metri	A 2000 metri	A 3000 metri	A ... metri
		E. 6·0 km/ora	— km/ora	— km/ora	— km/ora	— km/ora	— km/ora

Notizie sismiche

Notizie magnetiche

Trieste: Declinazione: 5°30' W *inclinazione:* 60°2'
Pola: " 6°17' " " 60°20'
Zara: " 6°7' " " 59°51'
Venezia: " 7°0' " " 61°5'

Curve di marea per il Porto di Trieste (Scala 2 : 100)

riferite al livello del mare (circa cm. 105 sotto lo zero del Molo Sartorio)

Marea osservata nel giorno 26 Marea prevista pel giorno 27 Marea prevista pel giorno 28

La marea prevista è calcolata tenendo conto anche delle variazioni degli elementi meteorologici.

Il tratto di linea, che interseca la curva di marea, separa la marea osservata da quella prevista.

L. Smolars & Nipote - Trieste — 28826. 5. 1924.

DEL R. ISTITUTO GEOFISICO

TRIESTE, [illegible] 1924

26 Giugno 1924

Situazione meteorologica

(ore 8)

Spiegazioni

Le linee isobariche congiungono i luoghi ove la pressione atmosferica, ridotta alla temperatura di 0° ed al livello del mare, ha lo stesso valore.

Le freccie volano nella direzione del vento; il numero delle loro pennette, raddoppiato, indica la forza (scala Beaufort).

Le cifre presso le stazioni indicano la temperatura.

Mass = area di maggior pressione atmosferica.

min. = area di minore pressione atmosferica.

Segni

- ○ cielo sereno.
- ◑ » mezzo coperto.
- ● » coperto.
- _ Nebbia;
- ◍ Pioggia;
- ✳ Neve;
- ▲ Grandine;
- < Lampi senza tuoni;
- ⟨ Temporale;
- ➤ Vento debole;
- ➤ » moderato;
- ➤ » forte;
- ➤ » fortissimo.

Curva della pressione barometrica per Trieste ridotta a 0° *(altit. m 7·5)*

Curva osservata:	Curva prevista:

Notizie sul tempo di ieri 26

Abbastanza bello sulla Venezia Giulia.—

Situazione generale alle ore 8 di oggi

Anticiclone sull'Europa centrale — Ciclone sul Mediterraneo occidentale e [illegible] d'Italia.—

Deduzioni generali

Pressione in lenta discesa — [illegible] favorevoli a leggeri perturbamenti atmosferici.—

PREVISIONI

dalla sera del 27 *alla sera del* [illegible]

per Trieste, l'Istria ed il Friuli orientale:

Venti deboli vari — Cielo vario [illegible] leggera precipitazione — [illegible] — Mare leggermente [illegible]

Previsioni per i prossimi ..... *giorni:*

(Firma) [illegible]

Il Direttore: F. VERCELLI.

27 Giugno 1924

Telegramma meteorologico (ore 8)

STAZIONI	Pressione a 0° e al mare mm 700 +	Temperatura centigradi	Vento, direzione e forza (0—12)	Cielo (0—4)	Precipit. nelle 24 ore in mm.	Mare
Trieste	65·5	23	ESE. 1	0	0	calmo
Pisino	66·9	20	~ 0	2	0	—
Pola	65·2	23	E. 2	0	0	l. mosso
Fiume	66·1	22	WSW. 0	0	0	—
Gorizia	66·2	21	~ 0	0	0	—
Udine	66·1	23	N. 1	0	0	—
Belluno	65·7	22	SW. 1	1	0	—
Trento						
Venezia	65·7	23	SSW. 1	0	0	calmo
Milano	66·0	23	NE. 0	3	0	—
Genova	65·5	22	E. 0	1	0	calmo
Firenze	64·7	23	NE. 0	0	0	—
Livorno	64·3	24	E. 1	0	0	calmo
Roma	65·2	25	NW. 1	0	0	—
Napoli	64·5	[illegible]	[illegible]	0	0	calmo
Cagliari	64·9	23	NW. 2	0	0	q. calmo
Taranto	64·8	22	W. 1	0	0	calmo
Messina	64·7	25	NNW. 0	0	0	calmo
Palermo						

STAZIONI	Pressione a 0° e al mare mm 700 +	Temperatura centigradi	Vento, direzione e forza (0—12)	Cielo (0—4)	Precipit. nelle 24 ore in mm.	Mare
Parigi	64·0	22	SE. 1	0	0	—
Londra	64·0	14	WNW. 2	4	0	—
Vienna	67·4	15	WNW. 4	0	0	—
Madrid	65·0	21	E. 1	4	0	—
Budapest						
Stoccolma	55·1	14	SE. 2	4	2	—
Copenhagen	60·0	17	SW. 6	4	1	—
Lisbona						
Varsavia	65·0	18	WSW. 3	4	0	—
Atene						
Praga	66·0	18	SE. 1	0	1	—
Sofia						
Belgrado						
Amburgo	62·0	21	WNW. 4	4	0	—
Zurigo	[illegible]	14	[illegible]	4	0	—
Lione	66·0	19	~ 0	0	0	—
Bordeaux	64·0	20	S. 1	0	0	—
Brest	66·0	15	N. 4	4	0	—
Valentia	67·0	13	NNW. 2	4	0	—
Mahon	64·0	24	NE. 1	0	0	—
Algeri						
Tunisi	65·0	23	ENE. 1	4	0	—
Tangeri	64·0	24	~ 0	0	0	—
Malta						
Innsbruck	65·6	13	~ 0	0	0	—
Lerwik	53·0	8	NNW. 3	piogg.	10	—
Reykjavik	61·0	7	NE. 3	4	0	—

Osservazioni meteorologiche in Trieste

Data 1924		Ora	Barometro ridotto al livello del mare	Termometro centigradi	Pressione del vapore acqueo	Umidità relativa (in %)	Cielo (0=sereno 10=coperto)	Direzione del vento	Velocità del vento (km/ora)
[illegible]	26 - VI	18h	764 mm 8	24° 8	16 0	69	2	NNW	11
mercoledì	27 - "	8h	765 . 5	22° 8	13 9	66	1	ESE	7
—	27 - "	13h	764 . 8	25° 6	16 0	65	0	W	13

[illegible] 26 - VI: Temperatura massima: 25° 7; temperatura minima: 19° 4;
massima velocità del vento: 27 km/ora dalle 1 h alle 2 h
pioggia caduta: 0 millimetri.
temperatura del mare alle 8h: °

Effemeridi per Trieste

DEL SOLE	DELLA LUNA
oggi tramonta ore: 19h 59m	oggi tram. ore: 15h 26m
domani leva ore: 4h 17m	domani leva ore: 2h 4m
domani tramonta ore: 19h 59m	domani tram. ore: 16h 25m

Servizio Aerologico

TRIESTE Ore 8 del 27/VI	VENTO velocità e direzione	Al suolo	A 500 metri	A 1000 metri	A 2000 metri	A 3000 metri	A ... metri
		ESE. 7·9 km/ora	— km/ora	— km/ora	— km/ora	— km/ora	— km/ora

Notizie sismiche

Notizie magnetiche

Trieste: *Declinazione:* 6° 30' W *inclinazione:* 60° 2'
Pola: " 6° 17' " " 60° 20'
Zara: " 6° 7' " " 59° 51'
Venezia: " 7° 0' " " 61° 5'

Curve di marea per il Porto di Trieste (Scala 2 : 100)

riferite al livello del mare (circa cm. 105 sotto lo zero del Molo Sartorio)

Marea osservata nel giorno 27 **Marea prevista pel giorno** 28 **Marea prevista pel giorno** 29



La marea prevista è calcolata tenendo conto anche delle variazioni degli elementi meteorologici.

Il tratto di linea, che interseca la curva di marea, separa la marea osservata da quella prevista.

L. Smolars & Nipote - Trieste — 28826. 5. 1924.

DEL R. ISTITUTO GEOFISICO

TRIESTE, 27 Giugno 192

27 Giugno 1924

Situazione meteorologica

(ore 8)

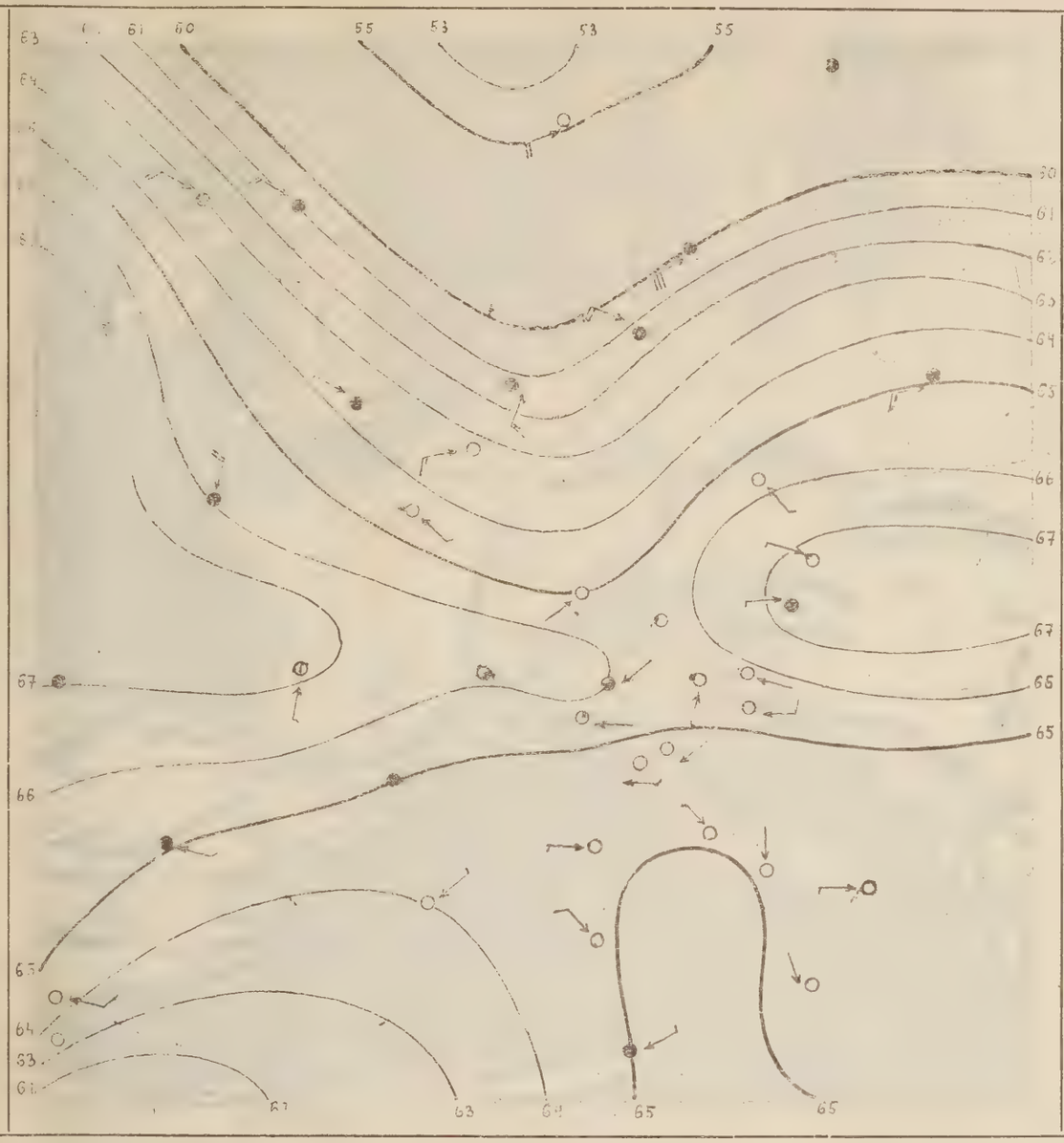

Spiegazioni

Le linee isobariche congiungono i luoghi ove la pressione atmosferica, ridotta alla temperatura di 0° ed al livello del mare, ha lo stesso valore.

Le freccie volano nella direzione del vento; il numero delle loro pennette, raddoppiato, indica la forza (scala Beaufort).

Le cifre presso le stazioni indicano la temperatura.

Mass. = area di maggior pressione atmosferica.

min. = area di minore pressione atmosferica.

Segni

- ○ cielo sereno.
- ◑ » mezzo coperto.
- ● » coperto.
- ≡ Nebbia;
- ◍ Pioggia;
- ✳ Neve;
- ▲ Grandine;
- ⟨ Lampi senza tuoni;
- ⟨ Temporale;
- → Vento debole;
- → » moderato;
- → » forte;
- → » fortissimo.

Curva della pressione barometrica per Trieste ridotta a 0° *(altit. m 7:5)*

Curva osservata:	Curva prevista:

Notizie sul tempo di ieri 26

Generalmente bello.-

Situazione generale alle ore 8 di oggi

Alta pressione sul Golfo di Guascogna e sull'Ungheria - Ciclone a N d'Europa.—

Deduzioni generali

Condizioni favorevoli a tempo abbastanza buono.—

PREVISIONI

dalla sera del 27 *alla sera del* 28

per Trieste, l'Istria ed il Friuli orientale:

Brezza normale - Cielo prevalentemente sereno - Temp. fra 21° e 27° - Mare quasi calmo.—

Previsioni per i prossimi ..... *giorni:*

(Firma) R. Alpago

Il Direttore: **F. VERCELLI.**

giugno 1924

Telegramma meteorologico (ore 8)

STAZIONI	Pressione a 0° e al mare mm 700 +	Temperatura centigradi	Vento, direzione e forza (0—12)	Cielo (0—4)	Precipit. nelle 24 ore in mm.	Mare
Trieste	[illegible]	22	SE. 1	4	0	calmo
Pisino	65·4	22	~ 0	0	0	—
Pola	62·1	22	ESE. 2	0	0	l. mosso
Fiume	63·5	22	ESE. 0	1	0	liscio
Gorizia	62·9	22	NE. 0	2	0	—
Udine	63·0	21	~ 0	4	0	—
Belluno	63·9	21	SW. 1	4	0	—
Trento						
Venezia	64·2	24	E. 2	caligo	0	calmo
Milano	62·7	23	S. 1	3	0	—
Genova	63·6	19	ESE. 1	4	0	l. mosso
Firenze	63·5	23	S. 0	3	0	—
Livorno	63·3	23	S. 1	3	0	mosso
Roma	64·4	24	~ 0	0	0	—
Napoli	64·5	23	NNW. 0	0	0	calmo
Cagliari	64·9	23	NW. 3	0	0	l. mosso
Taranto	64·9	—	~ 0	0	0	calmo
Messina	64·1	25	NNE. 1	1	0	calmo
Palermo						

STAZIONI	Pressione a 0° e al mare mm 700 +	Temperatura centigradi	Vento, direzione e forza (0—12)	Cielo (0—4)	Precipit. nelle 24 ore in mm.	Mare
Parigi						
Londra	64·0	6	NNW. 2	4	2	—
Vienna	60·9	13	~ 0	1	0	—
Madrid	63·0	23	~ 0	0	0	—
Budapest						
Stoccolma						
Copenhagen	58·0	—	—	—	—	—
Lisbona						
Varsavia	67·0	15	NNE. 3	0	0	—
Atene						
Praga	58·0	20	—	pioggia	0	—
Sofia						
Belgrado						
Amburgo						
Zurigo	62·0	17	SW. 4	4	2	—
Lione						
Bordeaux						
Brest						
Valentia						
Mahon						
Algeri	63·0	22	NNE. 0	0	0	—
Tunisi	62·0	—	N. 1	4	0	—
Tangeri						
Malta						
Innsbruck	60·7	15	W. 1	0	gocce	—
Lerwik						
Reykjavik	64·0	15	NNE. 2	0	0	—

Osservazioni meteorologiche in Trieste

Data 1924		Ora	Barometro ridotto al livello del mare	Termometro centigradi	Pressione del vapore acqueo	Umidità relativa (in %)	Cielo (0=sereno. 10 = coperto)	Direzione del vento	Velocità del vento (km/ora)
Venerdì	27 - VI	18h	763.7 mm	23°7	15·8	73	0	W	15
Sabato	28 - "	8h	762.2	21°8	14·2	72	9	SE	5
— " —	28 - "	13h	761.6	25°2	15·2	64	6	N	15

Venerdì 27 - " Temperatura massima: 25°7 ; temperatura minima: 20°3 ;
massima velocità del vento: 20 km/ora dalle 14h alle 15h
pioggia caduta: 0 millimetri.
temperatura del mare alle 8h: °

Effemeridi per Trieste

DEL SOLE	DELLA LUNA
oggi tramonta ore: 19h 59m	oggi tramonta ore: 16h 25m
domani leva ore: 4h 18m	domani leva ore: 2h 36m
domani tramonta ore: 19h 59m	domani tramonta ore: 17h 22m

Servizio Aerologico

TRIESTE Ore 8 del 1924	VENTO velocità e direzione	Al suolo	A 500 metri	A 1000 metri	A 2000 metri	A 3000 metri	A ... metri
		SE. 5·0 km/ora	— km/ora	— km/ora	— km/ora	— km/ora	km/ora

Notizie sismiche

Notizie magnetiche

Trieste: *Declinazione:* 6°30' W *inclinazione:* 60°2'
Pola: " 6°17' " " 60°22'
Zara: " 6°7' " " 59°57'
Venezia: " 7°0' " " 61°5'

Curve di marea per il Porto di Trieste (Scala 2 : 100)

riferite al livello del mare (circa cm. 105 sotto lo zero del Molo Sartorio)

Marea osservata nel giorno 28 Marea prevista pel giorno 29 Marea prevista pel giorno 30

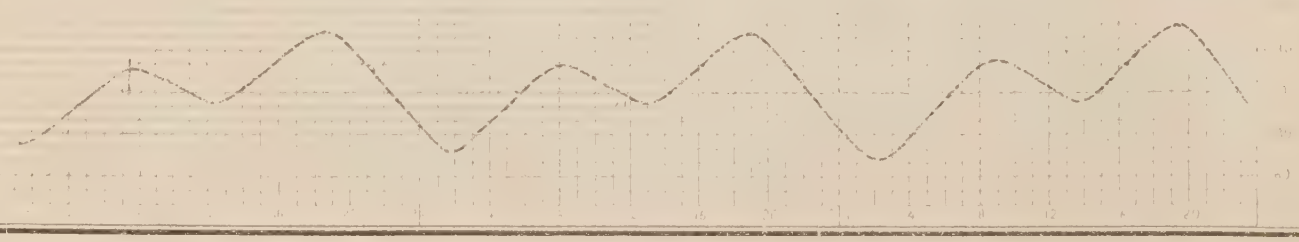

La marea prevista è calcolata tenendo conto anche delle variazioni degli elementi meteorologici.

Il tratto di linea, che interseca la curva di marea, separa la marea osservata da quella prevista.

L. Smolars & Nipote - Trieste — 28826. 5. 1924.

DEL R. ISTITUTO GEOFISICO

TRIESTE, 12 Giugno 192

28 Giugno 1924

Situazione meteorologica

(ore 8)

Spiegazioni

Le linee isobariche congiungono i luoghi ove la pressione atmosferica, ridotta alla temperatura di 0° ed al livello del mare, ha lo stesso valore.

Le freccie volano nella direzione del vento; il numero delle loro pennette, raddoppiato, indica la forza (scala Beaufort).

Le cifre presso le stazioni indicano la temperatura.

Mass. = area di maggior pressione atmosferica.

min. = area di minore pressione atmosferica.

Segni

- ○ cielo sereno.
- ◑ » mezzo coperto.
- ● » coperto.
- ≡ Nebbia;
- Pioggia;
- ✳ Neve;
- ▲ Grandine;
- Lampi senza tuoni;
- Temporale;
- → Vento debole;
- → » moderato;
- → » forte;
- → » fortissimo.

Curva della pressione barometrica per Trieste ridotta a 0° *(altit. m 7.5)*

Curva osservata:	Curva prevista:

23 24 25 26 27 28 29 30 1 2 3 4

Notizie sul tempo di ieri 27

Generalmente bello —

Situazione generale alle ore 8 di oggi

Alta pressione sulla Russia e a SE d'Italia — Cicloni a W e a N d'Europa con ciclone secondario a N delle Alpi. —

Deduzioni generali

Condizioni sfavorevoli di tempo —

Pressione in discesa. —

PREVISIONI

dalla sera del 28 *alla sera del* 29

per Trieste, l'Istria ed il Friuli orientale:

Venti deboli vari — Annuvolamenti — Qualche leggera precipitazione — Temp. fra 20° e 26° — Mare calmo. —

Previsioni per i prossimi ..... *giorni:*

(Firma) R. Alpago

Il Direttore: F. VERCELLI.

BOLLETTINO GIORNALIER

30 Giugno 1924

Telegramma meteorologico (ore 8)

STAZIONI	Pressione a 0° e al mare mm 700 +	Temperatura centigradi	Vento, direzione e forza (0—12)	Cielo (0—4)	Precipit. nelle 24 ore in mm.	Mare
Trieste	62·8	23	WNW.1	0	0	calmo
Pisino						
Pola	62·9	25	~ 0	0	0	liscio
Fiume	63·5	22	WNW.0	0	0	—
Gorizia	63·6	22	ENE.0	0	0	—
Udine	63·2	24	~ 0	1	0	—
Belluno	63·6	22	SW.1	1	0	—
Trento						
Venezia	62·4	24	~ 0	0	0	calmo
Milano	63·3	22	E. 0	4	0	—
Genova	64·1	19	ENE.0	4	3	q.calmo
Firenze	63·2	24	W. 0	1	0	—
Livorno						
Roma	64·3	25	NW. 1	1	0	—
Napoli	64·0	23	NNW.0	0	0	calmo
Cagliari	63·4	24	SE. 3	0	0	l.mosso
Taranto	63·9	24	NW. 1	0	0	liscio
Messina	63·9	25	NNW.2	0	0	calmo
Palermo						

STAZIONI	Pressione a 0° e al mare mm 700 +	Temperatura centigradi	Vento, direzione e forza (0—12)	Cielo (0—4)	Precipit. nelle 24 ore in mm.	Mare
Parigi	61·0	17	NW. 2	4	0	—
Londra	59·0	14	WNW.3	0	0	—
Vienna	63·8	17	SE. 1	0	0	—
Madrid						
Budapest						
Stoccolma	51·0	15	SW. 4	4	0	—
Copenhagen	57·0	15	WSW.3	4	2	—
Lisbona						
Varsavia	62·0	22	SW. 5	0	0	—
Atene						
Praga	62·0	19	SSW.1	0	0	—
Sofia						
Belgrado						
Amburgo						
Zurigo	63·0	17	SE. 0	4	0	—
Lione	62·0	21	SSW.2	4	0	—
Bordeaux	62·0	17	W. 1	4	0	—
Brest	63·0	15	NW. 1	0	2	—
Valentia	62·0	13	NW. 4	4	2	—
Mahon						
Algeri						
Tunisi						
Tangeri						
Malta						
Innsbruck	62·2	15	~ 0	0	0	—
Lerwik	49·0	8	WNW.4	piogg.	2	—
Reykjavik	53·0	6	N. 6	4	0	—

Osservazioni meteorologiche in Trieste

Data 1924		Ora	Barometro ridotto al livello del mare	Termometro centigradi	Pressione del vapore acqueo	Umidità relativa (in %)	Cielo (0=sereno. 10 = coperto)	Direzione del vento	Velocità del vento (km/ora)
Domenica	29 - VI	18h	763 mm 4	24° 7	17·3	75	3	NNW	8
Lunedì	30 - "	8h	762 · 8	23° 2	16·1	74	0	WNW	3
	30 - "	13h	762 · 7	26° 3	15·8	61	3	NW	8

Domenica 29 - "

Temperatura massima: 25° 7 ; temperatura minima: 18° 6 ;
massima velocità del vento: 13 km/ora dalle 10h alle 11h
pioggia caduta: 0 millimetri.
temperatura del mare alle 8h °

Effemeridi per Trieste

DEL SOLE	DELLA LUNA
oggi tramonta ore: 19h 59m	oggi tram. ore: 18h 17m
domani leva ore: 4h 18m	domani leva ore: 3h 54m
domani tramonta ore: 19h 58m	domani tram. ore: 19h 9m

Servizio Aerologico

TRIESTE Ore 8 del 30/VI	VENTO velocità e direzione	Al suolo	A 500 metri	A 1000 metri	A 2000 metri	A 3000 metri	A ..... metri
		WNW.3·0 km/ora	— km/ora	— km/ora	— km/ora	— km/ora	— km/ora

Notizie sismiche

Notizie magnetiche

Trieste: *Declinazione:* 6°30' W *inclinazione:* 60°2'
Pola: " 6°17' " " 60°20'
Zara: " 6°7' " " 59°51'
Venezia: " 7°0' " " 61°5'

Curve di marea per il Porto di Trieste (Scala 2 : 100)

riferite al livello del mare (circa cm. 105 sotto lo zero del Molo Sartorio)

Marea osservata nel giorno 30 **Marea prevista pel giorno** 1 **Marea prevista pel giorno** 2



La marea prevista è calcolata tenendo conto anche delle variazioni degli elementi meteorologici.

Il tratto di linea, che interseca la curva di marea, separa la marea osservata da quella prevista.

L. Smolars & Nipote - Trieste — 28826. 5. 1924.

DEL R. ISTITUTO GEOFISICO

TRIESTE, 30 Giugno 1924

30 Giugno 192

Situazione meteorologica

(ore 8)

Spiegazioni

Le linee isobariche congiungono i luoghi ove la pressione atmosferica, ridotta alla temperatura di 0° ed al livello del mare, ha lo stesso valore.

Le freccie volano nella direzione del vento; il numero delle loro pennette, raddoppiato, indica la forza (scala Beaufort).

Le cifre presso le stazioni indicano la temperatura.

Mass. = area di maggior pressione atmosferica.

min. = area di minore pressione atmosferica.

Segni

- ○ cielo sereno.
- ◑ » mezzo coperto.
- ● » coperto.
- ≡ Nebbia;
- ◍ Pioggia;
- ✳ Neve;
- ▲ Grandine;
- < Lampi senza tuoni;
- ⟨ Temporale;
- → Vento debole;
- » moderato;
- » forte;
- » fortissimo.

Curva della pressione barometrica per Trieste ridotta a 0° *(altit. m 7.5)*

Curva osservata:	Curva prevista:

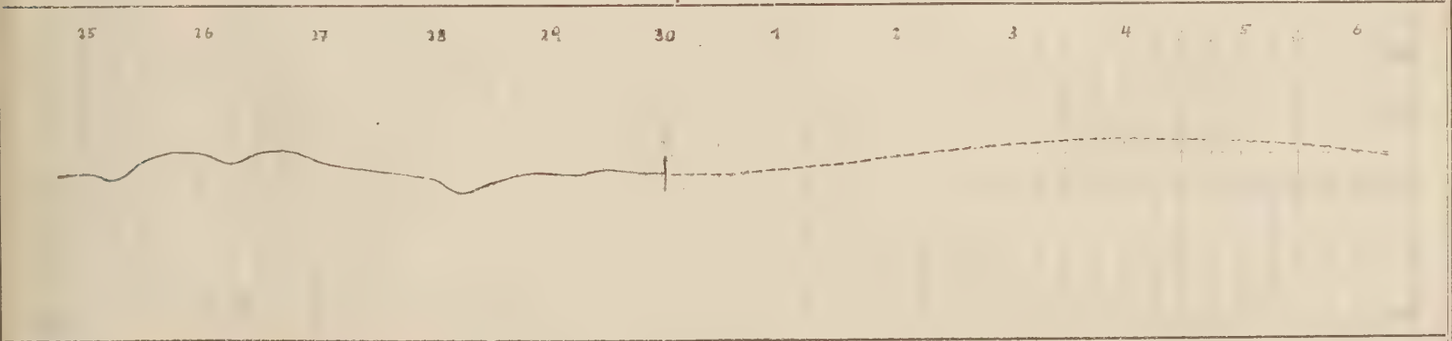

Notizie sul tempo di ieri 29

Generalmente bello —

Situazione generale alle ore 8 di oggi

Alta pressione sull'Europa orientale - Ciclone sulla Scandinavia. —

Deduzioni generali

Pressione quasi stazionaria. —

Condizioni favorevoli a tempo abbastanza buono. —

PREVISIONI

dalla sera del 30 *alla sera del* 1

per Trieste, l'Istria ed il Friuli orientale:

Venti deboli vari - Cielo vario con prevalenza di sereno - Temp. fra 20° e 26° - Mare quasi calmo. —

Previsioni per i prossimi ..... *giorni:*

(Firma) R. Alpago

Il Direttore: F. VERCELLI.

R. COMITATO TALASSOGRAFICO ITALIANO

BOLLETTINO GIORNALIE

Luglio 1924

Telegramma meteorologico (ore 8)

STAZIONI	Pressione a 0° e al mare mm 700 +	Temperatura centigradi	Vento, direzione e forza (0—12)	Cielo (0—4)	Precipit. nelle 24 ore in mm.	Mare
Trieste	60.1	21	NE. 1	piogg.	3	calmo
Pisino	62.5	24	~ 0	0	0	—
Pola	60.4	23	ENE. 2	piogg.	—	—
Fiume	61.2	23	WNW. 0	4	0	liscio
Gorizia	60.8	20	E 0	4	8	—
Udine	60.7	23	—	2	0	—
Belluno	61.9	23	SW. 1	1	gocce	—
Trento						
Venezia	60.8	—	~ 0	4	0	calmo
Milano	60.8	22	SW. 1	2	0	—
Genova	61.8	19	SE. 1	4	0	l. mosso
Firenze	61.2	24	SW. 0	4	0	—
Livorno	61.4	23	SW. 1	4	0	mosso
Roma	62.2	24	NW. 1	2	0	—
Napoli	62.0	23	NNE. 0	1	0	calmo
Cagliari						
Taranto	61.4	25	NW. 1	0	0	liscio
Messina	62.0	25	NNW. 0	0	0	calmo
Palermo						

STAZIONI	Pressione a 0° e al mare mm 700 +	Temperatura centigradi	Vento, direzione e forza (0—12)	Cielo (0—4)	Precipit. nelle 24 ore in mm.	Mare
Parigi						
Londra						
Vienna	60.3	19	WSW. 2	piogg.	1	—
Madrid						
Budapest						
Stoccolma						
Copenhagen						
Lisbona						
Varsavia						
Atene						
Praga						
Sofia						
Belgrado						
Amburgo						
Zurigo						
Lione						
Bordeaux						
Brest						
Valentia						
Mahon						
Algeri						
Tunisi						
Tangeri						
Malta						
Innsbruck	59.6	16	~ 0	2	12	—
Lerwik						
Reykjavik						

Osservazioni meteorologiche in Trieste

Data 1924		Ora	Barometro ridotto al livello del mare	Termometro centigradi	Pressione del vapore acqueo	Umidità relativa (in %)	Cielo (0=sereno. 10 = coperto)	Direzione del vento	Velocità del vento (km/ora)
Lunedì	30 - VI	18h	760.9 mm	25.5 °	16.7	69	3	WNW	6
Martedì	1 - VII	8h	760.1	20.8 °	16.7	93	9	NE	4
— " —	1 - "	13h	759.5	25.2 °	17.6	73	2	W	8

Lunedì 30 - VI

Temperatura massima: 26.4 °; temperatura minima: 19.6 °;
massima velocità del vento: 10 km/ora dalle 11 h alle 12 h
pioggia caduta: 0 millimetri.
temperatura del mare alle 8h °

Effemeridi per Trieste

DEL SOLE	DELLA LUNA
oggi tramonta ore: 19h 58m	oggi tramon. ore: 19h 9m
domani leva ore: 4h 19m	domani leva ore: 4h 40m
domani tramonta ore: 19h 58m	domani tramon. ore: 19h 56m

Servizio Aerologico

TRIESTE Ore 8 del 4/VII	VENTO velocità e direzione	Al suolo	A 500 metri	A 1000 metri	A 2000 metri	A 3000 metri	A ... metri
		NE. 4.0 km/ora	— km/ora	— km/ora	— km/ora	— km/ora	— km/ora

Notizie sismiche

Notizie magnetiche

Trieste: *Declinazione:* 6°30' W *inclinazione:* 60°2'
Pola: „ 6°17' " „ 60°20'
Zara: „ 6°7' " „ 59°5'
Venezia: „ 7°0' " „ 61°5

Curve di marea per il Porto di Trieste (Scala 2 : 100)

riferite al livello del mare (circa cm. 105 sotto lo zero del Molo Sartorio)

Marea osservata nel giorno 4 **Marea prevista pel giorno** 2 **Marea prevista pel giorno** 3

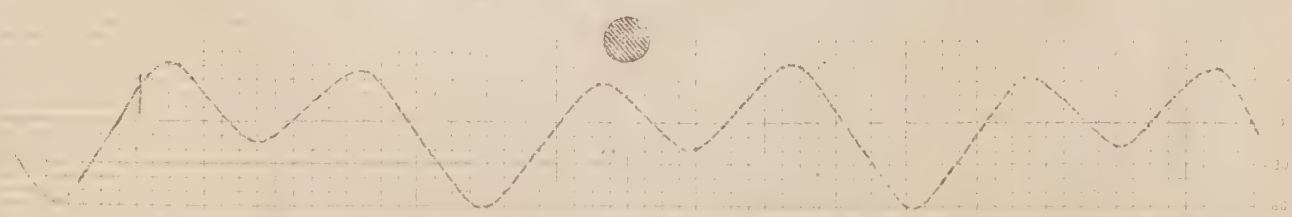

La marea prevista è calcolata tenendo conto anche delle variazioni degli elementi meteorologici.

Il tratto di linea, che interseca la curva di marea, separa la marea osservata da quella prevista.

L. Smolars & Nipote - Trieste — 28826. 5. 1924.

DEL R. ISTITUTO GEOFISICO

TRIESTE, 1 Luglio 1924

1 Luglio 1924

Situazione meteorologica

(ore 8)

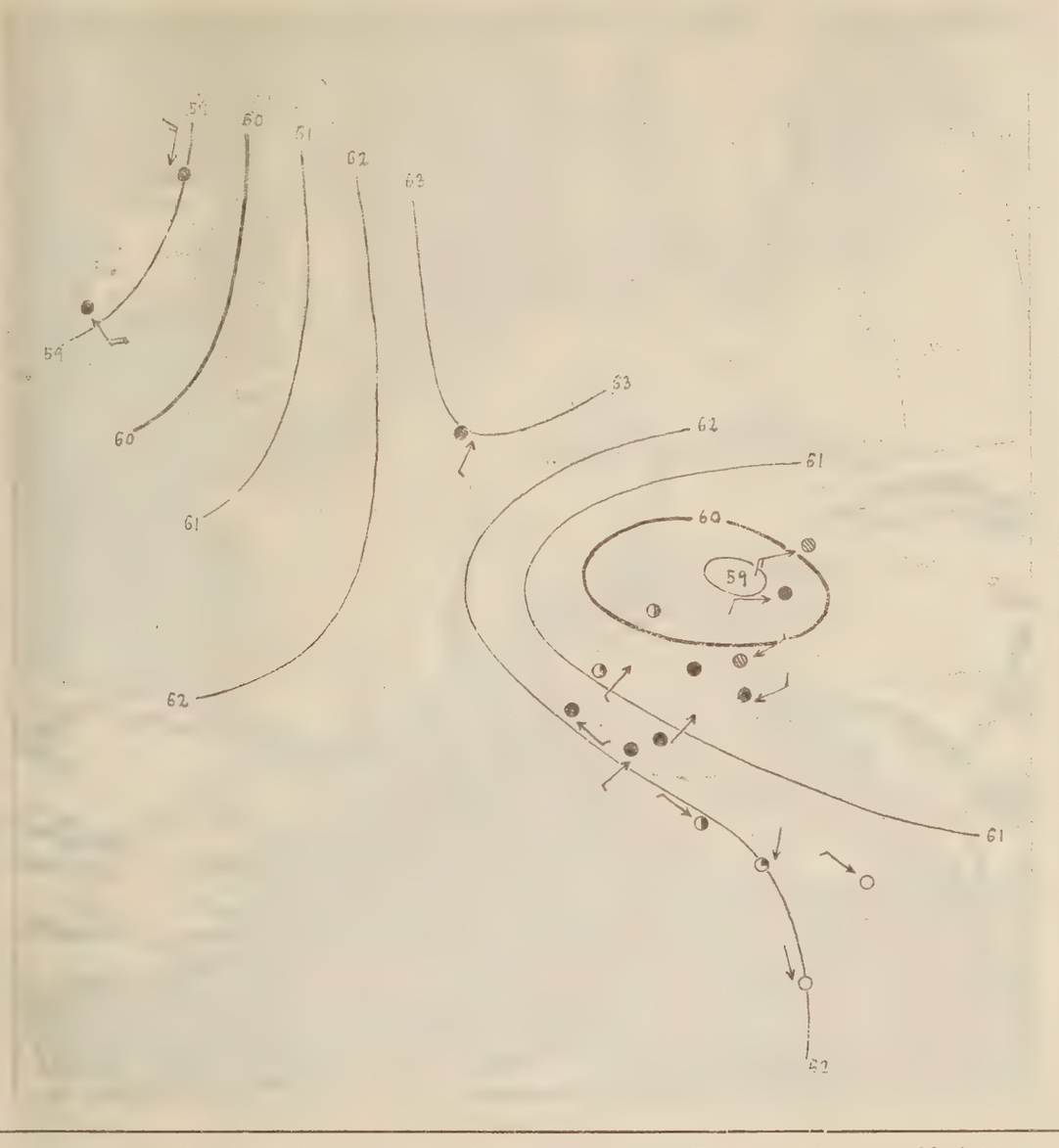

Spiegazioni

Le linee isobariche congiungono i luoghi ove la pressione atmosferica, ridotta alla temperatura di 0° ed al livello del mare, ha lo stesso valore.

Le freccie volano nella direzione del vento; il numero delle loro pennette, raddoppiato, indica la forza (scala Beaufort).

Le cifre presso le stazioni indicano la temperatura.

Mass = area di maggior pressione atmosferica.

min. = area di minore pressione atmosferica.

Segni

- ○ cielo sereno.
- ◑ » mezzo coperto.
- ● » coperto.
- ≡ Nebbia;
- ◍ Pioggia;
- ✳ Neve;
- ▲ Grandine;
- ⟨ Lampi senza tuoni;
- ⟨ Temporale;
- → Vento debole;
- → » moderato;
- → » forte;
- → » fortissimo.

Curva della pressione barometrica per Trieste ridotta a 0° *(altit. m 7.5)*

Curva osservata:	Curva prevista:



Notizie sul tempo di ieri 30

Abbastanza bello sulla Venezia Giulia.—

Situazione generale alle ore 8 di oggi

Situazione incerta per mancata recezione di radiotelegrammi.— Sembra esista una depressione sulle Alpi.—

Deduzioni generali

Deduzioni incerte — Pressione in discesa. Probabilità di perturbamenti [illegible]

PREVISIONI

dalla sera del 1 *alla sera del* 2

per Trieste, l'Istria ed il Friuli orientale:

Venti deboli vari — Cielo vario — Qualche leggera precipitazione — Temp. fra 21° e 26° — Mare calmo.—

Previsioni per i prossimi ..... *giorni:*

(Firma) [illegible]

Il Direttore: F. VERCELLI.

BOLLETTINO GIORNALIE

Telegramma meteorologico 1924 (ore 8)

STAZIONI	Pressione a 0° e al mare mm 700 +	Temperatura centigradi	Vento, direzione e forza (0—12)	Cielo (0—4)	Precipit. nelle 24 ore in mm.	Mare
Trieste	59·1	23	E. 2	1	19	q.calmo
Pisino	59·8	22	~ 0	4	3	—
Pola	59·0	23	SSE. 0	1	28	calmo
Fiume	60·4	23	NNW. 1	1	13	calmo
Gorizia	59·8	21	NE. 0	0	9	—
Udine	60·0	21	S. 1	0	3	—
Belluno	61·3	19	S. 1	0	0	—
Trento						
Venezia	59·3	22	~ 0	3	18	calmo
Milano	60·1	21	E. 1	4	0	—
Genova	60·1	20	SE. 0	3	0	q.calmo
Firenze	59·8	23	NE. 0	1	0	—
Livorno	59·4	24	SW. 0	1	0	l.mosso
Roma	60·7	24	NE. 1	2	0	—
Napoli	60·3	23	WSW. 0	2	0	calmo
Cagliari	59·4	24	NW. 3	0	0	q.calmo
Taranto	59·6	24	W. 1	0	0	liscio
Messina	60·7	25	NNE. 1	0	0	—
Palermo						

STAZIONI	Pressione a 0° e al mare mm 700 +	Temperatura centigradi	Vento, direzione e forza (0—12)	Cielo (0—4)	Precipit. nelle 24 ore in mm.	Mare
Parigi	58·0	16	SW. 1	4	1	-
Londra ?	53·0	12	SSW. 4	piogg.	2	-
Vienna	60·2	18	W. 3	4	4	-
Madrid						
Budapest						
Stoccolma	53·0	14	W. 4	0	2	—
Copenhagen	52·0	—	—	—	—	—
Lisbona						
Varsavia	61·0	18	NE. 1	0	0	—
Atene						
Praga						
Sofia						
Belgrado						
Amburgo						
Zurigo	61·0	17	SE. 0	0	0	—
Lione	60·0	21	~ 0	4	0	—
Bordeaux						
Brest	51·0	15	WSW. 3	4	—	—
Valentia	57·0	13	WSW. 6	4	2	—
Mahon	60·0	24	NE. 2	0	0	—
Algeri						
Tunisi						
Tangeri						
Malta						
Innsbruck	61·1	14	~ 0	4	14	—
Lerwik	52·0	10	SE. 3	4	0	—
Reykjavik	51·0	9	E. 2	4	0	—

Osservazioni meteorologiche in Trieste

Data 1924		Ora	Barometro ridotto al livello del mare	Termometro centigradi	Pressione del vapore acqueo	Umidità relativa (in %)	Cielo (0=sereno, 10=coperto)	Direzione del vento	Velocità del vento (km/ora)
Martedì	1 - VII	18h	757·7 mm	23°8	16·8	77	8	NE	6
Mercoledì	2 - "	8h	759·1	23°2	12·4	59	2	E	8
—"—	3 - "	13h	758·7	25°5	16·2	66	1	W	10
Martedì	4 - "								

Temperatura massima: 25°4 ; temperatura minima: 19°1 ;
massima velocità del vento: 29 km/ora dalle 19h alle 20h
pioggia caduta: 23·4 millimetri.
temperatura del mare alle 8h ... °

Effemeridi per Trieste

DEL SOLE	DELLA LUNA
oggi tramonta ore: 19h 58m	oggi tramonta ore: 19h 50m
domani leva ore: 4h 20m	domani leva ore: 5h 32m
domani tramonta ore: 19h 58m	domani tramonta ore: 20h 40m

Servizio Aerologico

TRIESTE Ore 8 del 2 VII	VENTO velocità e direzione	Al suolo	A 500 metri	A 1000 metri	A 2000 metri	A 3000 metri	A ... metri
		E. 8·0 km/ora	— km/ora	— km/ora	— km/ora	— km/ora	— km/ora

Notizie sismiche

Notizie magnetiche

Trieste: Declinazione: 6°30'W *inclinazione:* 60°2'
Pola: " 6°17' " " 60°20'
Zara: " 6°7' " " 59°51'
Venezia: " 7°0' " " 61°5'

Curve di marea per il Porto di Trieste (Scala 2 : 100)

riferite al livello del mare (circa cm. 105 sotto lo zero del Molo Sartorio)

Marea osservata nel giorno 2 Marea prevista pel giorno 3 Marea prevista pel giorno 4

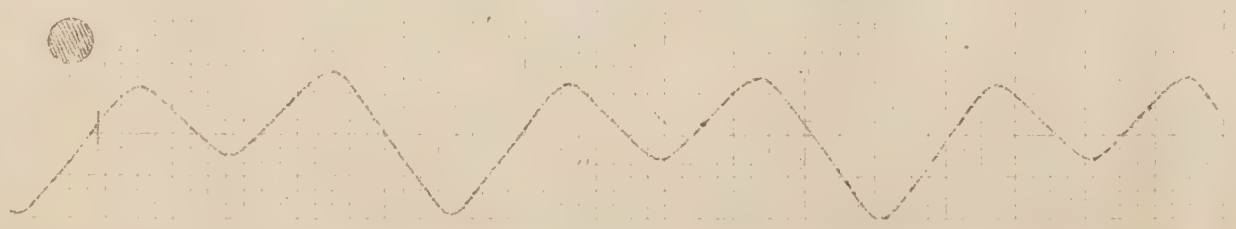

La marea prevista è calcolata tenendo conto anche delle variazioni degli elementi meteorologici.

Il tratto di linea, che interseca la curva di marea, separa la marea osservata da quella prevista.

L. Smolars & Nipote - Trieste — 28826. 5. 1924.

DEL R. ISTITUTO GEOFISICO

TRIESTE, 2 Luglio 1924

2 Luglio 1924

Situazione meteorologica

(ore 8)



Spiegazioni

Le linee isobariche congiungono i luoghi ove la pressione atmosferica, ridotta alla temperatura di 0° ed al livello del mare, ha lo stesso valore.

Le freccie volano nella direzione del vento; il numero delle loro pennette, raddoppiato, indica la forza (scala Beaufort).

Le cifre presso le stazioni indicano la temperatura.

Mass. = area di maggior pressione atmosferica.

min. = area di minore pressione atmosferica.

Segni

- ○ cielo sereno.
- ◑ » mezzo coperto.
- ● » coperto.
- ≡ Nebbia;
- ◍ Pioggia;
- ✳ Neve;
- ▲ Grandine;
- ⟨ Lampi senza tuoni;
- ⟨⟨ Temporale;
- → Vento debole;
- → » moderato;
- → » forte;
- → » fortissimo.

Curva della pressione barometrica per Trieste ridotta a 0° *(altit. m. 75)*

Curva osservata:	Curva prevista:



Notizie sul tempo di ieri 1

Cielo vario con temporali sulla Venezia Giulia.—

Situazione generale alle ore 8 di oggi

Alta pressione sull'Europa centrale e sulla Spagna.— Cicloni a Ne NW.— Pressione livellata sulla Penisola.—

Deduzioni generali

Perdurano condizioni favorevoli a perturbamenti atmosferici.—

PREVISIONI

dalla sera del 2 *alla sera del* 3

per Trieste, l'Istria ed il Friuli orientale:

Venti deboli vari. Cielo vario. Temp. fra 20° e 26°. Mare quasi calmo.—

Previsioni per i prossimi ..... *giorni:*

(Firma) F. Alpago

Il Direttore: F. VERCELLI.

BOLLETTINO GIORNALIE

Telegramma meteorologico 1924 (ore 8)

STAZIONI	Pressione a 0° e al mare mm 700 +	Temperatura centigradi	Vento, direzione e forza (0—12)	Cielo (0—4)	Precipit. nelle 24 ore in mm.	Mare
Trieste	57·6	23	E. 1	2	0	calmo
Pisino	58·8	24	~ 0	0	0	—
Pola	57·3	24	SE. 1	1	0	q. calmo
Fiume	59·0	23	~ 0	2	0	liscio
Gorizia	58·3	21	ENE. 0	3	0	—
Udine	58·2	21	SSE. 1	tempor.	—	—
Belluno	59·0	22	SE. 1	2	2	—
Trento						
Venezia	58·4	25	E. 0	0	0	calmo
Milano	58·8	23	NE. 1	3	0	—
Genova	59·2	19	SE. 1	4	0	q. calmo
Firenze	58·4	22	S. 0	4	0	—
Livorno	58·9	—	W. 1	2	0	mosso
Roma	59·2	25	NE. 1	0	0	—
Napoli	59·1	24	NE. 0	0	0	calmo
Cagliari						
Taranto	59·2	26	~ 0	0	0	liscio
Messina	59·4	26	NNE. 0	0	0	q. calmo
Palermo						

STAZIONI	Pressione a 0° e al mare mm 700 +	Temperatura centigradi	Vento, direzione e forza (0—12)	Cielo (0—4)	Precipit. nelle 24 ore in mm.	Mare
Parigi	55·0	16	ESW. 3	4	7	—
Londra	50·0	14	SW. 4	4	1	—
Vienna	57·4	12	W. 2	1	0	—
Madrid	62·0	18	SW. 0	0	0	—
Budapest						
Stoccolma	55·0	17	S. 2	4	0	—
Copenhagen						
Lisbona						
Varsavia						
Atene						
Praga	50·0	19	W. 2	4	0	—
Sofia						
Belgrado						
Amburgo	53·0	15	SW. 4	4	4	—
Zurigo	59·0	16	S. 2	4	2	—
Lione	58·0	18	~ 0	0	1	—
Bordeaux	58·0	18	SSE. 2	0	4	—
Brest	50·0	16	SSW. 4	4	10	—
Valentia	43·0	12	~ 0	4	0	—
Mahon	59·0	26	SW. 2	0	12	—
Algeri						
Tunisi						
Tangeri	62·0	—	~ 0	nebb.	0	—
Malta						
Innsbruck	58·0	16	~ 0	4	10	—
Lerwik	39·0	11	SSE. 4	4	1	—
Reykjavik	50·0	10	NNE. 2	0	0	—

Osservazioni meteorologiche in Trieste

Data 192	Ora	Barometro ridotto al livello del mare	Termometro centigradi	Pressione del vapore acqueo	Umidità relativa (in %)	Cielo (0=sereno. 10 = coperto)	Direzione del vento	Velocità del vento (km/ora)
2 - VII	18h	757 mm 3	25° 3	16·9	79	1	WNW	11
2 - "	8h	757 · 6	22° 6	12·5	60	5	E	4
3 - "	13h	758 . 1	26° 3	15·0	58	2	NW	12

Temperatura massima: 25° 8 ; temperatura minima: 19° 2 ;
massima velocità del vento: 16 km/ora dalle 15 h alle 16 h
pioggia caduta: 0 millimetri.
temperatura del mare alle 8h · °

Effemeridi per Trieste

DEL SOLE	DELLA LUNA
oggi tramonta ore: 19h 58m	oggi tramt. ore: 20h 40m
domani leva ore: 4h 20m	domani leva ore: 6h 28m
domani tramonta ore: 19h 58m	domani tramt. ore: 21h 18m

Servizio Aerologico

TRIESTE Ore 8 del 3 / 7	VENTO velocità e direzione	Al suolo	A 500 metri	A 1000 metri	A 2000 metri	A 3000 metri	A ... metri
		E 1-3 km/ora	- km/ora	— km/ora	— km/ora	— km/ora	— km/ora

Notizie sismiche

Notizie magnetiche

Trieste: *Declinazione:* 6°30' W *inclinazione:* 60° 2'
Pola: " 6°17' " " 60°20'
Zara: " 6°7' " " 5[illegible]°51'
Venezia: " 7°0' " " 6[illegible]5'

Curve di marea per il Porto di Trieste (Scala 2 : 100)

riferite al livello del mare (circa cm. 105 sotto lo zero del Molo Sartorio)

Marea osservata nel giorno 3 **Marea prevista pel giorno** 4 **Marea prevista pel giorno** 5



La marea prevista è calcolata tenendo conto anche delle variazioni degli elementi meteorologici.

Il tratto di linea, che interseca la curva di marea, separa la marea osservata da quella prevista.

L. Smolars & Nipote - Trieste — 28826. 5. 1924.

DEL R. ISTITUTO GEOFISICO

TRIESTE, 3 Luglio 1924

3 Luglio 1924

Situazione meteorologica

(ore 8)

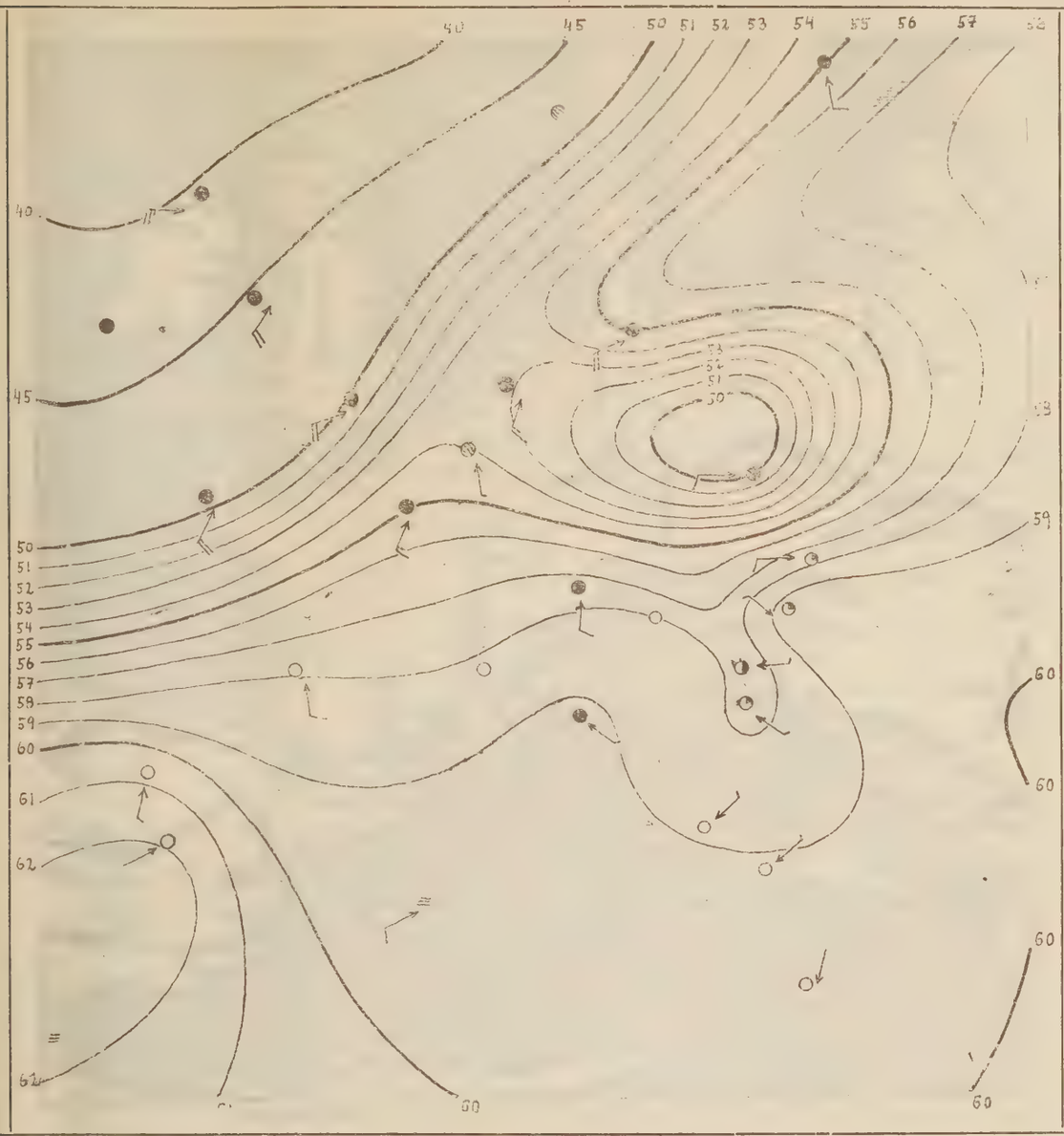

Spiegazioni

Le linee isobariche congiungono i luoghi ove la pressione atmosferica, ridotta alla temperatura di 0° ed al livello del mare, ha lo stesso valore.

Le freccie volano nella direzione del vento; il numero delle loro pennette, raddoppiato, indica la forza (scala Beaufort).

Le cifre presso le stazioni indicano la temperatura.

Mass. = area di maggior pressione atmosferica.

min. = area di minore pressione atmosferica.

Segni

- ○ cielo sereno.
- ◑ » mezzo coperto.
- ● » coperto.
- ≡ Nebbia;
- ◍ Pioggia;
- ✳ Neve;
- ▲ Grandine;
- ⟨ Lampi senza tuoni;
- ⟨ Temporale;
- → Vento debole;
- → » moderato;
- → » forte;
- → » fortissimo.

Curva della pressione barometrica per Trieste ridotta a 0° *(altit. m 7·5)*

Curva osservata:	Curva prevista:

28 29 30 1 2 3 4 5 6 7 8 9

Notizie sul tempo di ieri 2

Generalmente bello.—

Situazione generale alle ore 8 di oggi

Alta pressione sulla Spagna - Cicloni a NW e sull'Europa centrale.—

Deduzioni generali

Condizioni favorevoli a perturbamenti atmosferici.—

PREVISIONI

dalla sera del 3 *alla sera del* 4

per Trieste, l'Istria ed il Friuli orientale:

Venti deboli vari - Cielo vario poi coperto - Qualche pioggia - Temp. fra 19° e 25° - Mare legg. mosso.—

Previsioni per i prossimi ..... *giorni:*

(Firma) .....

Il Direttore: F. VERCELLI.

luglio 1924

Telegramma meteorologico (ore 8)

STAZIONI	Pressione a 0° e al mare mm 700 +	Temperatura centigradi	Vento, direzione e forza (0—12)	Cielo (0—4)	Precipit. nelle 24 ore in mm.	Mare
Trieste	62.3	25	SE. 1	0	0	calmo
Pisino	60.4	24	~ 0	1	0	—
Pola	61.7	26	ESE. 1	0	0	—
Fiume	0.8	23	— ~ 0	0	0	liscio
Gorizia	62.7	23	~ 0	0	0	—
Udine	62.7	25	NNE. 1	0	0	—
Belluno	62.5	25	NE. 1	1	0	—
Trento						
Venezia						
Milano	62.9	24	W. 1	3	0	—
Genova	63.3	21	SE. 0	1	0	q. calmo
Firenze	62.7	25	SW. 0	0	0	—
Livorno	62.0	24	NE. 0	0	0	calmo
Roma	63.4	26	N. 1	0	0	—
Napoli	62.5	22	N. 0	caligin.	0	calmo
Cagliari	62.4	25	WSW. 2	2	0	q. calmo
Taranto						
Messina	62.2	25	NNE. 2	0	0	calmo
Palermo	62.9	26	~ 0	3	0	q. calmo

STAZIONI	Pressione a 0° e al mare mm 700 +	Temperatura centigradi	Vento, direzione e forza (0—12)	Cielo (0—4)	Precipit. nelle 24 ore in mm.	Mare
Parigi	57.0	17	SW. 4	4	2	—
Londra	54.0	14	WSW. 4	0	1	—
Vienna	62.0	20	~ 0	0	0	—
Madrid						
Budapest						
Stoccolma	48.0	14	S. 2	4	4	—
Copenhagen	49.0	15	WSW. 4	4	4	—
Lisbona						
Varsavia	59.0	20	SW. 2	4	0	—
Atene						
Praga	60.0	22	SSW. 3	0	0	—
Sofia						
Belgrado						
Amburgo	55.0	—	WNW. 0	4	10	—
Zurigo	60.0	17	SE. 0	0	0	—
Lione	58.0	24	SSE. 2	0	0	—
Bordeaux	57.0	17	~ 0	4	2	—
Brest	54.0	15	SW. 4	4	0	—
Valentia	—	13	SSE. 4	4	4	—
Mahon	59.0	27	SE. 2	0	0	—
Algeri						
Tunisi						
Tangeri	61.0	25	~ 0	0	0	—
Malta	62.0	26	NNE. 1	0	0	—
Innsbruck	61.6	15	~ 0	0	0	—
Lerwik	47.0	11	SE. 1	pioggia	1	—
Reykjavik	44.0	7	~ 0	4	0	—

Osservazioni meteorologiche in Trieste

Data 1924		Ora	Barometro ridotto al livello del mare	Termometro centigradi	Pressione del vapore acqueo	Umidità relativa (in %)	Cielo (0=sereno, 10 = coperto)	Direzione del vento	Velocità del vento (km/ora)
	3 - VII	18h	758.7 mm	25.4°	16.6	69	3	WNW	12
	4 - "	8h	762.3 mm	25.0°	16.2	68	0	SE	3
	4 - "	13h	762.9 mm	27.8°	19.0	69	1	NW	12

Temperatura massima: 26.9°; temperatura minima: 19.7°;
massima velocità del vento: 12 km/ora dalle 12h alle 13h
pioggia caduta: 0 millimetri.
temperatura del mare alle 8h: °

Effemeridi per Trieste

DEL SOLE	DELLA LUNA
oggi tramonta ore: 19h 58m	oggi tramonta ore: 21h 18m
domani leva ore: 4h 20m	domani leva ore: 7h 27m
domani tramonta ore: 19h 57m	domani tramonta ore: 21h 53m

Servizio Aerologico

TRIESTE Ore 8 del 1 VII	VENTO velocità e direzione	Al suolo	A 500 metri	A 1000 metri	A 2000 metri	A 3000 metri	A ... metri
		SE. 3.0 km/ora	— km/ora	— km/ora	— km/ora	— km/ora	— km/ora

Notizie sismiche

Notizie magnetiche

Trieste: *Declinazione:* 6°30' W *inclinazione:* 60°2'
Pola: „ 6°17' „ 60°20'
Zara: „ 6°7' „ 59°51'
Venezia: „ 7°0' „ 61°5'

Curve di marea per il Porto di Trieste (Scala 2 : 100)

riferite al livello del mare (circa cm. 105 sotto lo zero del Molo Sartorio)

Marea osservata nel giorno 4 Marea prevista pel giorno 5 Marea prevista pel giorno 6



La marea prevista è calcolata tenendo conto anche delle variazioni degli elementi meteorologici.

Il tratto di linea, che interseca la curva di marea, separa la marea osservata da quella prevista.

L. Smolars & Nipote - Trieste — 28826. 5. 1924.

DEL R. ISTITUTO GEOFISICO

TRIESTE, 4 Luglio 1924

4 Luglio 1924

Situazione meteorologica

(ore 8)

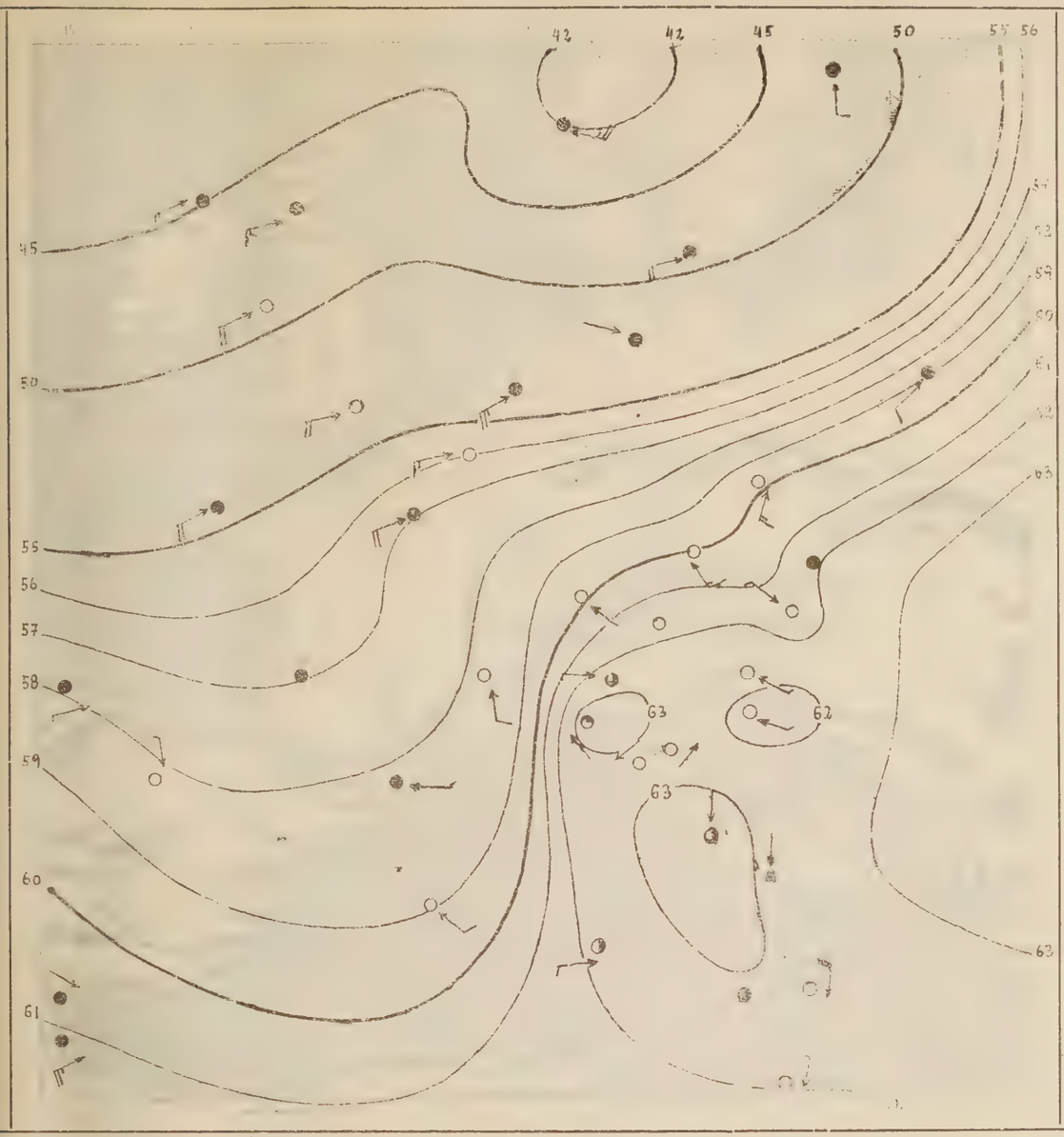

Spiegazioni

Le linee isobariche congiungono i luoghi ove la pressione atmosferica, ridotta alla temperatura di 0° ed al livello del mare, ha lo stesso valore.

Le freccie volano nella direzione del vento; il numero delle loro pennette, raddoppiato, indica la forza (scala Beaufort).

Le cifre presso le stazioni indicano la temperatura.

Mass = area di maggior pressione atmosferica.

min. = area di minore pressione atmosferica.

Segni

- ○ cielo sereno.
- ◑ » mezzo coperto.
- ● » coperto
- ≡ Nebbia;
- ◍ Pioggia;
- ✳ Neve;
- ▲ Grandine;
- ⟨ Lampi senza tuoni;
- ⟨⟨ Temporale;
- ➢ Vento debole;
- ➢ » moderato;
- ➢ » forte;
- ➢ » fortissimo.

Curva della pressione barometrica per Trieste ridotta a 0° *(altit. m 7.5)*

Curva osservata:	Curva prevista:

29 30 1 2 3 4 5 6 7 8 9 10

Notizie sul tempo di ieri 3

Abbastanza bello sulla Venezia Giulia.—

Situazione generale alle ore 8 di oggi

Alta pressione sull'Italia — Cicloni sulla Scandinavia e sul Mare Artico.—

Deduzioni generali

Situazione isobarica alquanto migliorata. Condizioni favorevoli a tempo abbastanza buono.—

PREVISIONI

dalla sera del 4 *alla sera del* 5

per Trieste, l'Istria ed il Friuli orientale:

Venti deboli vari — Cielo vario con prevalenza di sereno — Temp. fra 21° e 28° — Mare calmo.—

Previsioni per i prossimi ..... *giorni:*

(Firma) R. Alfrago

Il Direttore: F. VERCELLI.

5 Luglio 1924

Telegramma meteorologico (ore 8)

STAZIONI	Pressione a 0° e al mare mm 700 +	Temperatura centigradi	Vento, direzione e forza (0—12)	Cielo (0—4)	Precipit. nelle 24 ore in mm.	Mare
Trieste	61.2	27	SE. 1	0	0	calmo
Pisino	63.4	25	~ 0	0	0	—
Pola	61.1	27	ESE. 1	0	0	q. calmo
Fiume	62.5	25	~ 0	0	0	liscio
Gorizia	61.2	23	ENE. 0	0	0	—
Udine	62.1	22	~ 0	0	0	—
Belluno	62.6	26	SW. 1	2	0	—
Trento						
Venezia	61.9	27	E. 0	0	0	calmo
Milano	61.[illegible]	26	SE. 1	1	0	—
Genova	61.9	22	SW. 1	1	0	q. calmo
Firenze	61.8	26	SW. 0	0	0	—
Livorno	60.0	27	SE. 0	1	0	calmo
Roma	62.5	27	N. 2	0	0	—
Napoli	62.2	26	WNW. 0	0	0	calmo
Cagliari						
Taranto	62.0	27	SW. 1	0	—	—
Messina	62.1	26	NE. 1	0	0	q. calmo
Palermo						

STAZIONI	Pressione a 0° e al mare mm 700 +	Temperatura centigradi	Vento, direzione e forza (0—12)	Cielo (0—4)	Precipit. nelle 24 ore in mm.	Mare
Parigi	62.0	15	SW. 5	0	14	
Londra	57.0	14	SW. 4	4	1	
Vienna						
Madrid	59.0	24	S. 1	0	—	
Budapest						
Stoccolma	64.0	15	W. 4	0	0	
Copenhagen	57.0	13	SE. 2	pioggia	2	—
Lisbona						
Varsavia	58.0	6	SSW. 2	0	—	—
Atene						
Praga	60.0	23	WNW. 3	4	0	—
Sofia	65.0	22	~ 0	0	2	—
Belgrado						
Amburgo	57.0	14	WSW. 3	4	10	—
Zurigo	63.0	15	SE. 0	4	8	—
Lione	64.0	16	~ 0	pioggia	12	—
Bordeaux	63.0	17	~ 0	4	—	—
Brest						
Valentia	50.0	11	S. 3	4	2	—
Mahon						
Algeri	61.0	26	~ 0	0	0	—
Tunisi						
Tangeri	63.0	21	~ 0	0	0	—
Malta						
Innsbruck						
Lerwik	46.0	11	SW. 1	4	7	—
Reykjavik						

Osservazioni meteorologiche in Trieste

Data 1924		Ora	Barometro ridotto al livello del mare	Termometro centigradi	Pressione del vapore acqueo	Umidità relativa (in %)	Cielo (0=sereno. 10 = coperto)	Direzione del vento	Velocità del vento (km/ora)
Lunedì	4 - VII	18h	761.9 mm	27.1 °	16.9	62	0	NW	1
Martedì	5 - "	8h	761.2 mm	27.1 °	16.9	62	0	SE	5
	5 - "	13h	761.8 mm	29.3	13.4	63	0	NW	7

Mercoledì 4 - " Temperatura massima: 27°.9; temperatura minima: 20°.8;
massima velocità del vento: 12 km/ora dalle 11h alle 12h
pioggia caduta: 0 millimetri.
temperatura del mare alle 8h: °

Effemeridi per Trieste

DEL SOLE	DELLA LUNA
oggi tramonta ore: 19h 57'	oggi tramonta ore: 21h 52m
domani leva ore: 4h 21m	domani leva ore: 8h 30m
domani tramonta ore: 19h 57m	domani tramonta ore: 22h 24m

Servizio Aerologico

TRIESTE Ore 8 del 5 VII	VENTO velocità e direzione	Al suolo	A 500 metri	A 1000 metri	A 2000 metri	A 3000 metri	A ... metri
		SE. 5.0 km/ora	— km/ora	— km/ora	— km/ora	— km/ora	— km/ora

Notizie sismiche

Notizie magnetiche

Trieste: *Declinazione:* 6°30' W *inclinazione:* 60°2'
Pola: " 6°17' " " 60°20'
Zara: " 6°7' " " 59°51'
Venezia: " 7°0' " " 61°5'

Curve di marea per il Porto di Trieste (Scala 2 : 100)

riferite al livello del mare (circa cm. 105 sotto lo zero del Molo Sartorio)

Marea osservata nel giorno 5 **Marea prevista pel giorno** 6 **Marea prevista pel giorno** 7

La marea prevista è calcolata tenendo conto anche delle variazioni degli elementi meteorologici.

Il tratto di linea, che interseca la curva di marea, separa la marea osservata da quella prevista

L. Smolars & Nipote - Trieste — 28826. 5. 1924.

DEL R. ISTITUTO GEOFISICO

TRIESTE, 5 luglio 192

5 Luglio 1924

Situazione meteorologica

(ore 8)

Spiegazioni

Le linee isobariche congiungono i luoghi ove la pressione atmosferica, ridotta alla temperatura di 0° ed al livello del mare, ha lo stesso valore.

Le freccie volano nella direzione del vento; il numero delle loro pennette, raddoppiato, indica la forza (scala Beaufort).

Le cifre presso le stazioni indicano la temperatura.

Mass = area di maggior pressione atmosferica.

min. = area di minore pressione atmosferica.

Segni

- ○ cielo sereno.
- ◑ » mezzo coperto.
- ● » coperto.
- ≡ Nebbia;
- ● Pioggia;
- ✳ Neve;
- ▲ Grandine;
- ⟨ Lampi senza tuoni;
- ⟨ Temporale;
- → Vento debole;
- → » moderato;
- → » forte;
- → » fortissimo.

Curva della pressione barometrica per Trieste ridotta a 0° *(altit. m 75)*

Curva osservata:	Curva prevista:

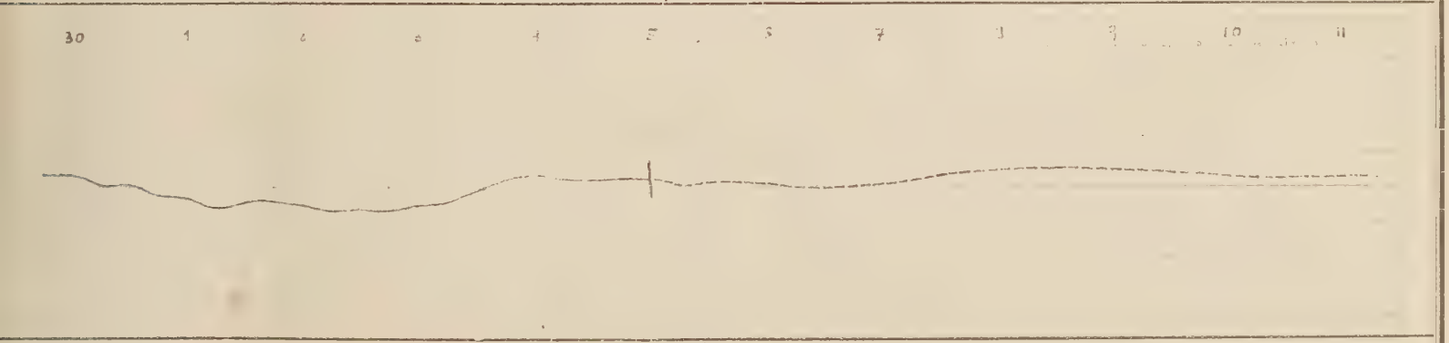

Notizie sul tempo di ieri 4

Generalmente bello sulla Penisola.—

Situazione generale alle ore 8 di oggi

Alta pressione sull'Europa orientale e centrale — Ciclone sul Mare Artico, con depressione secondaria sulla Spagna —

Deduzioni generali

Pressione quasi stazionaria — Condizioni di tempo abbastanza buono —

PREVISIONI

dalla sera del 5 *alla sera del* 6

per Trieste, l'Istria ed il Friuli orientale:

Brezza normale — Cielo in prevalenza sereno — Temp. fra 23° e 30° — Mare calmo —

Previsioni per i prossimi ..... *giorni:*

(Firma) R. Alpago

Il Direttore: **F. VERCELLI.**

R. COMITATO TALASSOGRAFICO ITALIANO

BOLLETTINO GIORNALIER

Mio 1924

Telegramma meteorologico (ore 8)

STAZIONI	Pressione a 0° e al mare mm 700 +	Temperatura centigradi	Vento, direzione e forza (0—12)	Cielo (0—4)	Precipit. nelle 24 ore in mm.	Mare
Trieste	62.0	26	ENE. 3	1	0	mosso
Pisino	62.7	29	— 0	0	0	—
Pola	61.0	27	E 4	0	0	l. mosso
Fiume	63.3	26	NE. 2	0	0	l. mosso
Gorizia	63.0	25	ENE. 0	2	0	—
Udine	63.8	24	E. 4	3	0	—
Belluno						
Trento						
Venezia	63.3	24	E. 3	2	0	mosso
Milano	62.2	25	NE. 1	1	0	—
Genova	62.5	21	— 0	0	0	q. calmo
Firenze	61.5	26	SW. 0	0	0	—
Livorno	61.3	25	N. 0	0	0	calmo
Roma	62.2	25	NE. 1	0	0	—
Napoli	62.0	25	NW. 0	0	0	calmo
Cagliari	61.8	27	NW. 1	0	0	calmo
Taranto	61.2	27	W. 1	0	0	q. calmo
Messina	61.9	27	ENE. 1	0	0	calmo
Palermo	[illegible]	23	— 0	0	0	calmo

STAZIONI	Pressione a 0° e al mare mm 700 +	Temperatura centigradi	Vento, direzione e forza (0—12)	Cielo (0—4)	Precipit. nelle 24 ore in mm.	Mare
Parigi	65.0	17	NNE. 0	4		—
Londra	61.0	15	SW. 3	4	0	—
Vienna	65.7	19	W. 3	1	—	—
Madrid						
Budapest						
Stoccolma	53.0	15	SSW. 2	4	0	—
Copenhagen	58.0	14	W. 5	0	—	—
Lisbona						
Varsavia	62.0	7	WSW. 3	4	7	—
Atene						
Praga	65.0	19	WSW. 2	0	2	—
Sofia						
Belgrado						
Amburgo	62.0	14	WSW. 4	4	0	—
Zurigo	66.0	15	SE. 0	4	2	—
Lione	66.0	16	— 0	4	2	—
Bordeaux	65.0	16	NNE. 1	4	0	—
Brest	65.0	15	SW. 2	4	1	—
Valentia						
Mahon						
Algeri						
Tunisi						
Tangeri						
Malta	62.0	18	WNW. 2	0	0	—
Innsbruck	66.3	19	— 0	4	6	—
Lerwik	53.0	11	SE. 2	4	0	
Reykjavik	49.0	8	— 0	0		—

Osservazioni meteorologiche in Trieste

Data 192	Ora	Barometro ridotto al livello del mare	Termometro centigradi	Pressione del vapore acqueo	Umidità relativa (in %)	Cielo (0=sereno. 10 = coperto)	Direzione del vento	Velocità del vento (km/ora)
3 - V	18h	759.7 mm	28.1°	11.2	57	0	NNE	7
7 - "	8h	762.0	25.9°	10.8	44	2	ENE	39
	13h	761.7	29.0°	12.2	39	5	ENE	27

Temperatura massima: 30.0°; temperatura minima: 22.8°;
massima velocità del vento: 13 km/ora dalle 14h alle 15h
pioggia caduta: 0 millimetri.
temperatura del mare alle 8h ... °

Effemeridi per Trieste

DEL SOLE	DELLA LUNA
oggi tramonta ore: 19h56m	oggi tram. ore: 22h54m
domani leva ore: 4h23m	domani leva ore: 10h41m
domani tramonta ore: 19h56m	domani tram. ore: 23h23m

Servizio Aerologico

TRIESTE Ore 8 del ...	VENTO velocità e direzione	Al suolo	A 500 metri	A 1000 metri	A 2000 metri	A 3000 metri	A ... metri
		ENE. 39 km/ora	— km/ora	— km/ora	— km/ora	— km/ora	— km/ora

Notizie sismiche

Notizie magnetiche

Trieste: *Declinazione:* 6°30'W *inclinazione:* 60°2'
Pola: " 6°17'" " 60°20'
Zara: " 6°7'" " 59°51'
Venezia: " 7°0'" " 61°5'

Curve di marea per il Porto di Trieste (Scala 2 : 100)

riferite al livello del mare (circa cm. 105 sotto lo zero del Molo Sartorio)

Marea osservata nel giorno 7 **Marea prevista pel giorno** 8 **Marea prevista pel giorno** 9



La marea prevista è calcolata tenendo conto anche delle variazioni degli elementi meteorologici.

Il tratto di linea, che interseca la curva di marea, separa la marea osservata da quella prevista.

L. Smolars & Nipote - Trieste — 28826. 5. 1924.

DEL R. ISTITUTO GEOFISICO

TRIESTE, 7 Luglio 1924

7 Luglio 1924

Situazione meteorologica

(ore 8)

Spiegazioni

Le linee isobariche congiungono i luoghi ove la pressione atmosferica, ridotta alla temperatura di 0° ed al livello del mare, ha lo stesso valore.

Le freccie volano nella direzione del vento; il numero delle loro pennette, raddoppiato, indica la forza (scala Beaufort).

Le cifre presso le stazioni indicano la temperatura.

Mass = area di maggior pressione atmosferica.

min. = area di minore pressione atmosferica.

Segni

- ○ cielo sereno.
- ◑ » mezzo coperto.
- ● » coperto.
- ≡ Nebbia;
- Pioggia;
- ✳ Neve;
- ▲ Grandine;
- Lampi senza tuoni;
- Temporale;
- → Vento debole;
- → » moderato;
- → » forte;
- → » fortissimo.

Curva della pressione barometrica per Trieste ridotta a 0° *(altit. m 7.5)*

Curva osservata:	Curva prevista:

2 3 4 5 6 7 8 9 10 11 12 13

Notizie sul tempo di ieri 6

Generalmente bello.—

Situazione generale alle ore 8 di oggi

Alta pressione sull'Europa centrale - Ciclone sul Mare Artico - Depressione secondaria sull'Adriatico.—

Deduzioni generali

Pressione in salita - Condizioni favorevoli a tempo abbastanza buono.—

PREVISIONI

dalla sera del 7 *alla sera del* 8

per Trieste, l'Istria ed il Friuli orientale:

Venti deboli da SW - Cielo vario poi in prevalenza sereno.— Temp. fra 24° e 30° - Mare mosso.—

Previsioni per i prossimi ..... *giorni:*

(Firma) [illegible]

Il Direttore: F. VERCELLI.

[illegible] 1924

Telegramma meteorologico

(ore 8)

STAZIONI	Pressione a 0° e al mare mm 700 +	Temperatura centigradi	Vento, direzione e forza (0—12)	Cielo (0—4)	Precipit. nelle 24 ore in mm.	Mare
Trieste	61·6	24	ENE. 4	0	1,5	l. mosso
Pisino	61·2	26	SE. 1	3	0	—
Pola	61·3	24	NW. 0	0	2	calmo
Fiume	62·5	25	S. 1	0	3	calmo
Gorizia	62·6	23	~ 0	0	1	—
Udine	62·6	25	NE. 1	0	gocce	—
Belluno	53·7	22	S. 1	0	gocce	—
Trento						
Venezia	62·7	23	N. 0	0	1	calmo
Milano	63·3	23	E. 2	3	0	—
Genova	62·0	24	NE. 1	0	3	l. mosso
Firenze	60·8	27	NE. 0	0	—	—
Livorno	60·8	26	NE. 0	0	0	calmo
Roma	60·9	27	N. 1	0	0	—
Napoli	60·2	25	NW. 0	1	0	calmo
Cagliari	[illegible]	31	SSW. 1	0	0	calmo
Taranto	59·6	28	NE. 2	2	0	liscio
Messina	59·6	29	NNW. 0	0	0	calmo
Palermo	59·9	31	E. 1	0	0	calmo

STAZIONI	Pressione a 0° e al mare mm 700 +	Temperatura centigradi	Vento, direzione e forza (0—12)	Cielo (0—4)	Precipit. nelle 24 ore in mm.	Mare
Parigi	60·0	17	W. 0	4	0	—
Londra	61·0	14	W. 3	4	0	—
Vienna	63·6	19	WNW. 1	0	0	—
Madrid	64·0	21	~ 0	0	0	—
Budapest						
Stoccolma	54·0	13	W. 3	4	2	—
Copenhagen	58·0	16	W. 3	4	1	—
Lisbona						
Varsavia						
Atene						
Praga						
Sofia						
Belgrado						
Amburgo	61·0	15	SW. 5	piogg.	2	—
Zurigo	66·0	15	N. 0	0	0	—
Lione	66·0	18	~ 0	4	0	—
Bordeaux	65·0	18	NE. 2	0	0	—
Brest	66·0	13	E. 1	4	0	—
Valentia	61·0	14	SSE. 4	4	0	—
Mahon	63·0	26	N. 2	0	0	—
Algeri						
Tunisi						
Tangeri						
Malta						
Innsbruck	65·7	14	~ 0	3	6	—
Lerwik	56·0	11	W. 2	9	2	—
Reykjavik	51·0	8	W. 1	4	0	—

Osservazioni meteorologiche in Trieste

Data 1924	Ora	Barometro ridotto al livello del mare	Termometro centigradi	Pressione del vapore acqueo	Umidità relativa (in %)	Cielo (0=sereno. 10 = coperto)	Direzione del vento	Velocità del vento (km/ora)
[illegible] 7 VII	18h	759·7 mm	29·0	13·2	46	5	ENE	25
	8h	7[illegible]6	[illegible]	[illegible]	4[illegible]	[illegible]	[illegible]	[illegible]
	13h	77[illegible]	[illegible]	[illegible]	3[illegible]	[illegible]	[illegible]	[illegible]

Temperatura massima: 30°3 ; temperatura minima: 20°7 ;
massima velocità del vento: 49 km/ora dalle 10h alle 11h
pioggia caduta: 12 millimetri.
temperatura del mare alle 8h: °

Effemeridi per Trieste

DEL SOLE	DELLA LUNA
oggi tramonta ore: [illegible]	oggi tram. ore: [illegible]
domani leva ore: 4h 24m	domani lev. ore: 11h 48
domani tramonta ore: 19h 55m	domani ore: —

Servizio Aerologico

TRIESTE Ore 8 del 9/VII	VENTO velocità e direzione	Al suolo	A 500 metri	A 1000 metri	A 2000 metri	A 3000 metri	A ... metri
		ENE. [illegible] km/ora	— km/ora	— km/ora	— km/ora	— km/ora	— km/ora

Notizie sismiche

Notizie magnetiche

Trieste: *Declinazione:* 6°30' W *inclinazione:* 60°2'
Pola: „ 6°17' „ 60°20'
Zara: „ [illegible] „ 59°51'
Venezia: „ 7°0' „ 61°5'

Curve di marea per il Porto di Trieste (Scala 2 : 100)

riferite al livello del mare (circa cm. 105 sotto lo zero del Molo Sartorio)

Marea osservata nel giorno 8 Marea prevista pel giorno [illegible] Marea prevista pel giorno [illegible]

La marea prevista è calcolata tenendo conto anche delle variazioni degli elementi meteorologici.

Il tratto di linea, che interseca la curva di marea, separa la marea osservata da quella prevista

L. Smolars & Nipote - Trieste — 28826. 5. 1924.

DEL R. ISTITUTO GEOFISICO

TRIESTE, 8 Luglio 192

8 Luglio 192

Situazione meteorologica

(ore 8)

Spiegazioni

Le linee isobariche congiungono i luoghi ove la pressione atmosferica, ridotta alla temperatura di 0° ed al livello del mare, ha lo stesso valore.

Le freccie volano nella direzione del vento; il numero delle loro pennette, raddoppiato, indica la forza (scala Beaufort).

Le cifre presso le stazioni indicano la temperatura.

Mass = area di maggior pressione atmosferica.

min. = area di minore pressione atmosferica.

Segni

- ○ cielo sereno.
- ◑ » mezzo coperto.
- ● » coperto.
- Nebbia;
- Pioggia;
- ✳ Neve;
- ▲ Grandine;
- Lampi senza tuoni;
- Temporale;
- Vento debole;
- » moderato;
- » forte;
- » fortissimo.

Curva della pressione barometrica per Trieste ridotta a 0° (altit. m 7.5)

Curva osservata:	Curva prevista:

3 4 5 6 7 8 9 10 11 12 13 14 15

Notizie sul tempo di ieri 7

Abbastanza bello sulla Venezia Giulia - Temporale nella notte. -

Situazione generale alle ore 8 di oggi

Alta pressione sulla Francia - Ciclone a Nord d'Europa -

Deduzioni generali

Perdurano condizioni favorevoli a tempo abbastanza buono. -

PREVISIONI

dalla sera del 8 *alla sera del* 9

per Trieste, l'Istria ed il Friuli orientale:

Venti moderati e deboli da ENE - Cielo in prevalenza sereno - Temp. fra 21° e 29° - Mare legg. mosso. -

Previsioni per i prossimi ..... *giorni:*

(Firma) R. Alpago. -

Il Direttore: F. VERCELLI.

R. COMITATO TALASSOGRAFICO ITALIANO

BOLLETTINO GIORNALIER

9 Luglio 1924

Telegramma meteorologico (ore 8)

STAZIONI	Pressione a 0° e al mare mm 700 +	Temperatura centigradi	Vento, direzione e forza (0—12)	Cielo (0—4)	Precipit. nelle 24 ore in mm.	Mare
Trieste	59·7	25	ESE. 2	1	0	q. calmo
Pisino	62·5	24	~ 0	1	0	—
Pola	—	26	E. 0	0	0	liscio
Fiume	61·1	25	WNW. 0	1	0	calmo
Gorizia	60·9	22	ENE. 0	1	0	—
Udine	60·5	25	NE. 1	0	0	—
Belluno	60·9	23	SW. 1	3	0	—
Trento						
Venezia	60·6	23	N. 0	3	0	calmo
Milano	60·5	20	E. 1	4	0	—
Genova	60·3	22	NE. 0	4	0	q. calmo
Firenze	59·8	26	E. 0	4	0	—
Livorno	59·9	26	NW. 1	3	0	l. mosso
Roma	60·0	26	NE. 2	0	0	—
Napoli	59·2	25	NNE. 1	0	0	calmo
Cagliari						
Taranto	59·0	26	NE. 4	1	0	mosso
Messina	58·2	27	NNW. 1	1	0	calmo
Palermo						

STAZIONI	Pressione a 0° e al mare mm 700 +	Temperatura centigradi	Vento, direzione e forza (0—12)	Cielo (0—4)	Precipit. nelle 24 ore in mm.	Mare
Parigi	57·0	16	E. 1	4	0	—
Londra	61·0	13	N. 1	pioggia	2	—
Vienna	61·4	18	~ 0	3		—
Madrid	64·0	21	~ 0	0	0	—
Budapest						
Stoccolma	53·0	15	W. 3	4	0	—
Copenhagen	58·0	13	NW. 5	4	0	—
Lisbona						
Varsavia	59·0	16	W. 1	4	4	—
Atene						
Praga	61·0	18	~ 0	4	0	—
Sofia						
Belgrado						
Amburgo	62·0	14	S. 2	4	0	—
Zurigo	62·0	17	S. 0	4	0	—
Lione	62·0	19	~ 0	4	0	—
Bordeaux	65·0	19	WSW. 2	4	—	—
Brest	62·0	16	W. 2	4	2	—
Valentia	61·0	13	NW. 1	4	4	—
Mahon	61·0	28	W. 1	0	10	—
Algeri						
Tunisi	61·0	28	WSW. 1	0	0	—
Tangeri						
Malta						
Innsbruck	61·0	15	~ 0	3	0	—
Lerwik	61·0	10	~ 0	4	0	—
Reykjavik	58·0	10	~ 0	4	0	—

Osservazioni meteorologiche in Trieste

Data 1924		Ora	Barometro ridotto al livello del mare	Termometro centigradi	Pressione del vapore acqueo	Umidità relativa (in %)	Cielo (0=sereno, 10 = coperto)	Direzione del vento	Velocità del vento (km/ora)
Martedì	8 - VII	18h	760 mm 5	26° 2	16·0	64	2	WNW	6
Mercoledì	9 - "	8h	759 · 7	24° 8	11·7	50	3	ESE	10
— " —	9 - "	13h	758 . 5	25° 7	13·5	53	7	NW	2

Martedì 8 - " Temperatura massima: 29° 1 ; temperatura minima: 20° 5 ;
massima velocità del vento: 39 km/ora dalle 10h alle 11h
pioggia caduta: 0 millimetri.
temperatura del mare alle 8h °

Effemeridi per Trieste

DEL SOLE	DELLA LUNA
oggi tramonta ore: 19h 55m	oggi tram ore: 23h 53m
domani leva ore: 4h 24m	domani leva ore: 12h 58m
domani tramonta ore: 19h 55m	domani ore: —

Servizio Aerologico

TRIESTE Ore 8 del 9 VII	VENTO velocità e direzione	Al suolo	A 500 metri	A 1000 metri	A 2000 metri	A 3000 metri	A ..... metri
		ESE. 10·0 km/ora	— km/ora	— km/ora	— km/ora	— km/ora	— km/ora

Notizie sismiche

Notizie magnetiche

Trieste: Declinazione: 6° 30' W inclinazione: 60° 2'
Pola: " 6° 17' " " 60° 20'
Zara: " 6° 7' " " 59° 51'
Venezia: " 7° 0' " " 61° 5'

Curve di marea per il Porto di Trieste (Scala 2 : 100)

riferite al livello del mare (circa cm. 105 sotto lo zero del Molo Sartorio)

Marea osservata nel giorno 9 Marea prevista pel giorno 10 Marea prevista pel giorno 11



La marea prevista è calcolata tenendo conto anche delle variazioni degli elementi meteorologici.

Il tratto di linea, che interseca la curva di marea, separa la marea osservata da quella prevista.

L. Smolars & Nipote - Trieste — 28826. 5. 1924.

DEL R. ISTITUTO GEOFISICO

TRIESTE, 9 Luglio 192

9 Luglio 1924

Situazione meteorologica

(ore 8)

Spiegazioni

Le linee isobariche congiungono i luoghi ove la pressione atmosferica, ridotta alla temperatura di 0° ed al livello del mare, ha lo stesso valore.

Le freccie volano nella direzione del vento; il numero delle loro pennette, raddoppiato, indica la forza (scala Beaufort).

Le cifre presso le stazioni indicano la temperatura.

Mass = area di maggior pressione atmosferica.

min. = area di minore pressione atmosferica.

Segni

○ cielo sereno.
◑ » mezzo coperto
● » coperto.
≡ Nebbia;
◍ Pioggia;
✳ Neve;
▲ Grandine;
< Lampi senza tuoni;
⌈< Temporale;
→ Vento debole;
→ » moderato;
→ » forte;
→ » fortissimo.

Curva della pressione barometrica per Trieste ridotta a 0° *(altit. m.)*

Curva osservata:	Curva prevista:



Notizie sul tempo di ieri 8

Generalmente bello –

Situazione generale alle ore 8 di oggi

Alta pressione sulla Spagna e sull'Europa centrale – Cicloni sulla Francia e a Nord d'Europa – Depressione a SE d'Italia. –

Deduzioni generali

Condizioni favorevoli a perturbamenti atmosferici – Pressione in lenta discesa. –

PREVISIONI

dalla sera del 9 *alla sera del* 10

per Trieste, l'Istria ed il Friuli orientale:

Venti deboli vari – Cielo vario – Annuvolamenti – Temperatura fra 21° e 26° – Mare quasi calmo. –

Previsioni per i prossimi ..... *giorni:*

(Firma) R. Alpiego

Il Direttore: F. VERCELLI.

R. COMITATO TALASSOGRAFICO ITALIANO

BOLLETTINO GIORNALIER

[illegible] 1924

Telegramma meteorologico (ore 8)

STAZIONI	Pressione a 0° e al mare mm 700 +	Temperatura centigradi	Vento, direzione e forza (0—12)	Cielo (0—4)	Precipit. nelle 24 ore in mm.	Mare
Trieste	60.6	22	NE. 5	3	gocce	l. mo. se
Pisino	58.2	23	~ 0	4	0	—
Pola	58.0	24	E. 6	3	0	agitato
Fiume						
Gorizia	61.3	22	NE. 1	3	3	—
Udine	61.0	23	NE. 1	3	3	—
Belluno	61.9	12	SW. 1	3	6	—
Trento						
Venezia	60.3	23	E. 2	3	4	mosso
Milano	61.5	21	SW. 1	0	16	—
Genova	65.4	18	NNW. 7	0	20	mosso
Firenze	58.0	22	N. 1	3	0	—
Livorno	56.3	23	NE. 2	3	4	agitato
Roma	54.5	24	NE. 3	2	1	—
Napoli	56.8	17	NNE. 1	tempor.	7	mosso
Cagliari	56.3	27	NW. 6	1	0	agitato
Taranto	56.1	20	SW. 1	pioggia	6	mosso
Messina	53.0	27	~ 0	2	0	liscio
Palermo						

STAZIONI	Pressione a 0° e al mare mm 700 +	Temperatura centigradi	Vento, direzione e forza (0—12)	Cielo (0—4)	Precipit. nelle 24 ore in mm.	Mare
Parigi						
Londra	67.0	—	W. 2	4	—	—
Vienna	63.4	17	NW. 2	2	—	—
Madrid						
Budapest						
Stoccolma						
Copenhagen	61.0	13	WSW. 3	4	0	—
Lisbona						
Varsavia	62.0	24	SW. 5	0	0	—
Atene						
Praga	65.0	18	NW. 2	0	0	—
Sofia						
Belgrado						
Amburgo						
Zurigo	66.0	13	W. 0	4	2	—
Lione	56.0	17	NNW. 4	4	2	—
Bordeaux						
Brest	68.0	—	WSW. 1	4	0	—
Valentia	69.0	15	S. 5	4	7	—
Mahon						
Algeri						
Tunisi						
Tangeri						
Malta						
Innsbruck						
Lerwik						
Reykjavik						

Osservazioni meteorologiche in Trieste

Data 1924	Ora	Barometro ridotto al livello del mare	Termometro centigradi	Pressione del vapore acqueo	Umidità relativa (in %)	Cielo (0=sereno. 10 = coperto)	Direzione del vento	Velocità del vento (km/ora)
[illegible] VII	18h	757.0 mm	25.0°	14.7	62	10	NW	9
[illegible]	8h	760.6	21.9°	9.7	50	8	NE	33
[illegible]	13h	761.0	27.4°	9.8	37	3	NNE	20

Temperatura massima: 27.4°; temperatura minima: 21.4°;
massima velocità del vento: 39 km/ora dalle 3h alle 24h
pioggia caduta: gocce millimetri.
temperatura del mare alle 8h [illegible]°

Effemeridi per Trieste

DEL SOLE	DELLA LUNA
oggi tramonta ore: 19h55m	oggi leva ore: 12h58m
domani leva ore: 4h25m	domani tramonta ore: 0h24m
domani tramonta ore: 19h54m	domani leva ore: 14h9m

Servizio Aerologico

TRIESTE Ore 8 del [illegible] VII	VENTO velocità e direzione	Al suolo	A 500 metri	A 1000 metri	A 2000 metri	A 3000 metri	A ..... metri
		NE. 33.0 km/ora	— km/ora	— km/ora	— km/ora	— km/ora	— km/ora

Notizie sismiche

Notizie magnetiche

Trieste: *Declinazione:* 6°30'W *inclinazione:* 60°2'
Pola: „ 6°17' „ 60°20'
Zara: „ 6°7' „ 59°51'
Venezia: „ 7°0' „ 61°5'

Curve di marea per il Porto di Trieste (Scala 2 : 100)

riferite al livello del mare (circa cm. 105 sotto lo zero del Molo Sartorio)

Marea osservata nel giorno 10 **Marea prevista pel giorno** 11 **Marea prevista pel giorno** 12

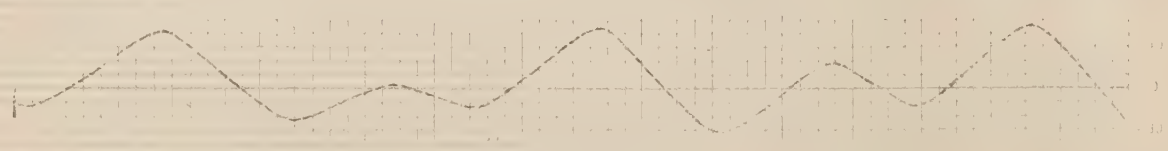

La marea prevista è calcolata tenendo conto anche delle variazioni degli elementi meteorologici.

Il tratto di linea, che interseca la curva di marea, separa la marea osservata da quella prevista

L. Smolars & Nipote - Trieste — 28826. 5. 1924.

DEL R. ISTITUTO GEOFISICO

TRIESTE, 10 Luglio 1924

10 Luglio 1924

Situazione meteorologica

(ore 8)

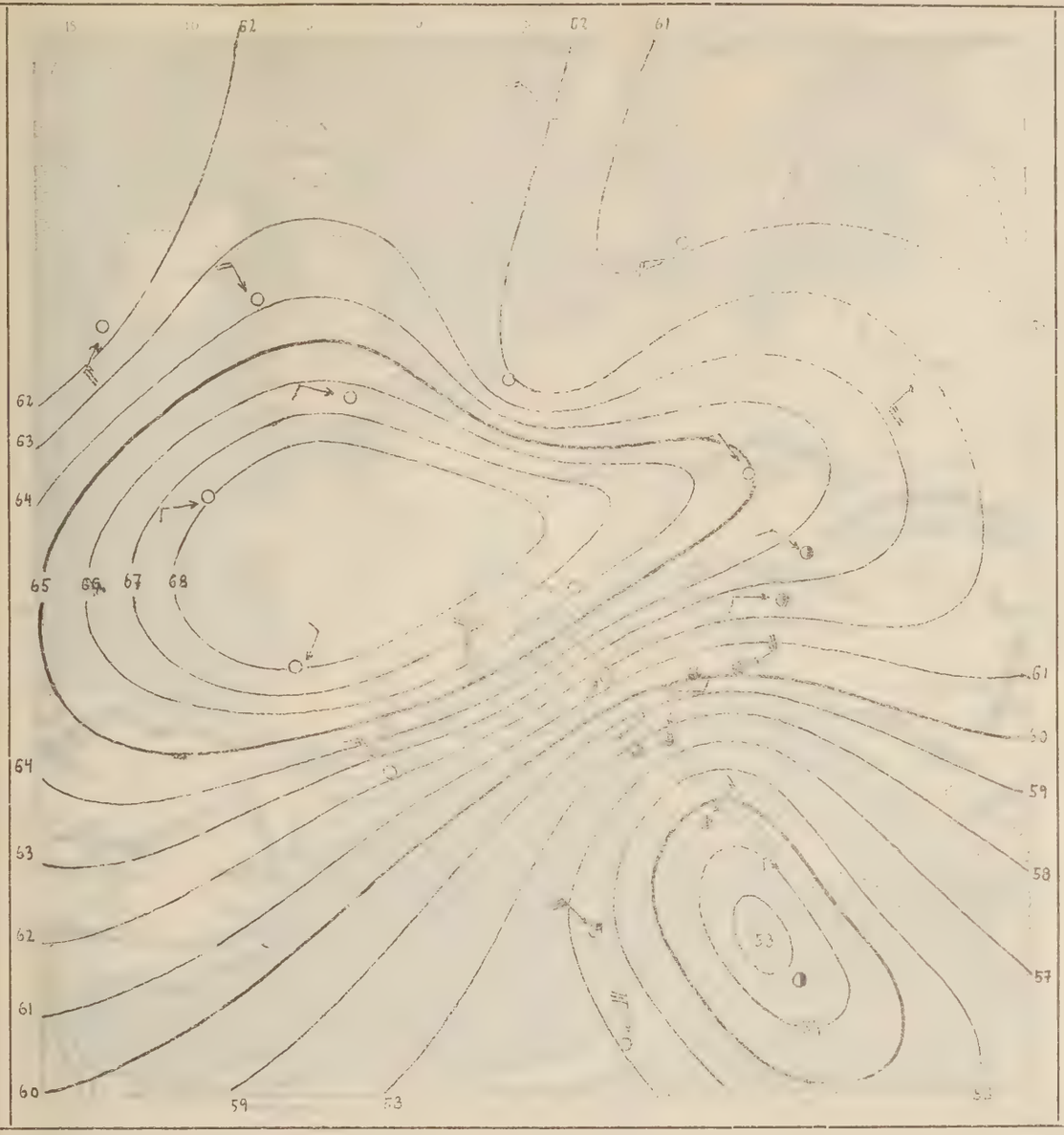

Spiegazioni

Le linee isobariche congiungono i luoghi ove la pressione atmosferica, ridotta alla temperatura di 0° ed al livello del mare, ha lo stesso valore.

Le freccie volano nella direzione del vento; il numero delle loro pennette, raddoppiato, indica la forza (scala Beaufort).

Le cifre presso le stazioni indicano la temperatura.

Mass = area di maggior pressione atmosferica.

min. = area di minore pressione atmosferica.

Segni

- ○ cielo sereno.
- ◑ » mezzo coperto.
- ● » coperto.
- ≡ Nebbia;
- ◍ Pioggia;
- ✳ Neve;
- ▲ Grandine;
- ⟨ Lampi senza tuoni;
- ⟨ Temporale;
- → Vento debole;
- → » moderato;
- → » forte;
- → » fortissimo.

Curva della pressione barometrica per Trieste ridotta a 0° *(altit. m 7.5)*

Curva osservata:	Curva prevista:



Notizie sul tempo di ieri 9

Cielo vario con qualche temporale e raffiche di vento nella sera.—

Situazione generale alle ore 8 di oggi

Alta pressione sulla Francia - Ciclone sul basso Tirreno.—

Deduzioni generali

Pressione in salita — situazione isobarica migliorata, quantunque perduri la probabilità di qualche temporale.—

PREVISIONI

dalla sera del 10 *alla sera del* 11

per Trieste, l'Istria ed il Friuli orientale:

Venti deboli settentrionali - Cielo in prevalenza sereno - Temp. fra 21° e 23° - Mare legg. mosso.—

Previsioni per i prossimi ..... *giorni:*

(Firma) [illegible]

Il Direttore: F. VERCELLI.

Luglio 1924

Telegramma meteorologico (ore 8)

STAZIONI	Pressione a 0° e al mare mm 700 +	Temperatura centigradi	Vento, direzione e forza (0—12)	Cielo (0—4)	Precipit. nelle 24 ore in mm.	Mare
Trieste	64.7	23	NNW. 2	2	0	q. calmo
Pisino	63.5	22	NE. 2	0	0	—
Pola	63.2	[illegible]	NNE. 3	0	—	
Fiume	64.3	23	WNW. 0	2	0	calmo
Gorizia	64.7	21	ENE. 0	2	0	—
Udine	65.7	23	NNE. 1	3	0	—
Belluno	66.4	19	S. 1	1	0	—
Trento						
Venezia	64.7	22	~ 0	4	gocce	calmo
Milano						
Genova	64.4	23	ENE. 0	0	0	q. calmo
Firenze	63.5	25	NE. 0	2	0	—
Livorno	63.4	24	E. 2	1	0	agitato
Roma	61.4	26	NE. 4	0	0	—
Napoli	60.2	22	NE. 2	0	28	l. mosso
Cagliari	61.8	24	NW. 3	0	0	l. mosso
Taranto	58.2	25	NE. 5	2	22	q. calmo
Messina						
Palermo						

STAZIONI	Pressione a 0° e al mare mm 700 +	Temperatura centigradi	Vento, direzione e forza (0—12)	Cielo (0—4)	Precipit. nelle 24 ore in mm.	Mare
Parigi	67.0	18	NNE. 0	0	0	-
Londra	67.0	15	S. 4	4	0	—
Vienna	67.9	18	W. 3	4	0	-
Madrid	67.0	21	NE. 1	0	0	—
Budapest						
Stoccolma	61.0	13	NNW. 2		0	—
Copenhagen						
Lisbona						
Varsavia	61.0	14	NW. 3	4	0	—
Atene						
Praga	67.0	15	NNW. 2	4	0	—
Sofia						
Belgrado	61.0	14	NW. 2	0	—	—
Amburgo						
Zurigo	67.0	14	E. 0	0	0	—
Lione	67.0	18	~ 0	0	0	—
Bordeaux	66.0	19	NNE. 2	0	0	—
Brest	67.0	15	SSE. 1	0	0	—
Valentia	67.0	14	S. 4	4	2	—
Mahon	64.0	25	NNW. 2	0	0	—
Algeri	64.0	23	~ 0	0	0	—
Tunisi						
Tangeri						
Malta						
Innsbruck	68.1	12	~ 0	0	1	-
Lerwik	61.0	13	SSW. 1	4	0	—
Reykjavik	65.0	11	E. 5	pioggia	0	—

Osservazioni meteorologiche in Trieste

Data 1924		Ora	Barometro ridotto al livello del mare	Termometro centigradi	Pressione del vapore acqueo	Umidità relativa (in %)	Cielo (0=sereno, 10 = coperto)	Direzione del vento	Velocità del vento (km/ora)
Giovedì	10 - VII	18h	761.2 mm	27.2°	8.1	30	2	NE	25
Venerdì	11 - "	8h	764.3	22.8°	10.7	51	6	NNW	8
— " —	11 - "	13h	764.0	26.0°	12.0	49	0	NW	9

Giovedì 10 - "

Temperatura massima: 27.6 ; temperatura minima: 21.1 ;
massima velocità del vento: 60 km/ora dalle 4 h alle 5 h
pioggia caduta: 0 millimetri.
temperatura del mare alle 8h : °

Effemeridi per Trieste

DEL SOLE	DELLA LUNA
oggi tramonta ore: 19h 54m	oggi leva ore: 14h 9m
domani leva ore: 4h 26m	domani tramon. ore: 0h 59m
domani tramonta ore: 19h 54m	domani leva ore: 15h 24

Servizio Aerologico

TRIESTE Ore 8 del 11 VII	VENTO velocità e direzione	Al suolo	A 500 metri	A 1000 metri	A 2000 metri	A 3000 metri	A ... metri
		NNW. 8.0 km/ora	- km/ora	— km/ora	— km/ora	— km/ora	— km/ora

Notizie sismiche

Notizie magnetiche

Trieste: Declinazione: 6°30' W inclinazione: 60°2'
Pola: " 6°17' " " 60°20
Zara: " 6°7' " " 59°51'
Venezia: " 7°0' " " 61°5'

Curve di marea per il Porto di Trieste (Scala 2 : 100)

riferite al livello del mare (circa cm. 105 sotto lo zero del Molo Sartorio)

Marea osservata nel giorno 11 Marea prevista pel giorno 12 Marea prevista pel giorno 13

La marea prevista è calcolata tenendo conto anche delle variazioni degli elementi meteorologici.

Il tratto di linea, che interseca la curva di marea, separa la marea osservata da quella prevista

L. Smolars & Nipote - Trieste — 28826. 5. 1924.

DEL R. ISTITUTO GEOFISICO

TRIESTE, 11 Luglio 1924

11 Luglio 1924

Situazione meteorologica

(ore 8)

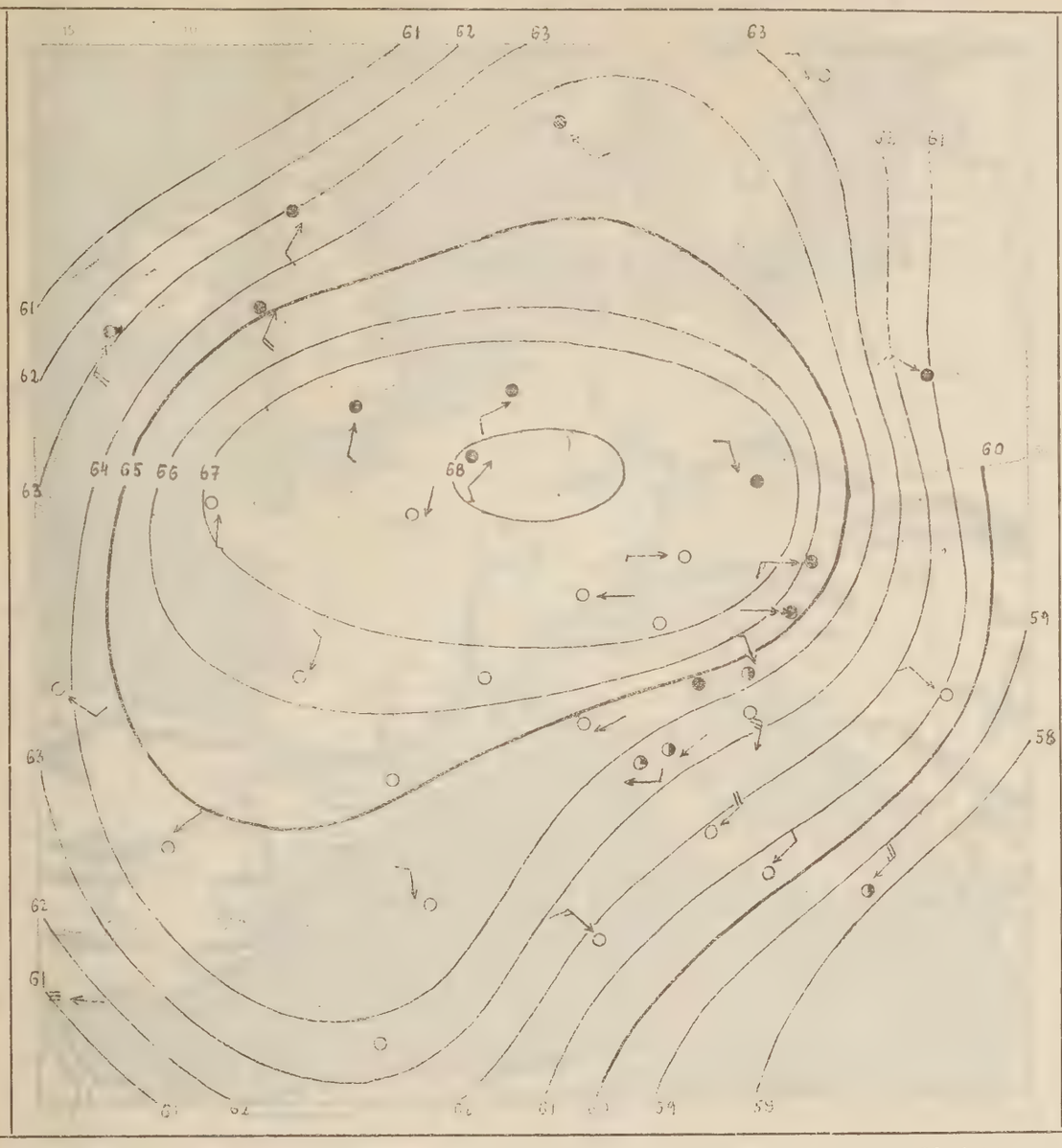

Spiegazioni

Le linee isobariche congiungono i luoghi ove la pressione atmosferica, ridotta alla temperatura di 0° ed al livello del mare, ha lo stesso valore.

Le freccie volano nella direzione del vento; il numero delle loro pennette, raddoppiato, indica la forza (scala Beaufort).

Le cifre presso le stazioni indicano la temperatura.

Mass. = area di maggior pressione atmosferica.

min. = area di minore pressione atmosferica.

Segni

- ○ cielo sereno.
- ◑ » mezzo coperto.
- ● » coperto.
- ≡ Nebbia;
- ◍ Pioggia;
- ✳ Neve;
- ▲ Grandine;
- ⟨ Lampi senza tuoni;
- ⟨ Temporale;
- → Vento debole;
- → » moderato;
- → » forte;
- → » fortissimo.

Curva della pressione barometrica per Trieste ridotta a 0° *(altit. m 7,5)*

Curva osservata:	Curva prevista:

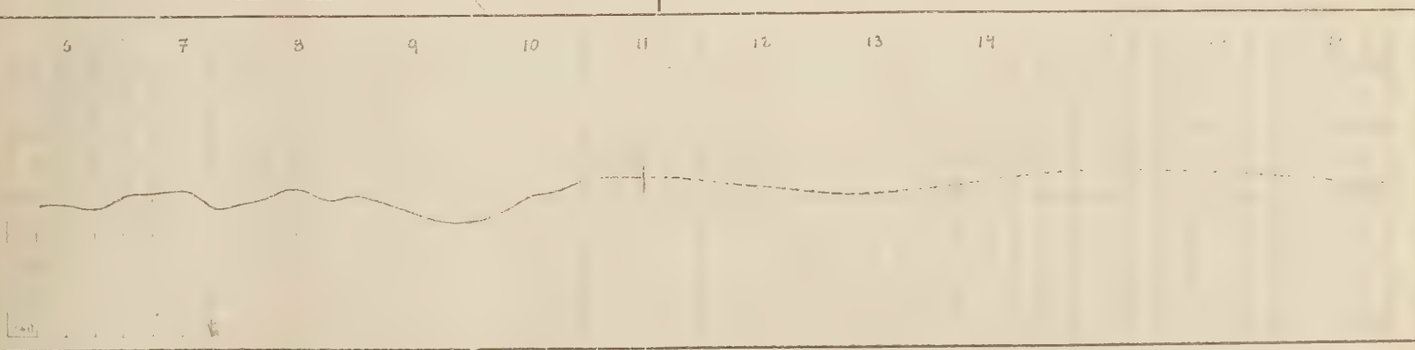

Notizie sul tempo di ieri 10

Abbastanza bello - Raffiche di bora nella Venezia Giulia - Qualche temporale a SE. —

Situazione generale alle ore 8 di oggi

Alta pressione sull'Europa, con minimo sul basso Mediterraneo. —

Deduzioni generali

Buone condizioni di tempo. —

PREVISIONI

dalla sera del 11 *alla sera del* 12

per Trieste, l'Istria ed il Friuli orientale:

Venti deboli attorno Nord - Generalmente sereno - Temper. fra 21° e 29° - Mare legg. mosso. —

Previsioni per i prossimi ..... *giorni:*

(Firma) F. Vercelli

Il Direttore: F. VERCELLI.

Luglio 1924

Telegramma meteorologico

(ore 8)

STAZIONI	Pressione a 0° e al mare mm 700 +	Temperatura centigradi	Vento, direzione e forza (0—12)	Cielo (0—4)	Precipit. nelle 24 ore in mm.	Mare
Trieste	65·7	22	E. 4	1	0	l. mosso
Pisino	64·9	24	~ 0	4	0	—
Pola	64·8	22	ENE. 2	0	0	mosso
Fiume	66·3	22	S. 0	0	0	liscio
Gorizia	63·8	26	W. 0	0	0	—
Udine	66·2	24	N. 1	0	0	—
Belluno	63·3	21	E. 1	3	0	—
Trento						
Venezia	65·7	24	S. 2	2	0	l. mosso
Milano	65·6	25	S. 0	0	0	—
Genova	64·9	24	~ 0	0	0	calmo
Firenze	64·6	24	NE. 0	0	0	—
Livorno	64·1	24	E. 2	1	0	agitato
Roma	63·7	23	N. 3	nebb.	0	—
Napoli	62·8	22	NE. 2	caligin.	0	calmo
Cagliari	63·7	23	E. 3	0	0	l. mosso
Taranto	62·3	24	NNE. 4	caligin.	0	agitato
Messina	61·5	25	NW. 2	2	0	q. calmo
Palermo						

STAZIONI	Pressione a 0° e al mare mm 700 +	Temperatura centigradi	Vento, direzione e forza (0—12)	Cielo (0—4)	Precipit. nelle 24 ore in mm.	Mare
Parigi	63·0	22	ENE. 1	0	0	—
Londra	63·0	21	SE. 2	0	0	—
Vienna	67·8	15	W. 1	0	0	—
Madrid						
Budapest						
Stoccolma	64·0	18	NE. 2	0	0	—
Copenhagen	67·0	16	SSW. 1	4	—	—
Lisbona						
Varsavia	66·0	15	NNE. 1	4	0	—
Atene						
Praga	67·0	16	SSE. 1	0	1	—
Sofia						
Belgrado						
Amburgo	67·0	19	~ 0	nebb.	0	—
Zurigo	65·0	17	NE. 0	0	0	—
Lione	64·0	21	~ 0	0	0	—
Bordeaux	60·0	22	ESE. 2	0	0	—
Brest	58·0	21	SW. 2	4	0	—
Valentia	52·0	16	SSE. 4	4	0	—
Mahon						
Algeri						
Tunisi						
Tangeri						
Malta						
Innsbruck	66·5	13	~ 0	0	0	—
Lerwik	65·0	14	NW. 1	4	0	—
Reykjavik	53·0	11	SSE. 2	4	2	—

Osservazioni meteorologiche in Trieste

Data 1924		Ora	Barometro ridotto al livello del mare	Termometro centigradi	Pressione del vapore acqueo	Umidità relativa (in %)	Cielo (0=sereno, 10=coperto)	Direzione del vento	Velocità del vento (km/ora)
Venerdì	11 - VII	18h	763·4 mm	25°4	16·4	69	2	WNW	4
Sabato	12 - "	8h	765·7	22°2	9·2	46	3	E	22
—"—	12 - "	13h	764·6	26°5	13·0	50	2	NW	15

Venerdì 11 - "

Temperatura massima: 26°5 ; temperatura minima: 19°9 ;
massima velocità del vento: 19 km ora dalle 2 h alle h
pioggia caduta: 0 millimetri.
temperatura del mare alle 8h °

Effemeridi per Trieste

DEL SOLE	DELLA LUNA
oggi tramonta ore: 19h 54m	oggi leva ore: 15h 24m
domani leva ore: 4h 27m	domani tram. ore: 1h 39m
domani tramonta ore: 19h 53m	domani leva ore: 16h 36m

Servizio Aerologico

TRIESTE Ore 8 del 12/VII	VENTO velocità e direzione	Al suolo	A 500 metri	A 1000 metri	A 2000 metri	A 3000 metri	A metri
		E. 22·0 km/ora	— km/ora	— km/ora	— km/ora	— km/ora	— km/ora

Notizie sismiche

Notizie magnetiche

Trieste: *Declinazione:* 5°30'W *inclinazione:* 60°2'
Pola: " 6°17' " " 60°20'
Zara: " 6°7' " " 59°51'
Venezia: " 7°0' " " 61°5'

Curve di marea per il Porto di Trieste (Scala 2 : 100)

riferite al livello del mare (circa cm. 105 sotto lo zero del Molo Sartorio)

Marea osservata nel giorno 12 **Marea prevista pel giorno** 13 **Marea prevista pel giorno** 14



La marea prevista è calcolata tenendo conto anche delle variazioni degli elementi meteorologici.

Il tratto di linea, che interseca la curva di marea, separa la marea osservata da quella prevista.

L. Smolars & Nipote - Trieste — 28826. 5. 1924.

12 Luglio 1924

Situazione meteorologica

(ore 8)

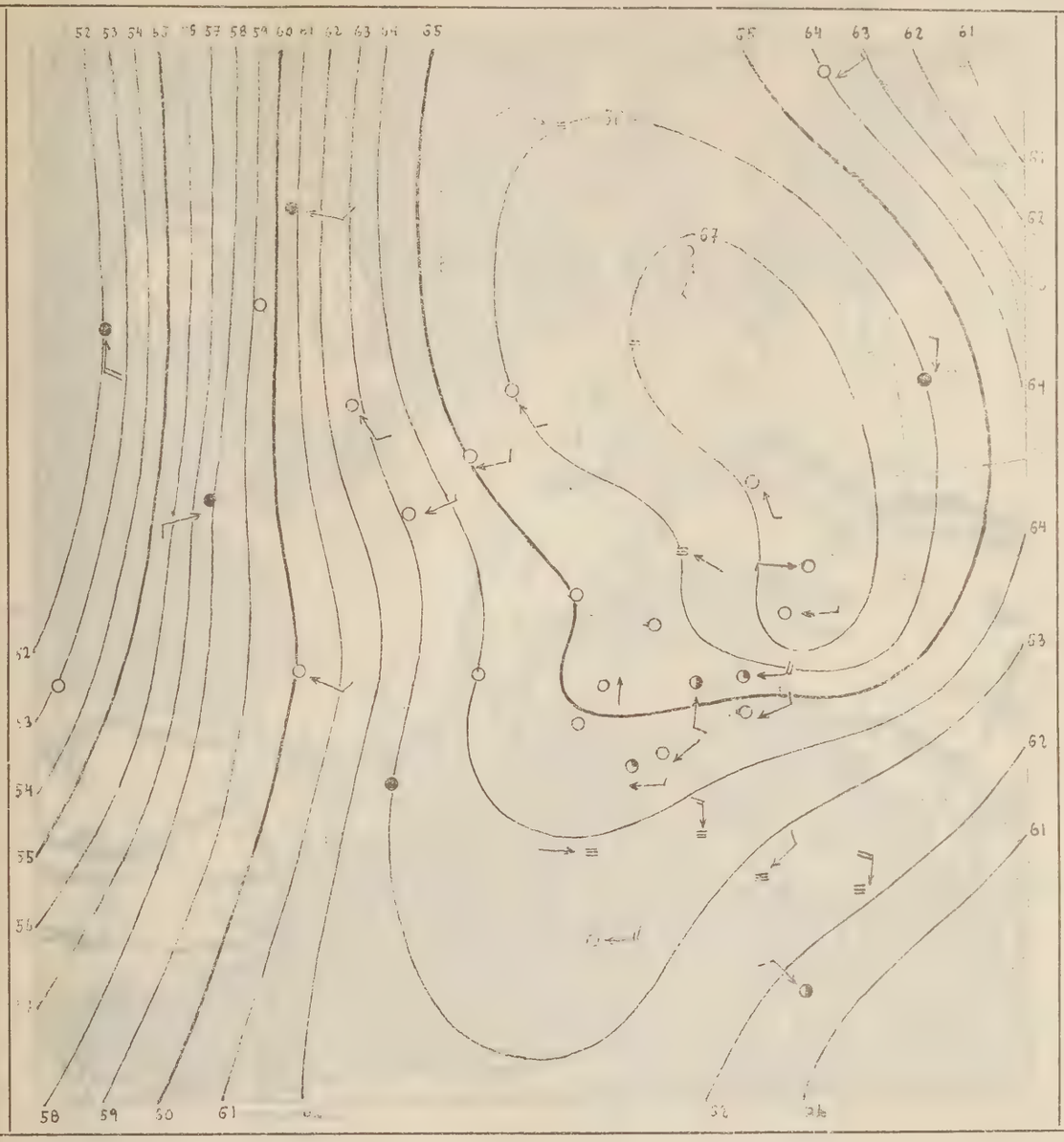

Spiegazioni

Le linee isobariche congiungono i luoghi ove la pressione atmosferica, ridotta alla temperatura di 0° ed al livello del mare, ha lo stesso valore.

Le freccie volano nella direzione del vento; il numero delle loro pennette, raddoppiato, indica la forza (scala Beaufort).

Le cifre presso le stazioni indicano la temperatura.

Mass = area di maggior pressione atmosferica.

min. = area di minore pressione atmosferica.

Segni

○ cielo sereno.
◑ » mezzo coperto.
● » coperto.
≡ Nebbia;
◍ Pioggia;
✳ Neve;
▲ Grandine;
< Lampi senza tuoni;
⌈< Temporale;
→ Vento debole;
→ » moderato;
→ » forte;
→ » fortissimo.

Curva della pressione barometrica per Trieste ridotta a 0° *(altit. m.....)*

Curva osservata:	Curva prevista:



Notizie sul tempo di ieri 11

Generalmente bello

Situazione generale alle ore 8 di oggi

Alta pressione sull'Europa centrale, bassa a West d'Europa.—

Deduzioni generali

Perdurano condizioni favorevoli a buon tempo.—

PREVISIONI

dalla sera del 12 *alla sera del* 13

per Trieste, l'Istria ed il Friuli orientale:

Brezza normale — Cielo in prevalenza sereno

Temp. fra 20° e 27° — Mare quasi calmo.—

Previsioni per i prossimi ..... giorni:

(Firma) R. Alpago

Il Direttore: F. VERCELLI.

Luglio 1924

Telegramma meteorologico

(ore 8)

STAZIONI	Pressione a 0° e al mare mm 700 +	Temperatura centigrad	Vento, direzione e forza 0 12	Cielo (0 4)	Precipit. nelle 24 ore in mm.	Mare
Trieste	64.8	24	S. 1	0	0	calmo
Pisino	65.0	[illegible]	~ 0	0	0	–
Pola	64.3	25	~ 0	0	0	liscio
Fiume	65.1	24	NW. 0	0	0	liscio
Gorizia	65.4	24	ESE. 0	0	0	–
Udine	65.4	25	~ 0	0	0	–
Belluno	65.2	26	SW. 1	1	0	–
Trento						
Venezia	65.1	26	~ 0	2	0	calmo
Milano	65.2	25	E. 0	0	0	–
Genova	66.1	22	ESE. 0	0	0	calmo
Firenze	65.7	25	ESE. 0	0	0	–
Livorno	65.4	25	W. 0	0	0	calmo
Roma	66.2	25	NW. 1	0	0	–
Napoli	65.9	23	NNW. 0	0	0	calmo
Cagliari	[illegible]	29	NW. 1	0	0	calmo
Taranto	[illegible]	24	N. 1	0	0	calmo
Messina	66.0	24	–	0	0	q. calmo
Palermo						

STAZIONI	Pressione a 0° e al mare mm 700 +	Temperatura centigradi	Vento, direzione e forza (0 12)	Cielo (0—4)	Precipit. nelle 24 ore in mm.	Mare
Parigi	71.0	17	NNW. 0	0	0	–
Londra	70.0	15	W. 2	0	0	–
Vienna	65.9	19	W. 2	piogg.	gocce	–
Madrid	66.0	22	ESE. 0	0	0	–
Budapest						
Stoccolma	58.0	19	SE. 3	4	0	–
Copenhagen	61.0	16	W. 3	4	4	–
Lisbona						
Varsavia	63.0	18	S. 1	4	0	–
Atene						
Praga	68.0	20	–	4	2	–
Sofia						
Belgrado						
Amburgo						
Zurigo	69.0	18	N. 0	4	2	–
Lione	69.0	22	NNW. 3	4	0	–
Bordeaux	69.0	18	~ 0	0	0	–
Brest						
Valentia	68.0	14	–	4	0	–
Mahon	67.0	26	NE. 1	0	0	–
Algeri						
Tunisi						
Tangeri						
Malta						
Innsbruck	66.7	17	~ 0	piogg.	1	–
Lerwik	60.0	13	W. 2	4	0	–
Reykjavik	56.0	12	ESE. 3	4	0	–

Osservazioni meteorologiche in Trieste

Data 1924	Ora	Barometro ridotto al livello del mare	Termometro centigradi	Pressione del vapore acqueo	Umidità relativa (in %)	Cielo (0=sereno. 10 = coperto)	Direzione del vento	Velocità del vento (km/ora)
13 - VII	18h	764.2 mm	25.8 °	17.5	71	0	WNW	6
14 - "	8h	764.8	24.3 °	16.8	73	0	S	4
" - "	13h	764.5	27.9 °	17.9	63	0	NW	6

13 - " Temperatura massima: 27.2 °; temperatura minima: 19.9 °;
massima velocità del vento: 10 km/ora dalle 13 h alle 14 h
pioggia caduta: 0 millimetri.
temperatura del mare alle 8h ... °

Effemeridi per Trieste

DEL SOLE	DELLA LUNA
oggi tramonta ore: 19h 53m	oggi leva ore: 17h 46m
domani leva ore: 4h 29m	domani tram. ore: 3h 22m
domani tramonta ore: 19h 52m	domani leva ore: 18h 50m

Servizio Aerologico

TRIESTE Ore 8 del 14 - VII	VENTO velocità e direzione	Al suolo	A 500 metri	A 1000 metri	A 2000 metri	A 3000 metri	A ... metri
		S. 4.0 km/ora	– km/ora	– km/ora	– km/ora	– km/ora	– km/ora

Notizie sismiche

Notizie magnetiche

Trieste: *Declinazione:* 6° 30' W *inclinazione:* 60° 2'
Pola: „ 6° 17' „ „ 60° 20'
Zara: „ 6° 7' „ „ 59° 51'
Venezia: „ 7° 0' „ „ 61° 5'

Curve di marea per il Porto di Trieste (Scala 2 : 100)

riferite al livello del mare (circa cm. 105 sotto lo zero del Molo Sartorio)

Marea osservata nel giorno 14 **Marea prevista pel giorno** 15 **Marea prevista pel giorno** 16



La marea prevista è calcolata tenendo conto anche delle variazioni degli elementi meteorologici.

Il tratto di linea, che interseca la curva di marea, separa la marea osservata da quella prevista.

L. Smolars & Nipote - Trieste — 28826. 5. 1924.

14 Luglio 1924

Situazione meteorologica

(ore 8)

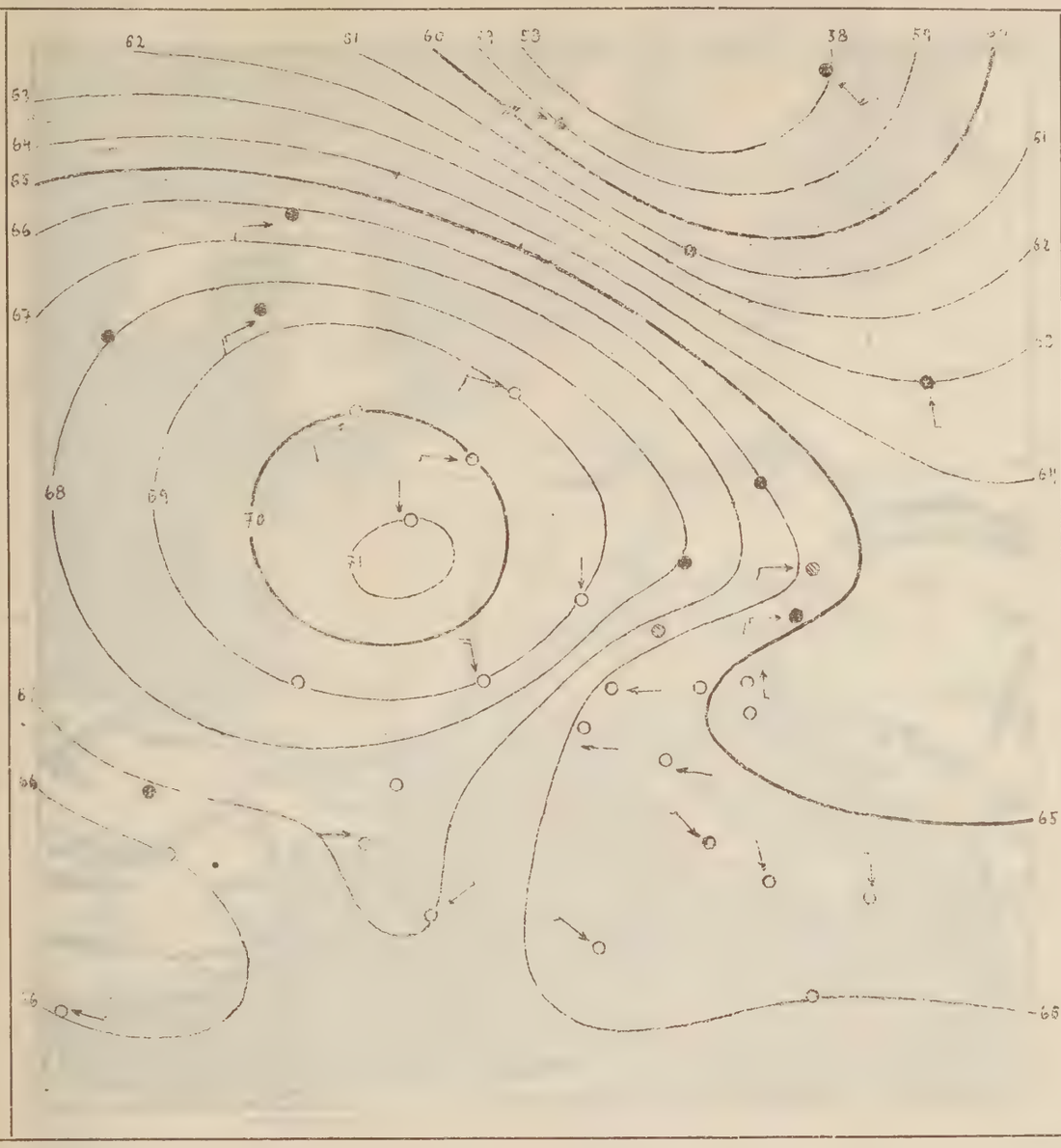

Spiegazioni

Le linee isobariche congiungono i luoghi ove la pressione atmosferica, ridotta alla temperatura di 0° ed al livello del mare, ha lo stesso valore.

Le freccie volano nella direzione del vento; il numero delle loro pennette, raddoppiato, indica la forza (scala Beaufort).

Le cifre presso le stazioni indicano la temperatura.

Mass = area di maggior pressione atmosferica.

min. = area di minore pressione atmosferica.

Segni

- ○ cielo sereno.
- ◑ » mezzo coperto
- ● » coperto
- ═ Nebbia;
- Pioggia;
- ✳ Neve;
- ▲ Grandine;
- Lampi senza tuoni;
- Temporale;
- Vento debole;
- » moderato;
- » forte;
- » fortissimo.

Curva della pressione barometrica per Trieste ridotta a 0° *(altit. m.....)*

Curva osservata:	Curva prevista:



Notizie sul tempo di ieri 13

Generalmente bello —

Situazione generale alle ore 8 di oggi

Alta pressione sulla Francia - Ciclone sul Mare Artico - Pressione livellata sulla Penisola

Deduzioni generali

Condizioni favorevoli a tempo abbastanza buono. —

PREVISIONI

dalla sera del 14 *alla sera del* 15

per Trieste, l'Istria ed il Friuli orientale:

Brezza normale - Cielo in prevalenza sereno - Qualche leggero annuvolamento - Temp. fra 21° e 28° - Mare calmo —

Previsioni per i prossimi ..... *giorni:*

(Firma) R. Alpago

Il Direttore: F. VERCELLI.

R. COMITATO TALASSOGRAFICO ITALIANO

BOLLETTINO GIORNALIER

1924

Telegramma meteorologico (ore 8)

STAZIONI	Pressione a 0° e al mare mm 700 +	Temperatura centigradi	Vento, direzione e forza (0—12)	Cielo (0—4)	Precipit. nelle 24 ore in mm.	Mare
Trieste	62.1	27	ESE. 2	0	0	q. calmo
Pisino	65.1	26	~ 0	0	0	
Pola	61.8	26	E. 3	0	0	l. mosso
Fiume	63.7	26	ENE. 1	0	0	q. calmo
Gorizia	63.5	27	~ 0	0	0	—
Udine	63.1	26	E. 2	0	0	
Belluno	64.2	25	SW. 1	2	2	
Trento						
Venezia	63.0	25	E. 0	0	0	calmo
Milano	63.6	26	E. 1	0	0	—
Genova	64.2	21	SSE. 0	0	0	
Firenze	63.7	26	S. 0	0	0	—
Livorno	63.7	25	W. 0	1	0	calmo
Roma						
Napoli	64.0	33	NW. 0	4	0	calmo
Cagliari	64.4	25	NW. 3	0	0	l. mosso
Taranto	62.8	26	~ 0	0	0	liscio
Messina	64.1	25	NNE. 1	0	0	q. calmo
Palermo						

STAZIONI	Pressione a 0° e al mare mm 700 +	Temperatura centigradi	Vento, direzione e forza (0—12)	Cielo (0—4)	Precipit. nelle 24 ore in mm.	Mare
Parigi	67.0	19	NE. 1	0	0	—
Londra	67.0	19	S. 2	0	0	—
Vienna	61.3	23	NW. 1	1	0	—
Madrid						
Budapest						
Stoccolma	62.0	15	NW. 2	4	2	—
Copenhagen	5[illegible].0	15	NW. 4	4	—	—
Lisbona						
Varsavia	62.0	14	NW. 0	4	10	—
Atene						
Praga	65.0	17	W. 2	4	0	—
Sofia						
Belgrado						
Amburgo	63.0	16	W. 3	4	0	—
Zurigo	66.0	16	NW. 0	0	0	—
Lione	63.[illegible]	20	NNW. 1	4	0	—
Bordeaux	64.[illegible]	20	[illegible] 1	0	0	—
Brest	5[illegible].0	[illegible]	NNE. 1	0	0	—
Valentia	[illegible]	14	[illegible]	pioggia	[illegible]	—
Mahon	[illegible]	30	[illegible]	0	0	—
Algeri	[illegible]	[illegible]	NE. 1	pioggia	0	—
Tunisi	[illegible]	24	SW. 2	0	0	—
Tangeri						
Malta						
Innsbruck	65.9	1[illegible]	[illegible] 0	4	[illegible]	—
Lerwik	60.0	8	S. 1	pioggia	2	—
Reykjavik	48.0	11	ENE.	pioggia	4	

Osservazioni meteorologiche in Trieste

Data 1924		Ora	Barometro ridotto al livello del mare	Termometro centigradi	Pressione del vapore acqueo	Umidità relativa (in %)	Cielo (0=sereno, 10 = coperto)	Direzione del vento	Velocità del vento (km/ora)
Martedì	14 - V.	18h	763.9 mm	27.2°	1.6	72	5	SW	4
Mercoledì	15 - "	8h	762.8	27.2°	1.2	44	0	ESE	10
— —	15 - "	13h	761.0	29.3°	1.6	59	2	WNW	14

Temperatura massima: 28.1°; temperatura minima: 21.2°;
massima velocità del vento: 30 km/ora dalle 19h alle 20h
pioggia caduta: 0 millimetri.
temperatura del mare alle 8h: °

Effemeridi per Trieste

DEL SOLE	DELLA LUNA
oggi tramonta ore: 19h52m	oggi leva ore: 18h50m
domani leva ore: 4h30m	domani tramonta ore: 4h25m
domani tramonta ore: 19h51m	domani leva ore: 19h46m

Servizio Aerologico

TRIESTE Ore 8 del 15 V.	VENTO velocità e direzione	Al suolo	A 500 metri	A 1000 metri	A 2000 metri	A 3000 metri	A ... metri
		ESE. 10 km/ora	— km/ora	— km/ora	— km/ora	— km/ora	— km/ora

Notizie sismiche

Notizie magnetiche

Trieste: *Declinazione:* 6°30'W *inclinazione:* 60°2'
Pola: " 6°17' " " 60°2'
Zara: " 6°7' " " 59°51'
Venezia: " 7°0' " " 61°5'

Curve di marea per il Porto di Trieste (Scala 2 : 100)

riferite al livello del mare (circa cm. 105 sotto lo zero del Molo Sartorio)

Marea osservata nel giorno 15 **Marea prevista pel giorno** 16 **Marea prevista pel giorno** 17

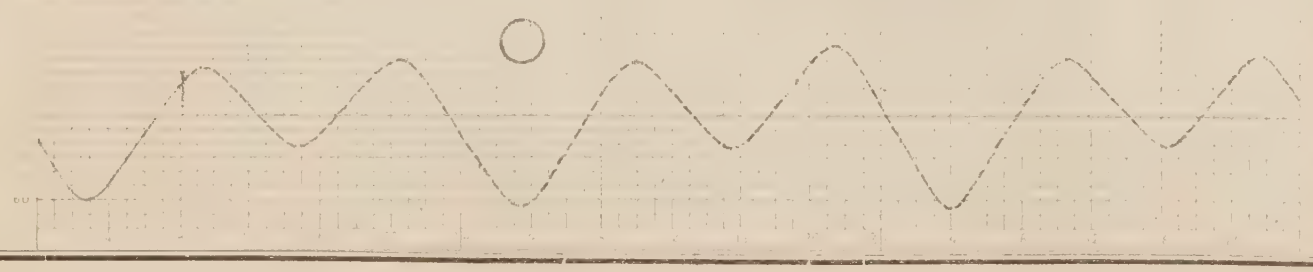

La marea prevista è calcolata tenendo conto anche delle variazioni degli elementi meteorologici.

Il tratto di linea, che interseca la curva di marea, separa la marea osservata da quella prevista.

L. Smolars & Nipote - Trieste — 28826. 5. 1924.

DEL R. ISTITUTO GEOFISICO

TRIESTE, [illegible] 192[illegible]

15 Luglio 1924

Situazione meteorologica

(ore 8)

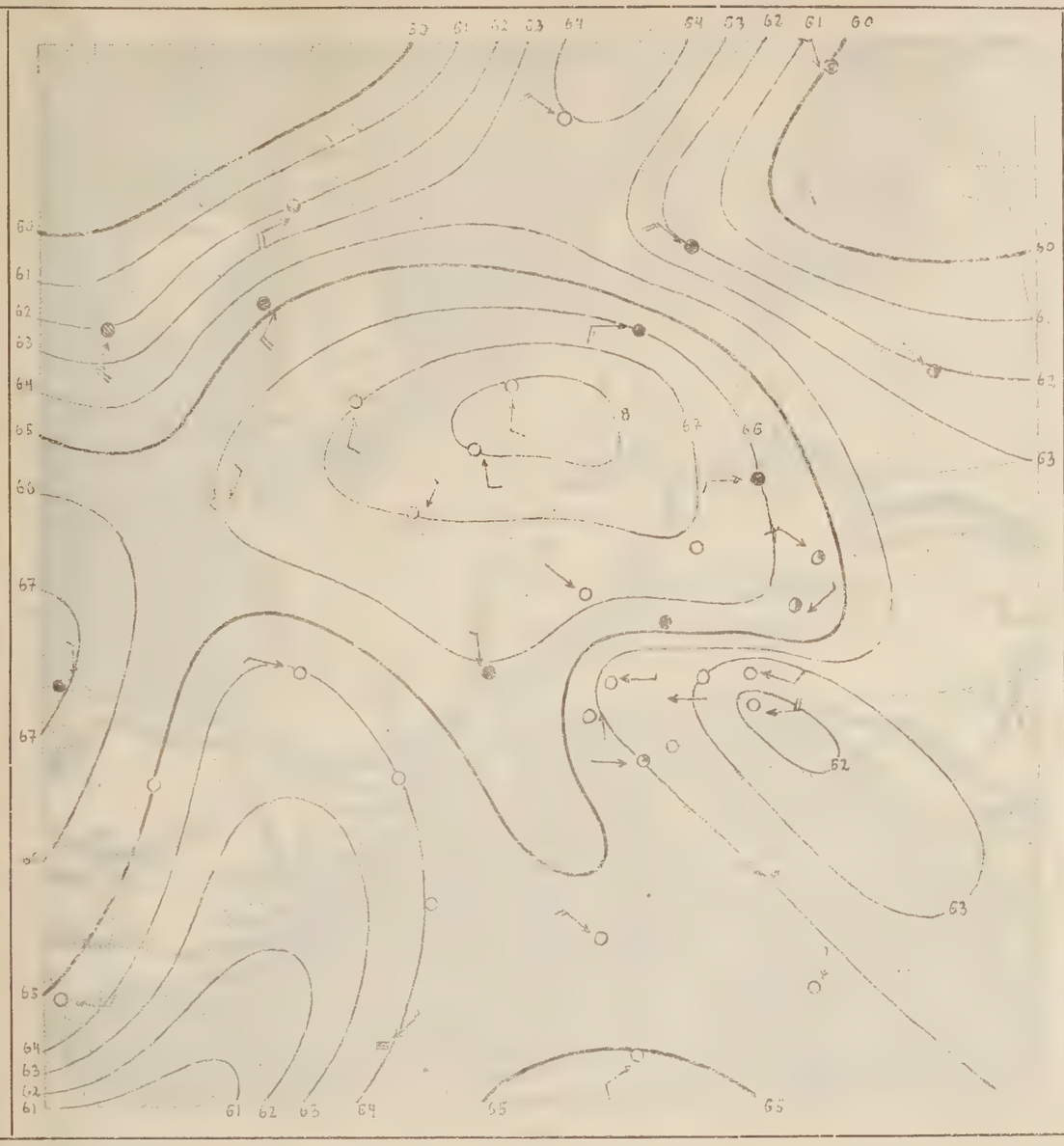

Spiegazioni

Le linee isobariche congiungono i luoghi ove la pressione atmosferica, ridotta alla temperatura di 0° ed al livello del mare, ha lo stesso valore.

Le freccie volano nella direzione del vento; il numero delle loro pennette, raddoppiato, indica la forza (scala Beaufort).

Le cifre presso le stazioni indicano la temperatura.

Mass = area di maggior pressione atmosferica.

min. = area di minore pressione atmosferica.

Segni

- ○ cielo sereno.
- ◑ » mezzo coperto.
- ● » coperto.
- ≡ Nebbia;
- Pioggia;
- ✳ Neve;
- ▲ Grandine;
- Lampi senza tuoni;
- Temporale;
- Vento debole;
- » moderato;
- » forte;
- » fortissimo.

Curva della pressione barometrica per Trieste ridotta a 0° *(altit. m [illegible])*

Curva osservata:	Curva prevista:

10 11 12 13 14 15 16 17 18

Notizie sul tempo di ieri 14

Generalmente bello —

Situazione generale alle ore 8 di oggi

Alta pressione sull'Europa centrale - Depressione sull'alto Adriatico. —

Deduzioni generali

Situazione isobarica leggermente peggiorata si delinea la tendenza a prossimi peggioramenti. —

PREVISIONI

dalla sera del 15 *alla sera del* 16

per Trieste, l'Istria ed il Friuli orientale:

Venti moderati e [illegible] - Cielo vario - Temp. fra [illegible] - Mare [illegible] mosso. —

Previsioni per i prossimi ... *giorni:*

(Firma) [illegible]

Il Direttore: **F. VERCELLI.**

BOLLETTINO GIORNALIE

16 Luglio 192

Telegramma meteorologico (ore 8)

STAZIONI	Pressione a 0° e al mare mm 700 +	Temperatura centigradi	Vento, direzione e forza (0—12)	Cielo (0—4)	Precipit. nelle 24 ore in mm.	Mare
Trieste	60.7	23	E 4	3	0	l. mosso
Pisino	60.8	26	~ 0	0	23	—
Pola	59.6	25	ENE 1	4	0	l. mosso
Fiume	61.7	24	NE 1	2	0	calmo
Gorizia	61.6	22	~ 0	2	0	—
Udine	61.5	23	E 3	1	0	—
Belluno	60.9	24	SW 1	3	0	—
Trento						
Venezia	61.0	22	E 2	2	0	l. mosso
Milano	60.4	27	E 2	3	0	—
Genova	60.9	22	E 0	4	0	q. calmo
Firenze	60.2	25	N 0	4	0	—
Livorno	60.6	25	W 0	1	0	calmo
Roma	60.7	25	~ 0	0	0	—
Napoli	60.6	23	S 0	caligin.	0	calmo
Cagliari	60.7	25	NW 1	0	0	q. calmo
Taranto	59.6	27	N 1	0	0	l. mosso
Messina	60.7	26	NNE 1	0	0	q. calmo
Palermo						

STAZIONI	Pressione a 0° e al mare mm 700 +	Temperatura centigradi	Vento, direzione e forza (0—12)	Cielo (0—4)	Precipit. nelle 24 ore in mm.	Mare
Parigi	58.0	21	ESE 1	4	0	—
Londra	58.0	16	SW 1	1	1	—
Vienna	64.1	15	N 1	0	0	—
Madrid	64.0	15	N 1	0	0	—
Budapest						
Stoccolma	62.0	18	NNE 2	0	0	
Copenhagen	63.0	17	~ 0	4	0	
Lisbona						
Varsavia	62.0	16	NW 2	4	0	
Atene						
Praga	68.0	17	SSE 1	0	0	—
Sofia						
Belgrado						
Amburgo	62.0	11	—	4	10	—
Zurigo	61.0	17	NE 0	0	0	
Lione	61.0	23	~ 0	0	0	—
Bordeaux	64.0	19	W 2	4	0	—
Brest						
Valentia	59.0	13	WNW 3	4	2	—
Mahon						
Algeri	62.0	22	~ 0	0	0	—
Tunisi						
Tangeri	62.0	18	~ 0	0	0	—
Malta						
Innsbruck	61.3	14	~ 0	0	0	—
Lerwik	52.0	13	S 1	4	4	—
Reykjavik	47.0	13	ESE 1	4	0	—

Osservazioni meteorologiche in Trieste

Data 1924		Ora	Barometro ridotto al livello del mare	Termometro centigradi	Pressione del vapore acqueo	Umidità relativa (in %)	Cielo (0=sereno. 10 = coperto)	Direzione del vento	Velocità del vento (km/ora)
Martedì	15 - VII	18h	759.5 mm	27.0 °	18.1	69	0	NW	5
Mercoledì	16 - "	8h	760.7	22.8 °	9.9	47	7	E	25
—	16 - "	13h	759.7	28.6 °	14.9	52	2	NW	9

Martedì 15 - "

Temperatura massima: 30.7 °; temperatura minima: 23.2 °;
massima velocità del vento: 39 km/ora dalle 13 h alle 24 h
pioggia caduta: 0 millimetri.
temperatura del mare alle 8h: °

Effemeridi per Trieste

DEL SOLE	DELLA LUNA
oggi tramonta ore: 19h 51m	oggi leva ore: 14h 46m
domani leva ore: 4h 31m	domani tramonta ore: 5h 3[illegible]
domani tramonta ore: 19h 51m	domani leva ore: 20h 3[illegible]m

Servizio Aerologico

TRIESTE Ore 8 del 16 VII	VENTO velocità e direzione	Al suolo	A 500 metri	A 1000 metri	A 2000 metri	A 3000 metri	A ... metri
		E. 15 km/ora	— km/ora	— km/ora	— km/ora	— km/ora	— km/ora

Notizie sismiche

Notizie magnetiche

Trieste: Declinazione: 6° 30' W inclinazione: 60° 2'
Pola: " 6° 17' " " 60° 20'
Zara: " 6° 7' " " 59° 51'
Venezia: " 7° 0' " " 61° 5'

Curve di marea per il Porto di Trieste (Scala 2 : 100)

riferite al livello del mare (circa cm. 105 sotto lo zero del Molo Sartorio)

Marea osservata nel giorno 16 Marea prevista pel giorno 17 Marea prevista pel giorno 18

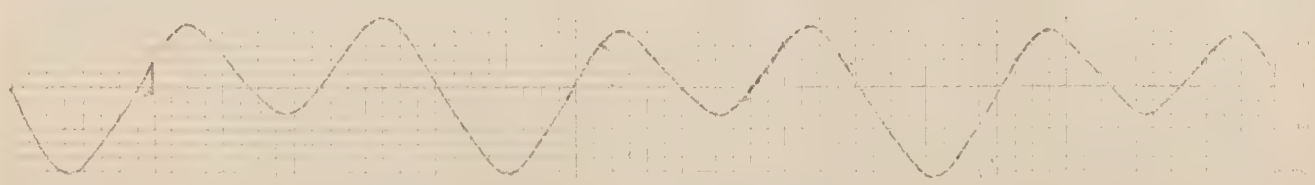

La marea prevista è calcolata tenendo conto anche delle variazioni degli elementi meteorologici.

Il tratto di linea, che interseca la curva di marea, separa la marea osservata da quella prevista

L. Smolars & Nipote - Trieste — 28826. 5. 1924.

16 Luglio 1924

Situazione meteorologica

(ore 8)

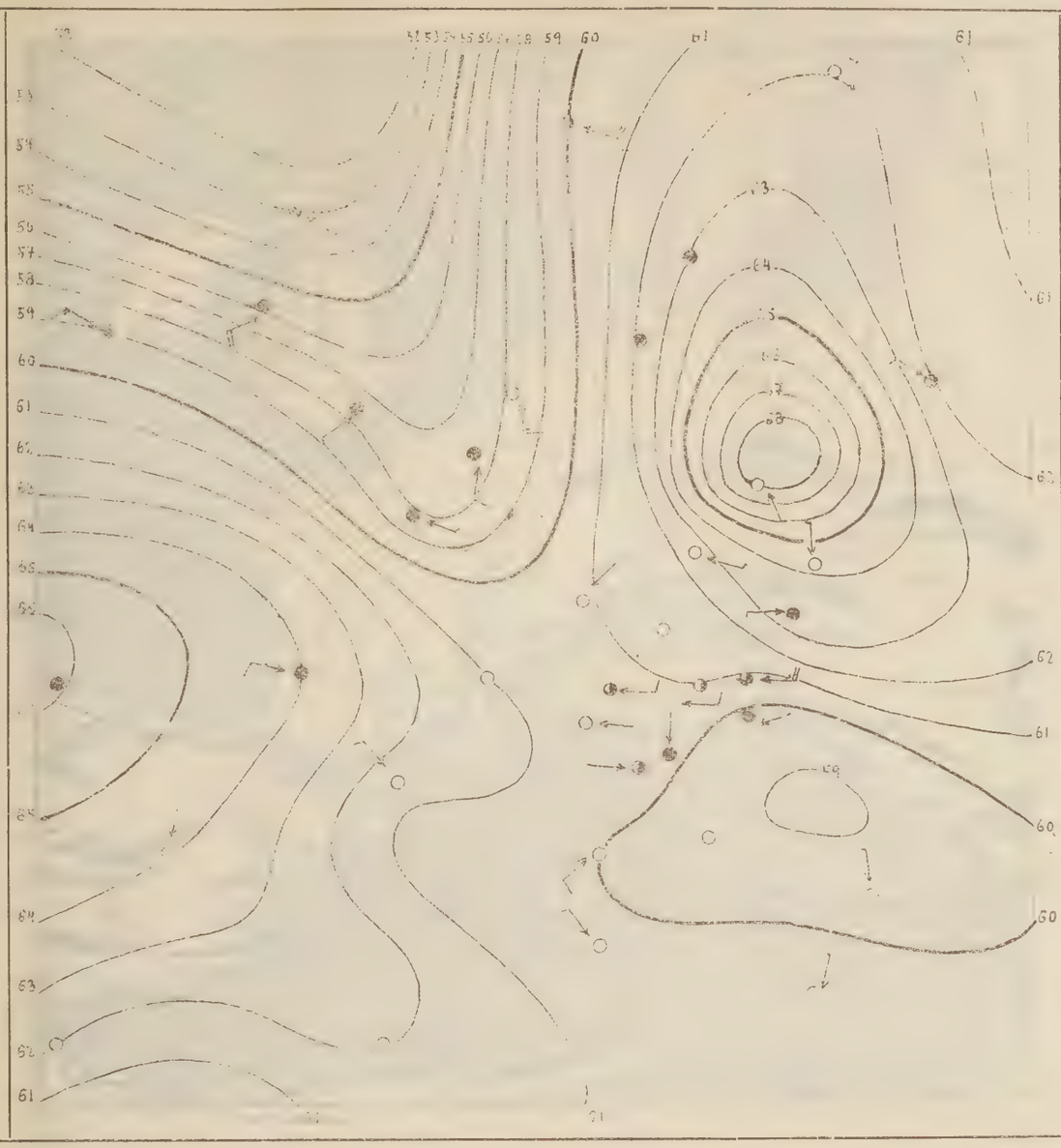

Spiegazioni

Le linee isobariche congiungono i luoghi ove la pressione atmosferica, ridotta alla temperatura di 0° ed al livello del mare, ha lo stesso valore.

Le freccie volano nella direzione del vento; il numero delle loro pennette, raddoppiato, indica la forza (scala Beaufort).

Le cifre presso le stazioni indicano la temperatura.

Mass = area di maggior pressione atmosferica.

min. = area di minore pressione atmosferica.

Segni

- ○ cielo sereno.
- ◑ » mezzo coperto.
- ● » coperto.
- ≡ Nebbia;
- ◉ Pioggia;
- ✳ Neve;
- ▲ Grandine;
- ⟨ Lampi senza tuoni;
- ⟨⟨ Temporale;
- → Vento debole;
- → » moderato;
- → » forte;
- → » fortissimo.

Curva della pressione barometrica per Trieste ridotta a 0° (altit. m.)

Curva osservata:	Curva prevista:

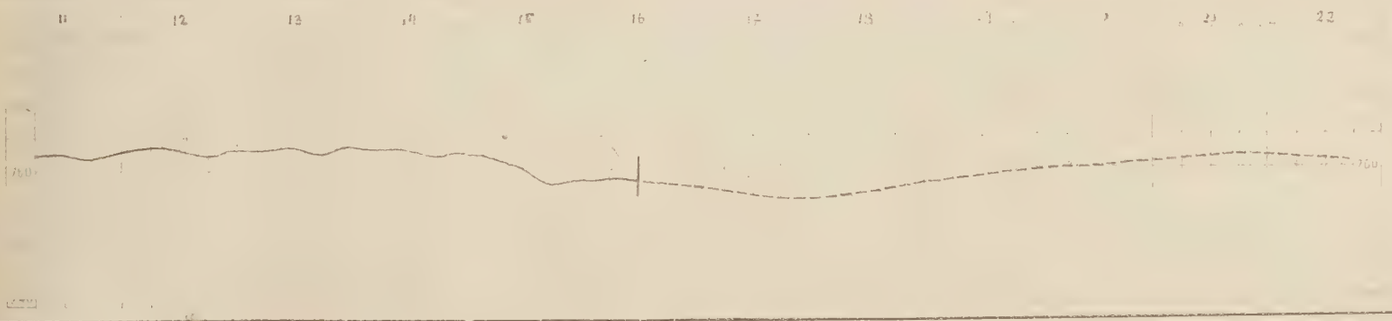

Notizie sul tempo di ieri 15

Generalmente bello

Situazione generale alle ore 8 di oggi

Alta pressione sull'Europa Centrale ed Occidentale — Ciclone sul Mare Artico con depressione secondaria sul Mare [illegible]

Deduzioni generali

Situazione isobarica [illegible] — Condizioni favorevoli a perturbamenti. —

PREVISIONI

dalla sera del 16 *alla sera del* 17

per Trieste, l'Istria ed il Friuli orientale:

Venti [illegible] Cielo [illegible] Temperatura [illegible]

Previsioni per i prossimi [illegible] *giorni:*

(Firma) [illegible]

Il Direttore: F. VERCELLI.

R. COMITATO TALASSOGRAFICO ITALIANO

BOLLETTINO GIORNALIER

Luglio 192

Telegramma meteorologico (ore 8)

STAZIONI	Pressione a 0° e al mare mm 700 +	Temperatura centigradi	Vento, direzione e forza (0—12)	Cielo (0—4)	Precipit. nelle 24 ore in mm.	Mare
Trieste	58.9	23	W. 1	4	0	l. mosso
Pisino	60.4	25	~ 0	0	0	—
Pola	58.6	25	NNW. 0	4	0	q. calmo
Fiume	60.0	24	W. 0	4	0	liscio
Gorizia	58.2	27	W. 0	2	0	—
Udine	59.7	22	~ 0	4	gocce	—
Belluno	59.6	22	SE. 1	4	25	—
Trento						
Venezia	59.2	22	NNW. 0	3	1	calmo
Milano	59.6	23	N. 1	2	9	—
Genova	59.6	21	ESE. 1	4	0	q. calmo
Firenze	59.2	[illegible]	[illegible] 0	0	0	
Livorno	60.6	25	W. 0	3	0	calmo
Roma	60.2	25	~ 0	0	0	—
Napoli	59.9	23	N. 2	caligin.	0	calmo
Cagliari	59.8	26	NW. 3	0	0	l. mosso
Taranto	59.8	27	NW. 1	0	0	liscio
Messina	60.3	26	E. 0	0	0	calmo
Palermo						

STAZIONI	Pressione a 0° e al mare mm 700 +	Temperatura centigradi	Vento, direzione e forza (0—12)	Cielo (0—4)	Precipit. nelle 24 ore in mm.	Mare
Parigi						
Londra						
Vienna	60.7	15	SE. 1	2	0	—
Madrid						
Budapest						
Stoccolma						
Copenhagen						
Lisbona						
Varsavia						
Atene						
Praga						
Sofia						
Belgrado						
Amburgo						
Zurigo						
Lione						
Bordeaux						
Brest						
Valentia						
Mahon						
Algeri						
Tunisi						
Tangeri						
Malta						
Innsbruck	60.3	18	W. 1	0	0	—
Lerwik						
Reykjavik						

Osservazioni meteorologiche in Trieste

Data 192	Ora	Barometro ridotto al livello del mare	Termometro centigradi	Pressione del vapore acqueo	Umidità relativa (in %)	Cielo (0=sereno, 10 = coperto)	Direzione del vento	Velocità del vento (km/ora)
	18h	758.9 mm	26.4°	13.0	56	0	NW	6
	8h	759.9	23.2°	15.3	72	10	W	6
	13h	758.6	27.9°	16.1	58	2	NW	12

Mercoledì 16

Temperatura massima: 28.9°; temperatura minima: 21.6°;
massima velocità del vento: 50 km/ora dalle 4h alle 2h
pioggia caduta: 0 millimetri.
temperatura del mare alle 8h: °

Effemeridi per Trieste

DEL SOLE	DELLA LUNA
oggi tramonta ore: 19h 51m	oggi leva ore: 20h 33
domani leva ore: 4h 32m	domani tramonta ore: 6h 4[illegible]
domani tramonta ore: 19h 50m	domani leva ore: 2[illegible]

Servizio Aerologico

TRIESTE Ore 8 del 17 VII	VENTO velocità e direzione	Al suolo	A 500 metri	A 1000 metri	A 2000 metri	A 3000 metri	A ... metri
		W. 6.0 km/ora	— km/ora	— km/ora	— km/ora	— km/ora	— km/ora

Notizie sismiche

Notizie magnetiche

Trieste: *Declinazione:* 6°30' W *inclinazione:* 60°2'
Pola: „ 6°17' „ „ 60°20'
Zara: „ 6°7' „ „ 59°51'
Venezia: „ 7°0' „ „ 6[illegible]

Curve di marea per il Porto di Trieste (Scala 2 : 100)

riferite al livello del mare (circa cm. 105 sotto lo zero del Molo Sartorio)

Marea osservata nel giorno 17 Marea prevista pel giorno 18 Marea prevista pel giorno 19



La marea prevista è calcolata tenendo conto anche delle variazioni degli elementi meteorologici.

Il tratto di linea, che interseca la curva di marea, separa la marea osservata da quella prevista.

L. Smolars & Nipote - Trieste — 28826. 5. 1924.

DEL R. ISTITUTO GEOFISICO

TRIESTE, 17 Luglio 1924

17 Luglio 1924

Situazione meteorologica

(ore 8)

Spiegazioni

Le linee isobariche congiungono i luoghi ove la pressione atmosferica, ridotta alla temperatura di 0° ed al livello del mare, ha lo stesso valore.

Le freccie volano nella direzione del vento; il numero delle loro pennette, raddoppiato, indica la forza (scala Beaufort).

Le cifre presso le stazioni indicano la temperatura.

Mass. = area di maggior pressione atmosferica.

min. = area di minore pressione atmosferica.

Segni

○ cielo sereno.
◑ » mezzo coperto.
● » coperto.
≡ Nebbia;
◍ Pioggia;
✳ Neve;
▲ Grandine;
< Lampi senza tuoni;
⟨ Temporale;
→ Vento debole;
» moderato;
» forte;
» fortissimo.

Curva della pressione barometrica per Trieste ridotta a 0° *(altit. m 7.5)*

Curva osservata:	Curva prevista:

Notizie sul tempo di ieri 16

Abbastanza bello sulla Venezia Giulia —

Situazione generale alle ore 8 di oggi

Incerta per mancata recezione dati stazioni estere — Sembra persista una debole depressione sull'alto Adriatico. —

Deduzioni generali

Perdurano condizioni di tempo leggermente perturbato —

PREVISIONI

dalla sera del 17 *alla sera del* 18

per Trieste, l'Istria ed il Friuli orientale:

[illegible]

Previsioni per i prossimi ..... *giorni:*

(Firma) [illegible]

Il Direttore: F. VERCELLI.

R. COMITATO TALASSOGRAFICO ITALIANO

BOLLETTINO GIORNALIER

10 1924

Telegramma meteorologico (ore 8)

STAZIONI	Pressione a 0° e al mare mm 700 +	Temperatura centigradi	Vento, direzione e forza (0—12)	Cielo (0—4)	Precipit. nelle 24 ore in mm.	Mare
Trieste	[illegible]	22	E. 1	4	4	calmo
Pisino	[illegible]	25	~ 0	0	4	—
Pola	56·4	24	ESE. 2	0	24	l. mosso
Fiume	53·5	21	WNW. 0	4	15	liscio
Gorizia	57·7	23	SE. 0	3	0	—
Udine	57·6	23	SE. 1	4	0	—
Belluno	57·4	26	NE. 1	4	gocce	—
Trento						
Venezia	56·7	24	SW. 0	4	3	calmo
Milano						
Genova	57·0	20	E. 3	3	0	mosso
Firenze	57·4	24	SE. 0	4	0	—
Livorno	58·4	25	S. 1	1	0	mosso
Roma						
Napoli						
Cagliari						
Taranto						
Messina	60·0	28	NNE. 0	0	0	calmo
Palermo						

STAZIONI	Pressione a 0° e al mare mm 700 +	Temperatura centigradi	Vento, direzione e forza (0—12)	Cielo (0—4)	Precipit. nelle 24 ore in mm.	Mare
Parigi	59·0	15	WNW. 0	4	2	—
Londra	57·0	12	WNW. 3	4	10	—
Vienna						
Madrid	63·0	23	ENE. 2	0	0	—
Budapest						
Stoccolma	56·0	20	SE. 3	4	0	—
Copenhagen	55·0	15	ESE. 1	2	0	—
Lisbona						
Varsavia	57·0	19	ESE. 1	4	0	—
Atene						
Praga						
Sofia						
Belgrado						
Amburgo						
Zurigo	59·0	17	SW. 4	4	0	—
Lione	60·0	21	SW. 1	4	1	—
Bordeaux	65·0	16	ESE. 2	4	2	
Brest	64·0	15	NW. 2	4	—	—
Valentia	63·0	13	W. 3	4	0	—
Mahon	62·0	25	NE. 2	0	0	—
Algeri						
Tunisi						
Tangeri						
Malta						
Innsbruck						
Lerwik	54·0	12				
Reykjavik						

Osservazioni meteorologiche in Trieste

Data 192[illegible]	Ora	Barometro ridotto al livello del mare	Termometro centigradi	Pressione del vapore acqueo	Umidità relativa (in %)	Cielo (0=sereno, 10 = coperto)	Direzione del vento	Velocità del vento (km/ora)
[illegible]	18h	7[illegible] mm 6	26° 9	17	[illegible]	2	WNW	10
	8h	756 · 7	22° 1	14	72	9	E	2
	13h	755 · 5	25° 2	16	[illegible]	7	NNW	8

[illegible] 17 [illegible]

Temperatura massima: 28° 2; temperatura minima: 22° 3;
massima velocità del vento: 15 km/ora dalle [illegible] h alle 6 h
pioggia caduta gocc. millimetri.
temperatura del mare alle 8h °

Effemeridi per Trieste

DEL SOLE	DELLA LUNA
oggi tramonta ore: 19h 50m	oggi leva ore: 21h 11m
domani leva ore: 4h 33m	domani tram. ore: 7h 56m
domani tramonta ore: 19h 49m	domani leva ore: 21h 46m

Servizio Aerologico

TRIESTE Ore 8 del [illegible]	VENTO velocità e direzione	Al suolo	A 500 metri	A 1000 metri	A 2000 metri	A 3000 metri	A ... metri
		km ora	km ora	— km ora	— km/ora	— km/ora	— km/ora

Notizie sismiche

Notizie magnetiche

Trieste: *Declinazione:* 6° 30' W *inclinazione:* 60° 2'
Pola: „ 6° 17' „ 60° 20'
Zara: „ 6° 7' „ 59° 51'
Venezia: „ 7° [illegible] „ 61° 5'

Curve di marea per il Porto di Trieste (Scala 2 : 100)

riferite al livello del mare (circa cm. 105 sotto lo zero del Molo Sartorio)

Marea osservata nel giorno 18 Marea prevista pel giorno 19 Marea prevista pel giorno 20



La marea prevista è calcolata tenendo conto anche delle variazioni degli elementi meteorologici.

Il tratto di linea, che interseca la curva di marea, separa la marea osservata da quella prevista

L. Smolars & Nipote - Trieste — 28826. 5. 1924.

DEL R. ISTITUTO GEOFISICO

TRIESTE, 18 Luglio 1924

18 Luglio 192.. **Situazione meteorologica** (ore 8)

Spiegazioni

Le linee isobariche congiungono i luoghi ove la pressione atmosferica, ridotta alla temperatura di 0° ed al livello del mare, ha lo stesso valore.

Le freccie volano nella direzione del vento; il numero delle loro pennette, raddoppiato, indica la forza (scala Beaufort).

Le cifre presso le stazioni indicano la temperatura.

Mass. = area di maggior pressione atmosferica.

min. = area di minore pressione atmosferica.

Segni

- ○ cielo sereno.
- ◑ » mezzo coperto.
- ● » coperto.
- ≡ Nebbia;
- Pioggia;
- ✳ Neve;
- ▲ Grandine;
- Lampi senza tuoni;
- Temporale;
- Vento debole;
- » moderato;
- » forte;
- » fortissimo.

Curva della pressione barometrica per Trieste ridotta a 0° *(altit. m. .....)*

Curva osservata:	Curva prevista:

13 14 15 16 17 18 19 20 21 22 23 24

Notizie sul tempo di ieri 17

Abbastanza bello con qualche leggera precipitazione —

Situazione generale alle ore 8 di oggi

Alta pressione sul Golfo di Guascogna - Ciclone a Nord d'Europa con depressione secondaria sull'alta Italia —

Deduzioni generali

Condizioni sfavorevoli di tempo —

PREVISIONI

dalla sera del 18 *alla sera del* .....

per Trieste, l'Istria ed il Friuli orientale:

.....

Previsioni per i prossimi ..... *giorni:*

.....

(Firma) .....

Il Direttore: **F. VERCELLI.**

R. COMITATO TALASSOGRAFICO ITALIANO

BOLLETTINO GIORNALIER

Giugno 1924

Telegramma meteorologico (ore 8)

STAZIONI	Pressione a 0° e al mare mm 700 +	Temperatura centigradi	Vento, direzione e forza (0—12)	Cielo (0—4)	Precipit. nelle 24 ore in mm.	Mare
Trieste	59.1	18	E. 5	nebb.	40	mosso
Pisino	57.2	24	S. 1	3	0	—
Pola	56.7	23	E. 4	1	[illegible]	mosso
Fiume	59.9	23	NE. 3	3	1	mosso
Gorizia	57.2	21	SW. 0	4	[illegible]	—
Udine	54.5	20	SE. 4	4	25	—
Belluno	54.3	20	S. 1	3	10	—
Trento						
Venezia	58.2	19	E. 4	[illegible]	[illegible]	mosso
Milano	57.9	23	SE. 1	2	0	—
Genova	58.1	21	E. [illegible]	1	0	mosso
Firenze	58.0	24	SW. 0	1	[illegible]	—
Livorno	57.9	24	N. 0	1	0	calmo
Roma	59.3	27	SW. 1	2	0	—
Napoli	59.1	24	WSW. 0	0	0	calmo
Cagliari	60.9	26	NW. 5	0	0	mosso
Taranto	59.0	26	~ 0	temporale	0	calmo
Messina	59.7	27	ENE. 1	0	0	calmo
Palermo						

STAZIONI	Pressione a 0° e al mare mm 700 +	Temperatura centigradi	Vento, direzione e forza (0—12)	Cielo (0—4)	Precipit. nelle 24 ore in mm.	Mare
Parigi						
Londra	61.0	13	WSW. 3	4	1	—
Vienna	61.4	16	W. 1	1	1	—
Madrid						
Budapest						
Stoccolma						
Copenhagen	50.0	16	S. 2	4	1	—
Lisbona						
Varsavia	57.0	16	SW. 4	4	10	—
Atene						
Praga	60.0	15	WSW. 4	4	0	—
Sofia						
Belgrado						
Amburgo	54.0	14	W. 6	4	7	—
Zurigo	63.0	15	W. 2	4	0	—
Lione						
Bordeaux	65.0	17	~ 0	4	0	—
Brest	60.0	15	W. 2	4	0	—
Valentia	62.0	13	W. 1	4	1	—
Mahon						
Algeri						
Tunisi						
Tangeri						
Malta						
Innsbruck	61.1	14	~ 0	1		—
Lerwik						
Reykjavik	61.0	10	W. 2	0		—

Osservazioni meteorologiche in Trieste

Data 1924		Ora	Barometro ridotto al livello del mare	Termometro centigradi	Pressione del vapore acqueo	Umidità relativa (in %)	Cielo (0=sereno, 10 = coperto)	Direzione del vento	Velocità del vento (km/ora)
Giugno	18-19	18h	755.2 mm	21.5°	7.6	78	5	ESE	3
Giugno	19	8h	759.1	18.0°	9	76	10	E	34
— " —	19	13h	759.2	21.0°	2.4	67	10	ENE	25

Temperatura massima: 23.5°; temperatura minima: 20.5°;
massima velocità del vento: km/ora dalle 2h alle 3h
pioggia caduta: 14.6 millimetri.
temperatura del mare alle 8h: °

Effemeridi per Trieste

DEL SOLE	DELLA LUNA
oggi tramonta ore: 19h49m	oggi leva ore: 21h46m
domani leva ore: 4h34m	domani tram. ore: 9h5m
domani tramonta ore: 19h48m	domani leva ore: 22h16m

Servizio Aerologico

TRIESTE Ore 8 del 19.6	VENTO velocità e direzione	Al suolo	A 500 metri	A 1000 metri	A 2000 metri	A 3000 metri	A ... metri
		E. 34.0 km/ora	— km/ora	— km/ora	— km/ora	— km/ora	— km/ora

Notizie sismiche

Notizie magnetiche

Trieste: Declinazione: 6°30' W *inclinazione:* 60°2'
Pola: " 6°17' " " 60°20'
Zara: " 6°7' " " 59°51'
Venezia: " 7°01' " " 61°5'

Curve di marea per il Porto di Trieste (Scala 2 : 100)

riferite al livello del mare (circa cm. 105 sotto lo zero del Molo Sartorio)

Marea osservata nel giorno 19 Marea prevista pel giorno 20 Marea prevista pel giorno 21



La marea prevista è calcolata tenendo conto anche delle variazioni degli elementi meteorologici.

Il tratto di linea, che interseca la curva di marea, separa la marea osservata da quella prevista.

L. Smolars & Nipote - Trieste — 28826. 5. 1924.

DEL R. ISTITUTO GEOFISICO

TRIESTE, 19 Luglio 1924

19 Luglio 1924

Situazione meteorologica

(ore 8)

Splegazioni

Le linee isobariche congiungono i luoghi ove la pressione atmosferica, ridotta alla temperatura di 0° ed al livello del mare, ha lo stesso valore.

Le freccie volano nella direzione del vento; il numero delle loro pennette, raddoppiato, indica la forza (scala Beaufort).

Le cifre presso le stazioni indicano la temperatura.

Mass. = area di maggior pressione atmosferica.

min. = area di minore pressione atmosferica.

Segni

- ○ cielo sereno.
- ◑ » mezzo coperto.
- ● » coperto.
- ≡ Nebbia;
- Pioggia;
- ✳ Neve;
- ▲ Grandine;
- Lampi senza tuoni;
- Temporale;
- Vento debole;
- » moderato;
- » forte;
- » fortissimo.

Curva della pressione barometrica per Trieste ridotta a 0° *(altit. m ...)*

Curva osservata:	Curva prevista:

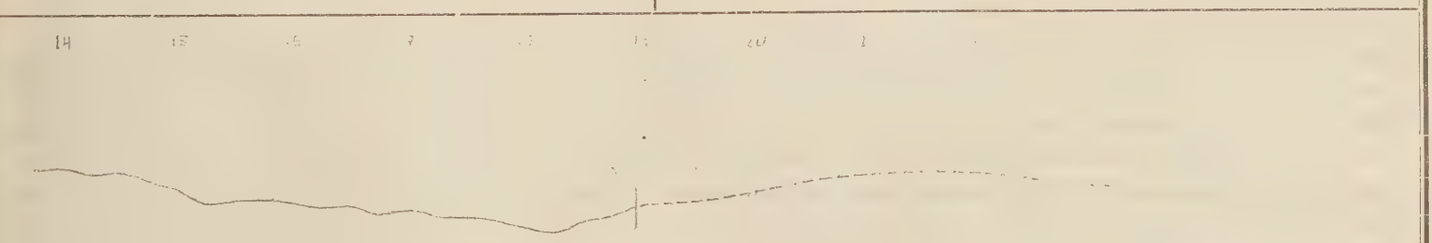

Notizie sul tempo di ieri 18

Cielo vario - Piogge e temporali nella notte, con raffiche di bora.

Situazione generale alle ore 8 di oggi

Alta pressione fra l'Atlantico e l'Europa centrale - [illegible]

Deduzioni generali

Permangono condizioni sfavorevoli, con tendenza a miglioramento.

PREVISIONI

dalla sera del 19 *alla sera del* ...

per Trieste, l'Istria ed il Friuli orientale:

Venti moderati [illegible]

Previsioni per i prossimi ... *giorni:*

(Firma) F. Vercelli

Il Direttore: F. VERCELLI.

21 Luglio 1924

Telegramma meteorologico (ore 8)

STAZIONI	Pressione a 0° e al mare mm 700 +	Temperatura centigradi	Vento, direzione e forza (0—12)	Cielo (0—4)	Precipit. nelle 24 ore in mm.	Mare
Trieste	62·4	25	SE. 1	0	0	calmo
Pisino	63·7	25	~ 0	2	0	–
Pola	63·0	25	~ 0	0	0	liscio
Fiume	63·0	25	WNW. 0	0	0	calmo
Gorizia	62·4	5	SE. 0	0	0	–
Udine	63·5	24	NE. 1	0	0	–
Belluno	64·1	23	S. 1	1	0	–
Trento						
Venezia	63·9	24	–	0	0	calmo
Milano	65·8	24	E. 1	1	0	–
Genova	62·8	23	NE. 0	0	0	q. calmo
Firenze	62·1	27	NE. 0	0	0	–
Livorno	61·9	24	N. 0	1	0	calmo
Roma	62·8	24	N. 2	0	0	–
Napoli	61·9	24	NW. 0	0	0	calmo
Cagliari	61·8	31	SW. 2	0	0	q. calmo
Taranto	62·0	28	NW. 1	0	0	l. mosso
Messina	61·8	25	ENE. 1	0	0	calmo
Palermo						

STAZIONI	Pressione a 0° e al mare mm 700 +	Temperatura centigradi	Vento, direzione e forza (0—12)	Cielo (0—4)	Precipit. nelle 24 ore in mm.	Mare
Parigi	58·0	20	E. 2	4	1	–
Londra	59·2	15	–	pioggia	4	–
Vienna	54·6	17	E. 1	2	0	–
Madrid						
Budapest						
Stoccolma	52·0	16	SW. 0	4	0	–
Copenhagen	62·0	13	W. 2	4	0	–
Lisbona						
Varsavia	62·0	17	WNW. 2	0	0	–
Atene						
Praga	65·0	18	E. 1	0	0	–
Sofia	64·0	20	ENE. 1	–	–	–
Belgrado						
Amburgo	65·0	15	E. 1	4	0	–
Zurigo	62·0	17	NW. 0	4	0	–
Lione	60·0	22	ESE. 2	4	1	–
Bordeaux	60·0	16	S. 2	pioggia	7	–
Brest	57·0	15	SW. 3	4	1	–
Valentia	63·0	12	NE. 4	0	0	–
Mahon	62·0	24	E. 3	0	0	–
Algeri						
Tunisi						
Tangeri	60·0	20	NW. 0	4	0	–
Malta						
Innsbruck	61·9	16	W. 2	1	0	–
Lerwik	61·0	9	–	pioggia	7	–
Reykjavik	53·0	12	SE. 4	pioggia	4	–

Osservazioni meteorologiche in Trieste

Data 192	Ora	Barometro ridotto al livello del mare	Termometro centigradi	Pressione del vapore acqueo	Umidità relativa (in %)	Cielo (0=sereno, 10=coperto)	Direzione del vento	Velocità del vento (km/ora)
20 - VII	18h	761 mm 6	25° 4	17·0	71	0	WNW	4
"	8h	762 · 4	24° 7	15·1	65	0	SE	4
	13h	762 . 3	27° 7	15·0	54	0	NNW	8

Temperatura massima: 26° 9 ; temperatura minima: 19° 1 ;
massima velocità del vento: 36 km/ora dalle 0 h alle 1 h
pioggia caduta: 0 millimetri.
temperatura del mare alle 8h · °

Effemeridi per Trieste

DEL SOLE	DELLA LUNA
oggi tramonta ore: 19h 47m	oggi leva ore: 22h 44m
domani leva ore: 4h 36m	domani tramonta ore: 11h 15m
domani tramonta ore: 19h 46m	domani leva ore: 23h 11m

Servizio Aerologico

TRIESTE Ore 8 del 21/VII	VENTO velocità e direzione	Al suolo	A 500 metri	A 1000 metri	A 2000 metri	A 3000 metri	A ... metri
		SE. 4·0 km/ora	– km/ora	– km/ora	– km/ora	– km/ora	– km/ora

Notizie sismiche

Notizie magnetiche

Trieste: *Declinazione:* 6°30'W *inclinazione:* 60°2'
Pola: " 6°17' " " 60°20'
Zara: " 6°7' " " 59°51'
Venezia: " 7°0' " " 6°5'

Curve di marea per il Porto di Trieste (Scala 2 : 100)

riferite al livello del mare (circa cm. 105 sotto lo zero del Molo Sartorio)

Marea osservata nel giorno 21 **Marea prevista pel giorno** 22 **Marea prevista pel giorno** 23



La marea prevista è calcolata tenendo conto anche delle variazioni degli elementi meteorologici.

Il tratto di linea, che interseca la curva di marea, separa la marea osservata da quella prevista.

L. Smolars & Nipote - Trieste — 28826. 5. 1924.

21 Luglio 1924

Situazione meteorologica

(ore 8)

Spiegazioni

Le linee isobariche congiungono i luoghi ove la pressione atmosferica, ridotta alla temperatura di 0° ed al livello del mare, ha lo stesso valore.

Le freccie volano nella direzione del vento; il numero delle loro pennette, raddoppiato, indica la forza (scala Beaufort).

Le cifre presso le stazioni indicano la temperatura.

Mass. = area di maggior pressione atmosferica.

min. = area di minore pressione atmosferica.

Segni

- ○ cielo sereno.
- ◑ » mezzo coperto.
- ● » coperto.
- ≡ Nebbia;
- ◍ Pioggia;
- ✳ Neve;
- ▲ Grandine;
- ⟨ Lampi senza tuoni;
- ⟨ Temporale;
- → Vento debole;
- → » moderato;
- → » forte;
- → » fortissimo.

Curva della pressione barometrica per Trieste ridotta a 0° *(altit. m 25)*

Curva osservata:	Curva prevista:



Notizie sul tempo di ieri 20

Generalmente bello –

Situazione generale alle ore 8 di oggi

Alta pressione sul Mare del Nord e sull'Europa Orientale – Ciclone sulla Francia –

Deduzioni generali

Condizioni favorevoli a tempo abbastanza buono. –

PREVISIONI

dalla sera del 21 *alla sera del* 22

per Trieste, l'Istria ed il Friuli orientale:

Venti deboli vari – Cielo vario con prevalenza di sereno – Temp. fra 21° e 28° – Mare quasi calmo. –

Previsioni per i prossimi ..... *giorni:*

(Firma) F. Alpago

Il Direttore: **F. VERCELLI.**

R. COMITATO TALASSOGRAFICO ITALIANO

BOLLETTINO GIORNALIE

192

Telegramma meteorologico (ore 8)

STAZIONI	Pressione a 0° e al mare mm 700 +	Temperatura centigradi	Vento, direzione e forza (0—12)	Cielo (0—4)	Precipit. nelle 24 ore in mm.	Mare
Trieste	61.2	25	SE 1	0	0	calmo
Pisino	63.0	26	~ 0	0	0	-
Pola	61.0	25	NW 0	0	0	calmo
Fiume	62.0	24	~ 0	0	0	medio
Gorizia	61.2	23	ESE 0	0	0	-
Udine	62.2	23	~ 0	0	0	-
Belluno	62.7	23	SE 1	2	0	-
Trento						
Venezia	61.9	26	~ 0	0	0	calmo
Milano	62.5	25	SE 1	2	0	
Genova	62.6	23	ENE 0	1	0	calmo
Firenze	62.5	26	N 0	0	0	-
Livorno	62.2	25	E 0	0	0	calmo
Roma	62.7	25	N 1	0	0	-
Napoli	62.2	26	WNW 0	0	0	calmo
Cagliari	61.6	26	SE 1	0	0	calmo
Taranto	61.4	29	N 4	0	0	mosso
Messina	62.3	26	NE 1	0	0	calmo
Palermo	62.1	28	~ 0	0	0	q. calmo

STAZIONI	Pressione a 0° e al mare mm 700 +	Temperatura centigradi	Vento, direzione e forza (0—12)	Cielo (0—4)	Precipit. nelle 24 ore in mm.	Mare
Parigi	59.0	19	SW 2	4	gocce 3	-
Londra	59.0	14	NNW 1	pioggia	2	-
Vienna						
Madrid						
Budapest						
Stoccolma	62.0	20	SW 2	0	0	-
Copenhagen	63.0	14	ESE 1	4	0	-
Lisbona						
Varsavia						
Atene						
Praga	61.0	21	ESE 1	0	0	-
Sofia						
Belgrado						
Amburgo						
Zurigo	61.0	18	SE 0	4	2	-
Lione	60.0	19	N 3	4	2	-
Bordeaux	61.0	17	WSW 2	4	2	-
Brest						
Valentia	63.0	13	~ 0	0	0	-
Mahon						
Algeri						
Tunisi						
Tangeri						
Malta						
Innsbruck						
Lerwik	62.0	11	~ 0	0	gocce	-
Reykjavik	54.0	3	NW 5	1	0	-

Osservazioni meteorologiche in Trieste

Data 1924		Ora	Barometro ridotto al livello del mare	Termometro centigradi	Pressione del vapore acqueo	Umidità relativa (in %)	Cielo (0=sereno, 10 = coperto)	Direzione del vento	Velocità del vento (km/ora)
[illegible]	[illegible]	18h	761.4 mm	26°8	15.9	65	2	WNW	4
Lunedì	22 VI	8h	762.2	24°5	18.5	87	0	SE	4
	"	13h	760.9	28°4	18.0	63	3	NW	7

Lunedì 21. VI — Temperatura massima: 28°0; temperatura minima: 20°6;
massima velocità del vento: 10 km/ora dalle 0h alle 11h
pioggia caduta: 0 millimetri.
temperatura del mare alle 8h ~ °

Effemeridi per Trieste

DEL SOLE	DELLA LUNA
oggi tramonta ore: 19h 46m	oggi leva ore: 23h 11m
domani leva ore: 4h 37m	domani tramonta ore: 11h 23m
domani tramonta ore: 19h 45m	domani leva ore: 23h 20m

Servizio Aerologico

TRIESTE Ore 8 del 22. VI	VENTO velocità e direzione	Al suolo	A 500 metri	A 1000 metri	A 2000 metri	A 3000 metri	A ___ metri
		SE 4.0 km/ora	- km/ora	- km/ora	- km/ora	- km/ora	- km/ora

Notizie sismiche

Notizie magnetiche

Trieste: *Declinazione:* 6° 30' W *inclinazione* 60° 2'
Pola: " 6° 17' " " 60° 20'
Zara: " 6° 7' " " 58° 51'
Venezia: " 7° 0' " " 61° 5'

Curve di marea per il Porto di Trieste (Scala 2 : 100)

riferite al livello del mare (circa cm. 105 sotto lo zero del Molo Sartorio)

Marea osservata nel giorno 22 — Marea prevista pel giorno 23 — Marea prevista pel giorno 24

La marea prevista è calcolata tenendo conto anche delle variazioni degli elementi meteorologici.

Il tratto di linea, che interseca la curva di marea, separa la marea osservata da quella prevista

L. Smolars & Nipote - Trieste — 28826. 5. 1924.

DEL R. ISTITUTO GEOFISICO

TRIESTE, 22 Luglio 1924

22 Luglio 1924

Situazione meteorologica

(ore 8)

Spiegazioni

Le linee isobariche congiungono i luoghi ove la pressione atmosferica, ridotta alla temperatura di 0° ed al livello del mare, ha lo stesso valore.

Le freccie volano nella direzione del vento; il numero delle loro pennette, raddoppiato, indica la forza (scala Beaufort).

Le cifre presso le stazioni indicano la temperatura.

Mass = area di maggior pressione atmosferica.

min. = area di minore pressione atmosferica.

Segni

- ○ cielo sereno.
- ◑ » mezzo coperto.
- ● » coperto.
- ≡ Nebbia;
- ● Pioggia;
- ✳ Neve;
- ▲ Grandine;
- ⟨ Lampi senza tuoni;
- ⟨ Temporale;
- → Vento debole;
- → » moderato;
- → » forte;
- → » fortissimo.

Curva della pressione barometrica per Trieste ridotta a 0° (altit. m 15)

Curva osservata:	Curva prevista:

17 18 19 20 21 22 23 24 25 26 27 28

Notizie sul tempo di ieri 22

Generalmente bello.

Situazione generale alle ore 8 di oggi

Alta pressione sull'Europa orientale ed occidentale. Depressione a Nord della Francia. Pressione livellata sulla Penisola.

Deduzioni generali

Pressione in lenta discesa. Perdurano condizioni abbastanza buone di tempo.

PREVISIONI

dalla sera del 23 alla sera del 24

per Trieste, l'Istria ed il Friuli orientale:

Venti deboli vari – Cielo generalmente sereno. Temp. fra 21° e 29°. – Mare calmo.

Previsioni per i prossimi ..... giorni:

(Firma) [illegible]

Il Direttore: F. VERCELLI.

BOLLETTINO GIORNALIE

192

Telegramma meteorologico (ore 8)

STAZIONI	Pressione a 0° e al mare mm 700 +	Temperatura centigradi	Vento, direzione e forza (0—12)	Cielo (0—4)	Precipit. nelle 24 ore in mm.	Mare
Trieste	57.2	24	SE. 1	4	gocce	calmo
Pisino	60.4	27	— 0	0	0	—
Pola						
Fiume	[illegible]	25	[illegible]	[illegible]	0	[illegible]
Gorizia	[illegible]	—		—	—	—
Udine	[illegible]	[illegible]	E. 1	piogg.	[illegible]	—
Belluno	[illegible]	22	SW. 3	piogg.	2	—
Trento						
Venezia	58.5	—	SW. 2	piogg.	1	calmo
Milano	56.3	[illegible]	S. 1	2	0	—
Genova	[illegible]	20	S. 2	4	0	[illegible]
Firenze	[illegible]	25	SW. 2	[illegible]	0	—
Livorno	[illegible]	24	SW. 2	4	2	agitato
Roma	[illegible]	17	N. 1	2	0	—
Napoli	[illegible]	[illegible]	NW. 0	0	0	calmo
Cagliari						
Taranto	[illegible]	18	E. 1	0	0	calmo
Messina	[illegible]	23	NE. 1	0	0	calmo
Palermo						

STAZIONI	Pressione a 0° e al mare mm 700 +	Temperatura centigradi	Vento, direzione e forza (0—12)	Cielo (0—4)	Precipit. nelle 24 ore in mm.	Mare
Parigi	[illegible]	[illegible]	W. 5	[illegible]	[illegible]	—
Londra	[illegible]	14	[illegible]	[illegible]	[illegible]	—
Vienna	[illegible]	12	[illegible]	[illegible]	[illegible]	—
Madrid	66.0	18	—	0	0	—
Budapest						
Stoccolma	57.0	16	—	4	0	—
Copenhagen	—					
Lisbona						
Varsavia						
Atene						
Praga	56.0	13	SW. 4	piogg.	4	—
Sofia						
Belgrado						
Amburgo						
Zurigo	61.0	15	SW. 2	4	0	—
Lione	[illegible]	[illegible]	[illegible]	[illegible]	—	—
Bordeaux	68.0	13	SW. 2	4	—	—
Brest	64.0	14	W. 2	4	0	—
Valentia	63.0	13	WSW 2	piogg.	1	—
Mahon						
Algeri						
Tunisi	61.0	9	— 0	0	0	—
Tangeri						
Malta						
Innsbruck	62.0	4	— 0	piogg.	1	—
Lerwik	54.0	1	SSW. 1	piogg.	4	—
Reykjavik	[illegible]	3	—	4	7	—

Osservazioni meteorologiche in Trieste

Data 192	Ora	Barometro ridotto al livello del mare	Termometro centigradi	Pressione del vapore acqueo	Umidità relativa (in %)	Cielo (0=sereno, 10 = coperto)	Direzione del vento	Velocità del vento (km/ora)
[illegible]	18h	759 mm [illegible]	27° 2	16.2	[illegible]	[illegible]	WNW	3
[illegible]	8h	757 [illegible]	23° 9	17.1	78	10	SE	5
[illegible]	13h	756 [illegible]	22° 8	14.5	[illegible]	8	SSE	15

Temperatura massima: 28° 3 ; temperatura minima: 21° 0 ;
massima velocità del vento: 14 km/ora dalle [illegible]h alle [illegible]h
pioggia caduta: 0 millimetri.
temperatura del mare alle 8h [illegible]°

Effemeridi per Trieste

DEL SOLE	DELLA LUNA
oggi tramonta ore: 19h 45m	oggi leva ore: 23h 38m
domani leva ore: 4h 38m	domani tram. ore: 13h 17m
domani tramonta ore: 19h 44m	domani ore: —

Servizio Aerologico

TRIESTE Ore 8 del [illegible]	VENTO velocità e direzione	Al suolo	A 500 metri	A 1000 metri	A 2000 metri	A 3000 metri	A ... metri
		SE. 5.0 km/ora	— km/ora	— km/ora	— km/ora	— km/ora	— km/ora

Notizie sismiche

Notizie magnetiche

Trieste: Declinazione: [illegible] W *inclinazione:* 60° 2'
Pola: „ [illegible] „ [illegible]
Zara: „ [illegible] „ 59° 51'
Venezia: „ [illegible] „ 61° 5'

Curve di marea per il Porto di Trieste (Scala 2 : 100)

riferite al livello del mare (circa cm. 105 sotto lo zero del Molo Sartorio)

Marea osservata nel giorno [illegible] **Marea prevista pel giorno** [illegible] **Marea prevista pel giorno** [illegible]

La marea prevista è calcolata tenendo conto anche delle variazioni degli elementi meteorologici.

Il tratto di linea, che interseca la curva di marea, separa la marea osservata da quella prevista.

L. Smolars & Nipote - Trieste — 28826. 5. 1924.

DEL R. ISTITUTO GEOFISICO

TRIESTE, 23 luglio 1924

23 luglio 1924

Situazione meteorologica

(ore 8)

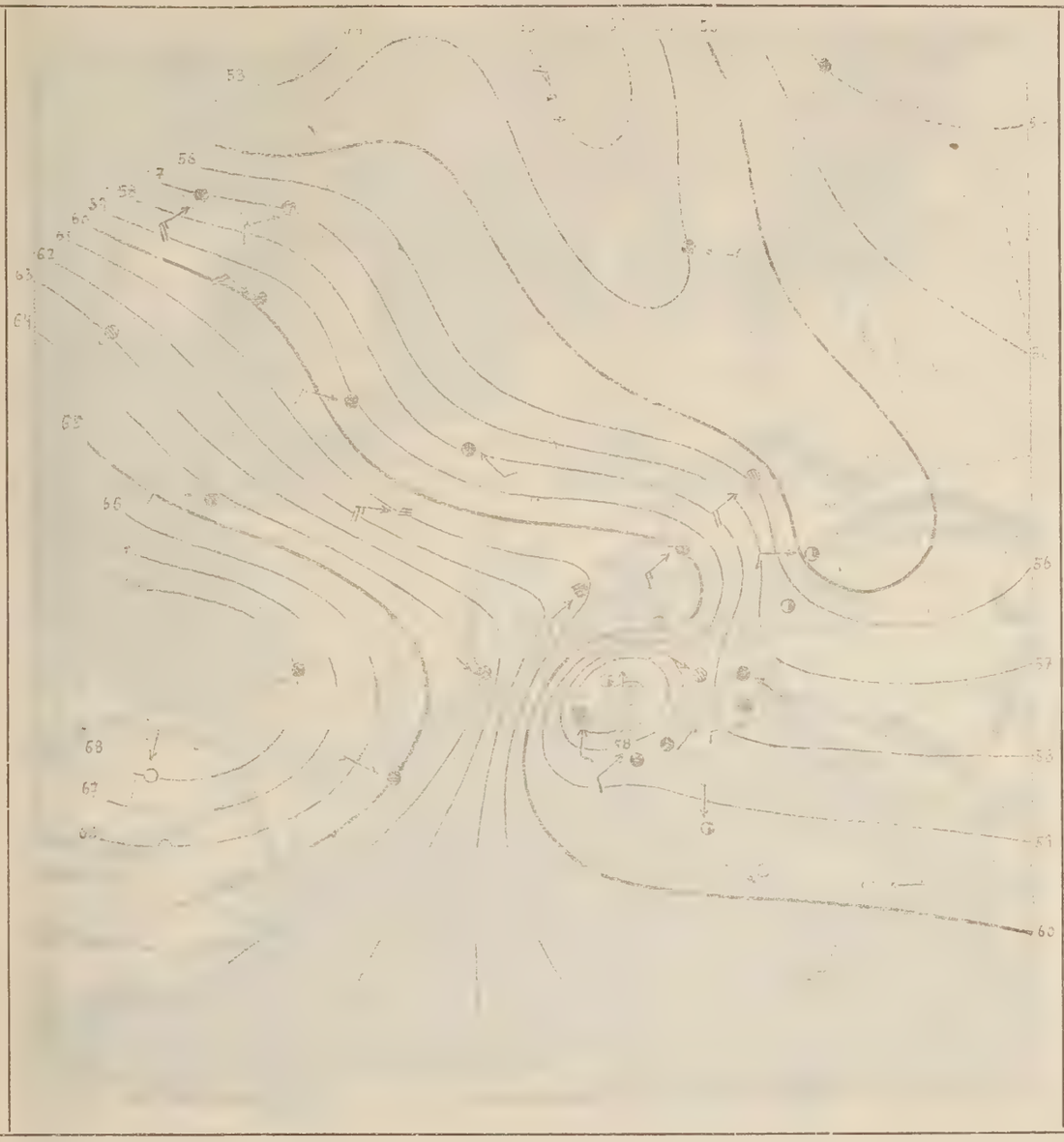

Spiegazioni

Le linee isobariche congiungono i luoghi ove la pressione atmosferica, ridotta alla temperatura di 0° ed al livello del mare, ha lo stesso valore.

Le freccie volano nella direzione del vento; il numero delle loro pennette, raddoppiato, indica la forza (scala Beaufort).

Le cifre presso le stazioni indicano la temperatura.

Mass. = area di maggior pressione atmosferica.

min. = area di minore pressione atmosferica.

Segni

- ○ cielo sereno.
- ◑ » mezzo coperto.
- ● » coperto.
- ≡ Nebbia;
- Pioggia;
- ✳ Neve;
- ▲ Grandine;
- Lampi senza tuoni;
- Temporale;
- Vento debole;
- » moderato;
- » forte;
- » fortissimo.

Curva della pressione barometrica per Trieste ridotta a 0° *(altit. m.....)*

Curva osservata:	Curva prevista:

Notizie sul tempo di ieri .....

Situazione generale alle ore 8 di oggi

Alta pressione sul Golfo di Guascogna -

Deduzioni generali

Pressione in discesa - Condizioni favorevoli

PREVISIONI

dalla sera del ..... *alla sera del* .....

per Trieste, l'Istria ed il Friuli orientale:

Previsioni per i prossimi ..... *giorni:*

(Firma) .....

Il Direttore: F. VERCELLI.

R. COMITATO TALASSOGRAFICO ITALIANO

BOLLETTINO GIORNALIER

Telegramma meteorologico (ore 8)

..... 1924

STAZIONI	Pressione a 0° e al mare mm 700 +	Temperatura centigradi	Vento, direzione e forza (0—12)	Cielo (0—4)	Precipit. nelle 24 ore in mm.	Mare
Trieste	59.3	22	WNW.2	0	12	calmo
Pisino						
Pola	58.7	23	~ 0	0	0	liscio
Fiume	60.0	[illegible]	NNE. 0	0	5	liscio
Gorizia	59.0	21	E 0	0	0	—
Udine	60.2	21	~ 0	0	13	—
Belluno	60.9	18	NE. 1	1	0	—
Trento						
Venezia	59.7	21	~ 0	0	2	calmo
Milano	60.1	22	NE. 1	1	0	—
Genova	[illegible]	[illegible]	[illegible]	[illegible]	[illegible]	[illegible]
Firenze	59.4	22	S 0	0	11	—
Livorno	59.5	24	NW. 0	1	1	calmo
Roma	59.4	23	NE. 1	0	0	—
Napoli	59.1	23	SE. 0	1	0	calmo
Cagliari	61.0	25	NW. 2	0	0	l. mosso
Taranto	58.2	29	N. 3	0	gocce	mosso
Messina	59.3	23	N. 2	3	0	calmo
Palermo	60.3	27	WNW. 1	2	0	q. calmo

STAZIONI	Pressione a 0° e al mare mm 700 +	Temperatura centigradi	Vento, direzione e forza (0—12)	Cielo (0—4)	Precipit. nelle 24 ore in mm.	Mare
Parigi	61.0	16	SW. 5	11	4	—
Londra	60.0	13	W. 3	0	1	—
Vienna	54.4	16	W. 3	1	9	—
Madrid	68.0	19	ENE. 1	0	0	—
Budapest						
Stoccolma	49.0	18	SE. 3	pioggia	1	
Copenhagen	52.0	14	W. 5	4	2	—
Lisbona						
Varsavia	54.0	17	WNW. 3	4	10	—
Atene	56.0	27	~ 0	0	0	—
Praga	58.0	16	W. 3	0	2	
Sofia						
Belgrado						
Amburgo						
Zurigo	64.0	15	SW. 2	4	2	—
Lione	65.0	17	~ 0	4	1	—
Bordeaux	68.0	16	~ 0	4	2	—
Brest	66.0	15	WSW. 2	4	2	—
Valentia	65.0	13	WNW. 3	4	0	—
Mahon	65.0	13	N. 3	0	0	—
Algeri						
Tunisi						
Tangeri						
Malta						
Innsbruck	62.0	13	~ 0	4	10	
Lerwik	49.0	12	~ 0	4	2	—
Reykjavik	61.0	10	SSE. 1	0	—	—

Osservazioni meteorologiche in Trieste

Data 192	Ora	Barometro ridotto al livello del mare	Termometro centigradi	Pressione del vapore acqueo	Umidità relativa (in %)	Cielo (0=sereno, 10 = coperto)	Direzione del vento	Velocità del vento (km/ora)
23-VII	18h	756.1 mm	19.2°	12.8	76	1	SE	8
"	8h	759.3	21.6°	11.1	56	0	WNW	9
"	13h	759.2	25.6°	11.5	47	2	W	9

23-7 Temperatura massima: 26.5 ; temperatura minima: 17.9 ;
massima velocità del vento: 40 km/ora dalle 15h alle 6h
pioggia caduta: 11.5 millimetri.
temperatura del mare alle 8h ..... °

Effemeridi per Trieste

DEL SOLE	DELLA LUNA
oggi tramonta ore: 19h44m	oggi tram. ore: 13h17m
domani leva ore: 4h39m	domani leva ore: 0h30m
domani tramonta ore: 19h43m	domani tram. ore: 14h16m

Servizio Aerologico

TRIESTE Ore 8 del 23.VII.924	VENTO velocità e direzione	Al suolo	A 500 metri	A 1000 metri	A 2000 metri	A 3000 metri	A ..... metri
		WNW. 9.0 km/ora	— km/ora	— km/ora	— km/ora	— km/ora	— km/ora

Notizie sismiche

Notizie magnetiche

Trieste: *Declinazione:* 6° 0' W *inclinazione:* 60° 2'
Pola: " 6° 17' " 60° 20'
Zara: " 6° 4' " 59° 51'
Venezia: " [illegible] " [illegible]

Curve di marea per il Porto di Trieste (Scala 2 : 100)

riferite al livello del mare (circa cm. 105 sotto lo zero del Molo Sartorio)

Marea osservata nel giorno 24 **Marea prevista pel giorno** 25 **Marea prevista pel giorno** [illegible]

La marea prevista è calcolata tenendo conto anche delle variazioni degli elementi meteorologici.

Il tratto di linea, che interseca la curva di marea, separa la marea osservata da quella prevista.

L. Smolars & Nipote - Trieste — 28826. 5. 1924.

DEL R. ISTITUTO GEOFISICO

TRIESTE, 24 Luglio 192

24 Luglio 1924

Situazione meteorologica

(ore 8)

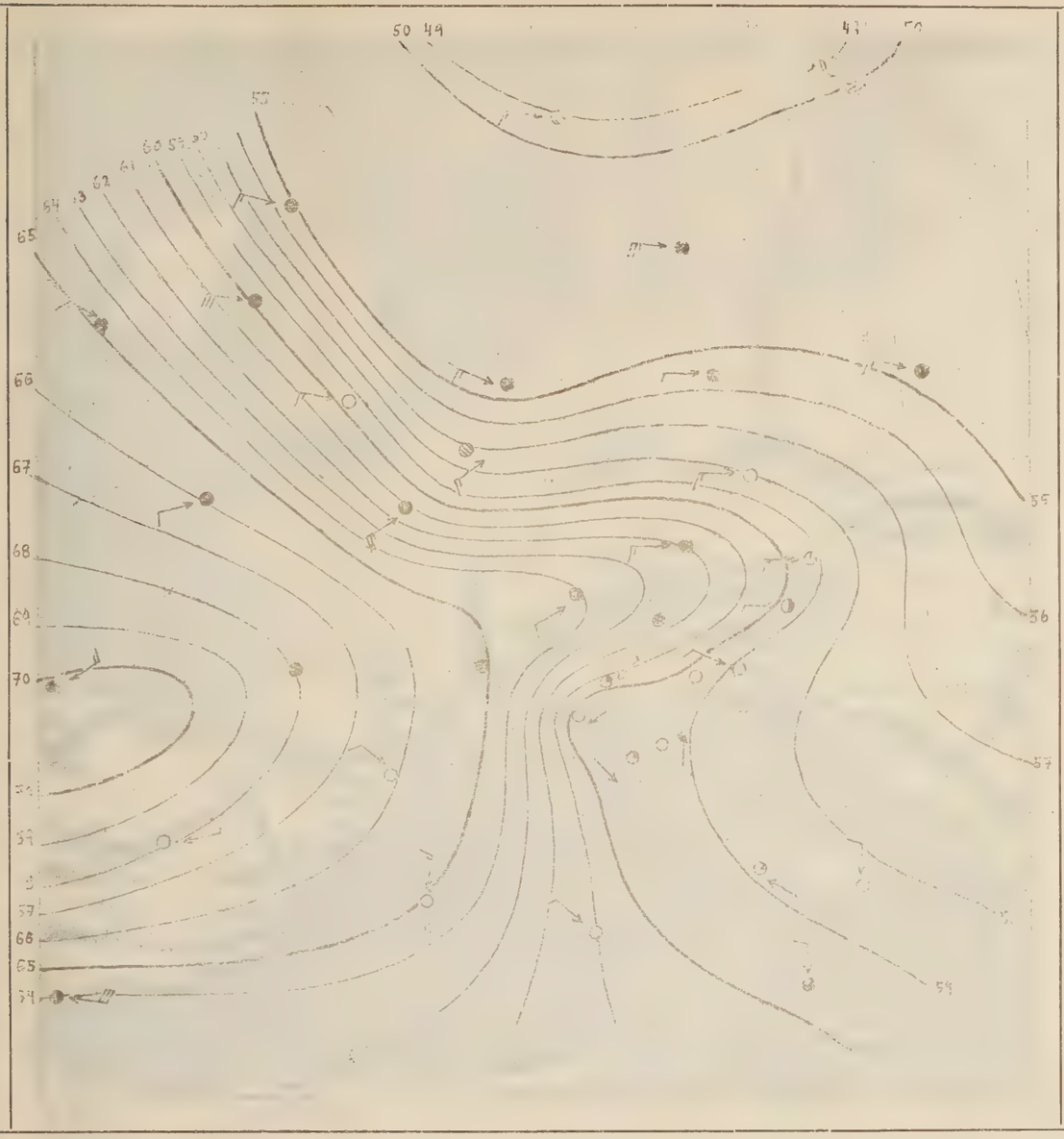

Spiegazioni

Le linee isobariche congiungono i luoghi ove la pressione atmosferica, ridotta alla temperatura di 0° ed al livello del mare, ha lo stesso valore.

Le freccie volano nella direzione del vento; il numero delle loro pennette, raddoppiato, indica la forza (scala Beaufort).

Le cifre presso le stazioni indicano la temperatura.

Mass = area di maggior pressione atmosferica.

min. = area di minore pressione atmosferica.

Segni

- ○ cielo sereno.
- ◑ » mezzo coperto.
- ● » coperto.
- ≡ Nebbia;
- ◍ Pioggia;
- ✳ Neve;
- ▲ Grandine;
- < Lampi senza tuoni;
- ⟨ Temporale;
- → Vento debole;
- → » moderato;
- → » forte;
- → » fortissimo.

Curva della pressione barometrica per Trieste ridotta a 0° *(altit. m ...)*

Curva osservata:	Curva prevista:



Notizie sul tempo di ieri 23

Situazione generale alle ore 8 di oggi

Alta pressione sulla Spagna - Ciclone sulla Scandinavia. —

Deduzioni generali

Situazione isobarica [illegible] migliorata - Condizioni favorevoli a buon tempo -

PREVISIONI

dalla sera del 24 *alla sera del* 25

per Trieste, l'Istria ed il Friuli orientale:

Brezza [illegible] sereno - Temp. fra 17° e 20° - [illegible]

Previsioni per i prossimi ..... *giorni:*

(Firma) [illegible]

Il Direttore: F. VERCELLI.

R. COMITATO TALASSOGRAFICO ITALIANO

BOLLETTINO GIORNALIER

luglio 1924

Telegramma meteorologico (ore 8)

STAZIONI	Pressione a 0° e al mare mm 700 +	Temperatura centigradi	Vento, direzione e forza (0—12)	Cielo (0—4)	Precipit. nelle 24 ore in mm.	Mare
Trieste	56.7	20	E. 6	1	4	mosso
Pisino	58.9	23	— 0	1	0	—
Pola	59.1	23	ENE. 3	3	0	mosso
Fiume	58.6	20	NNE. 1	2	2	mosso
Gorizia	57.7	19	SSW. 0	2	5	—
Udine	57.6	21	[illegible] 2	1	0	—
Belluno						
Trento						
Venezia						
Milano	58.0	24	N. 5	0	0	—
Genova						
Firenze	[illegible]	[illegible]	[illegible]	3		
Livorno	57.7	23	W. 1	3	0	agitato
Roma						
Napoli	58.2	24	WNW. 0	0	0	calmo
Cagliari						
Taranto						
Messina						
Palermo						

STAZIONI	Pressione a 0° e al mare mm 700 +	Temperatura centigradi	Vento, direzione e forza (0—12)	Cielo (0—4)	Precipit. nelle 24 ore in mm.	Mare
Parigi	64.0	13	NW. 4	4	?	—
Londra	62.0	14	W [illegible]	[illegible]	[illegible]	
Vienna	59.0	[illegible]	[illegible]	[illegible]	gocce	
Madrid	57.0	20	NNE. 3	0	0	—
Budapest						
Stoccolma	54.0	17	SW. 2	4	1	—
Copenhagen						
Lisbona						
Varsavia						
Atene						
Praga	59.0	10	WNW. 5	tempor.	—	—
Sofia						
Belgrado						
Amburgo	55.0	12	SW. 3	4	0	—
Zurigo	63.0	12	SSW. 4	4	7	—
Lione	66.0	16	— 0	piogg.	2	—
Bordeaux	69.0	16	SW. 1	4	—	—
Brest	67.0	16	NW. 3	4	2	—
Valentia	63.0	14	SW. 4	piogg.	4	—
Mahon						
Algeri						
Tunisi						
Tangeri	63.0	24	ENE. 1	0	0	—
Malta						
Innsbruck	60.7	12	— 0	4	4	—
Lerwik	54.0	11	NW. 2	piogg.	1	—
Reykjavik	59.0	15	—	—	—	—

Osservazioni meteorologiche in Trieste

Data 1924		Ora	Barometro ridotto al livello del mare	Termometro centigradi	Pressione del vapore acqueo	Umidità relativa (in %)	Cielo (0=sereno, 10 = coperto)	Direzione del vento	Velocità del vento (km/ora)
Giovedì	24-VII	18h	757.3 mm	24.2 °	8.8	[illegible]	3	WNW	3
Venerdì	25-«	8h	756.7	9.6 °	9.3	54	3	E	40
«	25-«	13h	758.3	19.4 °	9.3	54	5	ENE	28

Giovedì 24 « Temperatura massima 25.7 °; temperatura minima 17.9 °;
massima velocità del vento: 12 km/ora dalle 0 h alle 11 h
pioggia caduta: ..... millimetri.
temperatura del mare alle 8h ..... °

Effemeridi per Trieste

DEL SOLE	DELLA LUNA
oggi tramonta ore: 19h 43m	oggi tram. ore: 14h 16m
domani leva ore: 4h 41m	domani leva ore: 0h 38m
domani tramonta ore: 19h 42m	domani tram. ore: 15h 14m

Servizio Aerologico

TRIESTE Ore 8 del 25/VII	VENTO velocità e direzione	Al suolo	A 500 metri	A 1000 metri	A 2000 metri	A 3000 metri	A ..... metri
		E. 40.0 km/ora	— km/ora	— km/ora	— km/ora	— km/ora	— km/ora

Notizie sismiche

Notizie magnetiche

Trieste: *Declinazione:* 6°30'W *inclinazione:* 60°2'
Pola: „ 6°17' „ 60°20'
Zara: „ 6°7' „ 59°21'
Venezia: „ 7°0' „ 61°5'

Curve di marea per il Porto di Trieste (Scala 2 : 100)

riferite al livello del mare (circa cm. 105 sotto lo zero del Molo Sartorio)

Marea osservata nel giorno 25 Marea prevista pel giorno 26 Marea prevista pel giorno 27

La marea prevista è calcolata tenendo conto anche delle variazioni degli elementi meteorologici.

Il tratto di linea, che interseca la curva di marea, separa la marea osservata da quella prevista

L. Smolars & Nipote - Trieste — 28826. 5. 1924.

DEL R. ISTITUTO GEOFISICO

TRIESTE, 25 Luglio 1924

25 Luglio 1924

Situazione meteorologica

(ore 8)

Spiegazioni

Le linee isobariche congiungono i luoghi ove la pressione atmosferica, ridotta alla temperatura di 0° ed al livello del mare, ha lo stesso valore.

Le freccie volano nella direzione del vento; il numero delle loro pennette, raddoppiato, indica la forza (scala Beaufort).

Le cifre presso le stazioni indicano la temperatura.

Mass. = area di maggior pressione atmosferica.

min. = area di minore pressione atmosferica.

Segni

- ○ cielo sereno.
- ◑ » mezzo coperto.
- ● » coperto.
- ≡ Nebbia;
- Pioggia;
- ✳ Neve;
- ▲ Grandine;
- Lampi senza tuoni;
- Temporale;
- → Vento debole;
- → » moderato;
- → » forte;
- → » fortissimo.

Curva della pressione barometrica per Trieste ridotta a 0° *(altit. m ....)*

Curva osservata:	Curva prevista:

20 21 22 23

Notizie sul tempo di ieri 24

Cielo vario, con qualche pioggia. —

Situazione generale alle ore 8 di oggi

Depressione su l'Alto Adriatico - Alta pressione a W d'Europa

Deduzioni generali

Permangono sfavorevoli le condizioni del tempo, con tendenza a miglioramento.

PREVISIONI

dalla sera del 25 *alla sera del* 26

per Trieste, l'Istria ed il Friuli orientale:

Venti [illegible]

Tempo [illegible]

Previsioni per i prossimi ..... *giorni:*

(Firma) [illegible]

Il Direttore: F. VERCELLI.

192 — **Telegramma meteorologico** (ore 8)

STAZIONI	Pressione a 0° e al mare mm 700 +	Temperatura centigradi	Vento, direzione e forza (0—12)	Cielo (0—4)	Precipit. nelle 24 ore in mm.	Mare
Trieste	6[illegible].8	23	ESE. 1	1	3	calmo
Pisino	[illegible]					—
Pola	6[illegible].0	22	ESE. 1	0	1	l. mosso
Fiume	62.4	0	NE. 0	1	1	liscio
Gorizia	62.5	18	E. 0	2	0	—
Udine	62.4	22	E. 1	3	0	—
Belluno	63.2	17	SE. 1	4	0	—
Trento						
Venezia	62.0	20	E. 1	3	0	calmo
Milano	61.0	21	E. 1	3	0	—
Genova	60.0	2[illegible]	ENE. 1	0	0	l. mosso
Firenze	60.5	23	SE. 0	0	0	—
Livorno	60.5	23	N. 0	0	0	calmo
Roma	6[illegible].4	25	SW. 2	3	0	—
Napoli	6[illegible]	23	N. 0	0	0	calmo
Cagliari						
Taranto	6[illegible]	25	N. 1	1	0	q. calmo
Messina	6[illegible]	25	WNW. 1	1	0	calmo
Palermo						

STAZIONI	Pressione a 0° e al mare mm 700 +	Temperatura centigradi	Vento, direzione e forza (0—12)	Cielo (0—4)	Precipit. nelle 24 ore in mm.	Mare
Parigi	54.0	16	SW. 6	4	2	—
Londra	5[illegible].0	[illegible]	[illegible]		7	
Vienna	62.5	14	W. 3	0	3	—
Madrid						
Budapest						
Stoccolma	55.0	15	[illegible]	[illegible]	4	—
Copenhagen	56.0	14	SSW. 1	3	2	—
Lisbona						
Varsavia	58.0	14	—	4	—	—
Atene						
Praga	61.0	13	W. 2	4	1	—
Sofia						
Belgrado						
Amburgo	57.1	12	SSW. 2	4	2	—
Zurigo	62.0	13	W. 2	piogg.	2	—
Lione	63.0	17	SE. 1	—	2	
Bordeaux	66.0	16	WNW. 1	4	2	
Brest						
Valentia	64.0	14	NW. 4	piogg.	2	—
Mahon						
Algeri						
Tunisi						
Tangeri	63.0	14	— 0	—	0	—
Malta						
Innsbruck	61.9	12	— 0	4	gocce	—
Lerwik	58.0	11	NNW. 1	piogg.	0	—
Reykjavik	61.0	10	E. 3	4	0	—

Osservazioni meteorologiche in Trieste

Data 192	Ora	Barometro ridotto al livello del mare	Termometro centigradi	Pressione del vapore acqueo	Umidità relativa (in %)	Cielo (0=sereno. 10 = coperto)	Direzione del vento	Velocità del vento (km/ora)
25 VII	18h	758.9 mm	21.3°	8.4	45	2	E	13
26 — "	8h	761.9	20.2°	8.[illegible]	42	2	ESE	1
26 — "	13h	761.0	23.3°	10.0	46	0	NW	15

Temperatura massima: 24.6°; temperatura minima: 17.0°;
massima velocità del vento: 42 km/ora dalle 10h alle 11h
pioggia caduta: 6.3 millimetri.
temperatura del mare alle 8h ... °

Effemeridi per Trieste

DEL SOLE	DELLA LUNA
oggi tramonta ore: 19h 12m	oggi tramonta ore: 15h 11m
domani leva ore: 4h 42m	domani leva ore: 1h 12m
domani tramonta ore: 19h 41m	domani tramonta ore: 16h 10m

Servizio Aerologico

TRIESTE Ore 8 del 26/VII	VENTO velocità e direzione	Al suolo	A 500 metri	A 1000 metri	A 2000 metri	A 3000 metri	A ... metri
		ESE. 4 km/ora	— km/ora	— km/ora	— km/ora	— km/ora	— km/ora

Notizie sismiche

Notizie magnetiche

Trieste: *Declinazione:* 6°30' W *inclinazione:* 60°2'
Pola: „ 6°17' „ 60°20'
Zara: „ 6°7' „ 59°51'
Venezia: „ 7°0' „ 61°5'

Curve di marea per il Porto di Trieste (Scala 2 : 100)

riferite al livello del mare (circa cm. 105 sotto lo zero del Molo Sartorio)

Marea osservata nel giorno 26 **Marea prevista pel giorno** 27 **Marea prevista pel giorno** 28

La marea prevista è calcolata tenendo conto anche delle variazioni degli elementi meteorologici.

Il tratto di linea, che interseca la curva di marea, separa la marea osservata da quella prevista.

L. Smolars & Nipote - Trieste — 28826. 5. 1924.

DEL R. ISTITUTO GEOFISICO

TRIESTE, [illegible] 192[illegible]

26 Luglio 1924

Situazione meteorologica

(ore 8)

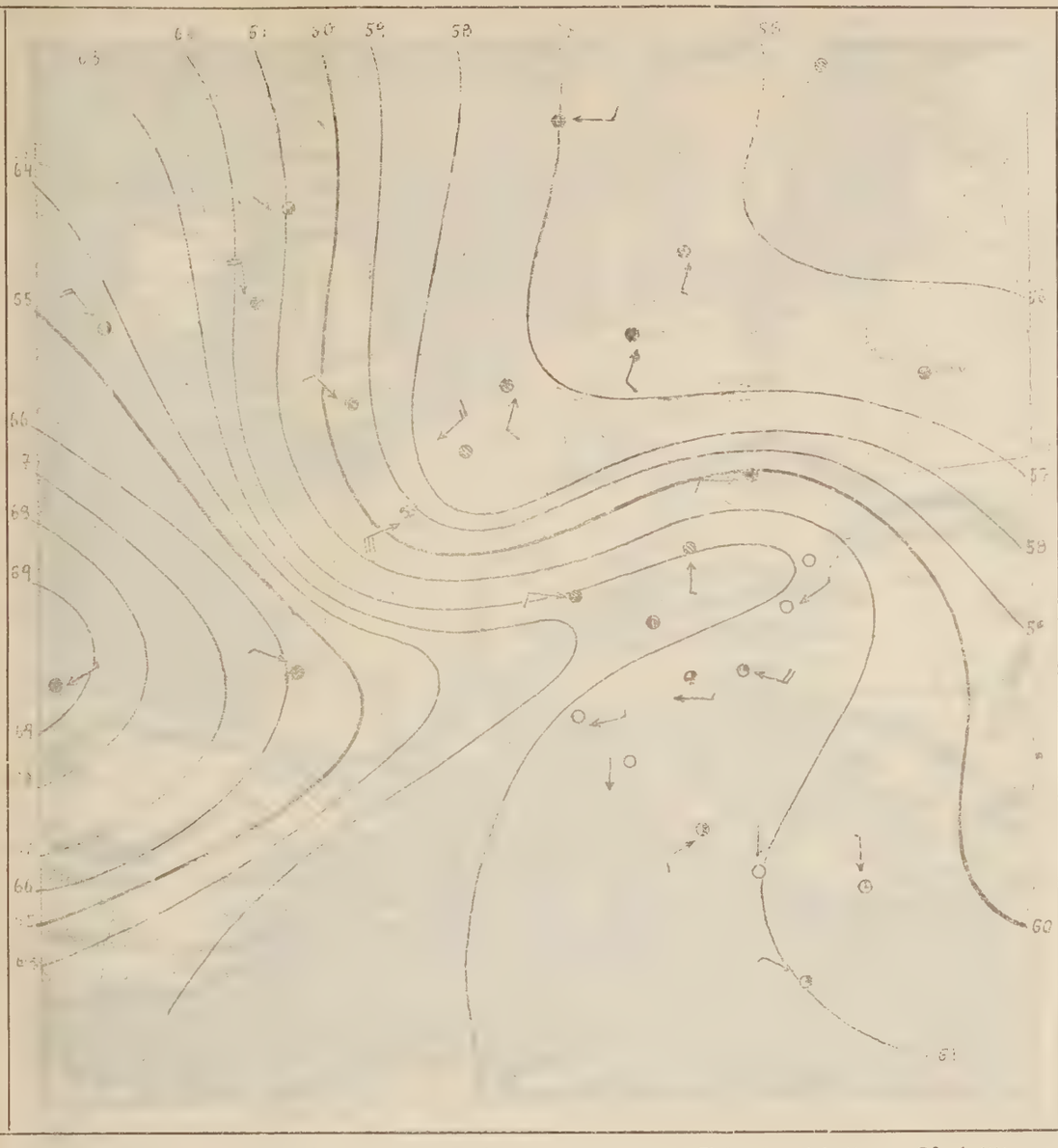

Spiegazioni

Le linee isobariche congiungono i luoghi ove la pressione atmosferica, ridotta alla temperatura di 0° ed al livello del mare, ha lo stesso valore.

Le freccie volano nella direzione del vento; il numero delle loro pennette, raddoppiato, indica la forza (scala Beaufort).

Le cifre presso le stazioni indicano la temperatura.

Mass = area di maggior pressione atmosferica.

min. = area di minore pressione atmosferica.

Segni

- ○ cielo sereno.
- ◑ » mezzo coperto.
- ● » coperto.
- ≡ Nebbia;
- ◍ Pioggia;
- ✳ Neve;
- ▲ Grandine;
- ⟨ Lampi senza tuoni;
- ⟨ Temporale;
- → Vento debole;
- → » moderato;
- → » forte;
- → » fortissimo.

Curva della pressione barometrica per Trieste ridotta a 0° *(altit. m 7.5)*

Curva osservata:	Curva prevista:

Notizie sul tempo di ieri 25

Abbastanza bello, con qualche temporale [illegible]

Situazione generale alle ore 8 di oggi

Alta pressione a SW d'Europa - Minima a NE. —

Deduzioni generali

Condizioni abbastanza buone di tempo.

PREVISIONI

dalla sera del [illegible] *alla sera del* [illegible]

per Trieste, l'Istria ed il Friuli orientale:

[illegible]

Previsioni per i prossimi [illegible] *giorni:*

[illegible]

(Firma) F. Vercelli

Il Direttore: F. VERCELLI.

R. COMITATO TALASSOGRAFICO ITALIANO

BOLLETTINO GIORNALIER

20 luglio 1924

Telegramma meteorologico (ore 8)

STAZIONI	Pressione a 0° e al mare mm 700 +	Temperatura centigradi	Vento, direzione e forza (0—12)	Cielo (0—4)	Precipit. nelle 24 ore in mm.	Mare
Trieste	60.6	20	NE. 1	0	2	mosso
Pisino						
Pola						
Fiume	61.4	20	SE. 0	0	10	q. calmo
Gorizia	59.4	17	calmo	0	0	–
Udine	61.4	20	~ 0	0	0	–
Belluno	61.7	20	NE. 1	1	0	–
Trento						
Venezia	61.0	18	E 0	0	6	calmo
Milano						
Genova	60.0	17	NE. 1	piogg.	11	mosso
Firenze	[illegible]	18	[illegible] 0	0	11	–
Livorno	[illegible]	22	E 1	1	1	mosso
Roma	58.6	21	NE. 2	0	0	–
Napoli	59.9	21	NNE 0	0	0	calmo
Cagliari						
Taranto	58.7	23	NW. 1	0	0	q. calmo
Messina	59.5	25	NW. 1	2	0	calmo
Palermo	59.8	25	N. 2	3	0	l. mosso

STAZIONI	Pressione a 0° e al mare mm 700 +	Temperatura centigradi	Vento, direzione e forza (0—12)	Cielo (0—4)	Precipit. nelle 24 ore in mm.	Mare
Parigi	59.0	16	[illegible]	[illegible]	[illegible]	
Londra	[illegible]	13	SSE 3	piogg.	[illegible]	
Vienna	61.3	17	NW 3	1	0	
Madrid	59.0	21	ENE 1	0	0	
Budapest						
Stoccolma	53.0	14	WNW 3	4	0	
Copenhagen	59.0	18	W 1	4	0	
Lisbona						
Varsavia	57.0	14	WSW 1	piogg.	2	
Atene						
Praga	61.0	14	W 2	4	2	
Sofia						
Belgrado						
Amburgo	59.0	23	WSW 3	4	0	
Zurigo	62.0	10	E 0	4	2	
Lione	61.0	13	NNE 2	4	0	
Bordeaux	59.0	14	SE 1	0	0	
Brest	53.0	16	SSW 7	4	20	
Valentia	48.0	14	WSW 3	4	20	
Mahon	61.0	24	SE 2	0	0	
Algeri						
Tunisi						
Tangeri	61.0	12	~ 0	0	0	
Malta						
Innsbruck	61.6	11	NW. 1	0	5	
Lerwik						
Reykjavik	57.0	10	E 6	piogg.	1	

Osservazioni meteorologiche in Trieste

Data 192		Ora	Barometro ridotto al livello del mare	Termometro centigradi	Pressione del vapore acqueo	Umidità relativa (in %)	Cielo (0=sereno. 10 = coperto)	Direzione del vento	Velocità del vento (km/ora)
	22. VII	18h	758 mm 7	20° 0	8.3	47	10	ENE	30
	23. VII	8h	760 . 6	19° 6	8.9	51	0	NE	4
		13h	759 . 6	23° 8	8.8	40	2	WNW	14

22. VII — Temperatura massima: 22° 0; temperatura minima: 17° 2;
massima velocità del vento: 42 km/ora dalle 10h alle 11h
pioggia caduta: 4.6 millimetri.
temperatura del mare alle 8h °

Effemeridi per Trieste

DEL SOLE	DELLA LUNA
oggi tramonta ore: 19h 40m	oggi [illegible] ore: 14h 25m
domani leva ore: 4h 38m	domani leva ore: 2h 36m
domani tramonta ore: 19h 38m	domani tramonta ore: 17h 22m

Servizio Aerologico

TRIESTE Ore 8 del 22 VII	VENTO velocità e direzione	Al suolo	A 500 metri	A 1000 metri	A 2000 metri	A 3000 metri	A — metri
		NE. 4 km/ora	— km/ora	— km/ora	— km/ora	— km/ora	— km/ora

Notizie sismiche

Notizie magnetiche

Trieste: Declinazione: 6° 30' W inclinazione: 60° 2'
Pola: " 6° 17' " " 60° 20'
Zara: " 6° 7' " " 59° 51'
Venezia: " 7° 0' " " 61° 5'

Curve di marea per il Porto di Trieste (Scala 2 : 100)

riferite al livello del mare (circa cm. 105 sotto lo zero del Molo Sartorio)

Marea osservata nel giorno 20 Marea prevista pel giorno 25 Marea prevista pel giorno 30



La marea prevista è calcolata tenendo conto anche delle variazioni degli elementi meteorologici.

Il tratto di linea, che interseca la curva di marea, separa la marea osservata da quella prevista

L. Smolars & Nipote - Trieste — 28826. 5. 1924.

DEL R. ISTITUTO GEOFISICO

TRIESTE, 27 Luglio 192

28 Luglio 1924

Situazione meteorologica

(ore 8)

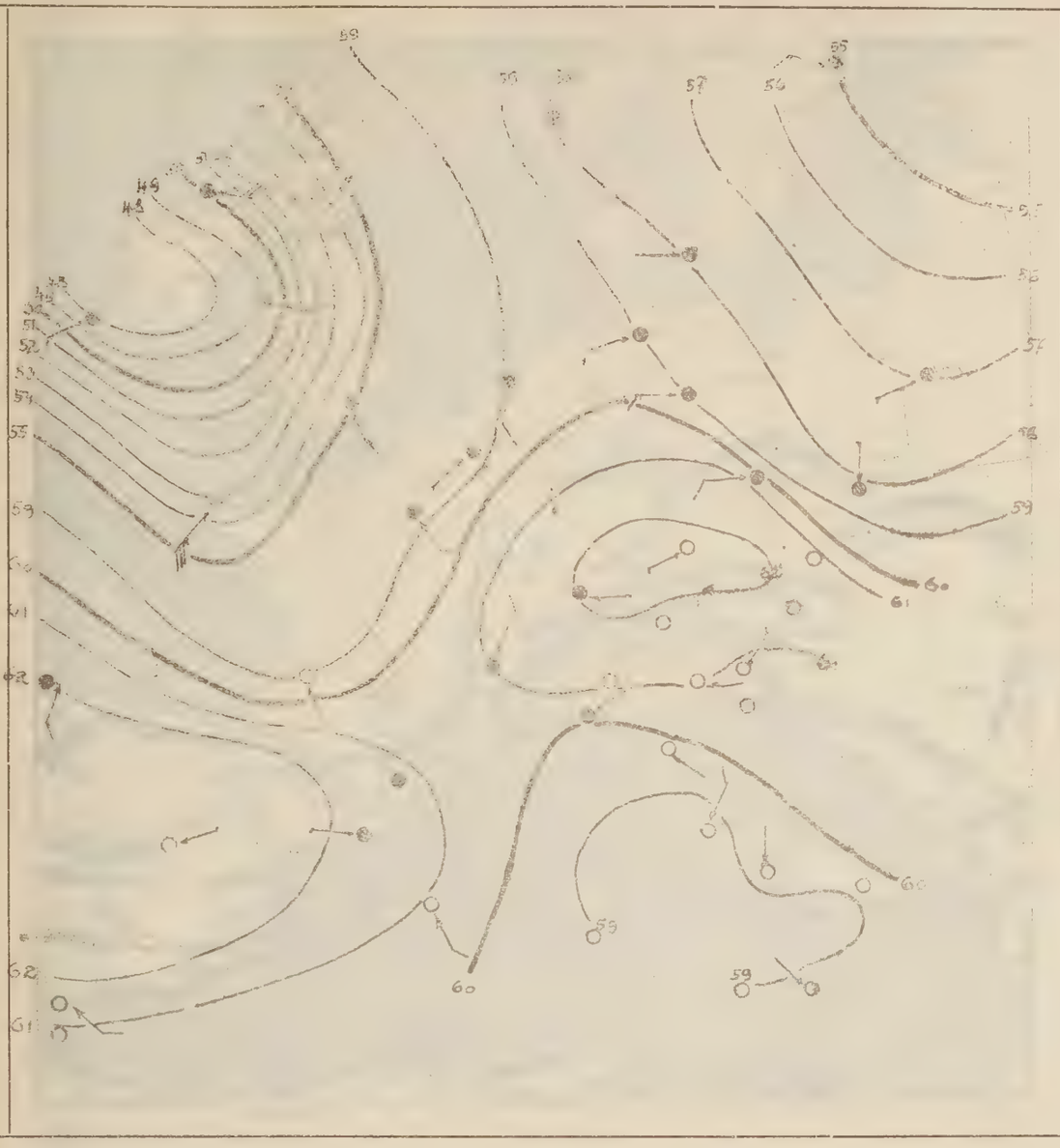

Spiegazioni

Le linee isobariche congiungono i luoghi ove la pressione atmosferica, ridotta alla temperatura di 0° ed al livello del mare, ha lo stesso valore.

Le freccie volano nella direzione del vento; il numero delle loro pennette, raddoppiato, indica la forza (scala Beaufort).

Le cifre presso le stazioni indicano la temperatura.

Mass = area di maggior pressione atmosferica.

min. = area di minore pressione atmosferica.

Segni

- ○ cielo sereno.
- ◑ » mezzo coperto.
- ● » coperto.
- ≡ Nebbia;
- ◉ Pioggia;
- ✳ Neve;
- ▲ Grandine;
- ⟨ Lampi senza tuoni;
- ⟨ Temporale;
- → Vento debole;
- → » moderato;
- → » forte;
- → » fortissimo.

Curva della pressione barometrica per Trieste ridotta a 0° (altit. m 75)

Curva osservata:	Curva prevista:

23 24 25 26 27 28 29 30 31 1 2 3

Notizie sul tempo di ieri 28

Generalmente coperto con qualche pioggia nella Venezia Giulia.

Situazione generale alle ore 8 di oggi

Ciclone sull'Inghilterra. Alta pressione sulle Alpi con depressione sul Mar Tirreno

Deduzioni generali

Condizioni instabili di tempo.

PREVISIONI

dalla sera del 29 *alla sera del* 30

per Trieste, l'Istria ed il Friuli orientale:

Venti deboli vari. – Cielo vario. – Temp. fra 18° e 25°

Mare quasi calmo.

Previsioni per i prossimi ..... *giorni:*

(Firma) P. Picotti

Il Direttore: F. VERCELLI.

R. COMITATO TALASSOGRAFICO ITALIANO

BOLLETTINO GIORNALIER

9 Luglio 1924

Telegramma meteorologico (ore 8)

STAZIONI	Pressione a 0° e al mare mm 700 +	Temperatura centigradi	Vento, direzione e forza (0—12)	Cielo (0—4)	Precipit. nelle 24 ore in mm.	Mare
Trieste	56.3	21	ESE 1	2	0	calmo
Pisino						
Pola	56.3	23	S 2	1	0	mosso
Fiume	58.5	20	NE 0	4		
Gorizia	57.4	20	E 0			
Udine	56.1	20	SE 1	3	0	
Belluno	57.1	13	NW 1	4		
Trento						
Venezia	56.2	20	E 2	2		calmo
Milano	55.0	18	S 2	4	gocce	
Genova	55.5	17	ESE 2	4		mosso
Firenze	55.8	20	NE 0	4	0	
Livorno	55.7	19	NE 1	3	0	mosso
Roma	57.2	22	0	2	0	
Napoli	58.3	22	N 0	0	0	calmo
Cagliari						
Taranto	58.3	24	2	0	0	calmo
Messina	58.[illegible]	24	SSW 3	0	0	mosso
Palermo						

STAZIONI	Pressione a 0° e al mare mm 700 +	Temperatura centigradi	Vento, direzione e forza (0—12)	Cielo (0—4)	Precipit. nelle 24 ore in mm.	Mare
Parigi	49.0	16				
Londra						
Vienna					0	
Madrid						
Budapest	59.0	19	SW 2	0	0	
Stoccolma	55.0	18	E	4	0	
Copenhagen	55.0	14	WNW	nebb.	0	
Lisbona						
Varsavia	57.0	16	W	4		
Atene						
Praga	55.0	15	E 1	4	gocce	
Sofia	56.0	14	0	0		
Belgrado						
Amburgo	54.0	16	SE 3	0	0	
Zurigo	53.0	15	E 1	4	0	
Lione	[illegible]	[illegible]	0	nebb.	20	
Bordeaux	52.0	17	SW 2	4	2	
Brest	[illegible]				5	
Valentia	[illegible]	[illegible]				
Mahon						
Algeri						
Tunisi						
Tangeri						
Malta	[illegible]	22	SSW 2	0	0	
Innsbruck	[illegible]	[illegible]	0	3	0	
Lerwik	[illegible]	[illegible]	[illegible] 1	4	0	
Reykjavik	[illegible]	[illegible]	ESE 4	4		

Osservazioni meteorologiche in Trieste

Data 1924	Ora	Barometro ridotto al livello del mare	Termometro centigradi	Pressione del vapore acqueo	Umidità relativa (in %)	Cielo (0=sereno. 10 = coperto)	Direzione del vento	Velocità del vento (km/ora)
28 VII	18h	758 mm 4	22° 0	8.7	44	2	W	8
29 VII	8h	756.3	20° 7	8.7	47	5	ESE	3
"	13h	754.7	25° 7	11.[illegible]	47	7	SSW	13

28 VII — Temperatura massima: 25° 9 ; temperatura minima: 15° 8 ;
massima velocità del vento 20 km ora dalle 9h alle 1h
pioggia caduta: 20 millimetri
temperatura del mare alle 8h — [illegible]

Effemeridi per Trieste

DEL SOLE	DELLA LUNA
oggi tramonta ore: 19h 39m	oggi tram. ore: 17h 52
domani leva ore: 4h 45m	domani leva ore: 3h 26
domani tramonta ore: 19h 27m	domani tram. ore: 18h 37m

Servizio Aerologico

TRIESTE Ore 8 del 29 VII	VENTO velocità e direzione	Al suolo	A 500 metri	A 1000 metri	A 2000 metri	A 3000 metri	A ..... metri
		km/ora	— km/ora	— km/ora	— km/ora	— km/ora	km/ora

Notizie sismiche

Notizie magnetiche

Trieste: Declinazione: 6° 30' W *inclinazione:* 60° 2'
Pola: " 6° 17' " " 60° 20'
Zara: " 6° 15' " " 59° 51'
Venezia: " 7° 0' " " 60° 5'

Curve di marea per il Porto di Trieste (Scala 2 : 100)

riferite al livello del mare (circa cm. 105 sotto lo zero del Molo Sartorio)

Marea osservata nel giorno 29 — Marea prevista pel giorno 30 — Marea prevista pel giorno 31



La marea prevista è calcolata tenendo conto anche delle variazioni degli elementi meteorologici.

Il tratto di linea, che interseca la curva di marea, separa la marea osservata da quella prevista.

L. Smolars & Nipote - Trieste — 29496. 7. 1924.

DEL R. ISTITUTO GEOFISICO

TRIESTE, 29 Luglio 192

29 Luglio 1924

Situazione meteorologica

(ore 8)

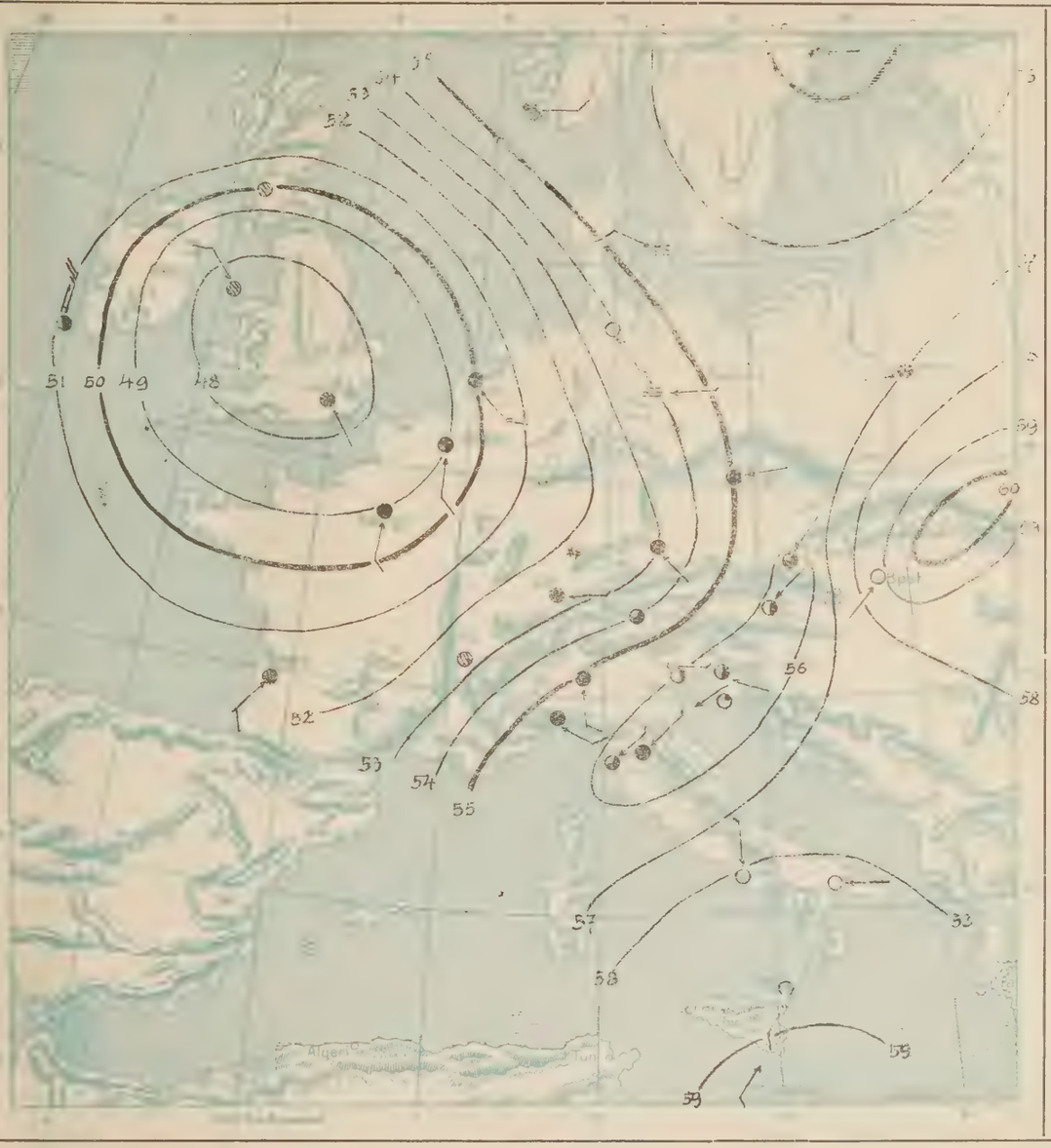

Splegazioni

Le linee isobariche congiungono i luoghi ove la pressione atmosferica, ridotta alla temperatura di 0° ed al livello del mare, ha lo stesso valore.

Le freccie volano nella direzione del vento; il numero delle loro pennette, raddoppiato, indica la forza (scala Beaufort).

Le cifre presso le stazioni indicano la temperatura.

Mass. = area di maggior pressione atmosferica.

min. = area di minore pressione atmosferica.

Segni

- ○ cielo sereno.
- ◑ » mezzo coperto.
- ● » coperto.
- ≡ Nebbia;
- Pioggia;
- ✳ Neve;
- ▲ Grandine;
- Lampi senza tuoni;
- Temporale;
- Vento debole;
- » moderato;
- » forte;
- » fortissimo.

Curva della pressione barometrica per Trieste ridotta a 0° *(altit. m 2·5)*

Curva osservata:	Curva prevista:

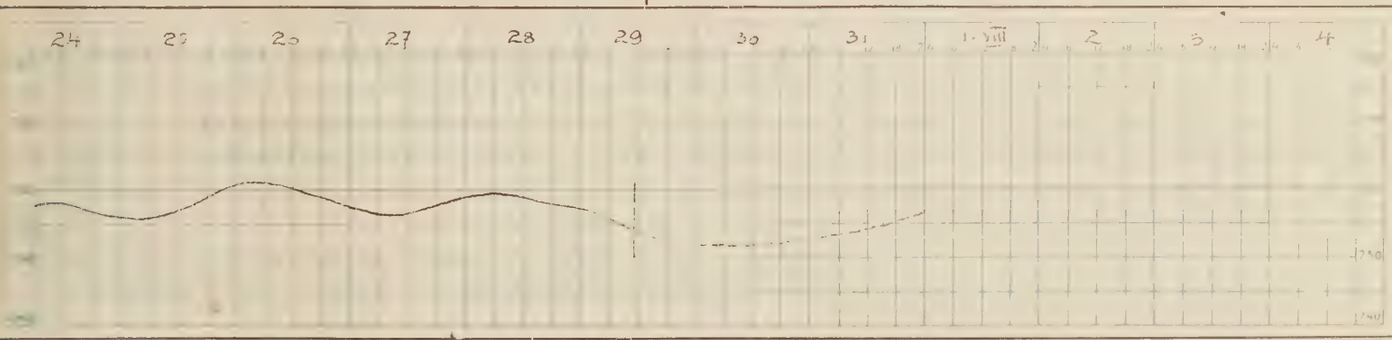

Notizie sul tempo di ieri 29

Abbastanza bello sulla Venezia-Giulia.

Situazione generale alle ore 8 di oggi

Ciclone a NW d'Europa con alta pressione a NE. Depressione sull'Alto Adriatico.

Deduzioni generali

Condizioni favorevoli a perturbamenti atmosferici.

PREVISIONI

dalla sera del 30 *alla sera del* 31 VII.

per Trieste, l'Istria ed il Friuli orientale:

Venti deboli e moderati vari. - Cielo in prev. coperto. Qualche pioggia. - Temp. fra 18° e 25°. Mare quasi calmo.

Previsioni per i prossimi ..... *giorni:*

(Firma) Ricolli

Il Direttore: F. VERCELLI.

R. COMITATO TALASSOGRAFICO ITALIANO

BOLLETTINO GIORNALIER

192

Telegramma meteorologico (ore 8)

STAZIONI	Pressione a 0° e al mare mm 700 +	Temperatura centigradi	Vento, direzione e forza (0—12)	Cielo (0—4)	Precipit. nelle 24 ore in mm.	Mare
Trieste	[illegible]	18	SE. 2	pioggia	10	q. [illegible]
Pisino	— —	19	~. 0	4	0	—
Pola	47.2	19	~ 0	2	32	q. calmo
Fiume	50.3	20	SSE. 2	pioggia	11	q. calmo
Gorizia	46.0	17	SSE. 1	temp.	28	—
Udine	45.6	17	ESE. 2	pioggia	28	—
Belluno	45.8	16	SE. 1	pioggia	58	—
Trento						
Venezia	46.9	18	NE. 0	4	32	mosso
Milano	[illegible]	[illegible]	[illegible]	[illegible]	43	
Genova	49.0	17	NW. 0	0	11	q. calmo
Firenze	48.0	21	SW 0	4	27	—
Livorno	49.3	22	W. 2	3	—	—
Roma	51.8	25	SW. 2	2	0	—
Napoli	52.3	22	WNW. 2	4	0	calma
Cagliari	56.0	24	NW. 3	0	0	l. mosso
Taranto	54.6	26	S. 5	0	0	agitato
Messina	54.9	26	NNE. 0	3	0	calmo
Palermo	54.9	26	SSW. 2	1	0	q. calmo

STAZIONI	Pressione a 0° e al mare mm 700 +	Temperatura centigradi	Vento, direzione e forza (0—12)	Cielo (0—4)	Precipit. nelle 24 ore in mm.	Mare
Parigi	55.0	15	NW. [illegible]			
Londra	55.0	12	SW. 1	nebb.	—	
Vienna	50.3	10	SE. 1	4	gocce	
Madrid						
Budapest						
Stoccolma	58.0	2	ENE. 2	0	0	
Copenhagen	56.0	15	E. 2	[illegible]	0	
Lisbona						
Varsavia	55.0	15	ESE. 2	4	—	
Atene						
Praga	49.0	19	E. 1	4	gocce	
Sofia						
Belgrado						
Amburgo	54.0	17	E. 1	4	0	
Zurigo						
Lione	55.0	16	~ 0	4	20	
Bordeaux	58.0	17	W. 2	4	20	
Brest	58.0	16	NW. 3	4	0	
Valentia	56.0	14	~ 0	4	2	
Mahon						
Algeri	58.0	25	WSW. 3	0	0	
Tunisi						
Tangeri						
Malta						
Innsbruck	51.1	11	~ 0	pioggia	18	
Lerwik	57.0	13	~ 0	4	0	
Reykjavik						

Osservazioni meteorologiche in Trieste

Data 1924		Ora	Barometro ridotto al livello del mare	Termometro centigradi	Pressione del vapore acqueo	Umidità relativa (in %)	Cielo (0=sereno. 10 = coperto)	Direzione del vento	Velocità del vento (km/ora)
Martedì	29. VII	18h	752 mm 3	22° 9	12.4	59	3	ESE	12
		8h	746 . 9	18° 0	14.2	87	10	SE	13
		13h	748 . 2	20° 3	16.0	87	9	W	11

Temperatura massima: 25° 7; temperatura minima: 18° 3;
massima velocità del vento: 24 km/ora dalle 13 h alle 14 h
pioggia caduta: gocce millimetri.
temperatura del mare alle 8h — ° —

Effemeridi per Trieste

DEL SOLE	DELLA LUNA
oggi tramonta ore: 19h 37m	oggi tram. ore: 18.17
domani leva ore: 4h 47m	domani leva ore: 3h 54m
domani tramonta ore: 19h 36m	domani tram. ore: 19h 0m

Servizio Aerologico

TRIESTE Ore 8 del 30. VII	VENTO velocità e direzione	Al suolo	A 500 metri	A 1000 metri	A 2000 metri	A 3000 metri	A — metri
		SE. 13.0 km/ora	— km/ora	— km/ora	— km/ora	— km/ora	— km/ora

Notizie sismiche

Notizie magnetiche

Trieste: *Declinazione:* 6° 30' W *inclinazione:* 60° 2'
Pola: „ 6° 17' „ „ 60° 20'
Zara: „ 6° 7' „ „ 59° 51'
Venezia: „ 7° 0' „ „ 61° 5'

Curve di marea per il Porto di Trieste (Scala 2 : 100)

riferite al livello del mare (circa cm. 105 sotto lo zero del Molo Sartorio)

Marea osservata nel giorno 30. Marea prevista pel giorno 31. Marea prevista pel giorno 1. VIII



La marea prevista è calcolata tenendo conto anche delle variazioni degli elementi meteorologici.

Il tratto di linea, che interseca la curva di marea, separa la marea osservata da quella prevista.

L. Smolars & Nipote - Trieste — 29496. 7. 1924.

DEL R. ISTITUTO GEOFISICO

TRIESTE, [illegible] 192[illegible]

30 Luglio 1924

Situazione meteorologica

(ore 8)



Splegazioni

Le linee isobariche congiungono i luoghi ove la pressione atmosferica, ridotta alla temperatura di 0° ed al livello del mare, ha lo stesso valore.

Le freccie volano nella direzione del vento; il numero delle loro pennette, raddoppiato, indica la forza (scala Beaufort).

Le cifre presso le stazioni indicano la temperatura.

Mass. = area di maggior pressione atmosferica.

min. = area di minore pressione atmosferica.

Segni

- ○ cielo sereno.
- ◑ » mezzo coperto.
- ● » coperto.
- ≡ Nebbia;
- ● Pioggia;
- ✳ Neve;
- ▲ Grandine;
- < Lampi senza tuoni;
- ⟨ Temporale;
- → Vento debole;
- → » moderato;
- → » forte;
- → » fortissimo.

Curva della pressione barometrica per Trieste ridotta a 0° *(altit. m 7.5)*

Curva osservata:	Curva prevista:

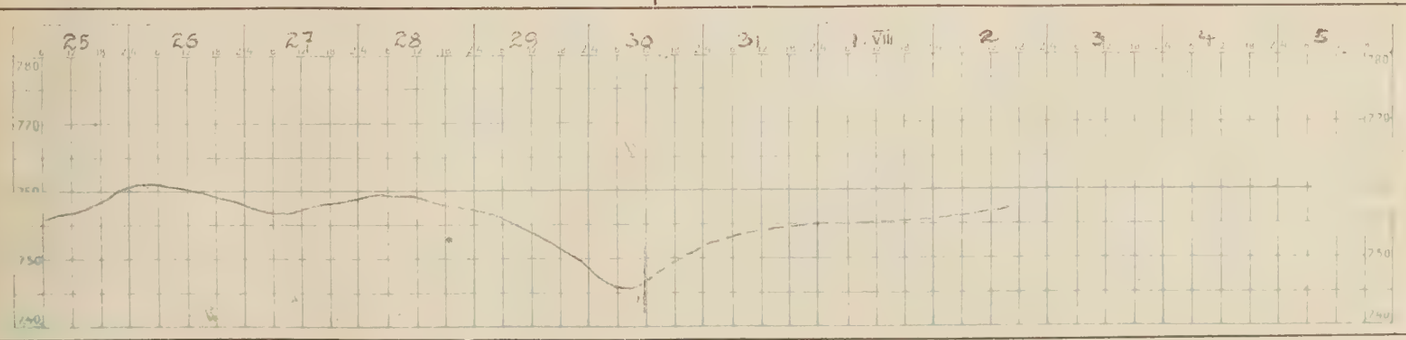

Notizie sul tempo di ieri 29

Temporali sulla Venezia Giulia.

Situazione generale alle ore 8 di oggi

Ciclone sull'Alto Adriatico con depressione a NW dell'Europa.

Deduzioni generali

Permangono condizioni sfavorevoli di tempo. Pressione in discesa poi in salita.

PREVISIONI

dalla sera del 30 *alla sera del* 31. VII.

per Trieste, l'Istria ed il Friuli orientale:

Venti deboli del II° e III° quadr. Cielo coperto poi vario. Pioggia. Temp. fra 17° e 23°. Mare legg. mosso

Previsioni per i prossimi ..... *giorni:*

(Firma) [illegible]

Il Direttore: F. VERCELLI.

R. COMITATO TALASSOGRAFICO ITALIANO

BOLLETTINO GIORNALIER

Telegramma meteorologico (ore 8)

192 4

STAZIONI	Pressione a 0° e al mare mm 700 +	Temperatura centigradi	Vento, direzione e forza (0—12)	Cielo (0—4)	Precipit. nelle 24 ore in mm.	Mare
Trieste	53 9	22	SE 1	2	3	q. calmo
Pisino						
Pola	53 3	20	~ 0	2	0	mosso
Fiume	55 4	20	N 0	2	13	
Gorizia	54 6	20	N 0		0	
Udine	54 6	20	~ 0	1	0	
Belluno	55 1	16	NW 1	-		-
Trento						
Venezia	54 3	22	N 0	3	0	l. mosso
Milano	51 1	22	NW 4	0	0	—
Genova	56 3	21	N 1		0	q. calmo
Firenze						
Livorno	56	22	W 1		0	agitato
Roma		22	NW		0	—
Napoli			NW	0	6	calmo
Cagliari	58 5	24	NW 6	0	0	mosso
Taranto	59 3	23	NW 1	0	0	l. mosso
Messina	57 0	24	WNW 2	4	gocce	q. calmo
Palermo						

STAZIONI	Pressione a 0° e al mare mm 700 +	Temperatura centigradi	Vento, direzione e forza (0—12)	Cielo (0—4)	Precipit. nelle 24 ore in mm.	Mare
Parigi	63.0	13	SW 3	4	0	—
Londra					1	—
Vienna	—	—	— 0	4	4	—
Madrid						
Budapest	3 2	7	N 2	4	1	—
Stoccolma						
Copenhagen						
Lisbona						
Varsavia						
Atene						
Praga	56 0	17	WNW 3	4	10	
Sofia						
Belgrado						
Amburgo						
Zurigo	52.0	14	SW 2	4	2	—
Lione	63.0	16	~ 0	4	gocce	—
Bordeaux	64.0	16	~ 0	4	2	—
Brest	63.0	15	SW 1	piogg.	1	—
Valentia	58.0	14	SW	piogg.	1	—
Mahon						
Algeri						
Tunisi						
Tangeri	61.0	20	~	0	0	
Malta						
Innsbruck	59.3	12	~ 0	39	35	—
Lerwik	53.0	13		1	2	—
Reykjavik	50.0	15		4	0	

Osservazioni meteorologiche in Trieste

Data 192 4	Ora	Barometro ridotto al livello del mare	Termometro centigradi	Pressione del vapore acqueo	Umidità relativa (in %)	Cielo (0=sereno. 10 = coperto)	Direzione del vento	Velocità del vento (km/ora)
	18h	7 mm	0		72	3	W	10
	8h	7	0		66	5	S	6
	13h	7	0		62	3	W	9

Temperatura massima: 0°; temperatura minima: 0°;
massima velocità del vento km/ora dalle h alle h
pioggia caduta: millimetri.
temperatura del mare alle 8h 0°

Effemeridi per Trieste

DEL SOLE	DELLA LUNA
oggi tramonta ore: 19h 3m	oggi tram. ore: 19h 18m
domani leva ore: 4h 48m	domani leva ore: 5h 20m
domani tramonta ore: 19h 34m	domani tram. ore: 19h 57m

Servizio Aerologico

TRIESTE Ore 8 del	VENTO velocità e direzione	Al suolo	A 500 metri	A 1000 metri	A 2000 metri	A 3000 metri	A metri
		SE 6 km/ora	km/ora	— km/ora	— km/ora	— km/ora	— km/ora

Notizie sismiche

Notizie magnetiche

Trieste: *Declinazione:* *inclinazione:* 50° 2'
Pola: „ „ 50° 20'
Zara: „ „ 52° 51'
Venezia: „ „ 50° 3'

Curve di marea per il Porto di Trieste (Scala 2 : 100)

riferite al livello del mare (circa cm. 105 sotto lo zero del Molo Sartorio)

Marea osservata nel giorno — Marea prevista pel giorno — Marea prevista pel giorno —

La marea prevista è calcolata tenendo conto anche delle variazioni degli elementi meteorologici.

Il tratto di linea, che interseca la curva di marea, separa la marea osservata da quella prevista.

L. Smolars & Nipote - Trieste — 29496. 7. 1924.

DEL R. ISTITUTO GEOFISICO

TRIESTE, 192 4

31 luglio 192 4

Situazione meteorologica

(ore 8)

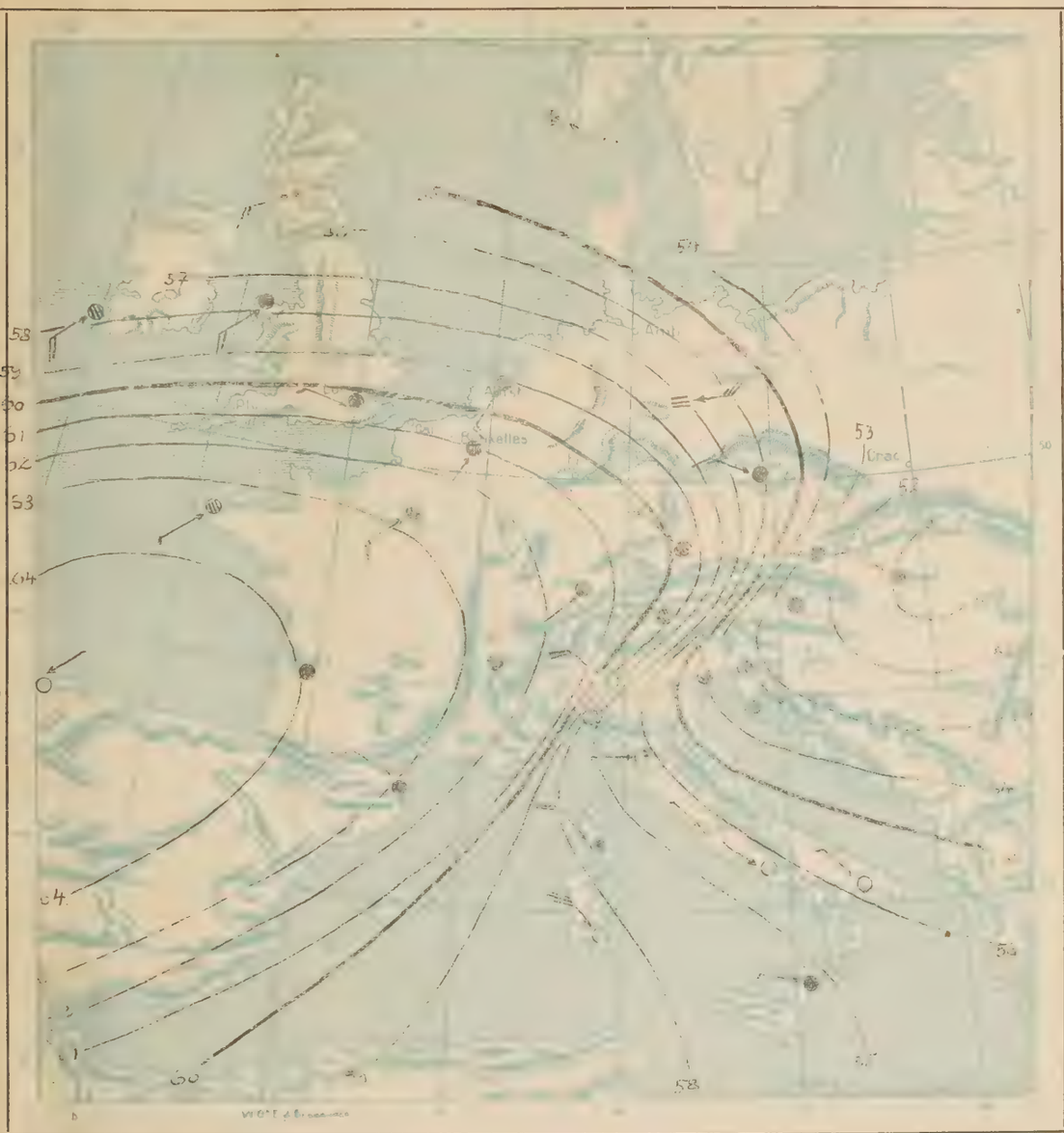

Spiegazioni

Le linee isobariche congiungono i luoghi ove la pressione atmosferica, ridotta alla temperatura di 0° ed al livello del mare, ha lo stesso valore.

Le freccie volano nella direzione del vento; il numero delle loro pennette, raddoppiato, indica la forza (scala Beaufort).

Le cifre presso le stazioni indicano la temperatura.

Mass. = area di maggior pressione atmosferica.

min. = area di minore pressione atmosferica.

Segni

- ○ cielo sereno.
- ◑ » mezzo coperto.
- ● » coperto.
- ≡ Nebbia;
- ● Pioggia;
- ✳ Neve;
- ▲ Grandine;
- < Lampi senza tuoni;
- ⟨ Temporale;
- → Vento debole;
- → » moderato;
- → » forte;
- → » fortissimo.

Curva della pressione barometrica per Trieste ridotta a 0° *(altit. m ...)*

Curva osservata:	Curva prevista:

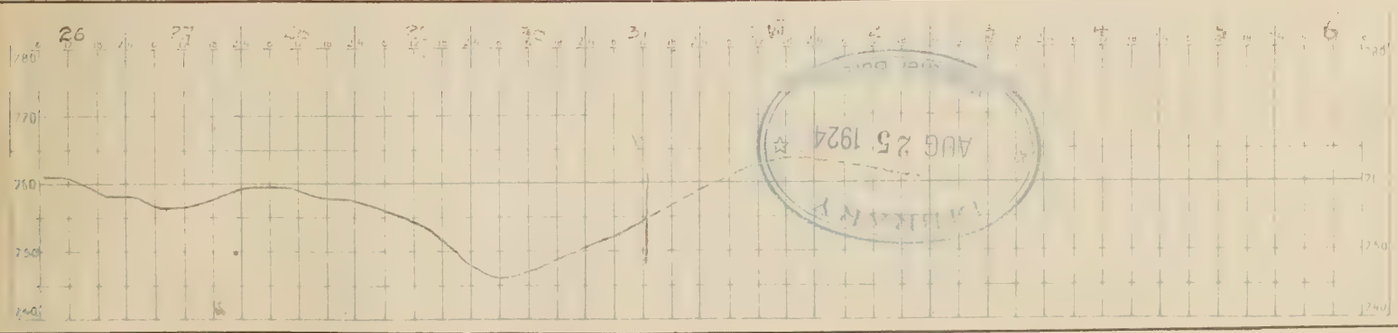

Notizie sul tempo di ieri 30
Tempo molto vario. - Pioggerella.

Situazione generale alle ore 8 di oggi
Ciclone a E delle Alpi. - Alta pressione nell'Europa W.

Deduzioni generali
Pressione in salita. - Condizioni ancora favorevoli a variazioni di tempo.

PREVISIONI

dalla sera del 31. VII *alla sera del* 1. VIII.

per Trieste, l'Istria ed il Friuli orientale:
Venti deboli da W. poi da NE. Annuvolamenti vari. - Temp. fra 18° e 24°. - Mare mosso.

Previsioni per i prossimi ... *giorni:*

(Firma) F. Vercelli

Il Direttore: F. VERCELLI.

LIBRARY
SEP 20 1924
Washington

R. COMITATO TALASSOGRAFICO ITALIANO

BOLLETTINO GIORNALIER

Telegramma meteorologico (ore 8)

192

STAZIONI	Pressione a 0° e al mare mm 700 +	Temperatura centigradi	Vento, direzione e forza (0—12)	Cielo (0—4)	Precipit. nelle 24 ore in mm.	Mare
Trieste	61.7	21	SE 0	1	0	calmo
Pisino	58.8	21	~	2	0	—
Pola	62.9	22	~	3	0	calmo
Fiume	[illegible]	[illegible]	[illegible]	3	0	[illegible]
Gorizia	61.3	19	NNE 1	2	0	—
Udine	61.9	22	NNE 1	1	0	—
Belluno	62.8	20	NW 1	2	0	—
Trento						
Venezia	61.6	23	E 1	3	0	calmo
Milano	[illegible]	[illegible]	[illegible]	0	—	
Genova	62.4	20	NE 1	1	0	q. calmo
Firenze	61.5	21	SW 1	4	0	—
Livorno						
Roma	62.5	22	~ 0	0	0	—
Napoli	62.0	22	SW 0	0	0	calmo
Cagliari						
Taranto	61.1	25	N 2	0	0	q. calmo
Messina	[illegible]	[illegible]	NNE 1	1	0	q. calmo
Palermo						

STAZIONI	Pressione a 0° e al mare mm 700 +	Temperatura centigradi	Vento, direzione e forza (0—12)	Cielo (0—4)	Precipit. nelle 24 ore in mm.	Mare
Parigi	64.0	19	E 2	4	0	
Londra	63.0	15	SSW 3	4	1	
Vienna						
Madrid						
Budapest						
Stoccolma	60.0	21	SE 1	4	0	
Copenhagen	61.0	17	W 2	4	0	
Lisbona						
Varsavia						
Atene						
Praga	66.0	17	~ 0	4	0	
Sofia						
Belgrado						
Amburgo						
Zurigo	65.0	12	E 0	4	0	
Lione	64.0	16	N 2	0	0	
Bordeaux	63.0	17	E 2	4	1	
Brest	63.0	15	S 2	0	0	
Valentia	55.0	14	SSW 4	4	5	
Mahon						
Algeri						
Tunisi						
Tangeri						
Malta						
Innsbruck						
Lerwik						
Reykjavik						

Osservazioni meteorologiche in Trieste

Data 192		Ora	Barometro ridotto al livello del mare	Termometro centigradi	Pressione del vapore acqueo	Umidità relativa (in %)	Cielo (0=sereno. 10 = coperto)	Direzione del vento	Velocità del vento (km/ora)
[illegible]	31. VII	18h	757 mm 5	23° 5	16.0	76	7	WNW	8
Venerdì	1. VIII	8h	761 . 7	21° 4	14.5	72	3	SE	2
		13h	761 . 5	27° 3	15.7	5[illegible]	1	NW	9

[illegible] 31. VII — Temperatura massima: 25° 0; temperatura minima: 18° 2;
massima velocità del vento: 12 km/ora dalle [illegible]h alle [illegible]h
pioggia caduta: 0 millimetri.
— temperatura del mare alle 8h — °

Effemeridi per Trieste

DEL SOLE	DELLA LUNA
oggi tramonta ore: 19h 34m	oggi tram ore: 19h 55m
domani leva ore: 4h 49m	domani leva ore: 6h 22m
domani tramonta ore: 19h 33	domani tra[illegible] ore: 20h 27m

Servizio Aerologico

TRIESTE Ore 8 del 1. VIII.	VENTO velocità e direzione	Al suolo	A 500 metri	A 1000 metri	A 2000 metri	A 3000 metri	A ..... metri
		km/ora	— km/ora	— km/ora	km/ora	km/ora	km/ora

Notizie sismiche

Notizie magnetiche

Trieste: Declinazione: 6° 30' Winclinazione: 60° 20'
Pola: „ 6° 17' „ „ 60° 20'
Zara: „ 6° 7' „ „ 59° 31'
Venezia: „ 7° [illegible] „ „ 61° 5'

Curve di marea per il Porto di Trieste (Scala 2 : 100)

riferite al livello del mare (circa cm. 105 sotto lo zero del Molo Sartorio)

Marea osservata nel giorno 1. VIII — Marea prevista pel giorno 2 — Marea prevista pel giorno 3



La marea prevista è calcolata tenendo conto anche delle variazioni degli elementi meteorologici.

Il tratto di linea, che interseca la curva di marea, separa la marea osservata da quella prevista.

L. Smolars & Nipote - Trieste — 29496. 7. 1924.

DEL R. ISTITUTO GEOFISICO

TRIESTE, 1 Agosto 192

1 Agosto 1924

Situazione meteorologica

(ore 8)

Spiegazioni

Le linee isobariche congiungono i luoghi ove la pressione atmosferica, ridotta alla temperatura di 0° ed al livello del mare, ha lo stesso valore.

Le freccie volano nella direzione del vento; il numero delle loro pennette, raddoppiato, indica la forza (scala Beaufort).

Le cifre presso le stazioni indicano la temperatura.

Mass. = area di maggior pressione atmosferica.

min. = area di minore pressione atmosferica.

Segni

- ○ cielo sereno.
- ◑ » mezzo coperto
- ● » coperto.
- ≡ Nebbia;
- ● Pioggia;
- ✳ Neve;
- ▲ Grandine;
- ⟨ Lampi senza tuoni;
- ⟨ Temporale;
- → Vento debole;
- → » moderato;
- → » forte;
- → » fortissimo.

Curva della pressione barometrica per Trieste ridotta a 0° (altit. m.....)

Curva osservata:	Curva prevista:

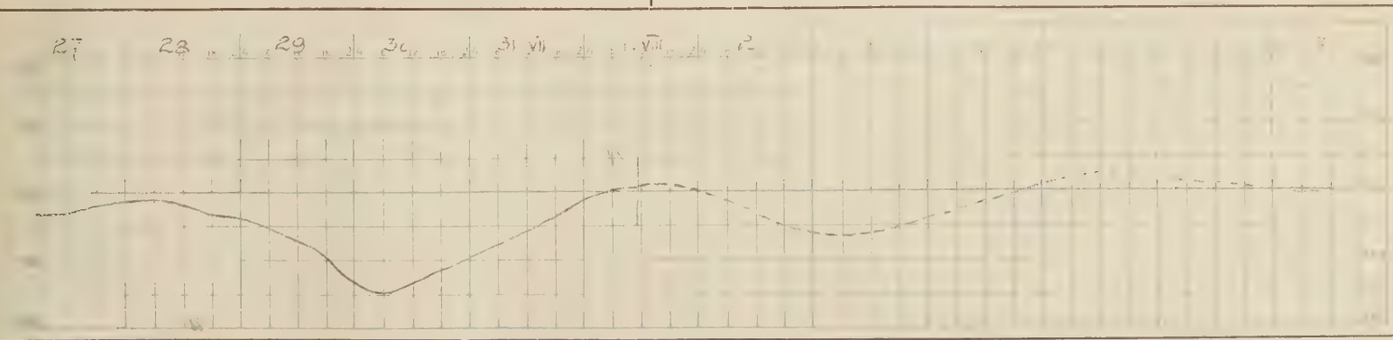

Notizie sul tempo di ieri 31 VII

Cielo alquanto nuvoloso.

Situazione generale alle ore 8 di oggi

Alta pressione su l'Europa Centrale.
Depressione su l'Inghilterra.

Deduzioni generali

Pressione stazionaria, poi in discesa.
Tempo abbastanza buono, con tendenza a peggioramento.

PREVISIONI

dalla sera del 1 VIII *alla sera del* 2 VIII

per Trieste, l'Istria ed il Friuli orientale:

Venti deboli attorno E. Cielo vario.
Temperatura fra 19° e 26°. Mare quasi calmo.

Previsioni per i prossimi ..... *giorni:*

(Firma) F. Vercelli

Il Direttore: F. VERCELLI.

R. COMITATO TALASSOGRAFICO ITALIANO

BOLLETTINO GIORNALIER

192 .. **Telegramma meteorologico** (ore 8)

STAZIONI	Pressione a 0° e al mare mm 700 +	Temperatura centigradi	Vento, direzione e forza (0—12)	Cielo (0—4)	Precipit. nelle 24 ore in *mm.*	Mare
Trieste	[illegible]	24	[illegible]	2	[illegible]	calmo
Pisino						
Pola	59.0	24	[illegible]	2		calmo
Fiume	60.5	23	E 0	1	0	calmo
Gorizia	60.0	22	NE 0	0	0	
Udine	59.8	23	E N 0	0	0	—
Belluno	60.4	25	NW 1	1	0	—
Trento	60.2	19	NW 0	0	0	—
Venezia	59.7	23	~ 0	1	0	calmo
Milano	60.6	22	SW 0	2	0	—
Genova	61.3	19	WSW 1	3	0	calmo
Firenze	60.8	20	SW 0	4	0	—
Livorno	60.8	23	NW 0	2	0	[illegible]
Roma	61.3	21	NW 2	0	0	—
Napoli	61.6	22	WNW 0	1	0	calmo
Cagliari	60.7	24	NW 1	0	0	calmo
Taranto	60.2	25	NW 1	1	0	calmo
Messina	60.9	25	W 1	0	0	calmo
Palermo						

STAZIONI	Pressione a 0° e al mare mm 700 +	Temperatura centigradi	Vento, direzione e forza (0—12)	Cielo (0—4)	Precipit. nelle 24 ore in *mm.*	Mare
Parigi	[illegible]	17	[illegible]	[illegible]		
Londra	[illegible]	[illegible]	[illegible]	[illegible]		
Vienna	[illegible]	3	[illegible]	4		
Madrid	62.0	22	NW [illegible]	[illegible]		
Budapest						
Stoccolma	60.0	21	W 2	0	0	
Copenhagen	61.0	17	E 1	nebb.	0	
Lisbona						
Varsavia	61.0	17	NE 2	4	0	
Atene						
Praga	61.0	16	SE 1	nebb.	1	
Sofia						
Belgrado						
Amburgo	60.0	17	SE 2	4	0	
Zurigo	63.0	13	WNW 2	piogg.	5	
Lione	62.0	19	~ 0	4	0	
Bordeaux	65.0	16	SSW 1	—	0	
Brest	62.0	15	W 2	4	1	
Valentia	62.0	13	W 4	4	2	
Mahon						
Algeri	[illegible]	[illegible]	W 1	0	0	
Tunisi						
Tangeri						
Malta						
Innsbruck	61.2	12	~ 0	1	0	
Lerwik						
Reykjavik						

Osservazioni meteorologiche in Trieste

Data 192..		Ora	Barometro ridotto al livello del mare	Termometro centigradi	Pressione del vapore acqueo	Umidità relativa (in %)	Cielo (0=sereno 10 = coperto)	Direzione del vento	Velocità del vento (km/ora)
[illegible]	[illegible]	18h	760.9 mm	25°3	15.2	[illegible]	0	NW	6
Sabato	2 VIII	8h	759.4	23°7	13.7	[illegible]	1	SE	3
		13h	759.2	[illegible]	[illegible]	[illegible]	[illegible]	W	7

Temperatura massima: 27°5 ; temperatura minima: 13°[illegible] ;
massima velocità del vento: 11 km/ora dalle [illegible]h alle 14h
pioggia caduta: 0 millimetri.
temperatura del mare alle 8h — ° —

Effemeridi per Trieste

DEL SOLE	DELLA LUNA
oggi tramonta ore: 19h 33m	oggi tram ore: 20h 27m
domani leva ore: 4h 50m	domani leva ore: 7h 26m
domani tramonta ore: 19h 32m	domani tram. ore: 20h 58m

Servizio Aerologico

TRIESTE Ore 8 del 2 VIII	VENTO velocità e direzione	Al suolo	A 500 metri	A 1000 metri	A 2000 metri	A 3000 metri	A — metri
		SE 3.0 km/ora	— km/ora	— km/ora	— km/ora	— km/ora	— km/ora

Notizie sismiche

Notizie magnetiche

Trieste: *Declinazione:* 6° 30' *Winclinazione:* 60° 2'
Pola: „ 6° 17' „ „ 60° 20'
Zara: „ 6° 7' „ „ 59° 51'
Venezia: „ 7° 0' „ „ 61° 3'

Curve di marea per il Porto di Trieste (Scala 2 : 100)

riferite al livello del mare (circa cm. 105 sotto lo zero del Molo Sartorio)

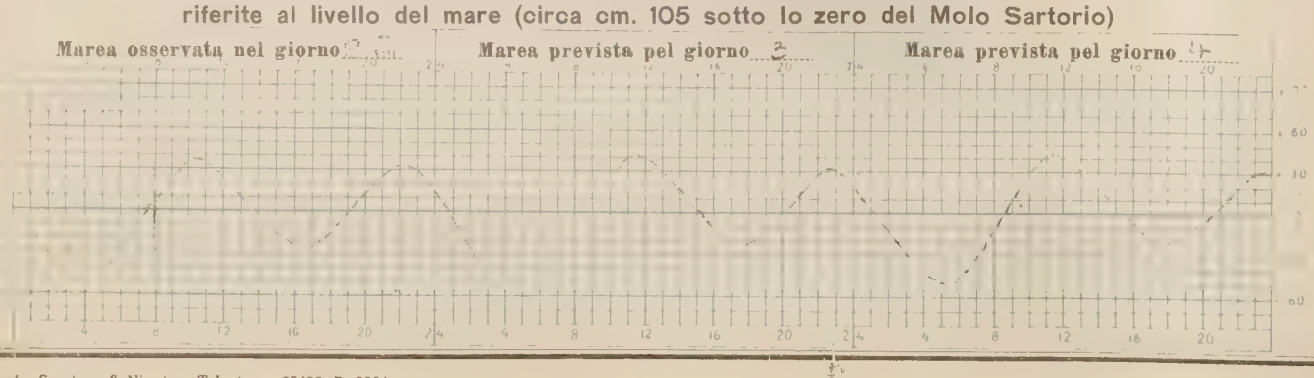

La marea prevista è calcolata tenendo conto anche delle variazioni degli elementi meteorologici.

Il tratto di linea, che interseca la curva di marea, separa la marea osservata da quella prevista.

L. Smolars & Nipote - Trieste — 29496. 7. 1924.

DEL R. ISTITUTO GEOFISICO

TRIESTE, [illegible] 192[illegible]

2 Agosto 192[illegible]

Situazione meteorologica

(ore 8)

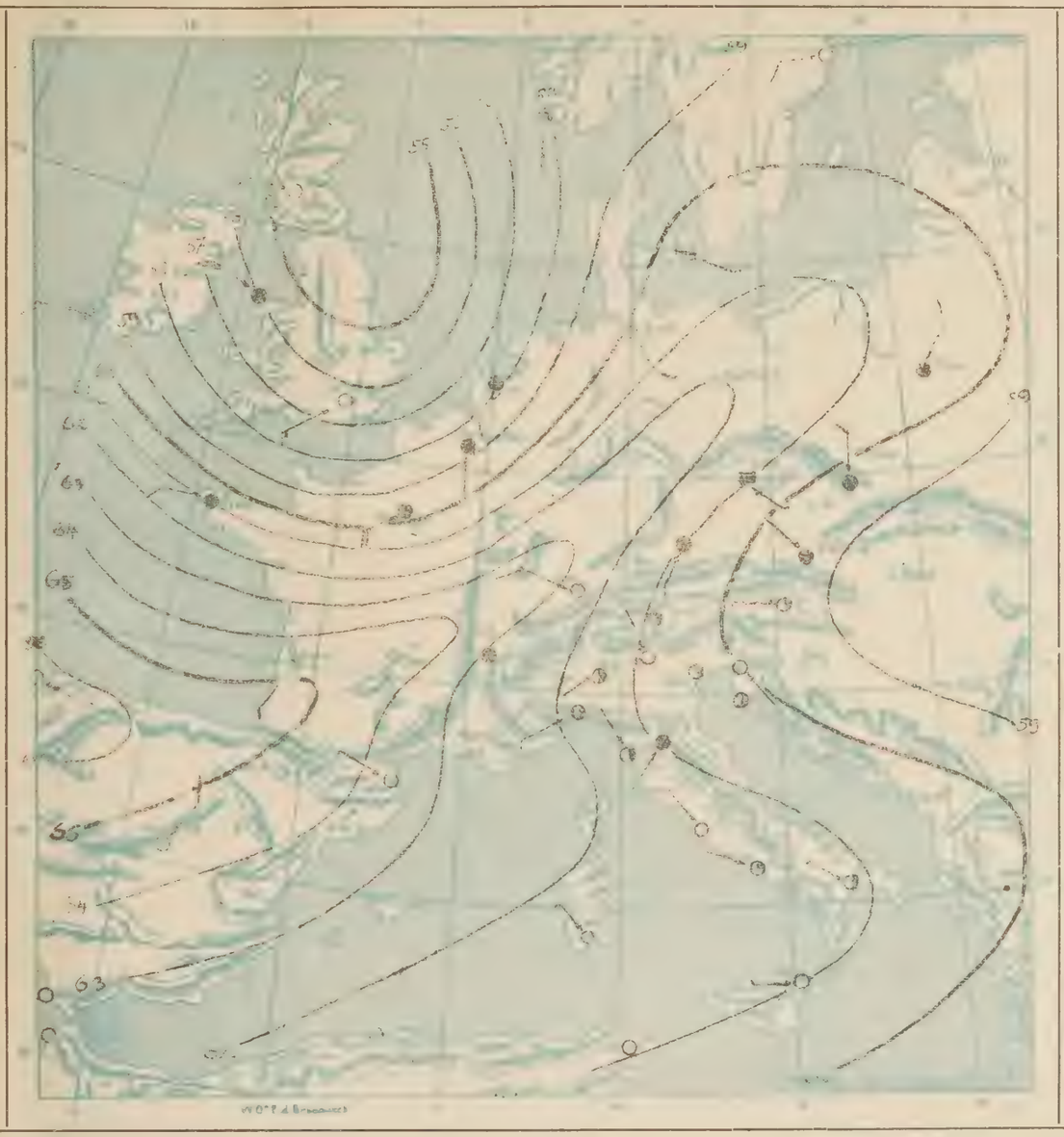

Splegazioni

Le linee isobariche congiungono i luoghi ove la pressione atmosferica, ridotta alla temperatura di 0° ed al livello del mare, ha lo stesso valore.

Le freccie volano nella direzione del vento; il numero delle loro pennette, raddoppiato, indica la forza (scala Beaufort).

Le cifre presso le stazioni indicano la temperatura.

Mass. = area di maggior pressione atmosferica.

min. = area di minore pressione atmosferica.

Segni

- ○ cielo sereno.
- ◑ » mezzo coperto.
- ● » coperto.
- ≡ Nebbia;
- ● Pioggia;
- ✳ Neve;
- ▲ Grandine;
- ⟨ Lampi senza tuoni;
- ⟨ Temporale;
- → Vento debole;
- → » moderato;
- → » forte;
- → » fortissimo.

Curva della pressione barometrica per Trieste ridotta a 0° *(altit. m [illegible])*

Curva osservata:	Curva prevista:

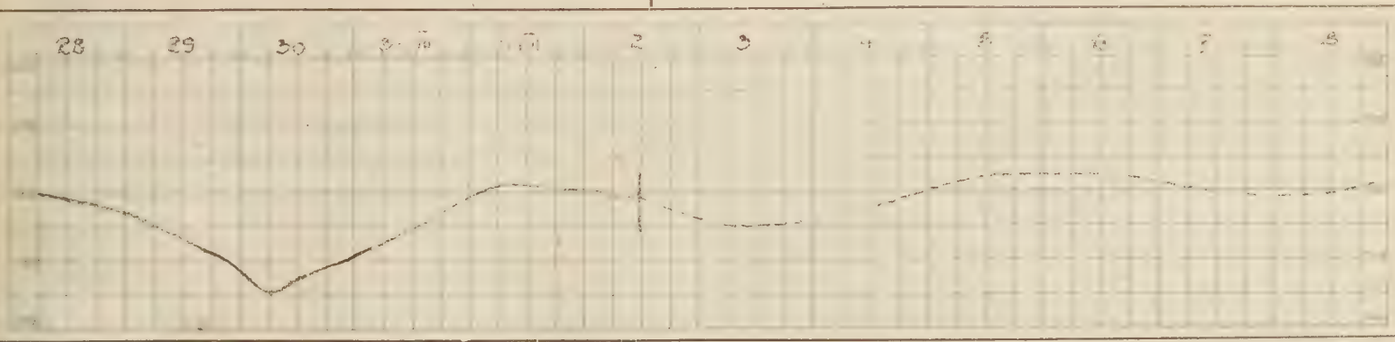

Notizie sul tempo di ieri 1. VIII

Generalmente Bello.

Situazione generale alle ore 8 di oggi

Alta pressione a SW. d'Europa.
Depressione a NE.

Deduzioni generali

Pressione ancora in discesa.-
Condizioni [illegible] favorevoli al temp[illegible]

PREVISIONI

dalla sera del 2 *alla sera del* 3. VIII

per Trieste, l'Istria ed il Friuli orientale:

Venti deboli vari - Sereno poi qualche annuvolamento. - Temp. fra 20° e 27°.-
Mare legg. mosso.-

Previsioni per i prossimi ..... *giorni:*

(Firma) F. Vercelli

Il Direttore: F. VERCELLI.

R. COMITATO TALASSOGRAFICO ITALIANO

BOLLETTINO GIORNALIE

4 Agosto 1924

Telegramma meteorologico (ore 8)

STAZIONI	Pressione a 0° e al mare mm 700 +	Temperatura centigradi	Vento, direzione e forza (0—12)	Cielo (0—4)	Precipit. nelle 24 ore in mm.	Mare
Trieste	58.4	19	ENE 1	1	[illegible]	[illegible]
Pisino						
Pola	57.[illegible]	19	NE [illegible]	[illegible]	2	l. mosso
Fiume	[illegible]	19	WNW [illegible]	[illegible]	12	q. calmo
Gorizia	58.[illegible]	16	SSE 1	[illegible]	11	–
Udine	58.7	16	E [illegible]	0	4	–
Belluno	57.4	18	NE 1		3	–
Trento	58.[illegible]	16	E 1	2	0	–
Venezia	59.[illegible]	19	NW [illegible]	1	2	calmo
Milano	59.[illegible]	22	S 0	2	2	–
Genova	58.6	19	E 0	1	0	l. mosso
Firenze	58.4	23	N 0	0	0	–
Livorno	56.[illegible]	2[illegible]	E 1	1	[illegible]	l. mosso
Roma	56.2	22	N 4	1	0	–
Napoli	56.6	20	ENE 0	1	0	calmo
Cagliari	58.2	24	NW 1	0	0	calmo
Taranto	55.9	24	NNE 3	1	0	l. mosso
Messina	56.3	25	NE 1	0	0	l. mosso
Palermo						

STAZIONI	Pressione a 0° e al mare mm 700 +	Temperatura centigradi	Vento, direzione e forza (0—12)	Cielo (0—4)	Precipit. nelle 24 ore in mm.	Mare
Parigi						
Londra						
Vienna	59.0	15	WNW 4	+	4	–
Madrid						
Budapest						
Stoccolma						
Copenhagen						
Lisbona						
Varsavia						
Atene						
Praga						
Sofia						
Belgrado						
Amburgo						
Zurigo						
Lione						
Bordeaux						
Brest						
Valentia						
Mahon						
Algeri						
Tunisi						
Tangeri						
Malta						
Innsbruck	52.4	11	~ 0	4	10	
Lerwik						
Reykjavik						

Osservazioni meteorologiche in Trieste

Data 1924		Ora	Barometro ridotto al livello del mare	Termometro centigradi	Pressione del vapore acqueo	Umidità relativa (in %)	Cielo (0=sereno. 10 = coperto)	Direzione del vento	Velocità del vento (km/ora)
Domenica	3. VIII	18h	756 mm 2	18° 5	9.2	53	10	NE	44
[illegible]	4. VIII	8h	758.4	18° 5	9.2	59	2	ENE	4
"	" "	13h	758.3	22° 2	11.2	56	2	NW.	10

Domenica 3. VIII — Temperatura massima: 24° 4; temperatura minima: 15° 8;
massima velocità del vento: 62 km/ora dalle 21h alle 22h
pioggia caduta: 2.7 millimetri.
temperatura del mare alle 8h – ° –

Effemeridi per Trieste

DEL SOLE	DELLA LUNA
oggi tramonta ore: 19h 30m	oggi tram. ore: 21h 28m
domani leva ore: 4h 53m	domani leva ore: 9h 40m
domani tramonta ore: 19h 29m	domani tram ore: 21h 57m

Servizio Aerologico

TRIESTE Ore 8 del 4. VIII	VENTO velocità e direzione	Al suolo	A 500 metri	A 1000 metri	A 2000 metri	A 3000 metri	A – metri
		ENE. 4.0 km/ora	– km/ora	– km/ora	– km/ora	– km/ora	– km/ora

Notizie sismiche

Notizie magnetiche

Trieste: *Declinazione:* 6° 30' W *Inclinazione:* 60° 2'
Pola: " 6° 17' " " 60° 20'
Zara: " 6° 7' " " 59° 51'
Venezia: " 7° 0' " " 61° 5'

Curve di marea per il Porto di Trieste (Scala 2 : 100)

riferite al livello del mare (circa cm. 105 sotto lo zero del Molo Sartorio)

Marea osservata nel giorno 4 — Marea prevista pel giorno 5 — Marea prevista pel giorno 6

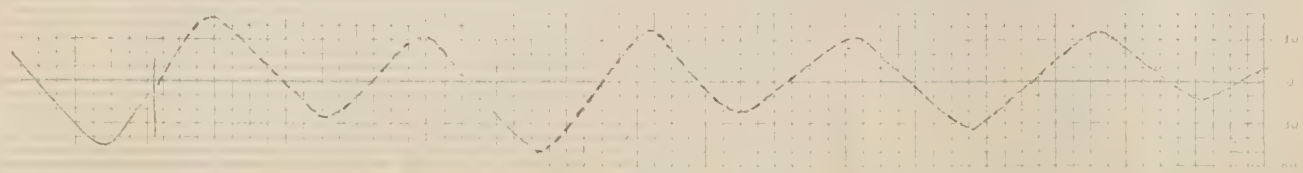

La marea prevista è calcolata tenendo conto anche delle variazioni degli elementi meteorologici.

Il tratto di linea, che interseca la curva di marea, separa la marea osservata da quella prevista.

L. Smolars & Nipote - Trieste — 29496. 7. 1924.

DEL R. ISTITUTO GEOFISICO

TRIESTE, 4 Agosto 1924

4 Agosto 1924

Situazione meteorologica

(ore 8)

Splegazioni

Le linee isobariche congiungono i luoghi ove la pressione atmosferica, ridotta alla temperatura di 0° ed al livello del mare, ha lo stesso valore.

Le freccie volano nella direzione del vento; il numero delle loro pennette, raddoppiato, indica la forza (scala Beaufort).

Le cifre presso le stazioni indicano la temperatura.

Mass. = area di maggior pressione atmosferica.

min. = area di minore pressione atmosferica.

Segni

- ○ cielo sereno.
- ◑ » mezzo coperto.
- ● » coperto.
- ≡ Nebbia;
- ● Pioggia;
- ✳ Neve;
- ▲ Grandine;
- ⟨ Lampi senza tuoni;
- ⟨ Temporale;
- → Vento debole;
- → » moderato;
- → » forte;
- → » fortissimo.

Curva della pressione barometrica per Trieste ridotta a 0° *(altit. m 7.5)*

Curva osservata:	Curva prevista:

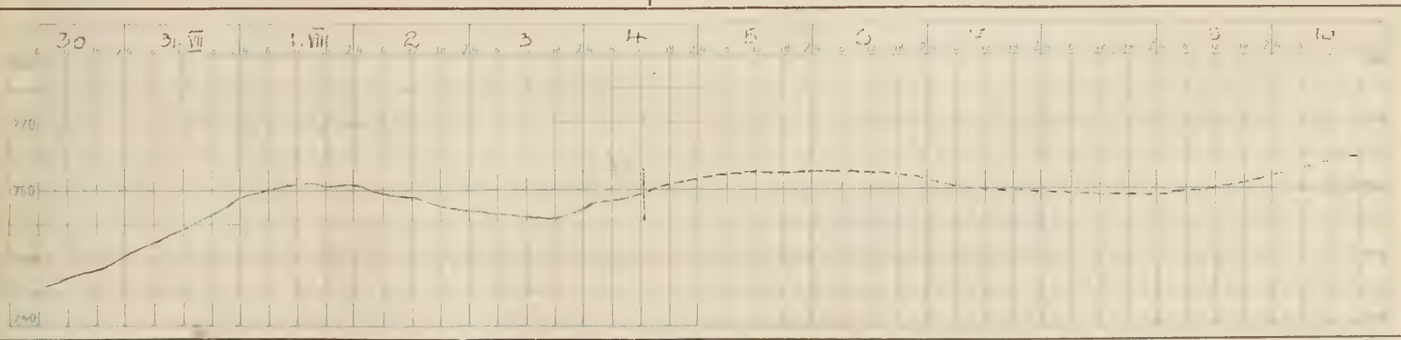

Notizie sul tempo di ieri 3

Generalmente coperto. - Pioggie. - Bora nella notte.

Situazione generale alle ore 8 di oggi

Depressione sull'Italia meridionale.
Alta pressione a NW d'Europa.

Deduzioni generali

Pressione in aumento. - Migliorate condizioni di tempo. -

PREVISIONI

dalla sera del 4 *alla sera del* 5. VIII.

per Trieste, l'Istria ed il Friuli orientale:

Venti deboli a torno NE. - Prevalentemente sereno. - Temp. tra 18° e 26°. Mare calmo. -

Previsioni per i prossimi ..... *giorni:*

(Firma) F. Vercelli

Il Direttore: F. VERCELLI.

5 Agosto 1924

Telegramma meteorologico (ore 8)

STAZIONI	Pressione a 0° e al mare mm 700 +	Temperatura centigradi	Vento, direzione e forza (0—12)	Cielo (0—4)	Precipit. nelle 24 ore in mm.	Mare
Trieste	[illegible]	[illegible]	[illegible]	[illegible]		[illegible]
Pisino	[illegible]	[illegible]	[illegible]	[illegible]		
Pola	[illegible]	22	[illegible] 0	0	0	[illegible]
Fiume	[illegible]	21	WNW 0	1	0	[illegible]
Gorizia	61.2	19	[illegible] 0	0	0	—
Udine	61.1	21	[illegible] 0	0	0	—
Belluno	60.9	20	SW 1	1	0	—
Trento	61.2	17	N 1	0	0	—
Venezia	60.3	20	[illegible] 0	1	0	calmo
Milano	61.1	21	[illegible] 0	2	0	—
Genova	60.3	22	NE 0	1	0	calmo
Firenze	[illegible]	23	[illegible] 0	0		
Livorno	59.3	22	NE 0	1	0	calmo
Roma	59.6	22	N 2	0	0	—
Napoli	59.2	21	NE 1	0	0	calmo
Cagliari	59.2	24	NW 1	0	0	calmo
Taranto	57.9	22	N 3	1	0	[illegible]
Messina	58.6	25	WNW 2	1	0	calmo
Palermo	59.0	25	NNE 1	0	0	calmo

STAZIONI	Pressione a 0° e al mare mm 700 +	Temperatura centigradi	Vento, direzione e forza (0—12)	Cielo (0—4)	Precipit. nelle 24 ore in mm.	Mare
Parigi	[illegible]	[illegible]	[illegible]	4	[illegible]	—
Londra	[illegible]	17	SW [illegible]	4	[illegible]	
Vienna	[illegible]	15	W 1	3	[illegible]	—
Madrid	63.0	26	NE 0	0	0	—
Budapest	58.0	16	NW 3	4	3	—
Stoccolma	56.0	14	SSW 1	4	20	—
Copenhagen	59.0	16	WNW 1	4	0	—
Lisbona						
Varsavia	58.0	17	WNW 4	0	0	—
Atene						
Praga						
Sofia						
Belgrado						
Amburgo						
Zurigo	64.0	14	W 0	4	5	—
Lione	65.0	18	~ 0	0		—
Bordeaux	66.0	18	~ 0	4	0	—
Brest	—	15	WSW 3	4	0	—
Valentia	59.0	14	W 4	pioggia	2	—
Mahon	63.0	25	SW 3	0	0	—
Algeri						
Tunisi						
Tangeri						
Malta						
Innsbruck	[illegible]	[illegible]	~ 0	pioggia		—
Lerwik	49.0	13	S 2	4		—
Reykjavik						

Osservazioni meteorologiche in Trieste

Data 1924		Ora	Barometro ridotto al livello del mare	Termometro centigradi	Pressione del vapore acqueo	Umidità relativa (in %)	Cielo (0=sereno, 10 = coperto)	Direzione del vento	Velocità del vento (km/ora)
	VIII	18h	757 mm 9	22° 2	10.3	52	2	NNW	4
Martedì	5 VIII	8h	760 6	21° 3	11.8	53	1	ESE	2
	"	13h	7 .	°					

Lunedì 4. VIII — Temperatura massima: 22° 5 ; temperatura minima: 16° 3 ; massima velocità del vento: 31 km/ora dalle [illegible] h alle [illegible] h
pioggia caduta: 0 millimetri.
temperatura del mare alle 8h °

Effemeridi per Trieste

DEL SOLE	DELLA LUNA
oggi tramonta ore: 19h 29m	oggi [illegible]
domani leva ore: 4h 54m	ore: 21h 57m
domani tramonta ore: 19h 28m	domani leva ore: 10h [illegible]
	domani [illegible] ore: 22h 28m

Servizio Aerologico

TRIESTE Ore 8 del 5 VIII	VENTO velocità e direzione	Al suolo	A 500 metri	A 1000 metri	A 2000 metri	A 3000 metri	A — metri
		ESE 20 km/ora	— km/ora	— km/ora	— km/ora	— km/ora	— km/ora

Notizie sismiche

Notizie magnetiche

Trieste: *Declinazione:* 6° 30' *Winclinazione:* 50° 2'
Pola: " 6° 17' " " 10° 20'
Zara: " 6° 7' " " 19° 51'
Venezia: " 7° 0' " " 1° 5'

Curve di marea per il Porto di Trieste (Scala 2 : 100)

riferite al livello del mare (circa cm. 105 sotto lo zero del Molo Sartorio)

Marea osservata nel giorno 5 Marea prevista pel giorno 6 Marea prevista pel giorno 7

La marea prevista è calcolata tenendo conto anche delle variazioni degli elementi meteorologici.

Il tratto di linea, che interseca la curva di marea, separa la marea osservata da quella prevista.

L. Smolars & Nipote - Trieste — 29496. 7. 1924.

DEL R. ISTITUTO GEOFISICO

TRIESTE, [illegible] 192[illegible]

[illegible] 192[illegible]

Situazione meteorologica

(ore 8)

Splegazioni

Le linee isobariche congiungono i luoghi ove la pressione atmosferica, ridotta alla temperatura di 0° ed al livello del mare, ha lo stesso valore.

Le freccie volano nella direzione del vento; il numero delle loro pennette, raddoppiato, indica la forza (scala Beaufort).

Le cifre presso le stazioni indicano la temperatura.

Mass. = area di maggior pressione atmosferica.

min. = area di minore pressione atmosferica.

Segni

○ cielo sereno.
◑ » mezzo coperto.
● » coperto.
= Nebbia;
● Pioggia;
✳ Neve;
▲ Grandine;
< Lampi senza tuoni;
⟨ Temporale;
→ Vento debole;
→ » moderato;
→ » forte;
→ » fortissimo.

Curva della pressione barometrica per Trieste ridotta a 0° *(altit. m [illegible])*

Curva osservata:	Curva prevista:

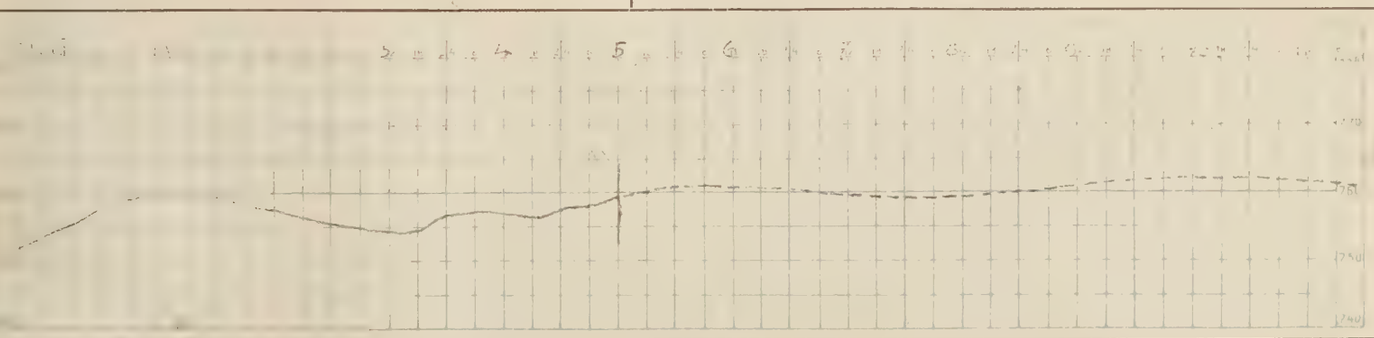

Notizie sul tempo di ieri 4

Generalmente bello.

Situazione generale alle ore 8 di oggi

Alta pressione su l'Europa occidentale e centrale [illegible]

Deduzioni generali

Permangono condizioni abbastanza buone [illegible] tempo.

PREVISIONI

dalla sera del 5 *alla sera del* 6

per Trieste, l'Istria ed il Friuli orientale:

Venti deboli da NE. Prevalentemente [illegible] 17° a 26°. Mare calmo.

Previsioni per i prossimi ..... *giorni:*

(Firma) F. Vercelli

Il Direttore: F. VERCELLI.

R. COMITATO TALASSOGRAFICO ITALIANO

BOLLETTINO GIORNALIER

Telegramma meteorologico (ore 8)

192

STAZIONI	Pressione a 0° e al mare mm 700 +	Temperatura centigradi	Vento, direzione e forza (0—12)	Cielo (0—4)	Precipit. nelle 24 ore in mm.	Mare
Trieste	63.4		ESE. 1	4		calmo
Pisino	62.4		[illegible] 0	2	0	—
Pola	62.3	22	~ 0		0	calmo
Fiume	63.8	24	S. 0			mosso
Gorizia	64.0	20	NNW. 0	3	0	—
Udine	63.8	21	E. 1	2	0	—
Belluno	63.9	21	SE. 1			—
Trento						
Venezia	63.5	21	WSW. 0	2		calmo
Milano						
Genova	62.4	24	N. 2	0	0	calmo
Firenze	62.3	23	N. 0	0	0	—
Livorno	61.9	23	NE. 0	0	0	calmo
Roma	62.0	23	NE. 1	0	0	—
Napoli	61.3	22	NNE. 1	0	0	calmo
Cagliari						
Taranto	59.5	23	—	1	0	mosso
Messina	59.6	25	NW. 2	1	2	calmo
Palermo						

STAZIONI	Pressione a 0° e al mare mm 700 +	Temperatura centigradi	Vento, direzione e forza (0—12)	Cielo (0—4)	Precipit. nelle 24 ore in mm.	Mare
Parigi	65.0	17	[illegible]			—
Londra	64.0	13	W. 1			—
Vienna	63.8	17	[illegible] 1			—
Madrid	62.0	23	NE. 0	0		—
Budapest						
Stoccolma	52.0	15	S. 3	piogg.		—
Copenhagen	57.0	16	W. 5	4		—
Lisbona						
Varsavia	52.0	17	W. 1	4	0	—
Atene						
Praga	63.0	17	SW. 1	4	2	—
Sofia						
Belgrado						
Amburgo	60.0	16	W. 1	4	4	—
Zurigo	66.0	18	SE. 0	4	2	—
Lione	[illegible]	10	[illegible] 0	0		—
Bordeaux	64.6	19	N. [illegible]	0	0	—
Brest	66.0	15	NW.	4	2	—
Valentia	65.0	13	WNW. 1	4	2	—
Mahon	62.0	24	N. 0	0	2	—
Algeri						
Tunisi						
Tangeri	61.0	20	[illegible] 0	0	0	—
Malta						
Innsbruck	64.4	16	[illegible]	3	2	—
Lerwik	51.0	20	SW. 2	4	1	—
Reykjavik	50.0	8	NNW. 3	4	0	—

Osservazioni meteorologiche in Trieste

Data 192	Ora	Barometro ridotto al livello del mare	Termometro centigradi	Pressione del vapore acqueo	Umidità relativa (in %)	Cielo (0=sereno. 10 = coperto)	Direzione del vento	Velocità del vento (km/ora)
	18h	760.5 mm	27.7°	11.6	54	2	WNW	10
	8h	763.4	21.0°	11.0	59	9	ESE	5
	13h	763.0	27.2°	10.2	38	2	W	10

Temperatura massima: 25.4°; temperatura minima: 17.0°;
massima velocità del vento: 13 km/ora dalle 13h alle 14h
pioggia caduta: 0 millimetri.
temperatura del mare alle 8h °

Effemeridi per Trieste

DEL SOLE	DELLA LUNA
oggi tramonta ore: 19h 08m	oggi tram. ore: 22h 28m
domani leva ore: 4h 55m	domani leva ore: 11h 58m
domani tramonta ore: 19h 26m	domani tram. ore: 23h 0m

Servizio Aerologico

TRIESTE Ore 8 del 6 VIII	VENTO velocità e direzione	Al suolo	A 500 metri	A 1000 metri	A 2000 metri	A 3000 metri	A ... metri
		ESE. 5.0 km/ora	— km/ora	— km/ora	— km/ora	— km/ora	— km/ora

Notizie sismiche

Notizie magnetiche

Trieste: Declinazione: 6°30' W inclinazione: 60°23'
Pola: „ 6°17'.4 „ 60°20'
Zara: „ [illegible] „ 59°51'
Venezia: „ 7°0'.4 „ 61°5'

Curve di marea per il Porto di Trieste (Scala 2 : 100)

riferite al livello del mare (circa cm. 105 sotto lo zero del Molo Sartorio)

Marea osservata nel giorno 6 Marea prevista pel giorno 7 Marea prevista pel giorno 8

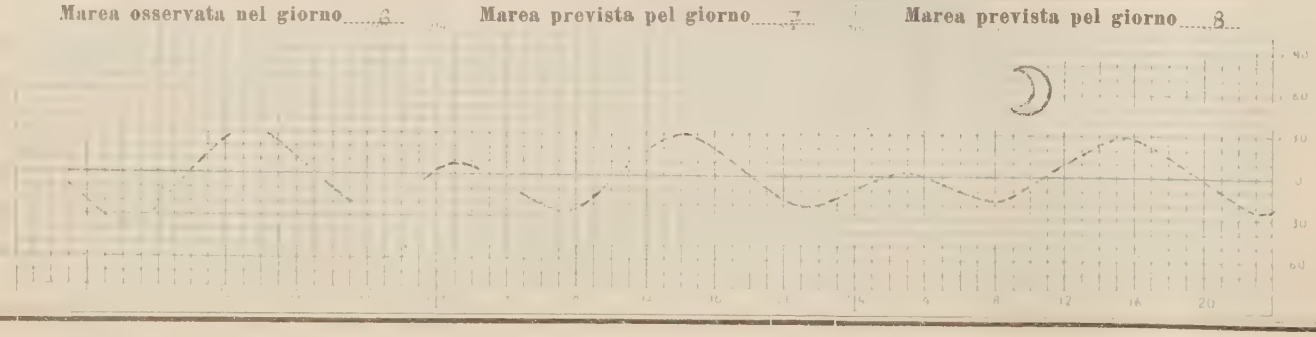

La marea prevista è calcolata tenendo conto anche delle variazioni degli elementi meteorologici.

Il tratto di linea, che interseca la curva di marea, separa la marea osservata da quella prevista.

L. Smolars & Nipote - Trieste — 29496. 7. 1924.

DEL R. ISTITUTO GEOFISICO

TRIESTE, 6 Agosto 192..

6 Agosto 1924.

Situazione meteorologica

(ore 8)

Spiegazioni

Le linee isobariche congiungono i luoghi ove la pressione atmosferica, ridotta alla temperatura di 0° ed al livello del mare, ha lo stesso valore.

Le freccie volano nella direzione del vento; il numero delle loro pennette, raddoppiato, indica la forza (scala Beaufort).

Le cifre presso le stazioni indicano la temperatura.

Mass. = area di maggior pressione atmosferica.

min. = area di minore pressione atmosferica.

Segni

- ○ cielo sereno.
- ◑ » mezzo coperto.
- ● » coperto.
- Nebbia;
- Pioggia;
- ✳ Neve;
- ▲ Grandine;
- Lampi senza tuoni;
- Temporale;
- Vento debole;
- » moderato;
- » forte;
- » fortissimo.

Curva della pressione barometrica per Trieste ridotta a 0° *(altit. m 7·5)*

Curva osservata:	Curva prevista:

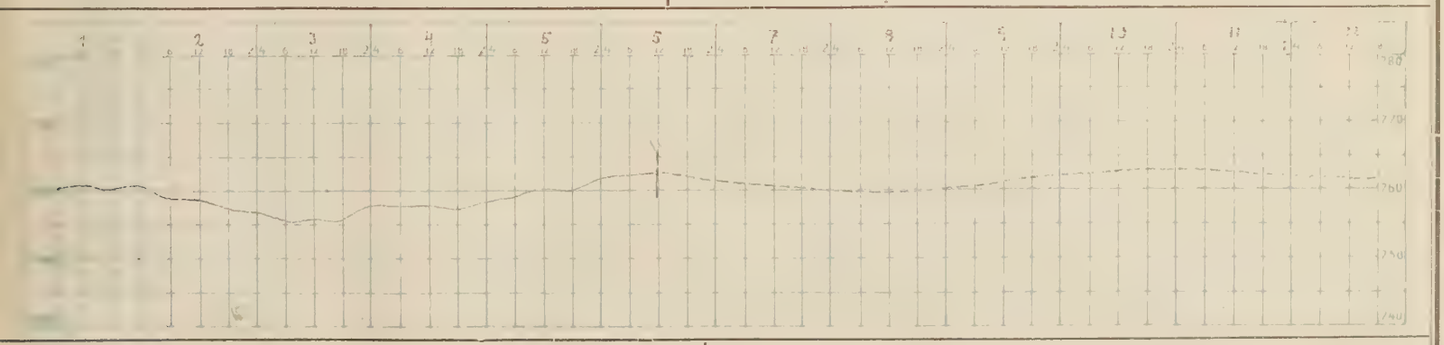

Notizie sul tempo di ieri 5

Tempo bello. —

Situazione generale alle ore 8 di oggi

Alta pressione sull'Europa - Depressione a Nord e a SE. —

Deduzioni generali

Pressione in lenta discesa —

Condizioni abbastanza buone di tempo. —

PREVISIONI

dalla sera del 6 *alla sera del* 7

per Trieste, l'Istria ed il Friuli orientale:

Calma — Cielo vario e nebbioso - Temperatura fra 18° e 26° - Mare calmo. —

Previsioni per i prossimi ..... *giorni:*

(Firma) F. Vercelli

Il Direttore: F. VERCELLI.

R. COMITATO TALASSOGRAFICO ITALIANO

BOLLETTINO GIORNALIER

Luglio 1924

Telegramma meteorologico (ore 8)

STAZIONI	Pressione a 0° e al mare mm 700 +	Temperatura centigradi	Vento, direzione e forza (0—12)	Cielo (0—4)	Precipit. nelle 24 ore in mm.	Mare
Trieste	63.2	25	ENE 2	0	0	calma
Pisino	64.4	21	— 0	0	0	—
Pola						
Fiume						
Gorizia	63.0	2[illegible]	E 1	[illegible]	0	—
Udine	[illegible]	24	— 0	0	0	—
Belluno	63.8	22	SE 4	4	0	—
Trento	63.9	20	— 0	0	0	—
Venezia	[illegible]	23	E 1	0	0	calma
Milano	[illegible]	26	SE 1	[illegible]	0	—
Genova	63.3	24	ENE 0	1	0	calma
Firenze	62.3	26	N 0	0	0	—
Livorno	[illegible]	25	NE 0	[illegible]	0	calma
Roma	62.6	23	N 2	0	0	—
Napoli	62.0	23	NNE [illegible]	[illegible]	0	calma
Cagliari						
Taranto	60.1	24	N 2	2	0	mosso
Messina	61.0	25	WNW 1	1	0	calma
Palermo						

STAZIONI	Pressione a 0° e al mare mm 700 +	Temperatura centigradi	Vento, direzione e forza (0—12)	Cielo (0—4)	Precipit. nelle 24 ore in mm.	Mare
Parigi	63.0	16	NNW 3	4	0	—
Londra	65.0	12	WNW [illegible]	piovosi	7	—
Vienna						
Madrid						
Budapest						
Stoccolma	54.0	17	WSW 4	[illegible]	0	—
Copenhagen	62.0	16	W 3	4	0	—
Lisbona						
Varsavia						
Atene						
Praga	63.0	13	—	4	0	—
Sofia						
Belgrado						
Amburgo						
Zurigo	63.0	15	NE 0	0	0	—
Lione	62.0	21	— 0	0	0	—
Bordeaux	61.0	19	WNW 2	4	0	—
Brest						
Valentia	71.0	13	NNW 2	4	0	—
Mahon						
Algeri						
Tunisi						
Tangeri						
Malta						
Innsbruck						
Lerwik	57.0	12	WNW 3	4	2	—
Reykjavik	59.0	10	SW 1	4	—	—

Osservazioni meteorologiche in Trieste

Data 1924	Ora	Barometro ridotto al livello del mare	Termometro centigradi	Pressione del vapore acqueo	Umidità relativa (in %)	Cielo (0=sereno 10 = coperto)	Direzione del vento	Velocità del vento (km/ora)
Luglio 7	18h	762.7 mm	24.0°	15.6	71	3	NW	6
" 7	8h	763.2 mm	25.0°	12.4	53	0	ENE	9
" 7	13h	761.8 mm	27.9°	17.4	61	0	NW	12

Temperatura massima: 27°.3 ; temperatura minima: 19°.5 ;
massima velocità del vento: 19 km/ora dalle 14h alle 15h
pioggia caduta: 0 millimetri.
temperatura del mare alle 8h °

Effemeridi per Trieste

DEL SOLE	DELLA LUNA
oggi tramonta ore: 19h 26m	oggi tram. ore: 23h 0m
domani leva ore: 4h 56m	domani leva ore: 13h 10m
domani tramonta ore: 19h 25m	domani tram. ore: 23h 37m

Servizio Aerologico

TRIESTE Ore 8 del 7 VII	VENTO velocità e direzione	Al suolo	A 500 metri	A 1000 metri	A 2000 metri	A 3000 metri	A ..... metri
		ENE 9.0 km/ora	— km/ora	— km/ora	— km/ora	— km/ora	— km/ora

Notizie sismiche

Notizie magnetiche

Trieste: Declinazione: 3°30' W inclinazione: 60°2'
Pola: " [illegible] " 60°20'
Zara: " 6°7' " " 59°51'
Venezia: " [illegible] " 61°5'

Curve di marea per il Porto di Trieste (Scala 2 : 100)

riferite al livello del mare (circa cm. 105 sotto lo zero del Molo Sartorio)

Marea osservata nel giorno 7 — Marea prevista pel giorno 8 — Marea prevista pel giorno 9

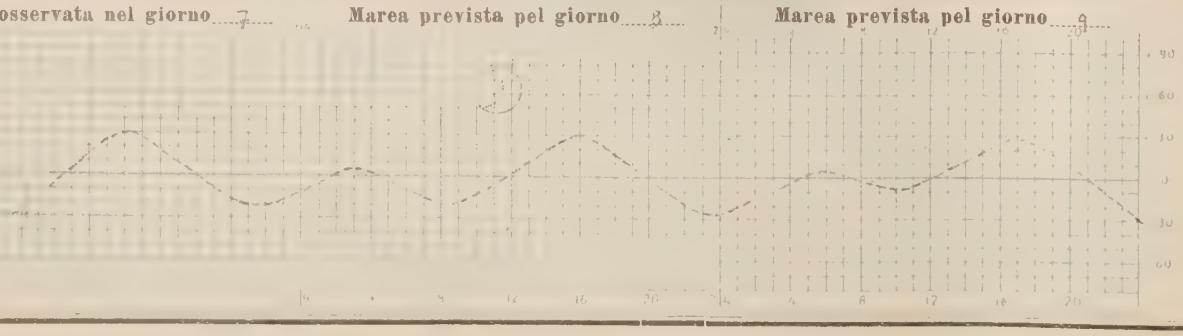

La marea prevista è calcolata tenendo conto anche delle variazioni degli elementi meteorologici.

Il tratto di linea, che interseca la curva di marea, separa la marea osservata da quella prevista.

L. Smolars & Nipote - Trieste — 29496. 7. 1924.

DEL R. ISTITUTO GEOFISICO

TRIESTE, 7 Agosto 1924

7 Agosto 1924

Situazione meteorologica

(ore 8)

Splegazioni

Le linee isobariche congiungono i luoghi ove la pressione atmosferica, ridotta alla temperatura di 0° ed al livello del mare, ha lo stesso valore.

Le freccie volano nella direzione del vento; il numero delle loro pennette, raddoppiato, indica la forza (scala Beaufort).

Le cifre presso le stazioni indicano la temperatura.

Mass. = area di maggior pressione atmosferica.

min. = area di minore pressione atmosferica.

Segni

- ○ cielo sereno.
- ◑ » mezzo coperto.
- ● » coperto.
- = Nebbia;
- ● Pioggia;
- ✳ Neve;
- ▲ Grandine;
- < Lampi senza tuoni;
- ⟨ Temporale;
- → Vento debole;
- → » moderato;
- → » forte;
- → » fortissimo.

Curva della pressione barometrica per Trieste ridotta a 0° *(altit. m.....)*

Curva osservata:	Curva prevista:

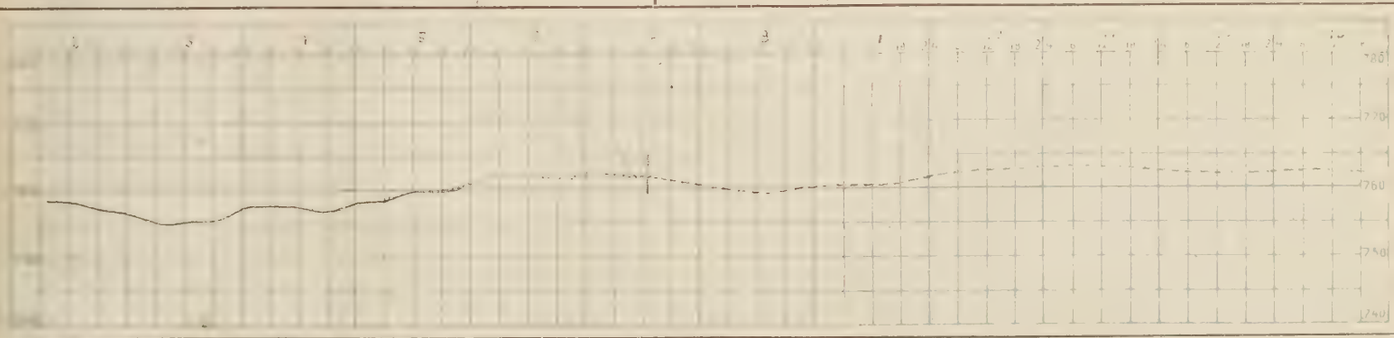

Notizie sul tempo di ieri 6

Generalmente tempo bello.—

Situazione generale alle ore 8 di oggi

Alta pressione a NW d'Europa – Pressione quasi uniforme sull'Italia.—

Deduzioni generali

Pressione in discesa, poi in aumento – Condizioni quasi stazionarie di tempo

PREVISIONI

dalla sera del 7 *alla sera del* 8

per Trieste, l'Istria ed il Friuli orientale:

Venti deboli attorno NE – Qualche annuvolamento – Temp. fra 18° e 27° – Mare legg. mosso.—

Previsioni per i prossimi ..... *giorni:*

(Firma) F. Vercelli

Il Direttore: F. VERCELLI.

R. COMITATO TALASSOGRAFICO ITALIANO

BOLLETTINO GIORNALIER

8 Agosto 1924

Telegramma meteorologico (ore 8)

STAZIONI	Pressione a 0° e al mare mm 700 +	Temperatura centigradi	Vento, direzione e forza (0—12)	Cielo (0—4)	Precipit. nelle 24 ore in mm.	Mare
Trieste	[illegible]	[illegible]	[illegible] 1	0	[illegible]	calmo
Pisino	62.7	24	[illegible] 0	0	0	—
Pola	60.7	23	E. 0	0	0	calmo
Fiume	60.3	24	NW. 0	0	0	liscio
Gorizia	61.6	24	ESE. 0	0	0	—
Udine	61.4	24	SE. 1	0	0	—
Belluno	60.7	23	SE. 1	1	0	—
Trento	61.3	21	S. 1	3	0	—
Venezia	60.8	25	S. 0	0	0	calmo
Milano	61.3	25	E. 1	3	0	—
Genova	61.8	20	E. 2	3	0	l. mosso
Firenze	61.2	26	N. 0	0	0	—
Livorno	61.3	24	SW. 0	1	0	q. calmo
Roma	62.0	24	N. 2	0	0	—
Napoli	61.8	23	NNE. 0	0	0	calmo
Cagliari	61.5	27	SE. 1	0	0	liscio
Taranto	61.9	24	W. 1	0	0	calmo
Messina	62.0	26	ENE. 0	0	0	[illegible]
Palermo						

STAZIONI	Pressione a 0° e al mare mm 700 +	Temperatura centigradi	Vento, direzione e forza (0—12)	Cielo (0—4)	Precipit. nelle 24 ore in mm.	Mare
Parigi						
Londra	71.0	10	W. 1	4	0	
Vienna	61.1	20	WSW. 3	0	0	
Madrid	64.0	20	NE. 1	0	0	
Budapest						
Stoccolma	61.0	15	SW. 3	4	0	—
Copenhagen	63.0	14	SSW. 3	4	0	—
Lisbona						
Varsavia						
Atene						
Praga	61.0	21	W. 5	4	2	—
Sofia						
Belgrado						
Amburgo						
Zurigo	62.0	22	N. 2	0	0	—
Lione	70.0	14	NNW. 2	4	10	—
Bordeaux	70.0	14	NNE. 1	0	4	—
Brest	73.0	14	NE. 1	0	—	—
Valentia	73.0	9	NE. 1	4	0	—
Mahon						
Algeri						
Tunisi						
Tangeri	57.0	26	ENE. 6	4	[illegible]	—
Malta						
Innsbruck	61.3	20	— 0	3		—
Lerwik						
Reykjavik	57.0	11	SE. 2	piogg.	2	—

Osservazioni meteorologiche in Trieste

Data 192[illegible]		Ora	Barometro ridotto al livello del mare	Termometro centigradi	Pressione del vapore acqueo	Umidità relativa (in %)	Cielo (0=sereno. 10 = coperto)	Direzione del vento	Velocità del vento (km/ora)
[illegible]	[illegible] VIII	18h	761.0 mm	25°.6	17.[illegible]	71	0	W	18
[illegible]	8 - "	8h	760.8	24°.3	15.2	65	0	SE	5
[illegible]	8 - "	13h	761.0	27°.8	19.1	68	1	NW	9

[illegible] 7 - "

Temperatura massima: 28°.2 ; temperatura minima: 20°.6 ;
massima velocità del vento: 18 km/ora dalle 17h alle 18h
pioggia caduta: 0 millimetri.
temperatura del mare alle 8h [illegible]°

Effemeridi per Trieste

DEL SOLE	DELLA LUNA
oggi tramonta ore: 19h 25m	oggi tram. ore: 23h 37m
domani leva ore: 4h 57m	domani leva ore: 14h 21m
domani tramonta ore: 19h 23m	domani ore: —

Servizio Aerologico

TRIESTE Ore 8 del 8 VIII	VENTO velocità e direzione	Al suolo	A 500 metri	A 1000 metri	A 2000 metri	A 3000 metri	A ..... metri
		SE. 5.0 km/ora	— km/ora	— km/ora	— km/ora	— km/ora	— km/ora

Notizie sismiche

Notizie magnetiche

Trieste: *Declinazione:* 6°30' W *inclinazione:* 60°2'
Pola: " 6°7' " " 60°30'
Zara: " 6°7' " " 59°51'
Venezia: " 7°0' " " 61°5'

Curve di marea per il Porto di Trieste (Scala 2 : 100)

riferite al livello del mare (circa cm. 105 sotto lo zero del Molo Sartorio)

Marea osservata nel giorno 2 Marea prevista pel giorno 9 Marea prevista pel giorno 10



La marea prevista è calcolata tenendo conto anche delle variazioni degli elementi meteorologici.

Il tratto di linea, che interseca la curva di marea, separa la marea osservata da quella prevista.

L. Smolars & Nipote - Trieste — 29496. 7. 1924.

DEL R. ISTITUTO GEOFISICO

TRIESTE, 8 Agosto 1924

8 Agosto 1924

Situazione meteorologica

(ore 8)

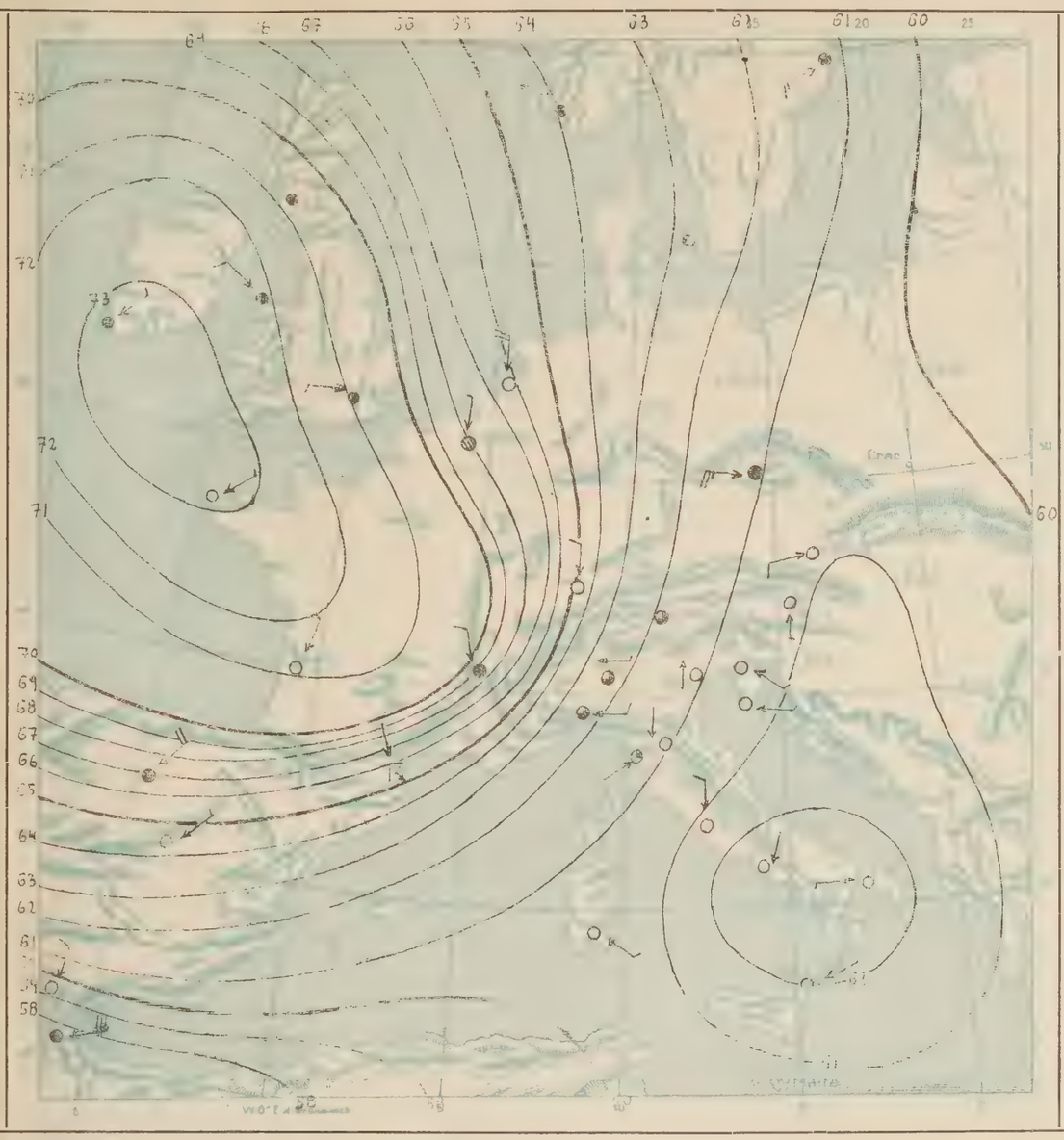

Splegazioni

Le linee isobariche congiungono i luoghi ove la pressione atmosferica, ridotta alla temperatura di 0° ed al livello del mare, ha lo stesso valore.

Le freccie volano nella direzione del vento; il numero delle loro pennette, raddoppiato, indica la forza (scala Beaufort).

Le cifre presso le stazioni indicano la temperatura.

Mass. = area di maggior pressione atmosferica.

min. = area di minore pressione atmosferica.

Segni

- ○ cielo sereno.
- ◑ » mezzo coperto.
- ● » coperto.
- ≡ Nebbia;
- ◍ Pioggia;
- ✳ Neve;
- ▲ Grandine;
- ⟨ Lampi senza tuoni;
- ⟨ Temporale;
- → Vento debole;
- → » moderato;
- → » forte;
- → » fortissimo.

Curva della pressione barometrica per Trieste ridotta a 0° (altit. m.....)

Curva osservata:	Curva prevista:

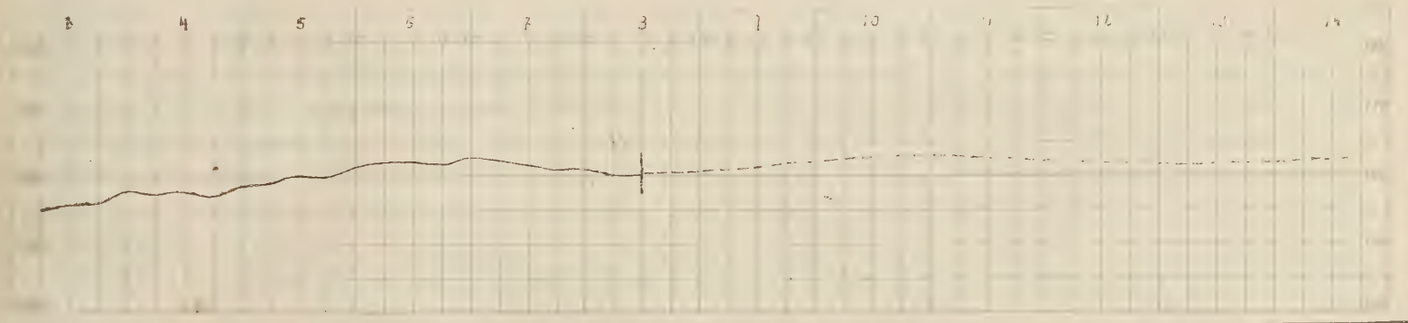

Notizie sul tempo di ieri 7

Generalmente bello.

Situazione generale alle ore 8 di oggi

Altissima pressione a NW d'Europa — Pressione uniforme sull'Italia.—

Deduzioni generali

Pressione in aumento — Buone condizioni [illegible]

PREVISIONI

dalla sera del 8 *alla sera del* [illegible]

per Trieste, l'Istria ed il Friuli orientale:

Brezza normale — Generalmente sereno Temp. fra 19° e 28° — Mare calmo.—

Previsioni per i prossimi ..... *giorni:*

(Firma) F. Vercelli

Il Direttore: F. VERCELLI.

BOLLETTINO GIORNALIE

Agosto 192 4

Telegramma meteorologico (ore 8)

STAZIONI	Pressione a 0° e al mare mm 700 +	Temperatura centigradi	Vento, direzione e forza (0—12)	Cielo (0—4)	Precipit. nelle 24 ore in mm.	Mare
Trieste	62.9	24	ENE 6	2	0	agitato
Pisino	[illegible]	23	—	0	0	
Pola	59.8	23	[illegible]	0	0	mosso
Fiume	63.4	24	NE 3	2	0	mosso
Gorizia	64.4	26	ESE 2	4	11	—
Udine	64.7	20	NNE 1	4	gocce	—
Belluno	64.3	18	NE 1	4	11	—
Trento	65.1	16	E 0	3	5	—
Venezia	64.1	19	E 2	piogg.	4	mosso
Milano	[illegible]	[illegible]	[illegible]	2	2	
Genova	62.4	21	NE 1	1	0	q. calmo
Firenze	61.5	24	S 0	3	0	—
Livorno	61.2	25	S 0	1	0	agitato
Roma	62.3	22	N 1	1	0	—
Napoli	62.5	23	ENE 0	0	0	calmo
Cagliari	61.7	25	NW 1	0	0	liscio
Taranto	62.4	26	[illegible]	[illegible]	[illegible]	liscio
Messina	62.5	26	NNE 1	0	0	calmo
Palermo	62.6	23	— 0	0	0	q. calmo

STAZIONI	Pressione a 0° e al mare mm 700 +	Temperatura centigradi	Vento, direzione e forza (0—12)	Cielo (0—4)	Precipit. nelle 24 ore in mm.	Mare
Parigi	72.0	14	SE 1	0	0	—
Londra	71.0					
Vienna	69.0	4	W 1	4	gocce	—
Madrid	64.0	10	E 2	nebb.	0	—
Budapest						
Stoccolma	58.0	15	NNW 0	4	0	—
Copenhagen						
Lisbona						
Varsavia	66.0	17	NNW 1	4	0	—
Atene						
Praga	69.0	14	W 1	4	0	—
Sofia						
Belgrado						
Amburgo						
Zurigo	70.0	—	—	—	—	—
Lione	68.0	11	N 4	4	7	—
Bordeaux						
Brest	72.0	—	—	—	—	—
Valentia						
Mahon						
Algeri						
Tunisi						
Tangeri						
Malta						
Innsbruck	68.7	2	— 0	4	16	—
Lerwik	[illegible]	[illegible]	[illegible]	4	0	—
Reykjavik						

Osservazioni meteorologiche in Trieste

Data 192 4		Ora	Barometro ridotto al livello del mare	Termometro centigradi	Pressione del vapore acqueo	Umidità relativa (in %)	Cielo (0=sereno. 10 = coperto)	Direzione del vento	Velocità del vento (km/ora)
Venerdì	8 - VIII	18h	760.7 mm	26.6°	15.8	61	2	NW	5
Sabato	9 - "	8h	762.9	23.8°	10.2	47	4	ENE	4.0
"	9 - "	13h	763.4	24.3°	10.3	47	7	ENE	4.5

Venerdì 8 - " Temperatura massima: 28.2°; temperatura minima: 21.1°;
massima velocità del vento 11 km/ora dalle 13h alle 24h
pioggia caduta: 0 millimetri.
temperatura del mare alle 8h °

Effemeridi per Trieste

DEL SOLE	DELLA LUNA
oggi tramonta ore: 19h 23m	oggi leva ore: 14h 21m
domani leva ore: 4h 59m	domani tram. ore: 0h 20m
domani tramonta ore: 19h 22m	domani leva ore: 15h 30m

Servizio Aerologico

TRIESTE Ore 8 del 9 VIII	VENTO velocità e direzione	Al suolo	A 500 metri	A 1000 metri	A 2000 metri	A 3000 metri	A ..... metri
		ENE. 40. km/ora	— km/ora	— km/ora	— km/ora	— km/ora	— km/ora

Notizie sismiche

Notizie magnetiche

Trieste: *Declinazione:* 6°30' W *inclinazione:* 60°2'
Pola: " 6°17' " " 60°20'
Zara: " 6°7' " " 59°51'
Venezia: " 7°0' " " 61°5'

Curve di marea per il Porto di Trieste (Scala 2 : 100)

riferite al livello del mare (circa cm. 105 sotto lo zero del Molo Sartorio)

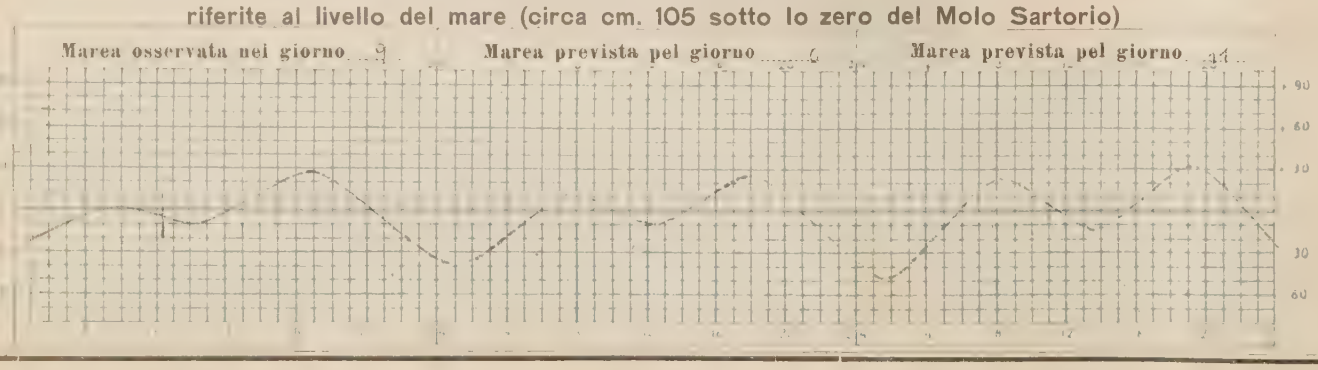

La marea prevista è calcolata tenendo conto anche delle variazioni degli elementi meteorologici.

Il tratto di linea, che interseca la curva di marea, separa la marea osservata da quella prevista.

L. Smolars & Nipote - Trieste — 29496. 7. 1924.

DEL R. ISTITUTO GEOFISICO

TRIESTE, 9 Agosto 1924

9 Agosto 1924

Situazione meteorologica

(ore 8)

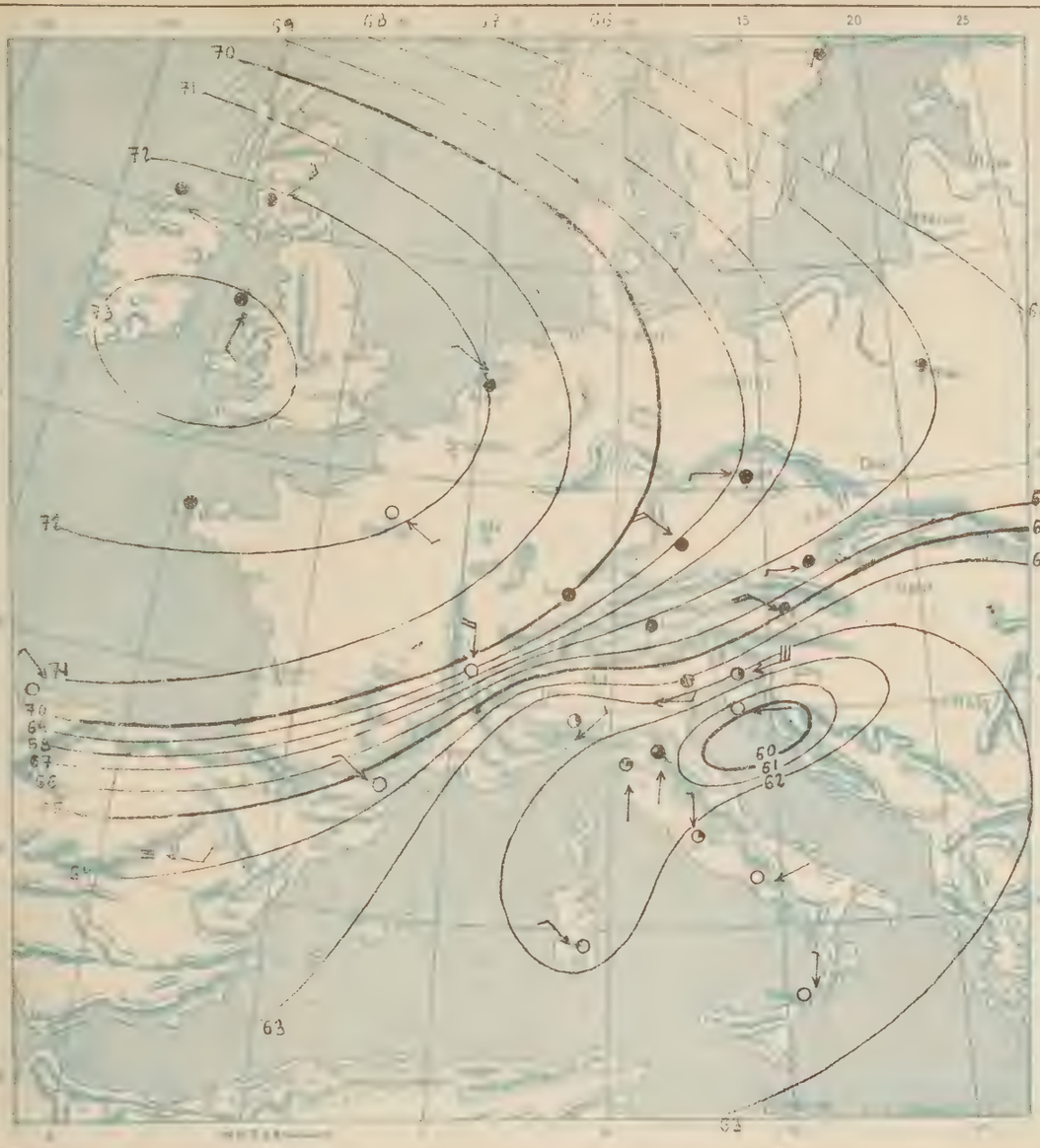

Spiegazioni

Le linee isobariche congiungono i luoghi ove la pressione atmosferica, ridotta alla temperatura di 0° ed al livello del mare, ha lo stesso valore.

Le freccie volano nella direzione del vento; il numero delle loro pennette, raddoppiato, indica la forza (scala Beaufort).

Le cifre presso le stazioni indicano la temperatura.

Mass. = area di maggior pressione atmosferica.

min. = area di minore pressione atmosferica.

Segni

- ○ cielo sereno.
- ◑ » mezzo coperto.
- ● » coperto.
- ≡ Nebbia;
- ◉ Pioggia;
- ✳ Neve;
- ▲ Grandine;
- ⟨ Lampi senza tuoni;
- ⟨ Temporale;
- → Vento debole;
- → » moderato;
- → » forte;
- → » fortissimo.

Curva della pressione barometrica per Trieste ridotta a 0° *(altit. m.)*

Curva osservata:	Curva prevista:

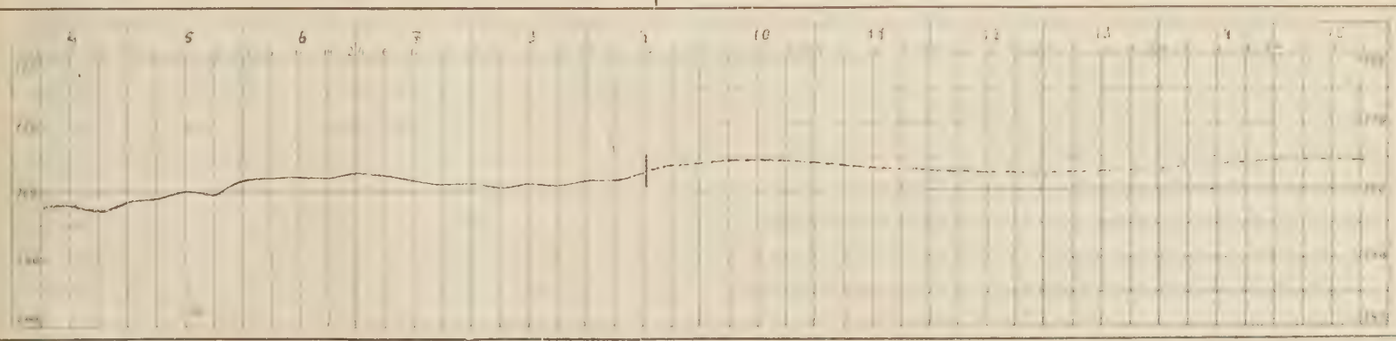

Notizie sul tempo di ieri 8

Generalmente bello.—

Situazione generale alle ore 8 di oggi

Altissima pressione dall'Atlantico alla Russia.— Depressione sull'alta Italia.—

Deduzioni generali

Condizioni favorevoli a forti spostamenti d'aria, con tendenza a rapido miglioramento.—

PREVISIONI

dalla sera del 9 *alla sera del* 10

per Trieste, l'Istria ed il Friuli orientale:

Bora moderata poi debole — Cielo vario poi sereno — Temp. fra 18° e 26° — Mare mosso.—

Previsioni per i prossimi ..... *giorni:*

(Firma) F. Vercelli

Il Direttore: F. VERCELLI.

R. COMITATO TALASSOGRAFICO ITALIANO

BOLLETTINO GIORNALIER

1924

Telegramma meteorologico (ore 8)

STAZIONI	Pressione a 0° e al mare mm 700 +	Temperatura centigradi	Vento, direzione e forza (0—12)	Cielo (0—4)	Precipit. nelle 24 ore in mm.	Mare
Trieste	61.9	22	E 3	0	0	Lmosso
Pisino						
Pola			E 0	0	0	
Fiume	62.5	21	N 0	0	0	q.calma
Gorizia	62.4	20	~ 0	0	0	–
Udine	62.8	21	E 1	0	0	–
Belluno	63.0	20	NE 1	1	0	–
Trento	63.4	19	SE 0	0	0	–
Venezia			E 1	1		calma
Milano						
Genova	62.2	20	NE 1	0	0	Lmosso
Firenze			E 0	0	0	
Livorno	61.6	23	E 1	1	0	Lmosso
Roma	61.4	22	N 2	1	0	–
Napoli						
Cagliari	61.7	23	NW 1	0	0	calmo
Taranto	61.5	24	E 1	3	0	liscio
Messina						
Palermo	60.8	28	NW 1	0	0	q.calma

STAZIONI	Pressione a 0° e al mare mm 700 +	Temperatura centigradi	Vento, direzione e forza (0—12)	Cielo (0—4)	Precipit. nelle 24 ore in mm.	Mare
Parigi	61.0	15	NNE 1	4	0	–
Londra	[illegible]	[illegible]	[illegible]	[illegible]	0	–
Vienna	[illegible]	15	[illegible] 0	pioggia	[illegible]	–
Madrid	61.0	18	~ 0	4		–
Budapest						
Stoccolma	62.0	15	WNW 3	4	0	–
Copenhagen	66.0	17	SW 2	4	0	–
Lisbona						
Varsavia						
Atene						
Praga	64.0	15	E 1	0	0	–
Sofia						
Belgrado						
Amburgo	65.0	15	NE 1	4	0	
Zurigo	63.0	11	ENE 0	4	0	
Lione	62.0	–	~ 0	4	0	
Bordeaux	59.0	18	~ 0	4	0	
Brest	61.0	11	~ 0	4	0	
Valentia	67.0	14	ESE 2	4	2	–
Mahon	61.0	25	WNW 2	0	0	–
Algeri	67.0	–	ENE 1	4	0	–
Tunisi						
Tangeri						
Malta						
Innsbruck	63.9	10	~ 0	2	0	–
Lerwik	51.6	12	S 1	4	2	–
Reykjavik	54.0	–	~ 0	pioggia	2	–

Osservazioni meteorologiche in Trieste

Data 1924	Ora	Barometro ridotto al livello del mare	Termometro centigradi	Pressione del vapore acqueo	Umidità relativa (in %)	Cielo (0=sereno. 10 = coperto)	Direzione del vento	Velocità del vento (km/ora)
Domenica 10 VIII	18h	762.1 mm	21.0 °	8.7	41	3	ENE	42
Lunedì 11 "	8h	761.9	22.3 °	10.5	53	1	E	22
	13h	761.4	25.8 °	14.4	58	3	W	17

Temperatura massima: 24.5 °; temperatura minima: 19.8 °;
massima velocità del vento 47 km/ora dalle 3 h alle 4 h
pioggia caduta: 1.4 millimetri.
temperatura del mare alle 8h °

Effemeridi per Trieste

DEL SOLE	DELLA LUNA
oggi tramonta ore: 19h20m	oggi leva ore: 16h35m
domani leva ore: 5h01m	domani tramonta ore: 2h8m
domani tramonta ore: 19h19m	domani leva ore: 17h33m

Servizio Aerologico

TRIESTE Ore 8 del 11 VIII	VENTO velocità e direzione	Al suolo	A 500 metri	A 1000 metri	A 2000 metri	A 3000 metri	A ... metri
		E 22.0 km/ora	– km/ora	– km/ora	– km/ora	– km/ora	– km/ora

Notizie sismiche

Notizie magnetiche

Trieste: Declinazione: 6° 30' W inclinazione: 60° 2'
Pola: " 6° 17' " 60° 0'
Zara: " 6° 7' " 59° 51'
Venezia: " 7° 0' " 61° 5'

Curve di marea per il Porto di Trieste (Scala 2 : 100)

riferite al livello del mare (circa cm. 105 sotto lo zero del Molo Sartorio)

Marea osservata nel giorno ... Marea prevista pel giorno ... Marea prevista pel giorno 13



La marea prevista è calcolata tenendo conto anche delle variazioni degli elementi meteorologici.

Il tratto di linea, che interseca la curva di marea, separa la marea osservata da quella prevista.

L. Smolars & Nipote - Trieste — 29496. 7. 1924.

DEL R. ISTITUTO GEOFISICO

TRIESTE, 11 Agosto 192..

11 Agosto 1924

Situazione meteorologica

(ore 8)

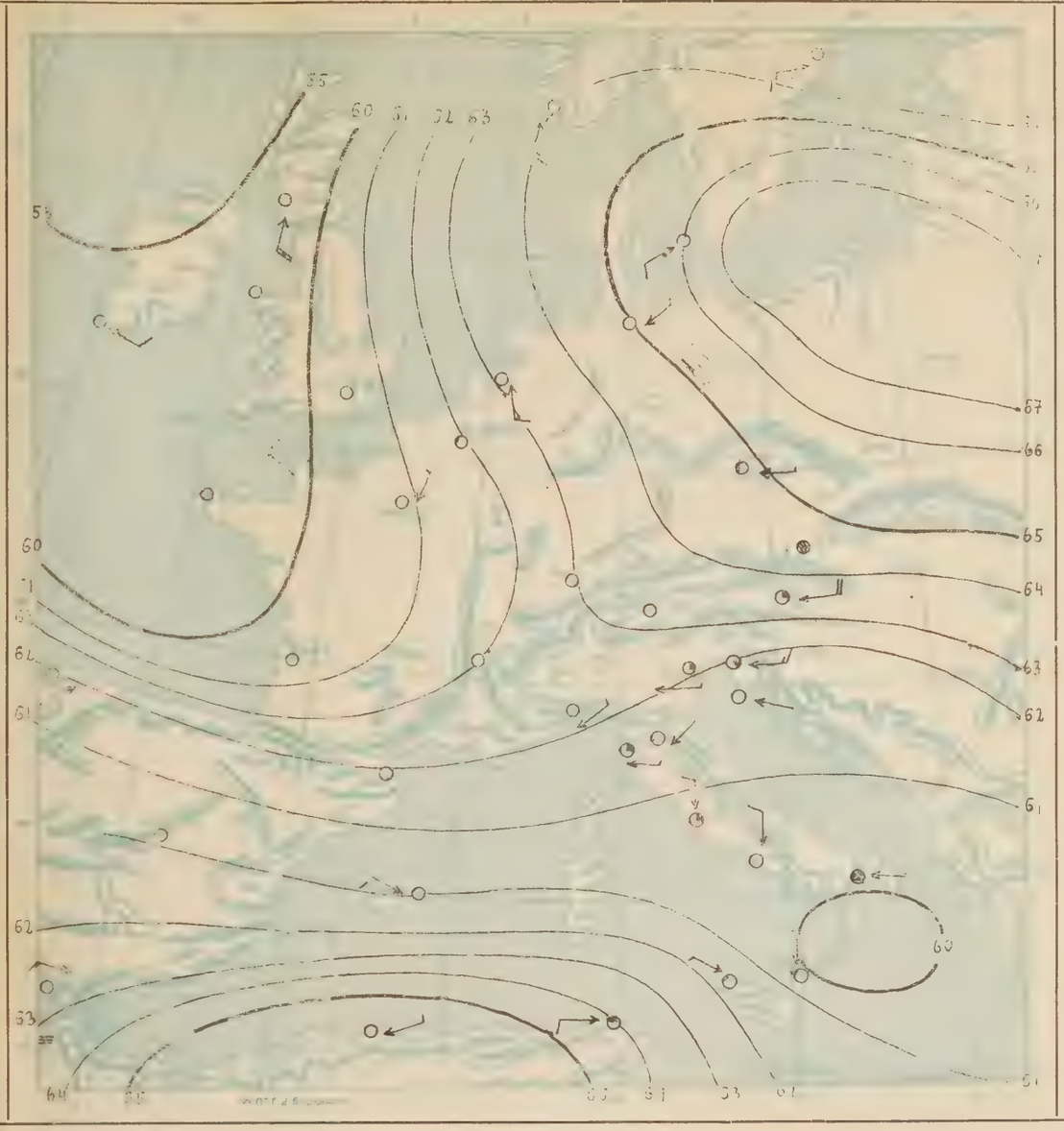

Spiegazioni

Le linee isobariche congiungono i luoghi ove la pressione atmosferica, ridotta alla temperatura di 0° ed al livello del mare, ha lo stesso valore.

Le freccie volano nella direzione del vento; il numero delle loro pennette, raddoppiato, indica la forza (scala Beaufort).

Le cifre presso le stazioni indicano la temperatura.

Mass. = area di maggior pressione atmosferica.

min. = area di minore pressione atmosferica.

Segni

- ○ cielo sereno.
- ◑ » mezzo coperto.
- ● » coperto.
- ≡ Nebbia;
- ● Pioggia;
- ✳ Neve;
- ▲ Grandine;
- ⟨ Lampi senza tuoni;
- ⟨ Temporale;
- → Vento debole;
- → » moderato;
- → » forte;
- → » fortissimo.

Curva della pressione barometrica per Trieste ridotta a 0° *(altit. m. .....)*

Curva osservata:	Curva prevista:

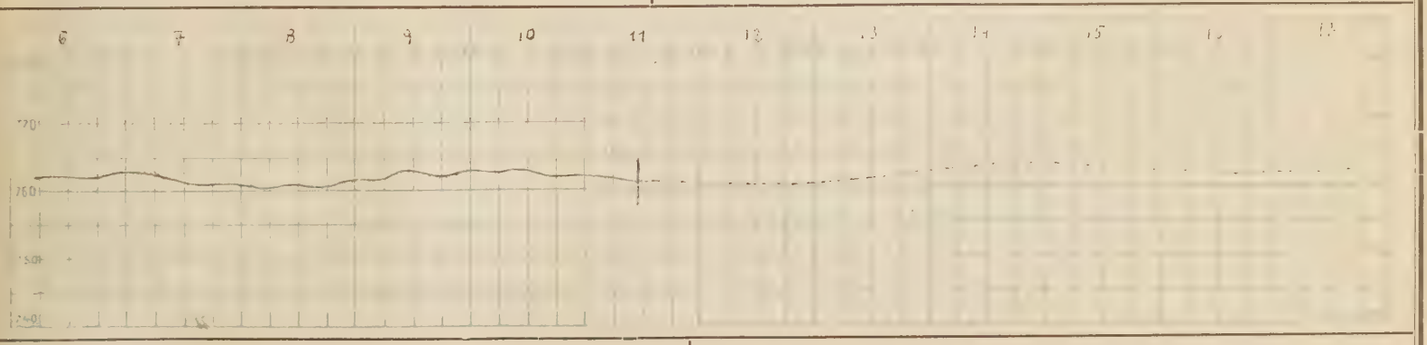

Notizie sul tempo di ieri 10

Gener. coperto - Bora moderata. —

Situazione generale alle ore 8 di oggi

Alta pressione a NE e a SW d'Europa - Depressioni a NW e sul Mediterraneo. —

Deduzioni generali

Pressione in discesa - Lieve peggioramento di tempo. —

PREVISIONI

dalla sera del 11 *alla sera del* 12

per Trieste, l'Istria ed il Friuli orientale:

Venti deboli vari - Annuvolamenti - Pioggie - Temp. tra 19° e 25° - Mare legg. mosso. —

Previsioni per i prossimi ..... *giorni:*

(Firma) F. Vercelli

Il Direttore: F. VERCELLI.

R. COMITATO TALASSOGRAFICO ITALIANO

BOLLETTINO GIORNALIE

12 Agosto 1924

Telegramma meteorologico (ore 8)

STAZIONI	Pressione a 0° e al mare mm 700 +	Temperatura centigradi	Vento, direzione e forza (0—12)	Cielo (0—4)	Precipit. nelle 24 ore in mm.	Mare
Trieste	59·8	22	ESE. 1	0	0	cal o
Pisino	60·4	21	~ 0	0	0	—
Pola	59·9	23	[illegible] 0	0	0	calmo
Fiume	60·3	21	NW. 0	0	0	
Gorizia	60·1	[illegible]	~ 0	0	0	—
Udine	60·5	[illegible]	S. 1	2	0	—
Belluno	61·1	20	SE. 1	1	0	—
Trento	59·8	20	[illegible] 0	0	0	
Venezia	60·2	21	N. 0	0	0	calmo
Milano	60·3	22	E. 1	2	0	—
Genova	60·2	20	E. 0	4	0	q. calmo
Firenze	59·8	24	NE. 0	0	0	—
Livorno	59·8	24	NW. 0	1	0	calmo
Roma	60·5	23	~ 0	0	0	—
Napoli	60·8	22	NNE. 0	0	0	calmo
Cagliari						
Taranto	61·9	22	NE. 1	3	0	calmo
Messina	61·4	24	N. 0	2	gocce	calmo
Palermo	61·0	27	~ 0	0	0	q. calmo

STAZIONI	Pressione a 0° e al mare mm 700 +	Temperatura centigradi	Vento, direzione e forza (0—12)	Cielo (0—4)	Precipit. nelle 24 ore in mm.	Mare
Parigi	55·0	10	NW. 1	4	1	—
Londra	55·0	15	SSW. 2	4	1	—
Vienna	[illegible]	15	~ 0	nebb.	0	—
Madrid	59·0	19	~ 0	—	0	—
Budapest						
Stoccolma	62·0	17	SW. 2	4	0	—
Copenhagen	50·0	18	SE. 3	4	0	—
Lisbona						
Varsavia	63·0	19	ESE. 1	0	0	—
Atene						
Praga	59·0	11	S. 2	4	1	
Sofia						
Belgrado						
Amburgo	57·0	16	ESE. 2	0	0	—
Zurigo	59·0	16	SE. 0	0	0	—
Lione	59·0	17	SSE. 2	piogg.	2	—
Bordeaux	59·0	14	W. 1	4	0	—
Brest	56·0	15	~ 0	4	2	—
Valentia	53·0	14	NW. 4	piogg.	3	—
Mahon						
Algeri						
Tunisi						
Tangeri	63·0	21	SW. 2	4	0	—
Malta						
Innsbruck	59·2	13	~ 0	0	0	—
Lerwik	51·0	15	S. 1	4	2	—
Reykjavik	58·0	21	SW. 2	4	0	—

Osservazioni meteorologiche in Trieste

Data 1924	Ora	Barometro ridotto al livello del mare	Termometro centigradi	Pressione del vapore acqueo	Umidità relativa (in %)	Cielo (0=sereno. 10 = coperto)	Direzione del vento	Velocità del vento (km/ora)
11 - VIII	18h	760·3 mm	23°4	14·0	65	2	NW	5
Martedì 12 - "	8h	759·8	22°2	12·4	62	0	ESE	4
" 2 - "	13h	760·1	25°5	15·4	64	3	NW	13

Lunedì 11 - " Temperatura massima: 26°3 ; temperatura minima: 20°0 ;
massima velocità del vento: 34 km/ora dalle 2 h alle 3 h
pioggia caduta: 0 millimetri.
temperatura del mare alle 8h ... °

Effemeridi per Trieste

DEL SOLE	DELLA LUNA
oggi tramonta ore: 19h 19m	oggi leva ore: 17h 33m
domani leva ore: 5h 2m	domani tramonta ore: 3h 13m
domani tramonta ore: 19h 17m	domani leva ore: 18h 23m

Servizio Aerologico

TRIESTE Ore 8 del 12 VIII	VENTO velocità e direzione	Al suolo	A 500 metri	A 1000 metri	A 2000 metri	A 3000 metri	A ... metri
		ESE. 4·0 km/ora	— km/ora	— km/ora	— km/ora	— km/ora	— km/ora

Notizie sismiche

Notizie magnetiche

Trieste: *Declinazione:* 6°30' W *inclinazione:* 60°2'
Pola: " 6°17' " " 60°20'
Zara: " 6°7' " " 59°51'
Venezia: " 7°0' " " 61°5'

Curve di marea per il Porto di Trieste (Scala 2 : 100)

riferite al livello del mare (circa cm. 105 sotto lo zero del Molo Sartorio)

Marea osservata nel giorno 12 Marea prevista pel giorno 13 Marea prevista pel giorno 14

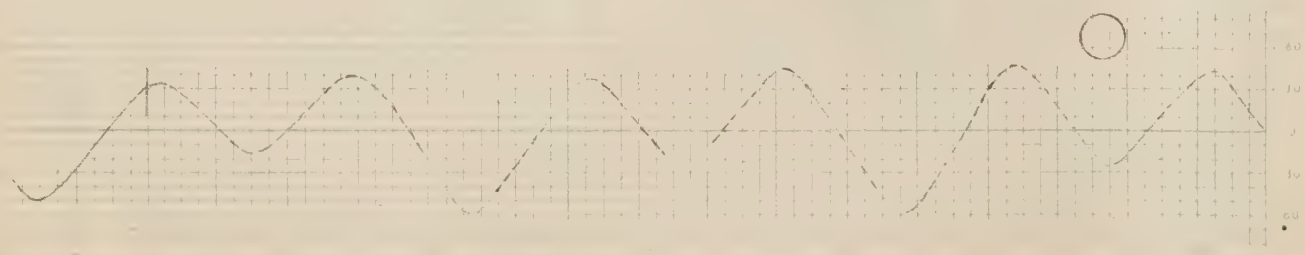

La marea prevista è calcolata tenendo conto anche delle variazioni degli elementi meteorologici.

Il tratto di linea, che interseca la curva di marea, separa la marea osservata da quella prevista.

L. Smolars & Nipote - Trieste — 29496. 7. 1924.

DEL R. ISTITUTO GEOFISICO

TRIESTE, 12 agosto 1924

12 agosto 1924

Situazione meteorologica

(ore 8)

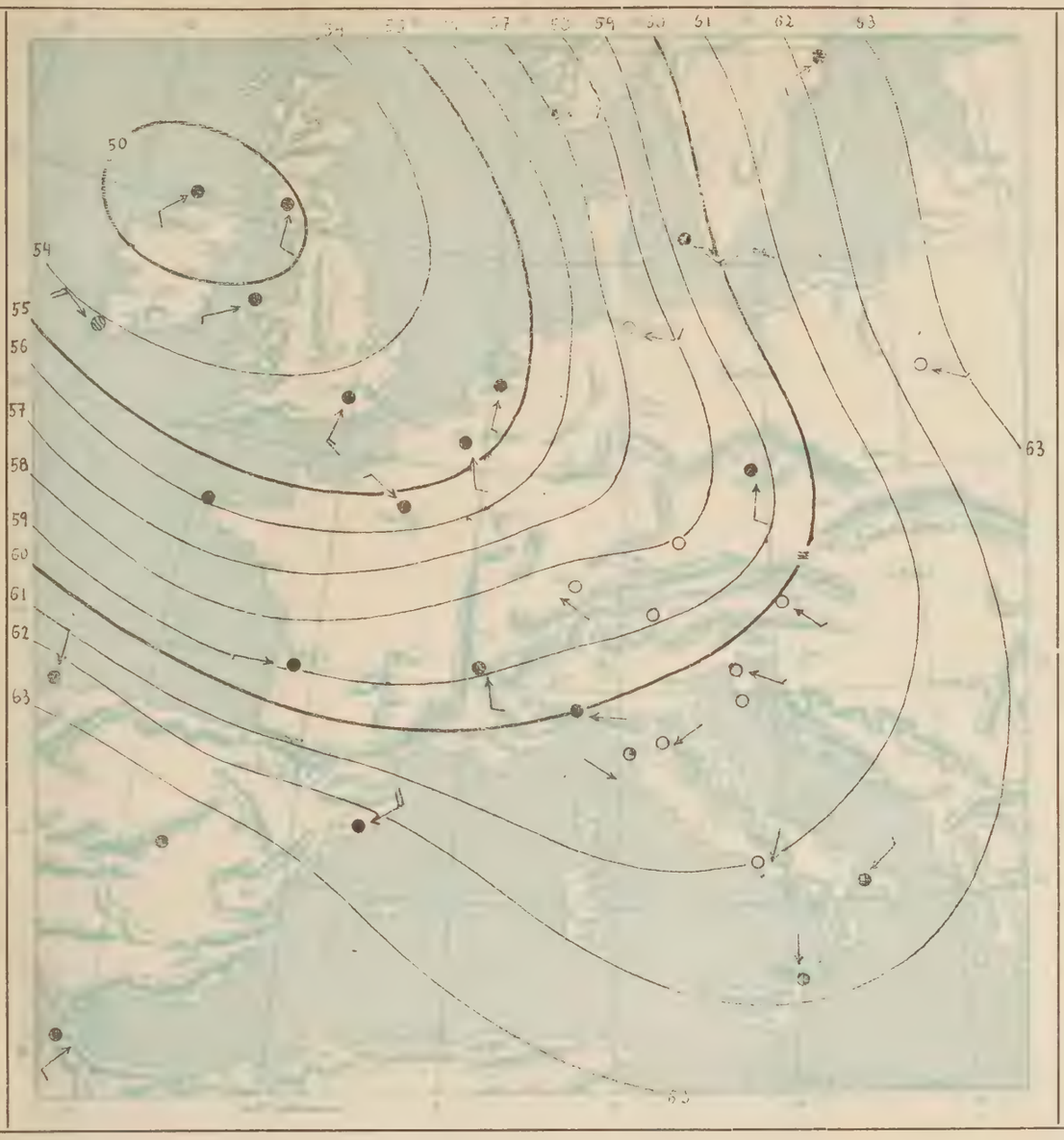

Splegazioni

Le linee isobariche congiungono i luoghi ove la pressione atmosferica, ridotta alla temperatura di 0° ed al livello del mare, ha lo stesso valore.

Le freccie volano nella direzione del vento; il numero delle loro pennette, raddoppiato, indica la forza (scala Beaufort).

Le cifre presso le stazioni indicano la temperatura.

Mass. = area di maggior pressione atmosferica.

min. = area di minore pressione atmosferica.

Segni

- ○ cielo sereno.
- ◑ » mezzo coperto.
- ● » coperto.
- ≡ Nebbia;
- Pioggia;
- ✳ Neve;
- ▲ Grandine;
- Lampi senza tuoni;
- Temporale;
- Vento debole;
- » moderato;
- » forte;
- » fortissimo.

Curva della pressione barometrica per Trieste ridotta a 0° *(altit. m 7)*

Curva osservata:	Curva prevista:

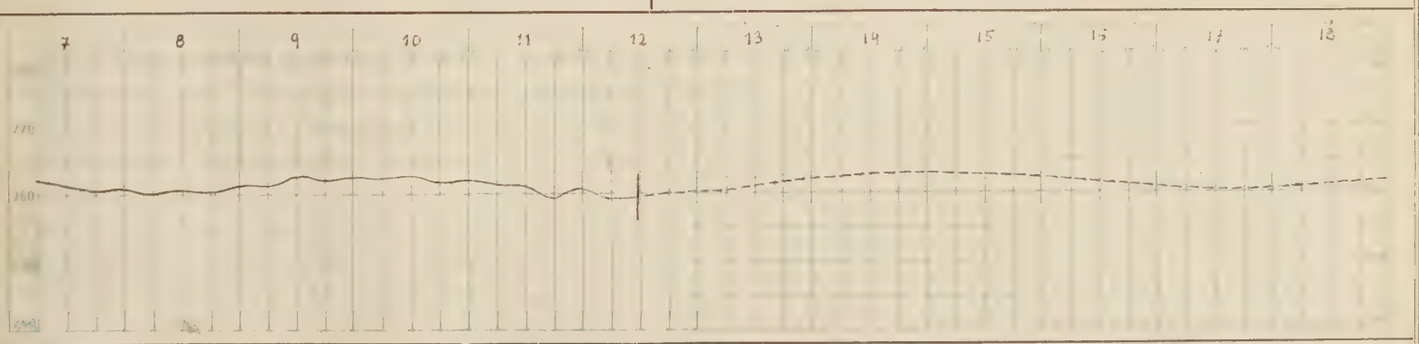

Notizie sul tempo di ieri 11

Cielo vario e abbastanza bello. —

Situazione generale alle ore 8 di oggi

Ciclone sull'Inghilterra —

Deduzioni generali

Pressione in lieve aumento —

Instabili condizioni di tempo. —

PREVISIONI

dalla sera del 12 *alla sera del* 13

per Trieste, l'Istria ed il Friuli orientale:

Venti deboli vari - Annuvolamenti - Temperat. fra 19° e 25° - Mare mosso. —

Previsioni per i prossimi ..... *giorni:*

(Firma) F. Vercelli

Il Direttore: F. VERCELLI.

192

Telegramma meteorologico

(ore 8)

STAZIONI	Pressione a 0° e al mare mm 700 +	Temperatura centigradi	Vento, direzione e forza (0—12)	Cielo (0—4)	Precipit. nelle 24 ore in mm.	Mare
Trieste	[illegible]	[illegible]	[illegible]	[illegible]	[illegible]	[illegible]
Pisino	57.7	21	— 0	0	0	—
Pola	[illegible]	[illegible]	SSE [illegible]	[illegible]	0	[illegible]
Fiume	[illegible]	[illegible]	[illegible]	4	0	[illegible]
Gorizia	50.5	19	SE. 0	tempor.	1	—
Udine	[illegible]	[illegible]	[illegible]	4	0	—
Belluno	59.9	23	SE. 1	2	0	—
Trento						
Venezia	[illegible]	[illegible]	[illegible]	4	[illegible]	[illegible]
Milano	59.1	22	E. 1	4	2	—
Genova	58.7	20	SE. 1	piogg.	2	mosso
Firenze	59.0	25	SW. 0	0	0	—
Livorno	58.0	24	NE. 0	0	0	mosso
Roma	[illegible]	15	[illegible]	[illegible]	0	—
Napoli	61.4	23	E. 0	3	0	calmo
Cagliari	57.6	26	NW. 1	0	0	liscio
Taranto	62.3	23	E. 1	0	0	q. calmo
Messina	61.4	25	SSW. 1	2	0	mosso
Palermo						

STAZIONI	Pressione a 0° e al mare mm 700 +	Temperatura centigradi	Vento, direzione e forza (0—12)	Cielo (0—4)	Precipit. nelle 24 ore in mm.	Mare
Parigi	57.0	16	— 0	4	1	
Londra	55.0	14	S. 3	4	—	—
Vienna	58.9	8	WSW. 1	caligin	0	—
Madrid						
Budapest						
Stoccolma	61.0	10	SE. 3	4	1	—
Copenhagen	57.0	19	ESE. 1	0	0	—
Lisbona						
Varsavia						
Atene						
Praga	58.0	—	SW. 2	4	0	—
Sofia						
Belgrado						
Amburgo	56.0	17	SSW. 1	4	—	—
Zurigo						
Lione						
Bordeaux						
Brest						
Valentia	60.0	14	NNW. 4	1	2	—
Mahon						
Algeri						
Tunisi						
Tangeri	40.0	20	— 0	4	—	—
Malta	[illegible]	—	—	—	—	—
Innsbruck	58.0	17	— 0	3	4	—
Lerwik	[illegible]	5	— 0	piogg.	10	—
Reykjavik	52.0	[illegible]	SE. 4	4	2	—

Osservazioni meteorologiche in Trieste

Data 192	Ora	Barometro ridotto al livello del mare	Termometro centigradi	Pressione del vapore acqueo	Umidità relativa (in %)	Cielo (0=sereno, 10 = coperto)	Direzione del vento	Velocità del vento (km/ora)
[illegible]	18h	758.9 mm	24.2	14.5	[illegible]	0	NW	6
[illegible]	8h	759.3	21.0	15.8	86	0	SE	7
[illegible]	13h	759.3	24.8	15.4	63	7	SSW	13

Temperatura massima: 26.0; temperatura minima: 17.8;
massima velocità del vento: 14 km/ora dalle 12h alle 13h
pioggia caduta: 0 millimetri.
temperatura del mare alle 8h °

Effemeridi per Trieste

DEL SOLE	DELLA LUNA
oggi tramonta	oggi leva
ore: 19h 17m	ore: 18h 23m
domani leva	domani tramonta
ore: 5h 3m	ore: 4h 22m
domani tramonta	domani leva
ore: 17h 16m	ore: 19h 16m

Servizio Aerologico

TRIESTE Ore 8 del [illegible]	VENTO velocità e direzione	Al suolo	A 500 metri	A 1000 metri	A 2000 metri	A 3000 metri	A ..... metri
		SE. 7.0 km/ora	— km/ora	— km/ora	— km/ora	— km/ora	— km/ora

Notizie sismiche

Notizie magnetiche

Trieste: *Declinazione:* 6°30' W *inclinazione:* 60°2'
Pola: „ 6°17' „ „ 60°20'
Zara: „ 6°7' „ „ 59°51'
Venezia: „ [illegible] „ 61°5'

Curve di marea per il Porto di Trieste (Scala 2 : 100)

riferite al livello del mare (circa cm. 105 sotto lo zero del Molo Sartorio)

Marea osservata nel giorno [illegible] **Marea prevista pel giorno** [illegible] **Marea prevista pel giorno** 15



La marea prevista è calcolata tenendo conto anche delle variazioni degli elementi meteorologici.

Il tratto di linea, che interseca la curva di marea, separa la marea osservata da quella prevista.

L. Smolars & Nipote - Trieste — 29496. 7. 1924.

DEL R. ISTITUTO GEOFISICO

TRIESTE, 13 Agosto 192

13 Agosto 192

Situazione meteorologica

(ore 8)

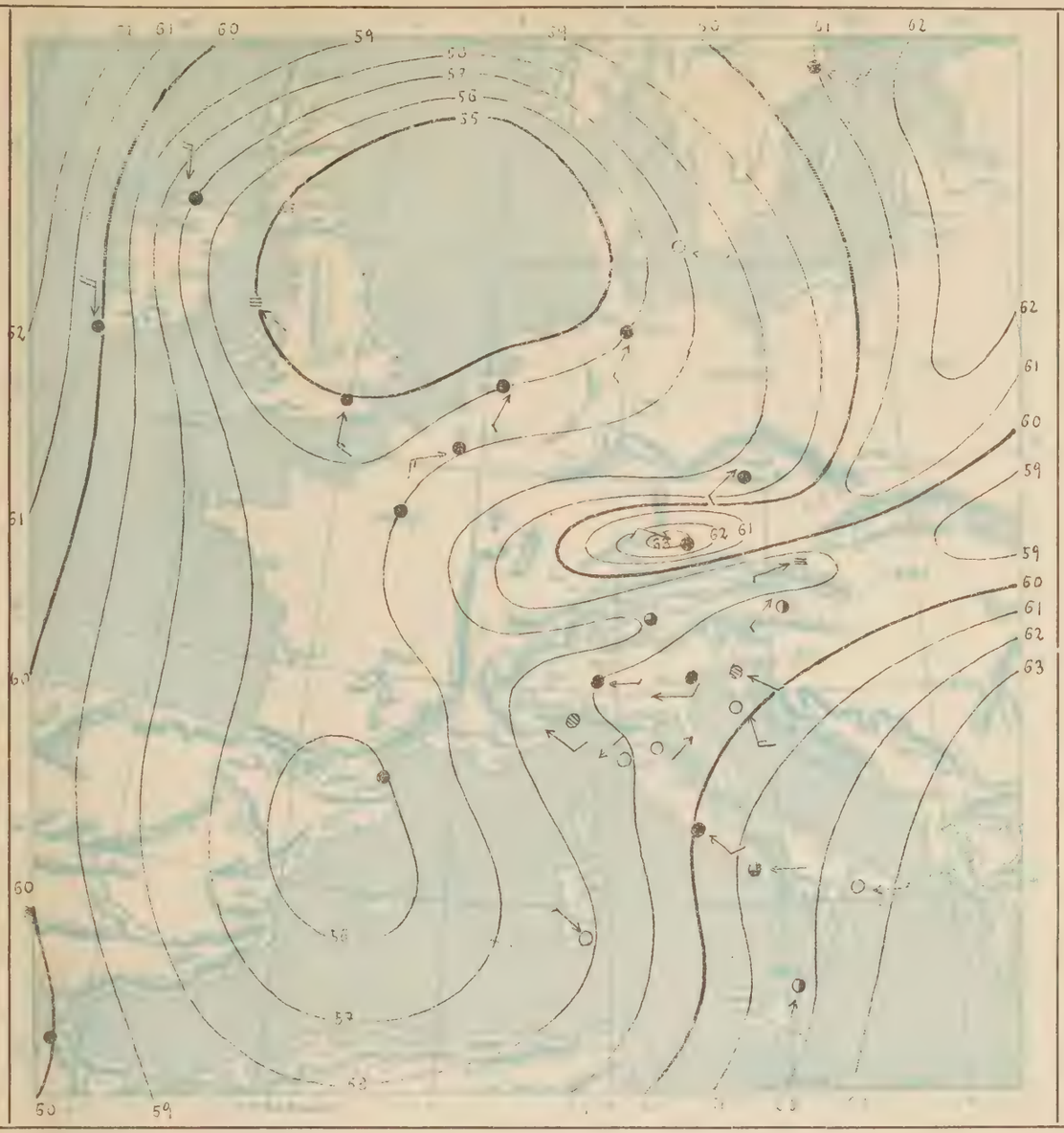

Spiegazioni

Le linee isobariche congiungono i luoghi ove la pressione atmosferica, ridotta alla temperatura di 0° ed al livello del mare, ha lo stesso valore.

Le freccie volano nella direzione del vento; il numero delle loro pennette, raddoppiato, indica la forza (scala Beaufort).

Le cifre presso le stazioni indicano la temperatura.

Mass. = area di maggior pressione atmosferica.

min. = area di minore pressione atmosferica.

Segni

- ○ cielo sereno.
- ◑ » mezzo coperto.
- ● » coperto.
- ≡ Nebbia;
- Pioggia;
- ✳ Neve;
- ▲ Grandine;
- Lampi senza tuoni;
- Temporale;
- Vento debole;
- » moderato;
- » forte;
- » fortissimo.

Curva della pressione barometrica per Trieste ridotta a 0° (altit. m 4.5)

Curva osservata:	Curva prevista:

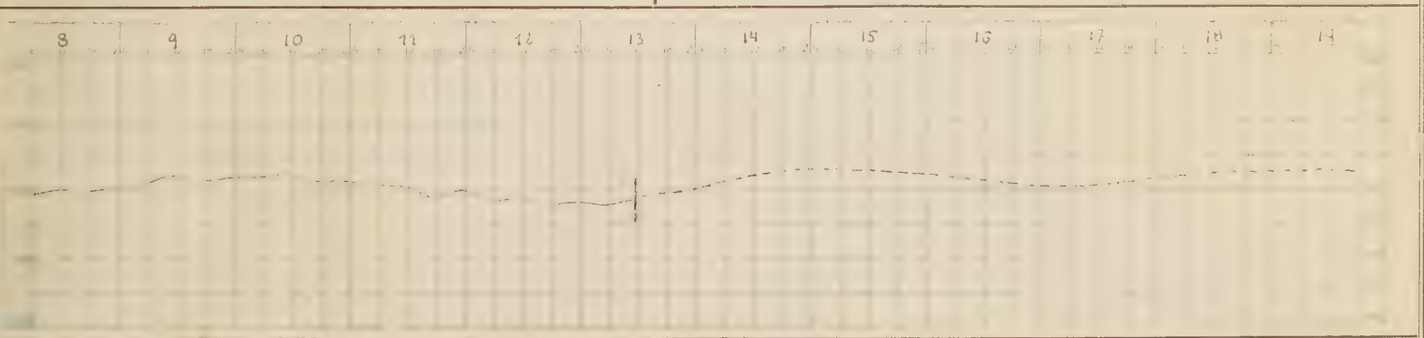

Notizie sul tempo di ieri 12

Generalmente bello sulla Venezia Giulia. —

Situazione generale alle ore 8 di oggi

Ciclone sul Mare del Nord, con depressione secondaria sul Mediterraneo occidentale - Alta pressione a Nord e SE d'Italia. —

Deduzioni generali

Condizioni favorevoli a perturbamenti — Probabilità di miglioramento nella giornata di domani 14. —

PREVISIONI

dalla sera del 13 *alla sera del* 14

per Trieste, l'Istria ed il Friuli orientale:

Venti deboli in prevalenza settentrionali. Cielo nuvoloso poi vario. Qualche leggera pioggia. Temp. fra 19° e 24°. Mare legg. mosso. —

Previsioni per i prossimi ..... *giorni:*

(Firma) P. Alpago

Il Direttore: F. VERCELLI.

R. COMITATO TALASSOGRAFICO ITALIANO

BOLLETTINO GIORNALIER

4 Agosto 1924

Telegramma meteorologico

(ore 8)

STAZIONI	Pressione a 0° e al mare mm 700 +	Temperatura centigradi	Vento, direzione e forza (0—12)	Cielo (0—4)	Precipit. nelle 24 ore in mm.	Mare
Trieste	[illegible]		[illegible]	[illegible]		[illegible]
Pisino	61·[illegible]	[illegible]	S. 1	[illegible]	[illegible]	—
Pola	57·4	20	~ 0	[illegible]	5	mosso
Fiume	59·1	[illegible]	SE. 0	[illegible]	[illegible]	l. mosso
Gorizia	57·5	13	SE. 2	[illegible]	[illegible]	—
Udine	57·5	8	SE. 2	[illegible]	[illegible]	
Belluno	[illegible]·8	16	NE 1	[illegible]	[illegible]	—
Trento						
Venezia	56·2	[illegible]	S. 2	[illegible]	[illegible]	mosso
Milano						
Genova	56·6	17	N. 1	[illegible]	[illegible]	mosso
Firenze	58·3	[illegible]	SW. 0	4	[illegible]	
Livorno	[illegible]	[illegible]	[illegible]		[illegible]	[illegible]
Roma	60·1	25	SW. 2	0	2	—
Napoli	61·1	24	WSW. 1	1	[illegible]	l. mosso
Cagliari	57·3	25	NW. 1	0	0	liscio
Taranto		[illegible]	[illegible]	[illegible]		[illegible]
Messina			[illegible]	[illegible]		[illegible]
Palermo	60·3	[illegible]	SE. 1	0	0	calmo

STAZIONI	Pressione a 0° e al mare mm 700 +	Temperatura centigradi	Vento, direzione e forza (0—12)	Cielo (0—4)	Precipit. nelle 24 ore in mm.	Mare
Parigi						
Londra						
Vienna	[illegible]	[illegible]	[illegible]	4		—
Madrid						
Budapest						
Stoccolma						
Copenhagen						
Lisbona						
Varsavia						
Atene						
Praga						
Sofia						
Belgrado						
Amburgo						
Zurigo						
Lione						
Bordeaux						
Brest						
Valentia						
Mahon						
Algeri						
Tunisi						
Tangeri						
Malta						
Innsbruck	56·5	15	~ 0	0	7	—
Lerwik						
Reykjavik						

Osservazioni meteorologiche in Trieste

Data 1924		Ora	Barometro ridotto al livello del mare	Termometro centigradi	Pressione del vapore acqueo	Umidità relativa (in %)	Cielo (0=sereno, 10=coperto)	Direzione del vento	Velocità del vento (km/ora)
[illegible]	[illegible]	[illegible]	[illegible]	[illegible]	[illegible]	[illegible]	[illegible]	[illegible]	[illegible]
[illegible]	14 "	8h	7 [illegible] . 0	17° [illegible]	13.6	[illegible]	0	ESE	15
— " —	14 "	13h	7 56 . 3	25° 7	4.2	59	4	WSW	30

Temperatura massima: [illegible]; temperatura minima: [illegible];
massima velocità del vento: 14 km/ora dalle 12h alle 15h
pioggia caduta: 7·1 millimetri.
temperatura del mare alle 8h [illegible]

Effemeridi per Trieste

DEL SOLE	DELLA LUNA
oggi tramonta ore: 19h 55m	oggi tram. ore: 19h 6m
domani leva ore: 5h 33	domani leva ore: 5h 5m
domani tramonta ore: 19h 14m	domani tram ore: 16h 41m

Servizio Aerologico

TRIESTE Ore 8 del 14/VIII	VENTO velocità e direzione	Al suolo	A 500 metri	A 1000 metri	A 2000 metri	A 3000 metri	A ..... metri
		ESE. 15·0 km/ora	- km/ora	— km/ora	— km/ora	— km/ora	- km/ora

Notizie sismiche

Notizie magnetiche

Trieste: *Declinazione:* 6° 30' W *inclinazione:* 60° [illegible]'
Pola: " 6° 17' " " 60° 20'
Zara: " 6° 7' " " 59° [illegible]
Venezia: " 7° [illegible] " 61° [illegible]

Curve di marea per il Porto di Trieste (Scala 2 : 100)

riferite al livello del mare (circa cm. 105 sotto lo zero del Molo Sartorio)

Marea osservata nel giorno 1 Marea prevista pel giorno 15 Marea prevista pel giorno 15



La marea prevista è calcolata tenendo conto anche delle variazioni degli elementi meteorologici.

Il tratto di linea, che interseca la curva di marea, separa la marea osservata da quella prevista

L. Smolars & Nipote - Trieste — 29496. 7. 1924.

DEL R. ISTITUTO GEOFISICO

TRIESTE, [illegible] 192[illegible]

14 Ag[illegible] 192[illegible]

Situazione meteorologica

(ore 8)

Splegazioni

Le linee isobariche congiungono i luoghi ove la pressione atmosferica, ridotta alla temperatura di 0° ed al livello del mare, ha lo stesso valore.

Le freccie volano nella direzione del vento; il numero delle loro pennette, raddoppiato, indica la forza (scala Beaufort).

Le cifre presso le stazioni indicano la temperatura.

Mass. = area di maggior pressione atmosferica.

min. = area di minore pressione atmosferica.

Segni

- ○ cielo sereno.
- ◑ » mezzo coperto
- ● » coperto.
- ≡ Nebbia;
- ◍ Pioggia;
- ✳ Neve;
- ▲ Grandine;
- < Lampi senza tuoni;
- ⊼ Temporale;
- → Vento debole;
- → » moderato;
- → » forte;
- → » fortissimo.

Curva della pressione barometrica per Trieste ridotta a 0° *(altit. m [illegible])*

Curva osservata:	Curva prevista:

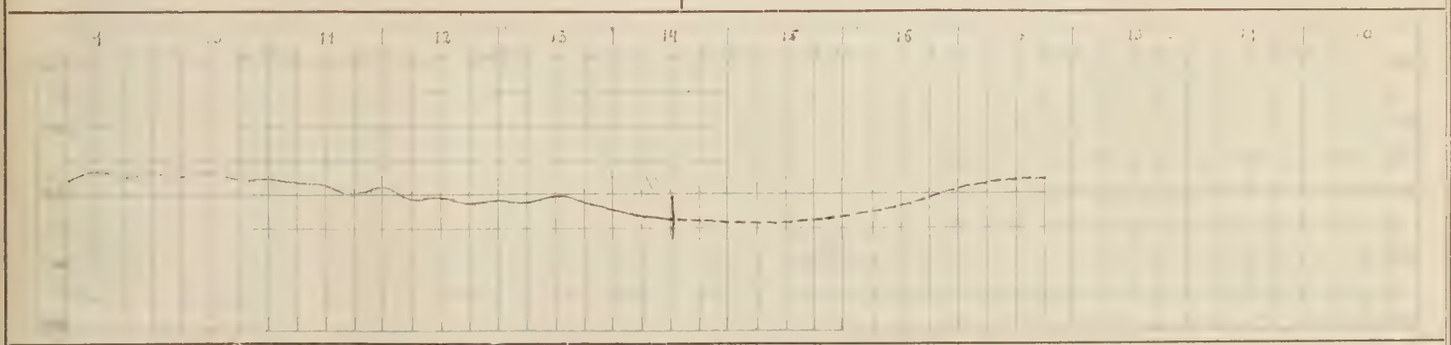

Notizie sul tempo di ieri 13

Generalmente coperto con pioggia —

Situazione generale alle ore 8 di oggi

Situazione incerta per mancata recezione di radiotelegrammi - Sembra si sia formata una depressione sull'Alta Italia. —

Deduzioni generali

Perdurano condizioni di tempo perturbato —

PREVISIONI

dalla sera del 14 *alla sera del* 15

per Trieste, l'Istria ed il Friuli orientale:

Venti moderati e deboli vari - Cielo nuvoloso - [illegible] - Temper. tra 19° e 25° [illegible] mosso. —

Previsioni per i prossimi ..... *giorni:*

(Firma) [illegible]

Il Direttore: F. VERCELLI.

R. COMITATO TALASSOGRAFICO ITALIANO

BOLLETTINO GIORNALIER

15 Agosto 1924

Telegramma meteorologico (ore 8)

STAZIONI	Pressione a 0° e al mare mm 700 +	Temperatura centigradi	Vento, direzione e forza (0—12)	Cielo (0—4)	Precipit. nelle 24 ore in mm.	Mare
Trieste	61.2	20	[illegible]	0	19	[illegible]
Pisino	61.0	18	[illegible]	0	0	—
Pola	60.6	21	[illegible]	0	0	q.calmo
Fiume	[illegible]	[illegible]	[illegible]	[illegible]	[illegible]	[illegible]
Gorizia	[illegible]	[illegible]	[illegible]	0	[illegible]	—
Udine	61.5	17	E. 1	0	0	—
Belluno	61.3	17	SSE. 1	0	0	—
Trento						
Venezia	61.1	18	E. 1	2	0	calmo
Milano	61.6	19	NE. 0	3	0	—
Genova	[illegible]	3	NE. 1	2	[illegible]	[illegible]
Firenze	62.0	23	S. 0	2	0	—
Livorno	61.8	22	W. 2	2	0	agitato
Roma	[illegible]	20	N. 2	2	0	—
Napoli	63.1	22	SW. 0	2	8	q.calmo
Cagliari						
Taranto	63.3	23	N. 2	0	0	q.calmo
Messina	63.2	25	NNE. 2	2	0	l.mosso
Palermo						

STAZIONI	Pressione a 0° e al mare mm 700 +	Temperatura centigradi	Vento, direzione e forza (0—12)	Cielo (0—4)	Precipit. nelle 24 ore in mm.	Mare
Parigi						
Londra						
Vienna						
Madrid						
Budapest						
Stoccolma						
Copenhagen	54.0	18	N. 3	4	2	—
Lisbona						
Varsavia	57.0	—	—	—	—	—
Atene						
Praga	57.0	14	NSW.	spiogg.	0	—
Sofia						
Belgrado						
Amburgo						
Zurigo						
Lione						
Bordeaux						
Brest	64.0	14	W. 0	4	2	—
Valentia						
Mahon						
Algeri						
Tunisi						
Tangeri	62.0	21	~ 0	0	0	—
Malta						
Innsbruck						
Lerwik						
Reykjavik						

Osservazioni meteorologiche in Trieste

Data 1924		Ora	Barometro ridotto al livello del mare	Termometro centigradi	Pressione del vapore acqueo	Umidità relativa (in %)	Cielo (0=sereno. 10 = coperto)	Direzione del vento	Velocità del vento (km/ora)
Martedì	14. VIII	18h	757.7 mm	16.6	11.7	83	5	SE	12
Mercoledì	15. VIII	8h	761.2	20.0	11.7	66	1	SE	4
"	" "	13h	761.0	24.2	14.4	63	3	NW	10
Giovedì	14 VIII								
—	—								

Temperatura massima: 25.8 ; temperatura minima: 16.4 ;
massima velocità del vento: 44 km/ora dalle 12 h alle 16 h
pioggia caduta: 42.1 millimetri.
temperatura del mare alle 8h — . —

Effemeridi per Trieste

DEL SOLE	DELLA LUNA
oggi tramonta ore: 19h 14m	oggi leva ore: 19h 41m
domani leva ore: 5h 6m	domani tram ore: 5h 33m
domani tramonta ore: 19h 12m	domani leva ore: 20h 14m.

Servizio Aerologico

TRIESTE Ore 8 del 15 VIII.	VENTO velocità e direzione	Al suolo	A 500 metri	A 1000 metri	A 2000 metri	A 3000 metri	A — metri
		SE. 4 km/ora	— km/ora	— km/ora	— km/ora	— km/ora	— km/ora

Notizie sismiche

Notizie magnetiche

Trieste: Declinazione: 6° 30' W inclinazione: 60° 2'
Pola: " 6° 17' " " 60° 20'
Zara: " 6° 7' " " 59° 51'
Venezia: " 7° 0' " " 61° 5'

Curve di marea per il Porto di Trieste (Scala 2 : 100)

riferite al livello del mare (circa cm. 105 sotto lo zero del Molo Sartorio)

Marea osservata nel giorno 5 Marea prevista pel giorno 10 Marea prevista pel giorno 17



La marea prevista è calcolata tenendo conto anche delle variazioni degli elementi meteorologici.

Il tratto di linea, che interseca la curva di marea, separa la marea osservata da quella prevista.

L. Smolars & Nipote - Trieste — 29496. 7. 1924.

DEL R. ISTITUTO GEOFISICO

TRIESTE, 15 Agosto 1924

15 Agosto 1924

Situazione meteorologica

(ore 8)

Splegazioni

Le linee isobariche congiungono i luoghi ove la pressione atmosferica, ridotta alla temperatura di 0° ed al livello del mare, ha lo stesso valore.

Le freccie volano nella direzione del vento; il numero delle loro pennette, raddoppiato, indica la forza (scala Beaufort).

Le cifre presso le stazioni indicano la temperatura.

Mass. = area di maggior pressione atmosferica.

min. = area di minore pressione atmosferica.

Segni

- ○ cielo sereno.
- ◑ » mezzo coperto.
- ● » coperto.
- ≡ Nebbia;
- Pioggia;
- ✳ Neve;
- ▲ Grandine;
- Lampi senza tuoni;
- Temporale;
- Vento debole;
- » moderato;
- » forte;
- » fortissimo.

Curva della pressione barometrica per Trieste ridotta a 0° (altit. m.....)

Curva osservata:	Curva prevista:

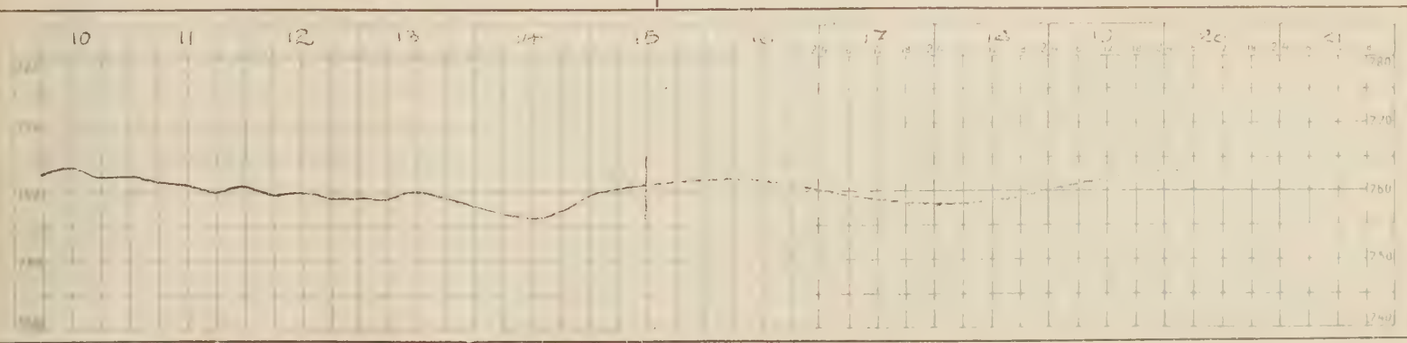

Notizie sul tempo di ieri 14

Cielo vario con pioggie e temporali.—

Situazione generale alle ore 8 di oggi

Situazione incerta pe deficienza di telegrammi — Ciclone sul Mar Baltico con depressione secondaria sull'Alto Adriatico.—

Deduzioni generali

Situazione isobarica migliorata - Pressione in leggera salita.—

PREVISIONI

dalla sera del 15 *alla sera del* 16

per Trieste, l'Istria ed il Friuli orientale:

Venti deboli vari - Cielo vario - Qualche annuvolamento - Temp. fra 18° e 25° - Mare legg. mosso.—

Previsioni per i prossimi ..... *giorni:*

(Firma) F. Vercelli

Il Direttore: F. VERCELLI.

R. COMITATO TALASSOGRAFICO ITALIANO

BOLLETTINO GIORNALIER

192

Telegramma meteorologico (ore 8)

STAZIONI	Pressione a 0° e al mare mm 700 +	Temperatura centigradi	Vento, direzione e forza (0—12)	Cielo (0—4)	Precipit. nelle 24 ore in mm.	Mare
Trieste	60.5	22	[illegible] 2	4	0	calmo
Pisino						
Pola	60.3	24	[illegible] 1	4	0	[illegible]
Fiume	61.4	21	[illegible] 0	4	0	[illegible]
Gorizia	61.5	18	[illegible] 0	4	0	—
Udine						
Belluno	62.4	19	NW. 1	piogg.	6	—
Trento						
Venezia	[illegible]	1	[illegible] 1	3	0	calmo
Milano	60.2	20	N. 0	4	0	—
Genova	60.2	18	ENE. 1	4	0	mosso
Firenze	60.3	20	N. 0	3	3	—
Livorno	60.1	24	NW. 0	3	—	mosso
Roma	50.4	22	NW. 1	0	0	—
Napoli	61.0	20	NNE. 1	2	0	calmo
Cagliari						
Taranto	61.1	14	S. 1	0	0	calmo
Messina	60.9	24	NNE. 0	0	0	calmo
Palermo	60.4	26	~ 0	2	0	calmo

STAZIONI	Pressione a 0° e al mare mm 700 +	Temperatura centigradi	Vento, direzione e forza (0—12)	Cielo (0—4)	Precipit. nelle 24 ore in mm.	Mare
Parigi	57.0	13	[illegible]	[illegible]		—
Londra	56.0	13	[illegible]	4	[illegible]	—
Vienna	63.2	16	N. 1	caligin.	[illegible]	—
Madrid	61.0	—	WSW. 3	4	—	—
Budapest						
Stoccolma	53.0	19	SSE. 3	4	—	—
Copenhagen	56.0	15	—	4	7	
Lisbona						
Varsavia						
Atene						
Praga	51.0	15	S. 1	nebbia	4	
Sofia						
Belgrado						
Amburgo	65.0	20	N. 0	4	0	—
Zurigo	60.0	9	~ 0	nebbia	0	—
Lione	58.0	15	~ 0	4	1	—
Bordeaux	58.0	15	NNW. 1	4	2	—
Brest						
Valentia	53.0	13	WNW. 4	4	7	—
Mahon						
Algeri						
Tunisi						
Tangeri						
Malta						
Innsbruck	61.4	11	~ 0	3	0	—
Lerwik	52.0	11	~ 0	4	0	—
Reykjavik	45.0	10	~ 0	—	—	—

Osservazioni meteorologiche in Trieste

Data	Ore	Barometro ridotto al livello del mare	Termometro centigradi	Pressione del vapore acqueo	Umidità relativa (in %)	Cielo (0=sereno. 10 = coperto)	Direzione del vento	Velocità del vento (km/ora)
[illegible] 25 - VII	18h	760.6 mm	22.4 °	14.6	73	3	W	11
[illegible] 26 - "	8h	760.5	21.6 °	11.5	59	2	E	10
[illegible] 27 - "	13h	759.4	25.8 °	15.4	62	2	NW	18

Temperatura massima: 24.3 °; temperatura minima: 15.6 °;
massima velocità del vento: 18 km/ora dalle 15 h alle 16 h
pioggia caduta: 0 millimetri.
temperatura del mare alle 8h ..... °

Effemeridi per Trieste

DEL SOLE	DELLA LUNA
oggi tramonta ore: 19h 12m	oggi leva ore: 20h 14m
domani leva ore: 5h 7m	domani tram. ore: 7h 52m
domani tramonta ore: 19h 10m	domani leva ore: 20h 14m

Servizio Aerologico

TRIESTE Ore 8 del 26 VII	VENTO velocità e direzione	Al suolo	A 500 metri	A 1000 metri	A 2000 metri	A 3000 metri	A ..... metri
		E. 10.0 km/ora	— km/ora	— km/ora	— km/ora	— km/ora	— km/ora

Notizie sismiche

Notizie magnetiche

Trieste: Declinazione: 6°30' W *inclinazione:* 60°2'
Pola: „ 6°17' „ „ 60°20'
Zara: „ 6°7' „ „ 59°51'
Venezia: „ 7°0' „ „ 61°5'

Curve di marea per il Porto di Trieste (Scala 2 : 100)

riferite al livello del mare (circa cm. 105 sotto lo zero del Molo Sartorio)

Marea osservata nel giorno 16 — Marea prevista pel giorno 17 — Marea prevista pel giorno 18

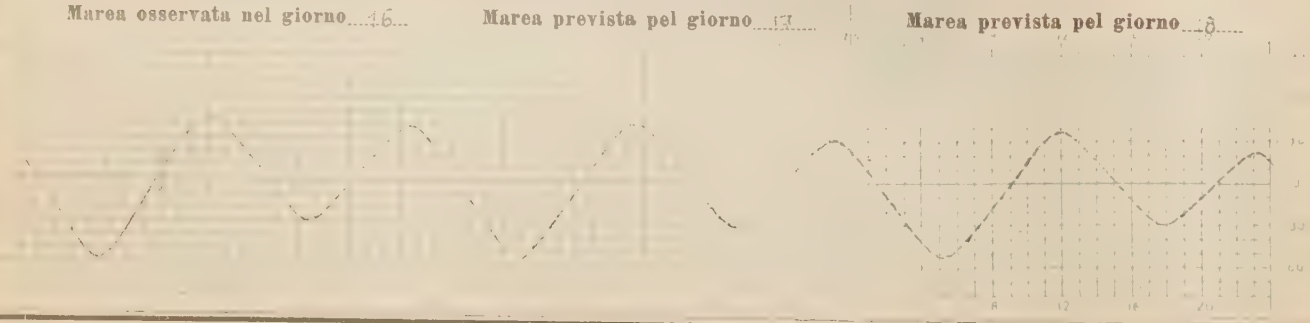

La marea prevista è calcolata tenendo conto anche delle variazioni degli elementi meteorologici.

Il tratto di linea, che interseca la curva di marea, separa la marea osservata da quella prevista.

L. Smolars & Nipote - Trieste — 29496. 7. 1924.

16 Agosto 1924

Situazione meteorologica

(ore 8)

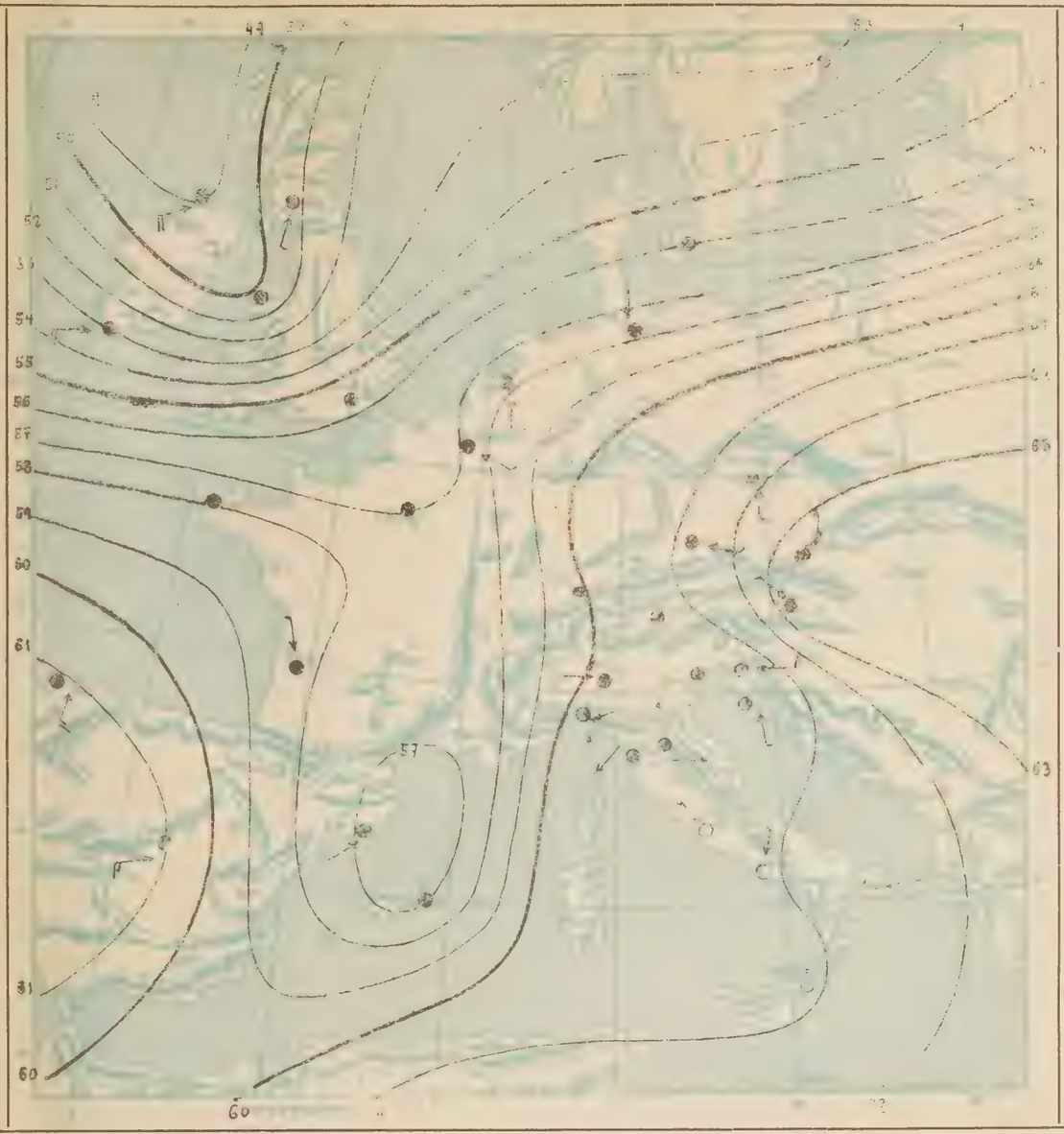

Splegazioni

Le linee isobariche congiungono i luoghi ove la pressione atmosferica, ridotta alla temperatura di 0° ed al livello del mare, ha lo stesso valore.

Le freccie volano nella direzione del vento; il numero delle loro pennette, raddoppiato, indica la forza (scala Beaufort).

Le cifre presso le stazioni indicano la temperatura.

Mass. = area di maggior pressione atmosferica.

min. = area di minore pressione atmosferica.

Segni

- ○ cielo sereno.
- ◑ » mezzo coperto.
- ● » coperto.
- ≡ Nebbia;
- ● Pioggia;
- ✳ Neve;
- ▲ Grandine;
- ⟨ Lampi senza tuoni;
- ⟨ Temporale;
- → Vento debole;
- → » moderato;
- → » forte;
- → » fortissimo.

Curva della pressione barometrica per Trieste ridotta a 0° (altit. m.....)

Curva osservata:	Curva prevista:

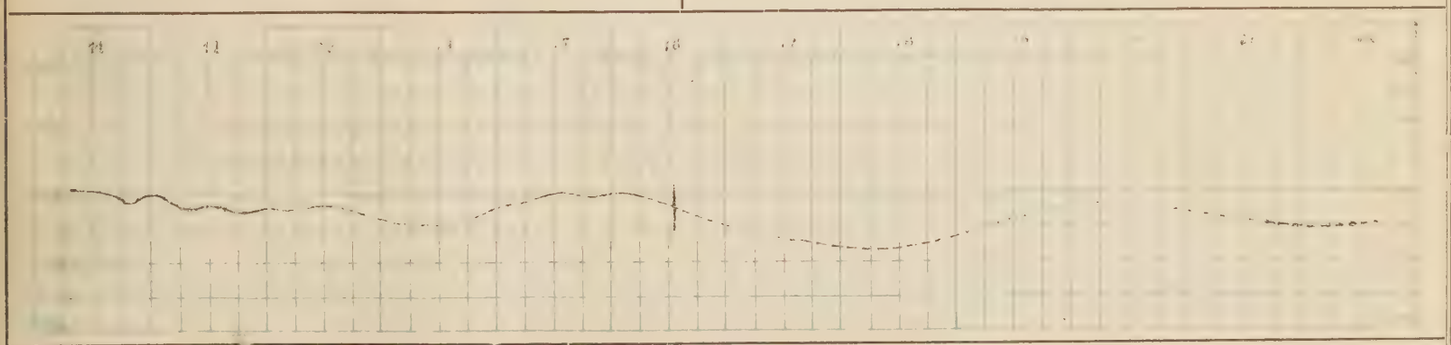

Notizie sul tempo di ieri 15

Generalmente abbastanza bello. —

Situazione generale alle ore 8 di oggi

Alta pressione a E e W d'Europa - Ciclone sul Mare Artico - Depressione secondaria sul Mediterraneo occid. Pressione livellata sulla Penisola

Deduzioni generali

Pressione in discesa —

Condizioni sfavorevoli di tempo —

PREVISIONI

dalla sera del 16 *alla sera del* 17

per Trieste, l'Istria ed il Friuli orientale:

Venti deboli vari - Cielo vario - Annuvolamenti - Qualche pioggia - Temp. fra 19° e 26° - Mare legg. mosso —

Previsioni per i prossimi ..... *giorni:*

(Firma) P. Alpago

Il Direttore: F. VERCELLI.

R. COMITATO TALASSOGRAFICO ITALIANO

BOLLETTINO GIORNALIER

18 Agosto 1924

Telegramma meteorologico (ore 8)

STAZIONI	Pressione a 0° e al mare mm 700 +	Temperatura centigradi	Vento, direzione e forza (0—12)	Cielo (0—4)	Precipit. nelle 24 ore in mm.	Mare
Trieste	57.5	19	ESE. 3	1	2	calmo
Pisino						
Pola						
Fiume	59.2	20	NW. 0	1	1	calmo
Gorizia	63.3	18	E. 1	0	0	—
Udine	57.2	19	— 0	2	4	—
Belluno	59.2	19	SE. 1	4	0	—
Trento	57.2	17	NW. 0	1	0	—
Venezia	57.3	20	E. 1	1	0	calmo
Milano			E	2	0	—
Genova	57.7	18	SSW. 0	1	0	mosso
Firenze	58.2	19	SW. 0	4	0	—
Livorno	58.0	22	SW. 2	3	0	agitato
Roma	59.5	—	—	—	—	—
Napoli						
Cagliari						
Taranto	58.6	24	N. 1	0	0	calmo
Messina	59.6	22	NNW. 2	piogg.	2	calmo
Palermo						

STAZIONI	Pressione a 0° e al mare mm 700 +	Temperatura centigradi	Vento, direzione e forza (0—12)	Cielo (0—4)	Precipit. nelle 24 ore in mm.	Mare
Parigi						
Londra						
Vienna						
Madrid						
Budapest						
Stoccolma						
Copenhagen						
Lisbona						
Varsavia						
Atene						
Praga						
Sofia						
Belgrado						
Amburgo	48.0	14	S. 7	4	1	—
Zurigo						
Lione						
Bordeaux	62.0	17	SW. 2	4	0	—
Brest						
Valentia						
Mahon						
Algeri						
Tunisi						
Tangeri						
Malta						
Innsbruck	57.4	11	— 0	0		
Lerwik						
Reykjavik						

Osservazioni meteorologiche in Trieste

Data 192	Ora	Barometro ridotto al livello del mare	Termometro centigradi	Pressione del vapore acqueo	Umidità relativa (in %)	Cielo (0=sereno. 10 = coperto)	Direzione del vento	Velocità del vento (km/ora)
	18h	754.9 mm	19.2°	11.1	57	8	SE	5
	8h	757.4	13.6°	10.8	5	3	ESE	3
	13h	757.0	24.4°	12.0	2	2	W	7

Temperatura massima: 22.0°; temperatura minima: 14.5°;
massima velocità del vento: 12 km/ora dalle ..h alle 12h
pioggia caduta: 10.2 millimetri.
temperatura del mare alle 8h ..°

Effemeridi per Trieste

DEL SOLE	DELLA LUNA
oggi tramonta ore: 19h 3m	oggi leva ore: 21h 12m
domani leva ore: 5h 10m	domani tramon. ore: 10h 2m
domani tramonta ore: 19h 7m	domani leva ore: 21h 36

Servizio Aerologico

Ore 8 del	VENTO e direzione	A ...	A 500 metri	A 1000 metri	A 2000 metri	A 3000 metri	A ... metri
		ESE 3.0 km/ora	— km/ora	— km/ora	— km/ora	— km/ora	— km/ora

Notizie sismiche

Notizie magnetiche

Trieste: Declinazione: 6°30' W *inclinazione:* 59°2'
Pola: „ 6°17' „ „ 59°20'
Zara: „ 6°7' „ „ 59°51'
Venezia: „ 7°0' „ „ 6°5'

Curve di marea per il Porto di Trieste (Scala 2 : 100)

riferite al livello del mare (circa cm. 105 sotto lo zero del Molo Sartorio)

Marea osservata nel giorno 18 **Marea prevista pel giorno** 19 **Marea prevista pel giorno** 20



La marea prevista è calcolata tenendo conto anche delle variazioni degli elementi meteorologici.

Il tratto di linea, che interseca la curva di marea, separa la marea osservata da quella prevista.

L. Smolars & Nipote - Trieste — 29496. 7. 1924.

DEL R. ISTITUTO GEOFISICO

TRIESTE, 18 Agosto 1924

18 Agosto 1924

Situazione meteorologica

(ore 8)

Splegazioni

Le linee isobariche congiungono i luoghi ove la pressione atmosferica, ridotta alla temperatura di 0° ed al livello del mare, ha lo stesso valore.

Le freccie volano nella direzione del vento; il numero delle loro pennette, raddoppiato, indica la forza (scala Beaufort).

Le cifre presso le stazioni indicano la temperatura.

Mass. = area di maggior pressione atmosferica.

min. = area di minore pressione atmosferica.

Segni

- ○ cielo sereno.
- ◑ » mezzo coperto.
- ● » coperto.
- ≡ Nebbia;
- ● Pioggia;
- ✱ Neve;
- ▲ Grandine;
- < Lampi senza tuoni;
- ⌈< Temporale;
- → Vento debole;
- → » moderato;
- → » forte;
- → » fortissimo.

Curva della pressione barometrica per Trieste ridotta a 0° *(altit. m. 2)*

Curva osservata:	Curva prevista:

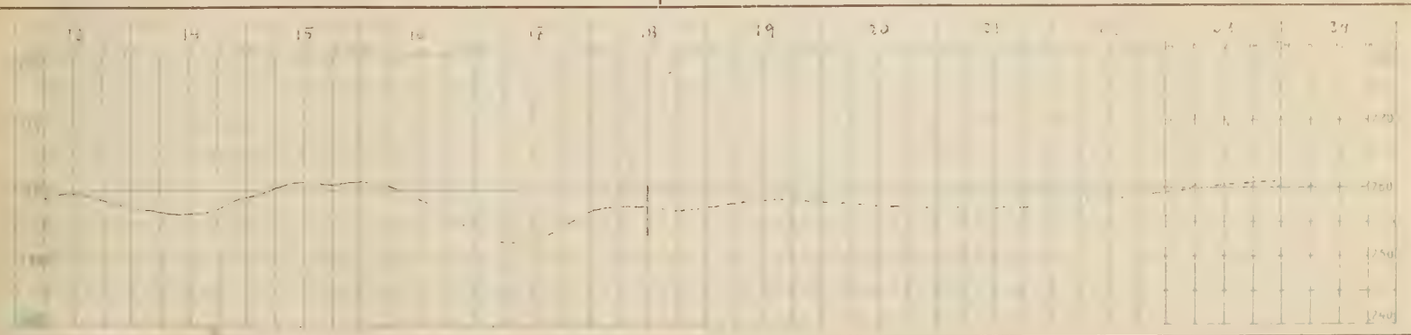

Notizie sul tempo di ieri 17

Cielo coperto con pioggie sulla Venezia Giulia

Situazione generale alle ore 8 di oggi

Alquanto incerta per mancanza di telegrammi – Alta pressione a SW d'Europa – Ciclone sul Mare del Nord. –

Deduzioni generali

Situazione isobarica migliorata; quantunque perdurino condizioni favorevoli a pertur[illegible]

PREVISIONI

dalla sera del 18 *alla sera del* 19

per Trieste, l'Istria ed il Friuli orientale:

Venti deboli vari – Cielo vario con prevalenza di sereno – Temp. fra 18° e 25° – Mare calmo. –

Previsioni per i prossimi ..... *giorni:*

(Firma) [illegible]

Il Direttore: F. VERCELLI.

R. COMITATO TALASSOGRAFICO ITALIANO

BOLLETTINO GIORNALIER

Telegramma meteorologico (ore 8)

[illegible] 1924

STAZIONI	Pressione a 0° e al mare mm 700 +	Temperatura centigradi	Vento, direzione e forza (0—12)	Cielo (0—4)	Precipit. nelle 24 ore in mm.	Mare
Trieste	54.6	23	SE 2	1	2	q. [illegible]
Pisino						
Pola	55.4	23	NNW. 2	2	0	l. mosso
Fiume	56.9	22	S. 1	2	2	l. mosso
Gorizia	56.3	21	SSE. [illegible]	4	8	—
Udine	54.2	21	SE. 4	3	35	
Belluno	54.4	20	S. 1	3	0	—
Trento						
Venezia	54.3	20	SW. [illegible]	3	0	calmo
Milano	54.4	21	E. [illegible]	4	0	—
Genova	54.7	19	ENE. 0	1	0	mosso
Firenze	56.2	22	NW. 0	2	0	—
Livorno	56.4	21	SW. 2	2	0	agitato
Roma	58.3	24	S. 2	3	0	—
Napoli	58.9	23	WSW. 2	2	0	l. mosso
Cagliari						
Taranto	58.4	24	~. 0	0	0	calmo
Messina	60.0	25	N. 0	0	4	calmo
Palermo	59.5	28	~. 0	0	0	q. calmo

STAZIONI	Pressione a 0° e al mare mm 700 +	Temperatura centigradi	Vento, direzione e forza (0—12)	Cielo (0—4)	Precipit. nelle 24 ore in mm.	Mare
Parigi	55.0	13	SSW 5	4	[illegible]	—
Londra	51.0	12	WSW. 3	4	[illegible]	—
Vienna	53.1	14	W [illegible]	[illegible]	17	—
Madrid	61.0	—	~. 0	—	0	—
Budapest						
Stoccolma	52.0	13	SSE 3	4	10	—
Copenhagen	49.0	14	SW. 4	4	1	—
Lisbona						
Varsavia	56.0	16	WSW. 3	4	0	—
Atene						
Praga	57.0	14	WSW 4	4	1	—
Sofia						
Belgrado						
Amburgo						
Zurigo	59.0	12	W 0	4	2	—
Lione	60.0	14	~. 0	4	0	—
Bordeaux						
Brest	55.0	13	WSW. 2	4		—
Valentia	52.0	12	WNW 5	pioggi		—
Mahon	59.0	23	ENE 3	4	0	—
Algeri						
Tunisi	60.0	25	WSW 1	0	0	
Tangeri						
Malta						
Innsbruck	56.8	12	~. 0	4	[illegible]	
Lerwik	42.0	12	NNE. 2	4	10	—
Reykjavik	58.0	7	NNW. 6	4	0	—

Osservazioni meteorologiche in Trieste

Data 192[illegible]		Ora	Barometro ridotto al livello del mare	Termometro centigradi	Pressione del vapore acqueo	Umidità relativa (in %)	Cielo (0=sereno. 10 = coperto)	Direzione del vento	Velocità del vento (km/ora)
[illegible]	18. VIII	18h	756 mm 0	22.8	13.2	54	3	WNW	5
[illegible]	19 VIII	8h	754. 6	22.5	13.8	57	3	SE	11
	" "	13h	754. 6	24.9	11.1	47	3	WSW	19

[illegible] 18. VIII

Temperatura massima: 24.3 ; temperatura minima: 15.6 ;
massima velocità del vento: 14 km/ora dalle 14 h alle 15 h
pioggia caduta: 1.5 millimetri.
temperatura del mare alle 8h — . —

Effemeridi per Trieste

DEL SOLE	DELLA LUNA
oggi tramonta ore: 19h 7m	oggi leva ore: 21h 38m
domani leva ore: 5h 11m	domani tramonta ore: 10h 2m
domani tramonta ore: 19h 6m	domani leva ore: 22h 7m

Servizio Aerologico

TRIESTE Ore 8 del 19. VIII	VENTO velocità e direzione	Al suolo	A 500 metri	A 1000 metri	A 2000 metri	A 3000 metri	A — metri
		SE. 11.0 km/ora	— km/ora	— km/ora	— km/ora	— km/ora	— km/ora

Notizie sismiche

Notizie magnetiche

Trieste:	Declinazione	6°30' W	inclinazione	60° 2'
Pola:	"	6°17' "	"	60° 20'
Zara:	"	6° 7' "	"	59° 51'
Venezia:	"	7° 0' "	"	61° 5'

Curve di marea per il Porto di Trieste (Scala 2 : 100)

riferite al livello del mare (circa cm. 105 sotto lo zero del Molo Sartorio)

Marea osservata nel giorno [illegible] Marea prevista pel giorno [illegible] Marea prevista pel giorno 21



La marea prevista è calcolata tenendo conto anche delle variazioni degli elementi meteorologici.

Il tratto di linea, che interseca la curva di marea, separa la marea osservata da quella prevista.

L. Smolars & Nipote - Trieste — 29496. 7. 1924.

DEL R. ISTITUTO GEOFISICO

TRIESTE, 19 Agosto 1924

19 Agosto 1924

Situazione meteorologica

(ore 8)



Splegazioni

Le linee isobariche congiungono i luoghi ove la pressione atmosferica, ridotta alla temperatura di 0° ed al livello del mare, ha lo stesso valore.

Le freccie volano nella direzione del vento; il numero delle loro pennette, raddoppiato, indica la forza (scala Beaufort).

Le cifre presso le stazioni indicano la temperatura.

Mass. = area di maggior pressione atmosferica.

min. = area di minore pressione atmosferica.

Segni

- ○ cielo sereno.
- ◑ » mezzo coperto.
- ● » coperto.
- ≡ Nebbia;
- ● Pioggia;
- ✱ Neve;
- ▲ Grandine;
- < Lampi senza tuoni;
- ⟨ Temporale;
- → Vento debole;
- → » moderato;
- → » forte;
- → » fortissimo.

Curva della pressione barometrica per Trieste ridotta a 0° *(altit. m)*

Curva osservata:	Curva prevista:

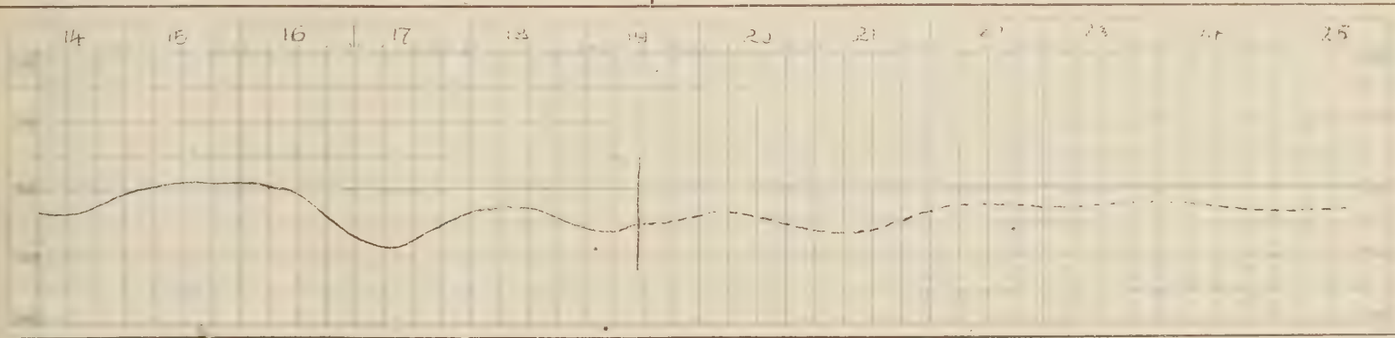

Notizie sul tempo di ieri 18

Generalmente abbastanza bello. - Qualche leggera pioggia nella sera.

Situazione generale alle ore 8 di oggi

Ciclone a Nord d'Europa con ciclone secondario sull'Alta Italia.

Deduzioni generali

Perdurano condizioni di tempo perturbato. Probabilità di qualche temporale.

PREVISIONI

dalla sera del 19 *alla sera del* 20

per Trieste, l'Istria ed il Friuli orientale:

Venti moderati e deboli vari. - Cielo vario. - Qualche pioggia temporalesca. - Temp. fra 19° e 25°. - Mare legg. mosso. -

Previsioni per i prossimi ..... *giorni:*

(Firma) R. Alpago

Il Direttore: F. VERCELLI.

R. COMITATO TALASSOGRAFICO ITALIANO

BOLLETTINO GIORNALIER

20 Agosto 1924

Telegramma meteorologico (ore 8)

STAZIONI	Pressione a 0° e al mare mm 700 +	Temperatura centigradi	Vento, direzione e forza (0—12)	Cielo (0—4)	Precipit. nelle 24 ore in mm.	Mare
Trieste	59.0	21	SSE 2	1	0	mosso
Pisino						
Pola	58.[illegible]	22	SW [illegible]	0	[illegible]	[illegible]
Fiume	57.6	22	SE 1	2	0	mosso
Gorizia	56.2	21	ESE 0	0	0	—
Udine	56.6	18	ENE 1	3	2	—
Belluno	56.2	18	SE 1	4	12	—
Trento	56.6	15	WSW 1	4	1	—
Venezia	55.8	19	E 0	1	2	calmo
Milano	55.8	19	E 2	3	0	—
Genova	56.0	17	E 2	3	0	mosso
Firenze	57.0	22	S. 0	1	0	—
Livorno	57.2	21	W. 1	1	0	agitato
Roma	58.0	25	S. 1	3	0	—
Napoli	59.2	22	SSE 0	0	0	calmo
Cagliari						
Taranto	59.0	25	E. 1	0	0	calmo
Messina	59.1	25	~ 0	0	0	liscio
Palermo	57.9	28	NE 1	0	0	q. calmo

STAZIONI	Pressione a 0° e al mare mm 700 +	Temperatura centigradi	Vento, direzione e forza (0—12)	Cielo (0—4)	Precipit. nelle 24 ore in mm.	Mare
Parigi	[illegible]	[illegible]	[illegible]	[illegible]	1	
Londra	50.0	10	S. 3	4	0	
Vienna	58.7	[illegible]	[illegible]	piogg.	gocce	
Madrid	60.0	14	WNW 3	0	0	
Budapest						
Stoccolma	54.0	15	SSE 2	4	5	—
Copenhagen	53.0	14	S 3	4	0	—
Lisbona						
Varsavia	57.0	14	~ 0	4	—	—
Atene						
Praga	57.0	12	SSW 2	4	2	—
Sofia						
Belgrado						
Amburgo	53.0	13	NNW 2	piogg.	2	—
Zurigo	58.0	11	SE 0	4	2	—
Lione	57.0	12	~ 0	4	1	—
Bordeaux	56.0	13	S 2	piogg.	5	—
Brest	58.0	13	W 4	4	2	—
Valentia	52.0	12	W 3	piogg.	5	—
Mahon	56.0	23	SSE 3	4	10	—
Algeri						
Tunisi						
Tangeri						
Malta						
Innsbruck	57.7	10	~ 0	4	7	—
Lerwik	41.0	12	~ 0	4	0	—
Reykjavik						

Osservazioni meteorologiche in Trieste

Data 192	Ora	Barometro ridotto al livello del mare	Termometro centigradi	Pressione del vapore acqueo	Umidità relativa (in %)	Cielo (0=sereno. 10 = coperto)	Direzione del vento	Velocità del vento (km/ora)
[illegible] VIII	18h	755.[illegible] mm 7	23°1	11.5	55	3	S	9
[illegible] VIII	8h	755.9	20°9	10.8	58	3	ESE	13
[illegible]	13h	756.4	25°2	11.5	48	3	SW	15

Temperatura massima: 25°2 ; temperatura minima: 20°0 ;
massima velocità del vento 19 km ora dalle 13h alle 14h
pioggia caduta: 0 millimetri.
temperatura del mare alle 8h — ° —

Effemeridi per Trieste

DEL SOLE	DELLA LUNA
oggi tramonta ore: 19h 6m	oggi leva ore: 22h 7m
domani leva ore: 5h 12m	domani tram. ore: 11h 4m
domani tramonta ore: 19h 4m	domani leva ore: 22h 37m

Servizio Aerologico

TRIESTE Ore 8 del 20. VIII	VENTO velocità e direzione	Al suolo	A 500 metri	A 1000 metri	A 2000 metri	A 3000 metri	A — metri
		ESE 13.0 km/ora	— km/ora	— km/ora	— km/ora	— km/ora	— km/ora

Notizie sismiche

Notizie magnetiche

Trieste: Declinazione 6° 30' W inclinazione 60° 2'
Pola: „ 6° 17' „ „ 60° 20'
Zara: „ 6° 7' „ „ 59° 51'
Venezia: „ 7° 0' „ „ 61° 5'

Curve di marea per il Porto di Trieste (Scala 2 : 100)

riferite al livello del mare (circa cm. 105 sotto lo zero del Molo Sartorio)

Marea osservata nel giorno 20 — Marea prevista pel giorno 21 — Marea prevista pel giorno 22

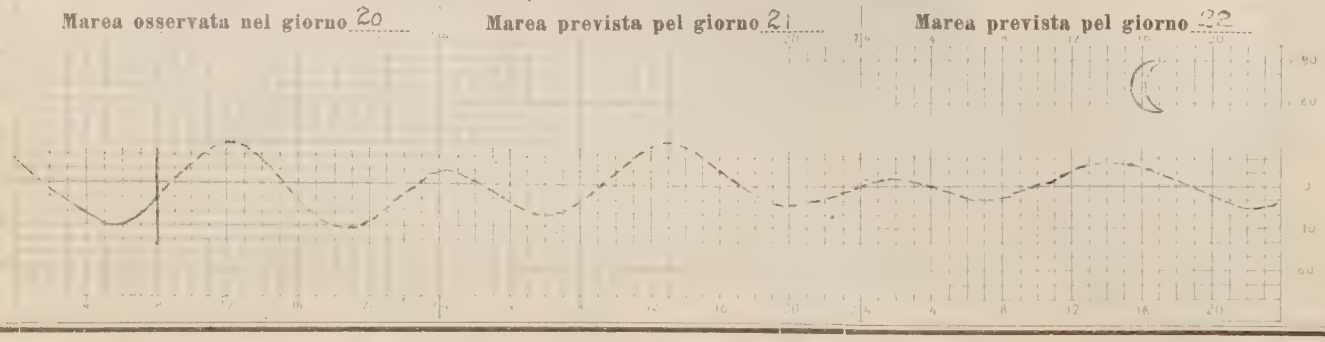

La marea prevista è calcolata tenendo conto anche delle variazioni degli elementi meteorologici.

Il tratto di linea, che interseca la curva di marea, separa la marea osservata da quella prevista.

L. Smolars & Nipote - Trieste — 29496. 7. 1924.

DEL R. ISTITUTO GEOFISICO

TRIESTE, 20 Agosto 1924

20 Agosto 1924

Situazione meteorologica

(ore 8)



Splegazioni

Le linee isobariche congiungono i luoghi ove la pressione atmosferica, ridotta alla temperatura di 0° ed al livello del mare, ha lo stesso valore.

Le freccie volano nella direzione del vento; il numero delle loro pennette, raddoppiato, indica la forza (scala Beaufort).

Le cifre presso le stazioni indicano la temperatura.

Mass. = area di maggior pressione atmosferica.

min. = area di minore pressione atmosferica.

Segni

- ○ cielo sereno.
- ◑ » mezzo coperto.
- ● » coperto.
- ≡ Nebbia;
- ● Pioggia;
- ✳ Neve;
- ▲ Grandine;
- ⟨ Lampi senza tuoni;
- ⟨ Temporale;
- → Vento debole;
- → » moderato;
- → » forte;
- → » fortissimo.

Curva della pressione barometrica per Trieste ridotta a 0° (altit. m.....)

Curva osservata:	Curva prevista:

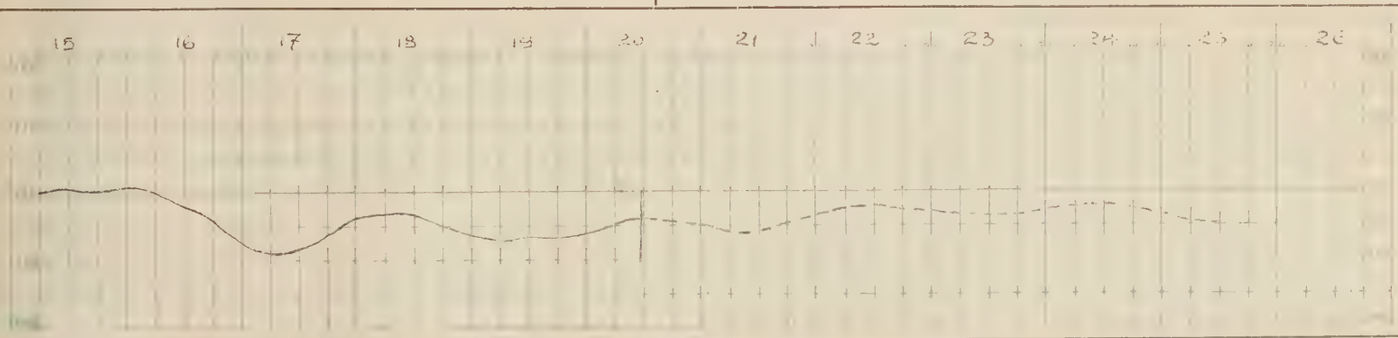

Notizie sul tempo di ieri 19

Abbastanza bello sulla Venezia-Giulia.

Situazione generale alle ore 8 di oggi

Alta pressione a SW. d'Europa. Ciclone a N d'Inghilterra con depressione secondaria sul Mediterraneo occidentale e sull'Alta Italia.

Deduzioni generali

Condizioni favorevoli a perturbamenti. Pressione in discesa.

PREVISIONI

dalla sera del 20 *alla sera del* 21

per Trieste, l'Istria ed il Friuli orientale:

Venti deboli vari. Cielo vario. Qualche annuvolamento e qualche pioggia leggera. Temp. fra 17° e 25°. — Mare legg. mosso.

Previsioni per i prossimi ..... *giorni:*

(Firma) R. Alpago

Il Direttore: F. VERCELLI.

R. COMITATO TALASSOGRAFICO ITALIANO

BOLLETTINO GIORNALIER

Agosto 1924

Telegramma meteorologico (ore 8)

STAZIONI	Pressione a 0° e al mare mm 700 +	Temperatura centigradi	Vento, direzione e forza (0—12)	Cielo (0—4)	Precipit. nelle 24 ore in mm.	Mare
Trieste	55.6	19	SW. 3	3	18	mosso
Pisino	56.5	11	~ 0	4	0	—
Pola	56.1	20	NW 1	3	16	l. mosso
Fiume	57.1	19	N. 0	3	44	l. mosso
Gorizia	56.6	17	W. 0	piogg.	18	—
Udine	56.3	17	~ 0	4	10	—
Belluno	55.8	17	SSE. 0	4	5	—
Trento	58.2	16	~ 0	0	1	—
Venezia	55.6	18	W. 2	0	8	l. mosso
Milano	57.4	17	W. 1	4	5	
Genova	57.8	16	NE. 1	1	3	l. mosso
Firenze	57.9	21	SW. 0	3	2	—
Livorno	58.2	19	W. 1	1	1	agitato
Roma	59.1	24	S. 1	1	0	—
Napoli	58.4	24	W. 1	2	0	l. mosso
Cagliari						
Taranto	58.3	—	SSE. —	—	—	—
Messina	59.8	30	WSW. 2	0	0	calmo
Palermo	58.9	24	WSW. 2	1	0	calmo

STAZIONI	Pressione a 0° e al mare mm 700 +	Temperatura centigradi	Vento, direzione e forza (0—12)	Cielo (0—4)	Precipit. nelle 24 ore in mm.	Mare
Parigi	[illegible]	13	[illegible] 3		[illegible]	—
Londra	[illegible]	13	SW. [illegible]	[illegible]	2	—
Vienna	54.2	14	WNW. 0	4	8	—
Madrid	61.0	14	NE. 0	4	0	—
Budapest						
Stoccolma	52.0	14	WSW. 2	4	0	—
Copenhagen	54.0	14	SSW. 1	4	1	—
Lisbona						
Varsavia	55.0	14	E. 2	4	0	—
Atene						
Praga	56.0	13	W. 3	4	5	—
Sofia						
Belgrado						
Amburgo	54.0	11	S. 2	4	2	—
Zurigo	60.0	11	W. 4	4	—	—
Lione	61.0	13	SSW. 1	4	2	—
Bordeaux	59.0	20	S. 2	4	10	—
Brest	54.0	14	W. 2	4	—	—
Valentia	51.0	13	WNW 4	[illegible]	5	—
Mahon	61.0	20	ENE. 4	0	0	—
Algeri	59.0	24	ENE 0	4	0	—
Tunisi						
Tangeri						
Malta						
Innsbruck	58.5	10	~ 0	4	6	—
Lerwik						
Reykjavik	61.0	1	NNE. 3	4	0	—

Osservazioni meteorologiche in Trieste

Data 1924	Ora	Barometro ridotto al livello del mare	Termometro centigradi	Pressione del vapore acqueo	Umidità relativa (in %)	Cielo (0=sereno. 10 = coperto)	Direzione del vento	Velocità del vento (km/ora)
20. VIII	18h	755 mm7	22 °6	13.4	63	10	W	7
21. VIII	8h	755 .6	18 °6	14.2	59	8	SW	16
" "	13h	758 .4	22 °6	12.9	63	4	SW	15

Temperatura massima: 25 °3 ; temperatura minima: 7 °9 ;
massima velocità del vento: 17 km/ora dalle [illegible] h alle 5 h
pioggia caduta: 9.2 millimetri.
temperatura del mare alle 8h [illegible] °

Effemeridi per Trieste

DEL SOLE	DELLA LUNA
oggi tramonta ore: 19h 4m	oggi leva ore: 22h 37m
domani leva ore: 5h 13m	domani tram ore: 12h 4m
domani tramonta ore: 19h 2m	domani leva ore: 23h 11m

Servizio Aerologico

TRIESTE — Ore 8 del 21. VIII	VENTO velocità e direzione	Al suolo	A 500 metri	A 1000 metri	A 2000 metri	A 3000 metri	A ..... metri
		SW. 16.0 km/ora	— km/ora	— km/ora	— km/ora	— km/ora	— km/ora

Notizie sismiche

Notizie magnetiche

Trieste: *Declinazione* 6° 30' W *inclinazione* 60° 2'
Pola: " 6° 17' " " 60° 20'
Zara: " 6° 7' " " 59° 51'
Venezia: " 7° 0' " " 61° 5'

Curve di marea per il Porto di Trieste (Scala 2 : 100)

riferite al livello del mare (circa cm. 105 sotto lo zero del Molo Sartorio)

Marea osservata nel giorno 21 — Marea prevista pel giorno 22 — Marea prevista pel giorno 23

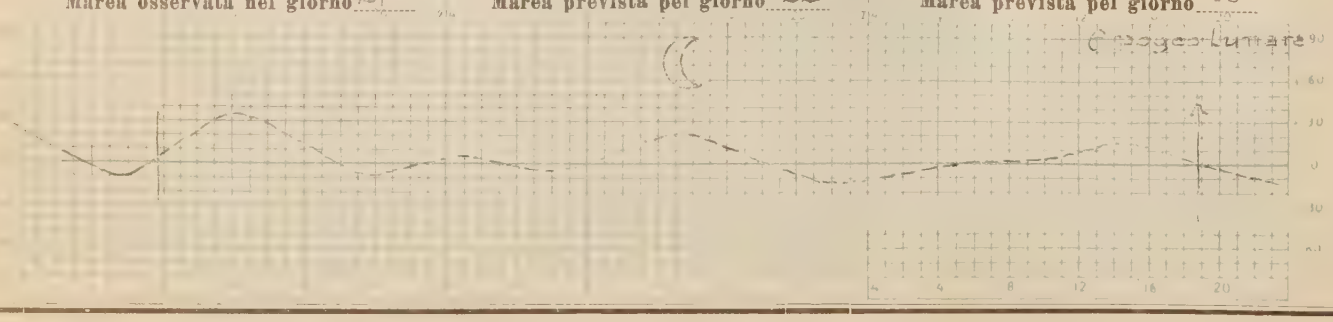

La marea prevista è calcolata tenendo conto anche delle variazioni degli elementi meteorologici.

Il tratto di linea, che interseca la curva di marea, separa la marea osservata da quella prevista.

L. Smolars & Nipote - Trieste — 29496. 7. 1924.

DEL R. ISTITUTO GEOFISICO

TRIESTE, [illegible] 192

21 Agosto 1924

Situazione meteorologica

(ore 8)

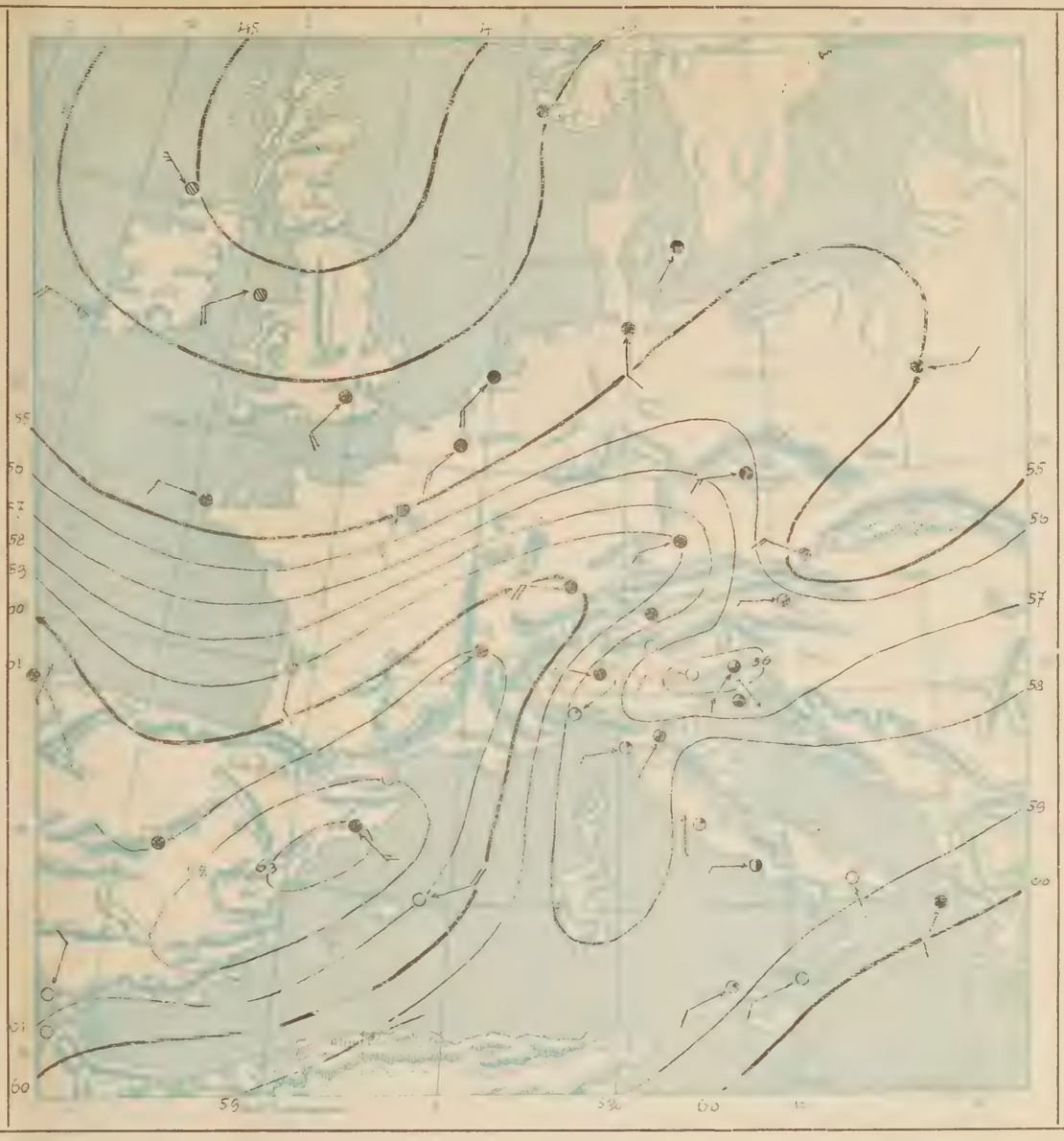

Spiegazioni

Le linee isobariche congiungono i luoghi ove la pressione atmosferica, ridotta alla temperatura di 0° ed al livello del mare, ha lo stesso valore.

Le freccie volano nella direzione del vento; il numero delle loro pennette, raddoppiato, indica la forza (scala Beaufort).

Le cifre presso le stazioni indicano la temperatura.

Mass. = area di maggior pressione atmosferica.

min. = area di minore pressione atmosferica.

Segni

○ cielo sereno.
◑ » mezzo coperto.
● » coperto.
≡ Nebbia;
◉ Pioggia;
✳ Neve;
▲ Grandine;
< Lampi senza tuoni;
⟨ Temporale;
→ Vento debole;
» moderato;
» forte;
» fortissimo.

Curva della pressione barometrica per Trieste ridotta a 0° (altit. m.....)

Curva osservata:	Curva prevista:

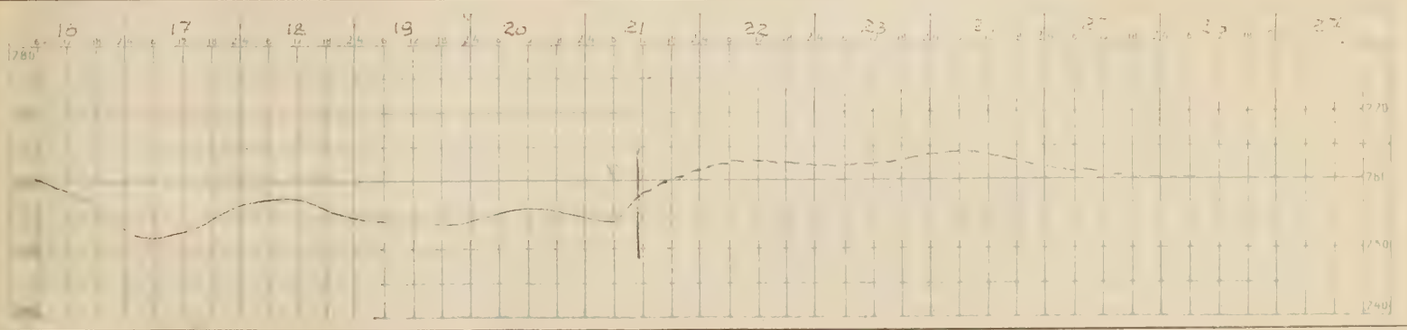

Notizie sul tempo di ieri 19

Cielo vario sulla Venezia Giulia con pioggia nella sera e notte.

Situazione generale alle ore 8 di oggi

Alta pressione sulla Spagna. Ciclone a N d'Inghilterra con depressione secondaria sull'Alto Adriatico.

Deduzioni generali

Perdurano condizioni di tempo perturbato con tendenza a un sensibile prossimo miglioramento. Pressione in salita.

PREVISIONI

dalla sera del 20 *alla sera del* 21

per Trieste, l'Istria ed il Friuli orientale:

Venti moderati e deboli vari. - Cielo vario poi prevalenti [illegible]. Temp. fra 17° [illegible]. Mare legg. mosso.

Previsioni per i prossimi ..... *giorni:*

(Firma) [illegible]

Il Direttore: F. VERCELLI.

R. COMITATO TALASSOGRAFICO ITALIANO

BOLLETTINO GIORNALIER

22 Agosto 1924

Telegramma meteorologico (ore 8)

STAZIONI	Pressione a 0° e al mare mm 700 +	Temperatura centigradi	Vento, direzione e forza (0—12)	Cielo (0—4)	Precipit. nelle 24 ore in mm.	Mare
Trieste	61.1	20	E. 2	1	0	q. calmo
Pisino	61.0	17	— 0	1	0	—
Pola	61.4	22	SW. 2	1	0	[illegible]
Fiume						
Gorizia	62.0	20	E. 0	1	0	—
Udine	62.0	20	NW. 0	0	0	—
Belluno	62.2	19	SW. 1	1	0	—
Trento	62.0	16	N. 0	2	0	—
Venezia	60.9	19	E. 1	3	0	calmo
Milano						
Genova	61.6	17	NE. 0	1	0	l. mosso
Firenze	61.3	18	SW. 0	0	0	—
Livorno	61.1	18	NE. 1	1	0	agitato
Roma						
Napoli	61.1	20	NNE. 1	0	0	l. mosso
Cagliari	57.8	25	SW. 1	4	0	calmo
Taranto	62.6	26	E. 1	1	26	liscio
Messina	60.9	26	N. 1	0	0	calmo
Palermo						

STAZIONI	Pressione a 0° e al mare mm 700 +	Temperatura centigradi	Vento, direzione e forza (0—12)	Cielo (0—4)	Precipit. nelle 24 ore in mm.	Mare
Parigi	58.0	12	SSW. 3	4	7	
Londra	53.0	10	SW. 3	4	0	
Vienna	62.7	4	— 0			
Madrid	61.0	[illegible]	— 0		0	
Budapest						
Stoccolma	53.0	14	WSW. 2	0	0	—
Copenhagen						
Lisbona						
Varsavia	60.0	14	WSW. 2	0	2	—
Atene						
Praga	62.0	12	W. 2	piogg.	1	—
Sofia	63.0	19	WNW. 3	0	—	—
Belgrado	64.0	16	E. 1	4	0	—
Amburgo	56.0	12	NW. 4	0	0	—
Zurigo						
Lione	61.0	12	— 0	4	4	—
Bordeaux	60.0	12	— 0	piogg.	4	—
Brest	56.0	14	WSW. 3	4	0	—
Valentia	54.0	13	—	4	4	—
Mahon	58.0	25	ESE. 2	0	0	—
Algeri						
Tunisi						
Tangeri	62.0	19	SW. 1	0	0	—
Malta						
Innsbruck	62.5	10	— 0	0	0	—
Lerwik	52.0	13	—	4	0	—
Reykjavik	61.0	3	SE. 2	0	0	—

Osservazioni meteorologiche in Trieste

Data 1924	Ora	Barometro ridotto al livello del mare	Termometro centigradi	Pressione del vapore acqueo	Umidità relativa (in %)	Cielo (0=sereno. 10 = coperto)	Direzione del vento	Velocità del vento (km/ora)
[illegible] VIII	18h	753.5 mm	22.0°	11.8	50	3	WSW	10
[illegible] VIII	8h	761.1	19.9°	10.3	58	4	E	11
[illegible] VIII	13h	761.2	24.6°	13.4	58	3	NW	8

Temperatura massima: 23.3° ; temperatura minima: 17.0° ;
massima velocità del vento: 15 km/ora dalle 9h alle 10h
pioggia caduta: 9.8 millimetri.
temperatura del mare alle 8h ....°

Effemeridi per Trieste

DEL SOLE	DELLA LUNA
oggi tramonta ore: 19h 2m	oggi leva ore: 23h 11m
domani leva ore: 4h 14m	domani tram. ore: 14h 1
domani tramonta ore: 19h 0m	domani leva ore: 23h 48m

Servizio Aerologico

TRIESTE Ore 8 del 22 VIII	VENTO velocità e direzione	Al suolo	A 500 metri	A 1000 metri	A 2000 metri	A 3000 metri	A ..... metri
		km/ora	— km/ora	— km/ora	— km/ora	— km/ora	— km/ora

Notizie sismiche

Notizie magnetiche

Trieste: *Declinazione:* 6° 30' W *inclinazione:* 60° 2'
Pola: „ 6° 17' „ „ 60° 20'
Zara: „ 6° 7' „ „ 59° 51'
Venezia: „ 7° 0' „ „ 61° 5'

Curve di marea per il Porto di Trieste (Scala 2 : 100)

riferite al livello del mare (circa cm. 105 sotto lo zero del Molo Sartorio)

Marea osservata nel giorno 22 Marea prevista pel giorno 23 Marea prevista pel giorno 24

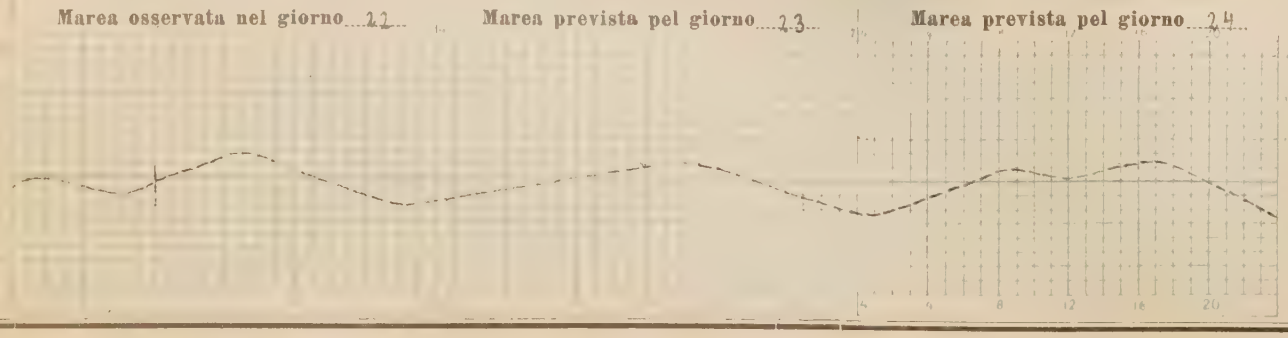

La marea prevista è calcolata tenendo conto anche delle variazioni degli elementi meteorologici.

Il tratto di linea, che interseca la curva di marea, separa la marea osservata da quella prevista.

L. Smolars & Nipote - Trieste — 29496. 7. 1924.

DEL R. ISTITUTO GEOFISICO

TRIESTE, 22 Agosto 192

22 Agosto 1924

Situazione meteorologica

(ore 8)



Spiegazioni

Le linee isobariche congiungono i luoghi ove la pressione atmosferica, ridotta alla temperatura di 0° ed al livello del mare, ha lo stesso valore.

Le freccie volano nella direzione del vento; il numero delle loro pennette, raddoppiato, indica la forza (scala Beaufort).

Le cifre presso le stazioni indicano la temperatura.

Mass. = area di maggior pressione atmosferica.

min. = area di minore pressione atmosferica.

Segni

- ○ cielo sereno.
- ◑ » mezzo coperto.
- ● » coperto.
- ≡ Nebbia;
- ● Pioggia;
- ✳ Neve;
- ▲ Grandine;
- ⟨ Lampi senza tuoni;
- ⟨ Temporale;
- → Vento debole;
- → » moderato;
- → » forte;
- → » fortissimo.

Curva della pressione barometrica per Trieste ridotta a 0° *(altit. m ...)*

Curva osservata:	Curva prevista:

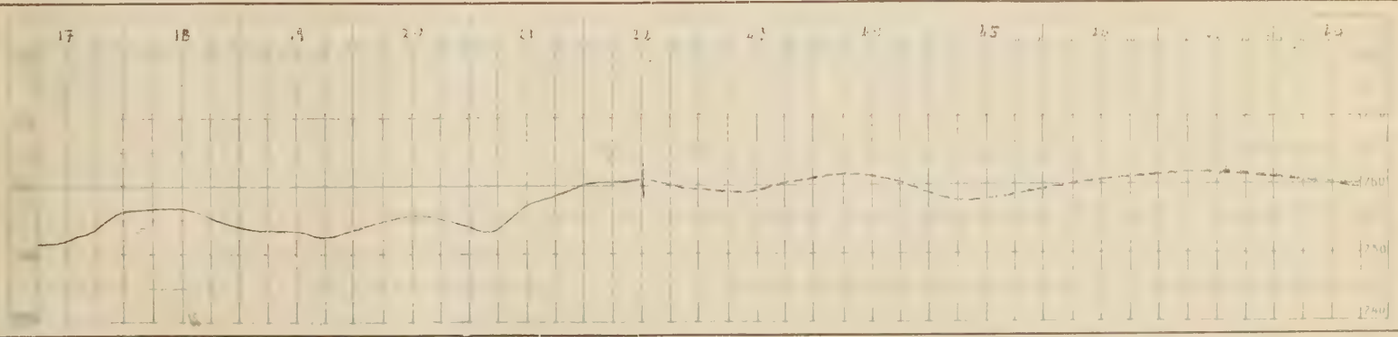

Notizie sul tempo di ieri 21

Generalmente abbastanza bello. —

Situazione generale alle ore 8 di oggi

Alta pressione sulla Spagna e ad E d'Italia — Ciclone sulle Isole Britanniche con depressione secondaria sul Mediterraneo occid. —

Deduzioni generali

Condizioni favorevoli a qualche perturbamento atmosferico —

PREVISIONI

dalla sera del 22 *alla sera del* 23

per Trieste, l'Istria ed il Friuli orientale:

Venti deboli dai quadranti settentrionali ed orientali — Cielo vario — Temp. fra 17° e 24° — Mare quasi calmo —

Previsioni per i prossimi ..... *giorni:*

(Firma) P. Alpago

Il Direttore: **F. VERCELLI.**

R. COMITATO TALASSOGRAFICO ITALIANO

BOLLETTINO GIORNALIE

23 Agosto 1924

Telegramma meteorologico (ore 8)

STAZIONI	Pressione a 0° e al mare mm 700 +	Temperatura centigradi	Vento, direzione e forza (0—12)	Cielo (0—4)	Precipit. nelle 24 ore in mm.	Mare
Trieste	55.1	23	SSE 2	2	gocce	q. calma
Pisino						
Pola	60.2	24	SW. 1	1	1	calma
Fiume	[illegible]	22	[illegible]	[illegible]	3	l. mossa
Gorizia	[illegible]	18	[illegible]	2	2	—
Udine	55.[illegible]	19	[illegible]	[illegible]	2	—
Belluno	56.8	17	—	3	3	—
Trento	55.3	16	[illegible]	4	12	
Venezia	5[illegible].3	20	[illegible] 1	0	gocce	l. mossa
Milano	56.7	16	NE 2	2	3	
Genova	57.4	16	SSE 2	1	0	mossa
Firenze	57.0	23	NE 0	0	18	—
Livorno	57.5	22	SW.	1	0	agitata
Roma	59.0	22	E 2	4	2	—
Napoli	59.4	27	N 1	2	0	l. mossa
Cagliari	60.3	23	NW. 1	4	0	calma
Taranto	60.7	16	E 1	4	0	calma
Messina	60.7	25	S 2	0	0	q. calma
Palermo						

STAZIONI	Pressione a 0° e al mare mm 700 +	Temperatura centigradi	Vento, direzione e forza (0—12)	Cielo (0—4)	Precipit. nelle 24 ore in mm.	Mare
Parigi	[illegible]	13	SS[illegible] 4	4	[illegible]	
Londra	53.0	13	SW. 2	4	—	—
Vienna	57.4	15	[illegible]	4	2	
Madrid	56.0	[illegible]	—	0	0	
Budapest						—
Stoccolma	56.[illegible]	[illegible]		[illegible]	0	—
Copenhagen	57.0	[illegible]	[illegible]	5	2	—
Lisbona						
Varsavia	[illegible]	—		4	—	—
Atene						
Praga	55.0	12	N 2	4	2	—
Sofia						
Belgrado						
Amburgo	58.0	13	S 1	4	0	—
Zurigo	59.0	12	SE 2	4	6	—
Lione	62.0	13	~ 0	4	10	—
Bordeaux	62.0	13	SSW 2	4	7	—
Brest						
Valentia	58.0	13	NNW. 4	pioggia	4	—
Mahon	62.0	22	N 2	4	0	—
Algeri						
Tunisi						
Tangeri	64.0	20	~ 0	0	0	—
Malta						
Innsbruck	56.3	12	W. 2	pioggia	—	—
Lerwik						
Reykjavik	64.0	4	SE. 1	nebb.	4	—

Osservazioni meteorologiche in Trieste

Data 1924		Ora	Barometro ridotto al livello del mare	Termometro centigradi	Pressione del vapore acqueo	Umidità relativa (in %)	Cielo (0=sereno. 10 = coperto)	Direzione del vento	Velocità del vento (km/ora)
Venerdì	22-VIII	18h	760.0 mm	23.0 °	10.2	52	[illegible]	NNE	9
Sabato	23-"	8h	755.1	22.7 °	15.5	74	5	SSE	12
"	23-"	13h	756.1	25.8 °	16.2	62	[illegible]	WSW	25

Media 22-" — Temperatura massima: 24.7 °; temperatura minima: [illegible] °; massima velocità del vento: 18 km/ora dalle 5 h alle [illegible] h; pioggia caduta: 0 millimetri. temperatura del mare alle 8h [illegible] °

Effemeridi per Trieste

DEL SOLE	DELLA LUNA
oggi tramonta ore: 19h 0m	oggi tram. ore: 23h 48m
domani leva ore: 5h 15m	domani leva ore: 14h 55m
domani tramonta ore: 18h 58m	domani ore: —

Servizio Aerologico

TRIESTE Ore 8 del 23 VIII	VENTO velocità e direzione	Al suolo	A 500 metri	A 1000 metri	A 2000 metri	A 3000 metri	A ... metri
		SSE. 11.0 km/ora	— km/ora	— km/ora	— km/ora	— km/ora	— km/ora

Notizie sismiche

Notizie magnetiche

Trieste: *Declinazione:* 6° 30' W *inclinazione:* 60° 2'
Pola: " 6° 17' " " 60° 20'
Zara: " 6° 7' " " 59° 51'
Venezia: " 7° 0' " " 61° 5'

Curve di marea per il Porto di Trieste (Scala 2 : 100)

riferite al livello del mare (circa cm. 105 sotto lo zero del Molo Sartorio)

Marea osservata nel giorno 23 — Marea prevista pel giorno 24 — Marea prevista pel giorno 25



La marea prevista è calcolata tenendo conto anche delle variazioni degli elementi meteorologici.

Il tratto di linea, che interseca la curva di marea, separa la marea osservata da quella prevista.

L. Smolars & Nipote - Trieste — 29496. 7. 1924.

DEL R. ISTITUTO GEOFISICO

TRIESTE, ... 192..

24 Agosto 192.

Situazione meteorologica

(ore 8)

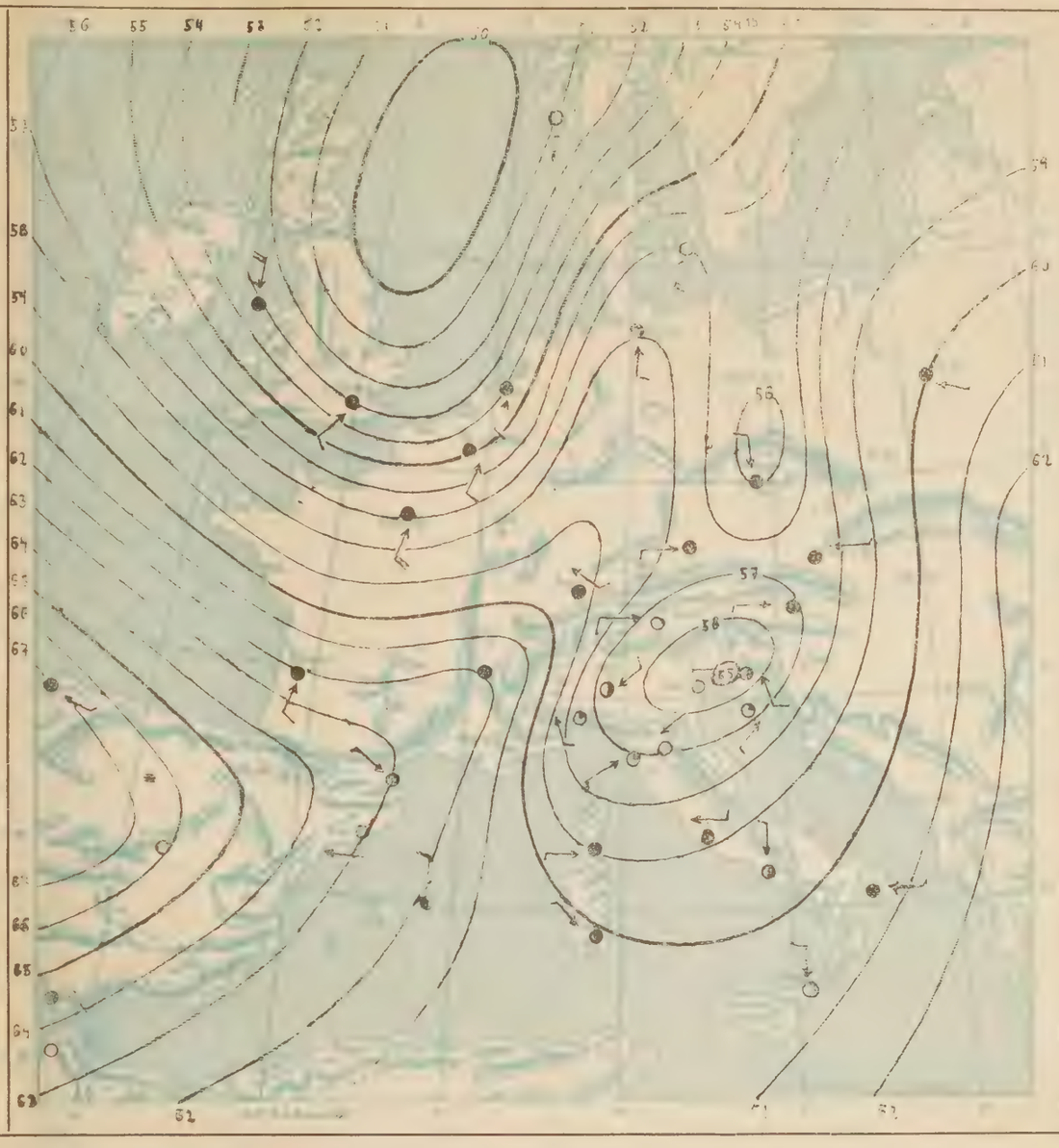

Splegazioni

Le linee isobariche congiungono i luoghi ove la pressione atmosferica, ridotta alla temperatura di 0° ed al livello del mare, ha lo stesso valore.

Le freccie volano nella direzione del vento; il numero delle loro pennette, raddoppiato, indica la forza (scala Beaufort).

Le cifre presso le stazioni indicano la temperatura.

Mass. = area di maggior pressione atmosferica.

min. = area di minore pressione atmosferica.

Segni

- ○ cielo sereno.
- ◑ » mezzo coperto.
- ● » coperto.
- ≡ Nebbia;
- ● Pioggia;
- ✳ Neve;
- ▲ Grandine;
- ⟨ Lampi senza tuoni;
- ⟨ Temporale;
- → Vento debole;
- → » moderato;
- → » forte;
- → » fortissimo.

Curva della pressione barometrica per Trieste ridotta a 0° (altit. m.....)

Curva osservata:	Curva prevista:

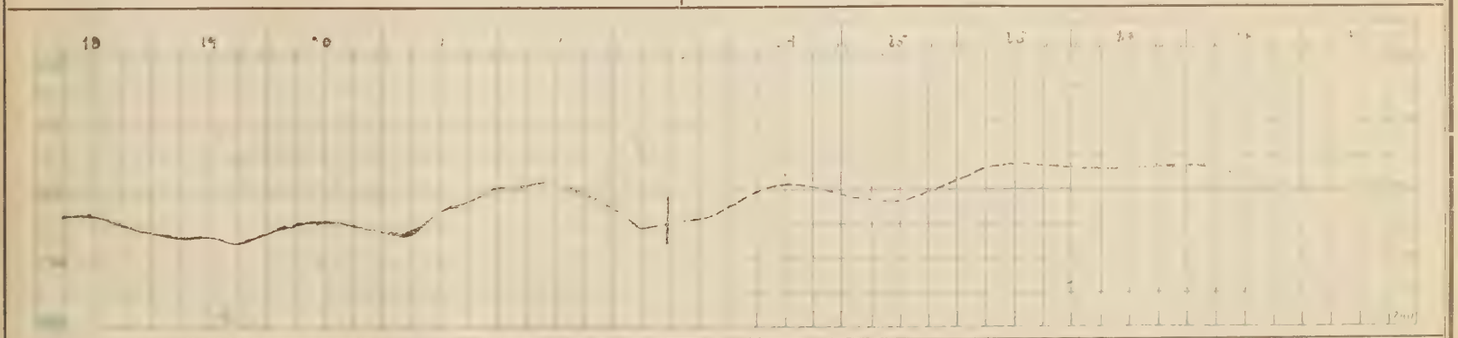

Notizie sul tempo di ieri 22

Abbastanza bello sulla Venezia Giulia –

Situazione generale alle ore 8 di oggi

Alta pressione sulla Spagna – Ciclone sul Mare del Nord – Ciclone secondario sull'alto Adriatico –

Deduzioni generali

Condizioni favorevoli a perturbamenti con tendenza a un prossimo miglioramento.–

PREVISIONI

dalla sera del 23 *alla sera del* 24

per Trieste, l'Istria ed il Friuli orientale:

Venti moderati e deboli vari, poi da ENE – Cielo vario, poi prevalente sereno – Temp. fra 18° e 25° – Mare agitato.

Previsioni per i prossimi ..... *giorni:*

(Firma) .....

Il Direttore: F. VERCELLI.

R. COMITATO TALASSOGRAFICO ITALIANO

BOLLETTINO GIORNALIER

25 Agosto 1924

Telegramma meteorologico (ore 8)

STAZIONI	Pressione a 0° e al mare mm 700 +	Temperatura centigradi	Vento, direzione e forza (0—12)	Cielo (0—4)	Precipit. nelle 24 ore in mm.	Mare
Trieste	63·6	19	ESE. 1	1	1?	q.calmo
Pisino						
Pola	63·3	20	SE. 2	1	0	–
Fiume	64·0	20	NNW. 0	1	0	q.calmo
Gorizia	64·7	17	~ 0	1	1	–
Udine	64·8	16	N. 1	0	1	–
Belluno	66·7	16	ESE. 1	0	0	–
Trento	64·7	13	NW. 0	–	7	–
Venezia	64·2	17	E. 2	0	0	q.calmo
Milano	64·7	17	N. 4	1	0	–
Genova	64·8	16	ESE. 0	0	0	q.calmo
Firenze	64·8	18	SE. 0	0	0	–
Livorno	64·3	18	N. 0	0	0	mosso
Roma	64·5	20	N. 2	0	0	–
Napoli	64·0	21	NNW. 1	0	0	calmo
Cagliari	65·6	24	NW. 1	0	0	calmo
Taranto	63·8	25	W. 1	3	0	calmo
Messina	63·4	26	N. 2	2	0	q.calmo
Palermo	64·9	27	SE. 1	1	0	q.calmo

STAZIONI	Pressione a 0° e al mare mm 700 +	Temperatura centigradi	Vento, direzione e forza (0—12)	Cielo (0—4)	Precipit. nelle 24 ore in mm.	Mare
Parigi	67·2	12	WNW. 2	4	1	–
Londra	60·0	13	WNW. 2	4	0	–
Vienna						
Madrid	69·0	18	NE. 1	4	0	–
Budapest						
Stoccolma	59·0	13	NNE. 3	4	2	–
Copenhagen	60·0	15	~ 0	4	0	–
Lisbona						
Varsavia	58·0	12	SE. 1	4	2	–
Atene						
Praga	63·0	13	WSW. 3	4	1	–
Sofia						
Belgrado						
Amburgo	61·0	10	~ 0	nebb.		–
Zurigo	66·0	11	W. 2	piogg.		–
Lione	70·0	13	~ 0	4		–
Bordeaux	71·0	12	~ 0	4		–
Brest	70·0	12	NW. 1	4	0	–
Valentia	68·0	13	WNW. 5	4	2	–
Mahon	67·0	22	N. 3	0	0	–
Algeri	64·0	24	ENE. 2	4	0	–
Tunisi						
Tangeri	61·0	23	ENE. 6	0	0	–
Malta						
Innsbruck						
Lerwik	62·0	13	~ 0	nebb.	0	–
Reykjavik	58·0	–	ESE. 0	4	0	–

Osservazioni meteorologiche in Trieste

Data 1924		Ora	Barometro ridotto al livello del mare	Termometro centigradi	Pressione del vapore acqueo	Umidità relativa (in %)	Cielo (0=sereno. 10 = coperto)	Direzione del vento	Velocità del vento (km/ora)
[illegible]	VIII	18h	761 mm 3	22° 8	10·3	50	2	SW	7
[illegible]	[illegible]	8h	763 · 6	18° 3	8·3	51	2	ESE	10
[illegible]	[illegible]	13h	763 . 0	22° 8	10·7	51	3	NW	16

[illegible] 24 - "

Temperatura massima: 24° 6 ; temperatura minima: 15° 0 ;
massima velocità del vento: 37 km/ora dalle 22h alle 23h
pioggia caduta: 12·7 millimetri.
temperatura del mare alle 8h °

Effemeridi per Trieste

DEL SOLE	DELLA LUNA
oggi tramonta ore: 18h 57m	oggi [illegible] ore: 15h 45m
domani leva ore: 5h 17m	domani leva ore: 4h 18m
domani tramonta ore: 18h 55m	domani [illegible] ore: 16h 32m

Servizio Aerologico

TRIESTE Ore 8 del 25 VIII	VENTO velocità e direzione	Al suolo	A 500 metri	A 1000 metri	A 2000 metri	A 3000 metri	A ____ metri
		ESE. 10 km/ora	– km/ora	– km/ora	– km/ora	– km/ora	– km/ora

Notizie sismiche

Notizie magnetiche

Trieste: *Declinazione:* 6° 30' W *inclinazione:* 60° 2'
Pola: „ 6° 17' " „ 60° 20'
Zara: „ 6° 7' " „ 59° 51'
Venezia: „ 7° 0' " „ 61° 5'

Curve di marea per il Porto di Trieste (Scala 2 : 100)

riferite al livello del mare (circa cm. 105 sotto lo zero del Molo Sartorio)

Marea osservata nel giorno 25 Marea prevista pel giorno 26 Marea prevista pel giorno 27

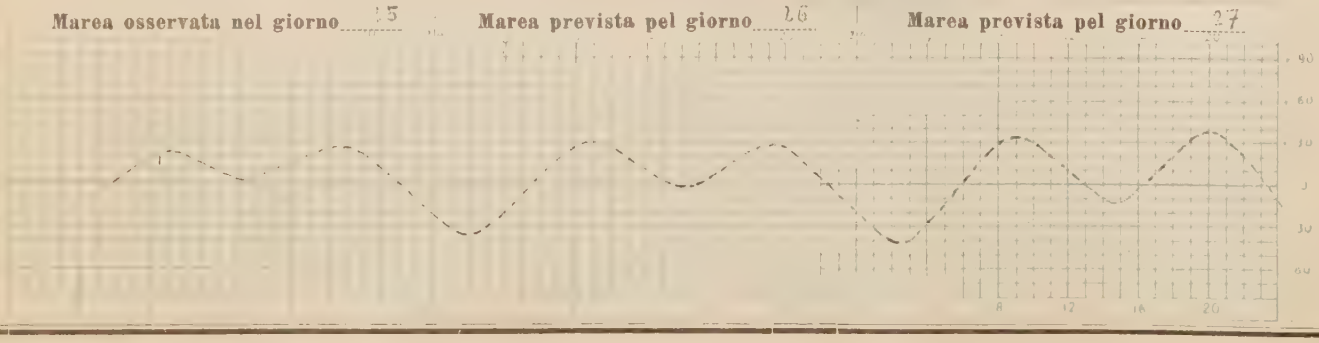

La marea prevista è calcolata tenendo conto anche delle variazioni degli elementi meteorologici.

Il tratto di linea, che interseca la curva di marea, separa la marea osservata da quella prevista.

L. Smolars & Nipote - Trieste — 29496. 7. 1924.

DEL R. ISTITUTO GEOFISICO

TRIESTE, [illegible] 192...

25 Agosto 192...

Situazione meteorologica

(ore 8)

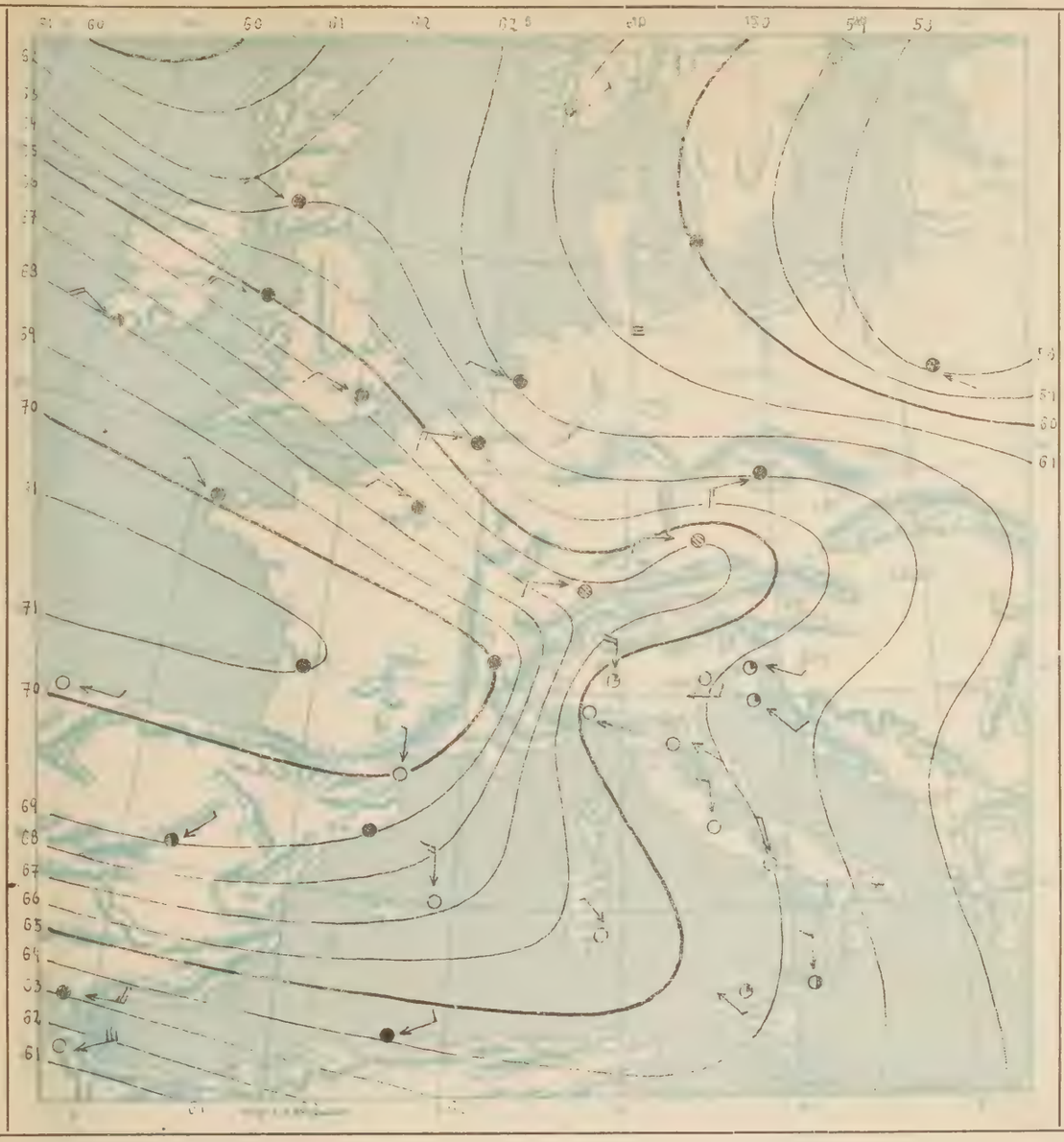

Splegazioni

Le linee isobariche congiungono i luoghi ove la pressione atmosferica, ridotta alla temperatura di 0° ed al livello del mare, ha lo stesso valore.

Le freccie volano nella direzione del vento; il numero delle loro pennette, raddoppiato, indica la forza (scala Beaufort).

Le cifre presso le stazioni indicano la temperatura.

Mass. = area di maggior pressione atmosferica.

min. = area di minore pressione atmosferica.

Segni

- ○ cielo sereno.
- ◑ » mezzo coperto.
- ● » coperto.
- ≡ Nebbia;
- ● Pioggia;
- ✳ Neve;
- ▲ Grandine;
- ⟨ Lampi senza tuoni;
- ⟨ Temporale;
- → Vento debole;
- → » moderato;
- → » forte;
- → » fortissimo.

Curva della pressione barometrica per Trieste ridotta a 0° *(altit. m.....)*

Curva osservata:	Curva prevista:

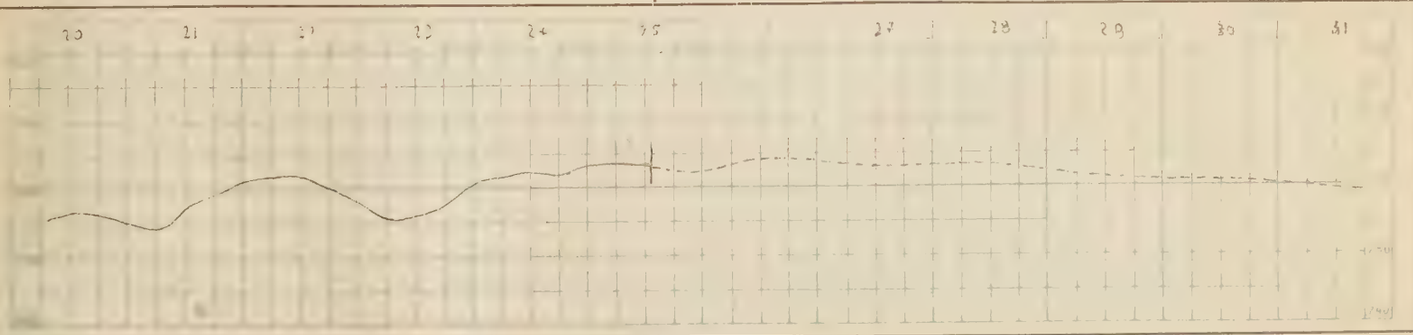

Notizie sul tempo di ieri 2

Generalmente abbastanza bello - Temporale nella sera. —

Situazione generale alle ore 8 di oggi

Alta pressione sul Golfo di Guascogna - Ciclone sulla Russia. —

Deduzioni generali

Situazione isobarica assai migliorata — [illegible]

PREVISIONI

dalla sera del 3 *alla sera del* 4

per Trieste, l'Istria ed il Friuli orientale:

Venti deboli vari - Cielo vario con prevalenza di sereno - Temp. fra 17° e 27° - Mare [illegible] calmo —

Previsioni per i prossimi ..... *giorni:*

(Firma) [illegible]

Il Direttore: **F. VERCELLI.**

26 Agosto 1924

Telegramma meteorologico

(ore 8)

STAZIONI	Pressione a 0° e al mare mm 700 +	Temperatura centigradi	Vento, direzione e forza (0—12)	Cielo (0—4)	Precipit. nelle 24 ore in mm.	Mare
Trieste	64.2	18	E. 3	1	1	0.2
Pisino	58.8	18	~ 0	1	0	–
Pola	63.5	18	E. 2	1	42	calmo
Fiume	64.4	19	S. 0	2	4	calmo
Gorizia	65.7	16	0	0	0	–
Udine	65.5	15	N. 1	1	20	–
Belluno	67.0	15	NW. 1	1	0	–
Trento	[illegible]	11	NW 1	0	1	–
Venezia	65.0	17	NE. 1	2	14	calmo
Milano	64.7	17	N. 4	1	0	–
Genova	64.0	17	NE. 2	3	0	q. calmo
Firenze	63.2	18	SW. 0	0	0	–
Livorno	63.0	18	NE. 0	0	0	mosso
Roma	63.3	18	N. 2	0	0	–
Napoli	63.7	20	SSE. 0	1	0	calmo
Cagliari						
Taranto	67.8	25	W. 1	3	0	calmo
Messina	63.0	25	NNE. 1	2	0	calmo
Palermo	64.5	27	SE. 1	0	0	q. calmo

STAZIONI	Pressione a 0° e al mare mm 700 +	Temperatura centigradi	Vento, direzione e forza (0—12)	Cielo (0—4)	Precipit. nelle 24 ore in mm.	Mare
Parigi						
Londra	65.0	12	[illegible]	[illegible]	–	[illegible]
Vienna	[illegible]	[illegible]	[illegible]	[illegible]	[illegible]	[illegible]
Madrid						
Budapest						
Stoccolma						
Copenhagen	61.2	14	WNW. 2	nebb.	0	–
Lisbona						
Varsavia	60.0	14	W. SW. 3	4	–	–
Atene						
Praga	65.0	12	WNW. 2	piogg.	2	–
Sofia	63.0	15	WNW. 3	0	–	–
Belgrado						
Amburgo	63.0	12	SW. 3	4	0	–
Zurigo	68.0	11	NE. 0	4	0	–
Lione	69.0	11	~ 0	0	0	–
Bordeaux	69.0	10	~ 0	0	0	–
Brest	68.0	15	W. 3	4	1	–
Valentia	68.0	14	NW. 2	4	0	–
Mahon	65.0	21	N. 3	0	0	–
Algeri						
Tunisi						
Tangeri	62.0	23	E. 5	0	0	–
Malta	61.0	26	–	nebb.	0	–
Innsbruck	67.7	8	~ 0	4	2	–
Lerwik	56.0	15	SW. 2	4	3	–
Reykjavik	61.0	–	NNW. 4	4	0	–

Osservazioni meteorologiche in Trieste

Data 1924		Ora	Barometro ridotto al livello del mare	Termometro centigradi	Pressione del vapore acqueo	Umidità relativa (in %)	Cielo (0=sereno. 10 = coperto)	Direzione del vento	Velocità del vento (km/ora)
Lunedì	25 - VIII	18h	761.4 mm	21°4	11.6	61	3	NW	5
Martedì	26 - "	8h	764.2	17°6	6.1	40	2	E	24
— " —	26 - "	13h	763.8	22°0	8.6	43	2	NW	24

Lunedì 25 - " Temperatura massima: 23°1 ; temperatura minima: 16°2 ;
massima velocità del vento: 38 km/ora dalle 21h alle 22h
pioggia caduta: 0.6 millimetri.
temperatura del mare alle 8h ... °

Effemeridi per Trieste

DEL SOLE	DELLA LUNA
oggi tramonta ore: 18h 55m	oggi tramon. ore: 16h 32m
domani leva ore: 5h 18m	domani leva ore: 2h 11m
domani tramonta ore: 18h 53m	domani tramon. ore: 17h 15m

Servizio Aerologico

TRIESTE Ore 8 del 26/VIII	VENTO velocità e direzione	Al suolo	A 500 metri	A 1000 metri	A 2000 metri	A 3000 metri	A ... metri
		E. 24 km/ora	– km/ora	– km/ora	– km/ora	– km/ora	– km/ora

Notizie sismiche

Notizie magnetiche

Trieste: *Declinazione:* 6°30' W *inclinazione:* 60°2'
Pola: " 6°17' " " 60°20'
Zara: " 6°7' " " 59°51'
Venezia: " 7°0' " " 61°5'

Curve di marea per il Porto di Trieste (Scala 2 : 100)

riferite al livello del mare (circa cm. 105 sotto lo zero del Molo Sartorio)

Marea osservata nel giorno 26 Marea prevista pel giorno 27 Marea prevista pel giorno 28

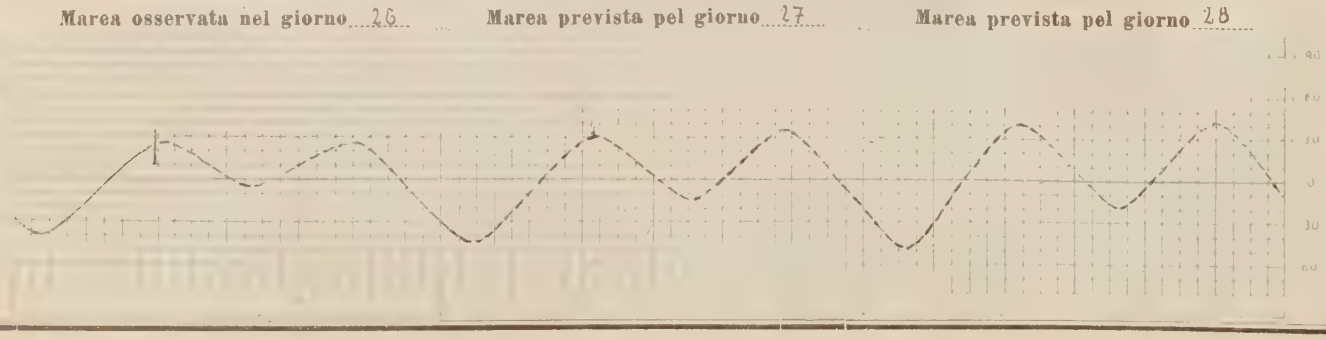

La marea prevista è calcolata tenendo conto anche delle variazioni degli elementi meteorologici.

Il tratto di linea, che interseca la curva di marea, separa la marea osservata da quella prevista.

L. Smolars & Nipote - Trieste — 29496. 7. 1924.

DEL R. ISTITUTO GEOFISICO

TRIESTE, 26 Agosto 192..

26 Agosto 1924

Situazione meteorologica

(ore 8)

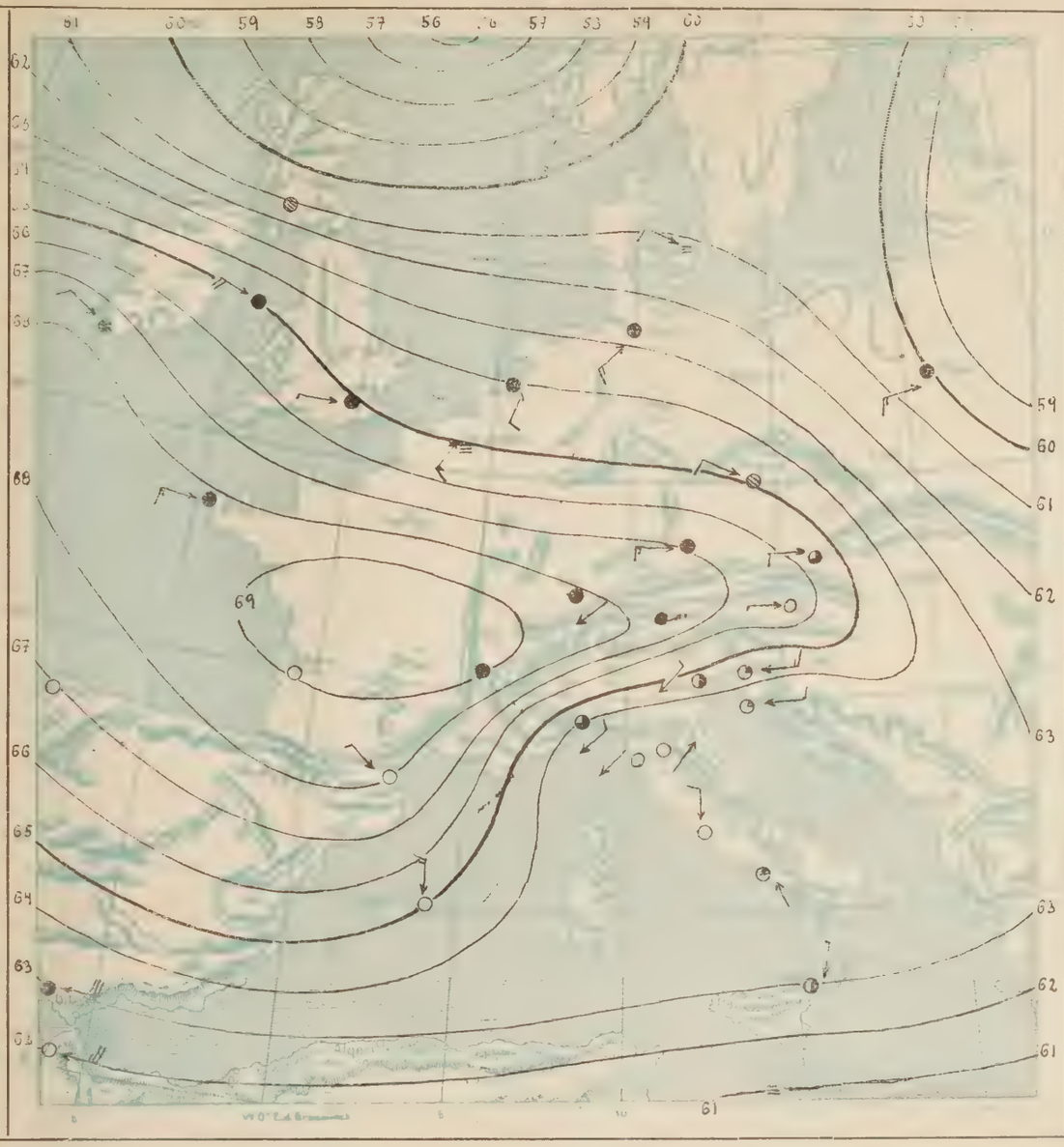

Spiegazioni

Le linee isobariche congiungono i luoghi ove la pressione atmosferica, ridotta alla temperatura di 0° ed al livello del mare, ha lo stesso valore.

Le freccie volano nella direzione del vento; il numero delle loro pennette, raddoppiato, indica la forza (scala Beaufort).

Le cifre presso le stazioni indicano la temperatura.

Mass. = area di maggior pressione atmosferica.

min. = area di minore pressione atmosferica.

Segni

- ○ cielo sereno.
- ◑ » mezzo coperto.
- ● » coperto.
- ≡ Nebbia;
- ● Pioggia;
- ✳ Neve;
- ▲ Grandine;
- < Lampi senza tuoni;
- ⟨ Temporale;
- → Vento debole;
- → » moderato;
- → » forte;
- → » fortissimo.

Curva della pressione barometrica per Trieste ridotta a 0° (altit. m.....)

Curva osservata:	Curva prevista:

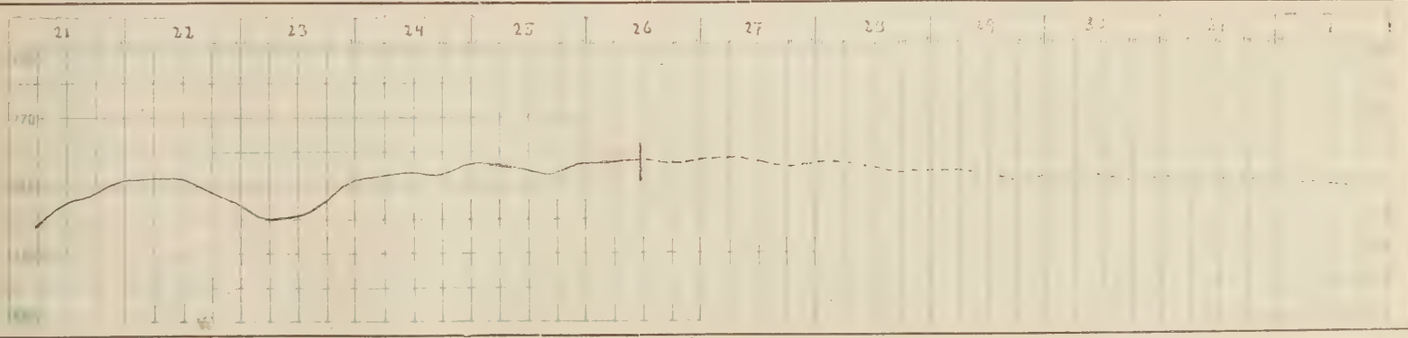

Notizie sul tempo di ieri 25

Abbastanza bello sulla Venezia Giulia - Qualche temporale nella sera.—

Situazione generale alle ore 8 di oggi

Alta pressione sulla Francia - Cicloni sul Mare Artico e sulla Russia - Pressione livellata sulla Penisola.—

Deduzioni generali

Condizioni favorevoli a tempo abbastanza buono.—

PREVISIONI

dalla sera del 26 *alla sera del* 27

per Trieste, l'Istria ed il Friuli orientale:

Venti deboli vari - Cielo in prevalenza sereno - Temp. fra 16° e 23° - Mare legg. mosso.—

Previsioni per i prossimi ..... *giorni:*

(Firma) R. Alpiaga

Il Direttore: F. VERCELLI.

192

Telegramma meteorologico (ore 8)

STAZIONI	Pressione a 0° e al mare mm 700 +	Temperatura centigradi	Vento, direzione e forza (0—12)	Cielo (0—4)	Precipit. nelle 24 ore in mm.	Mare
Trieste	62.6	18	E 1	0	0	calmo
Pisino	6[illegible].0	15	[illegible] 0	0	0	—
Pola	[illegible]	[illegible]	[illegible] 0	1	0	[illegible]
Fiume	62.9	21	ENE 0	0	0	q. calmo
Gorizia	62.7	12	ENE 0	0	0	—
Udine	62.4	18	[illegible] 0	1	0	—
Belluno	63.6	16	NE 1	3	0	q. calmo
Trento						
Venezia	62.1	10	[illegible] 2	2	0	calmo
Milano	62.1	18	E 4	4	0	—
Genova	60.9	19	ENE 0	3	0	calmo
Firenze	60.8	20	N 0	1	0	—
Livorno	60.1	19	NE 0	0	0	l. mosso
Roma	61.5	18	W 1	0	0	—
Napoli						
Cagliari						
Taranto	61.8	23	NE 1	0	0	calmo
Messina	61.1	23	NNE 1	0	0	calmo
Palermo	[illegible]	—	[illegible] 0	2	0	q. calmo

STAZIONI	Pressione a 0° e al mare mm 700 +	Temperatura centigradi	Vento, direzione e forza (0—12)	Cielo (0—4)	Precipit. nelle 24 ore in mm.	Mare
Parigi	[illegible]	[illegible]	[illegible]	[illegible]	[illegible]	—
Londra	6[illegible]	[illegible]	[illegible]	[illegible]	[illegible]	[illegible]
Vienna						
Madrid	60.0	4	[illegible] 0	0	—	—
Budapest						
Stoccolma	60.0	15	[illegible] 0	0	0	—
Copenhagen	61.0	15	S 1	4	0	—
Lisbona						
Varsavia	61.0	12	SW. 1	nebb.	—	—
Atene						
Praga	63.0	10	SSW. 1	4	1	—
Sofia						
Belgrado						
Amburgo	59.0	12	SSE. 1	4	2	—
Zurigo	62.0	11	E 0	nebb.	0	—
Lione	60.0	15	[illegible] 0	4	0	—
Bordeaux	65.0	13	SW. 2	4	0	—
Brest	65.0	13	NNW 2	0	2	—
Valentia	65.0	13	W. [illegible]	[illegible]	2	—
Mahon	64.0	22	W. 3	0	0	—
Algeri	62.0	22	[illegible] 0	4	0	—
Tunisi						
Tangeri						
Malta	61.0	30	WNW 1	0	—	—
Innsbruck						
Lerwik	57.0	12	[illegible] 0	4	0	—
Reykjavik	58	—	E 3	[illegible]	—	—

Osservazioni meteorologiche in Trieste

Data 1924		Ora	Barometro ridotto al livello del mare	Termometro centigradi	Pressione del vapore acqueo	Umidità relativa (in %)	Cielo (0=sereno. 10 = coperto)	Direzione del vento	Velocità del vento (km/ora)
Mercoledì	26 - VIII	18h	762.4 mm	21°.1	7.4	40	3	NNE	16
Venerdì	27 - "	8h	761.6	18°.0	7.4	50	2	E	3
	- "	13h	760.2	23°.4	8.3	38	3	NNW	13

Temperatura massima: 22°.7 ; temperatura minima: 15°.4 ;
massima velocità del vento: 35 km/ora dalle 1h alle 2h
pioggia caduta: 0 millimetri.
temperatura del mare alle 8h [illegible]°

Effemeridi per Trieste

DEL SOLE	DELLA LUNA
oggi tramonta ore: 18h53m	oggi tramonta ore: 17h15m
domani leva ore: 5h19m	domani leva ore: 3h2m
domani tramonta ore: 18h51m	domani tramonta ore: 7h54m

Servizio Aerologico

TRIESTE Ore 8 del 27/VIII	VENTO velocità e direzione	Al suolo	A 500 metri	A 1000 metri	A 2000 metri	A 3000 metri	A ..... metri
		E. 3.0 km/ora	— km/ora	— km/ora	— km/ora	— km/ora	— km/ora

Notizie sismiche

Notizie magnetiche

Trieste: Declinazione: 6°30'W *inclinazione:* 60°[illegible]'
Pola: " 6°17'[illegible] " 60°[illegible]0'
Zara: " 6°7'[illegible] " 59°51'
Venezia: " 7°0'[illegible] " 61°[illegible]'

Curve di marea per il Porto di Trieste (Scala 2 : 100)

riferite al livello del mare (circa cm. 105 sotto lo zero del Molo Sartorio)

Marea osservata nel giorno 27 Marea prevista pel giorno 27 Marea prevista pel giorno .....



La marea prevista è calcolata tenendo conto anche delle variazioni degli elementi meteorologici.

Il tratto di linea, che interseca la curva di marea, separa la marea osservata da quella prevista.

L. Smolars & Nipote - Trieste — 29496. 7. 1924.

DEL R. ISTITUTO GEOFISICO

TRIESTE, 27 Agosto 1924

27 Agosto 1924

Situazione meteorologica

(ore 8)

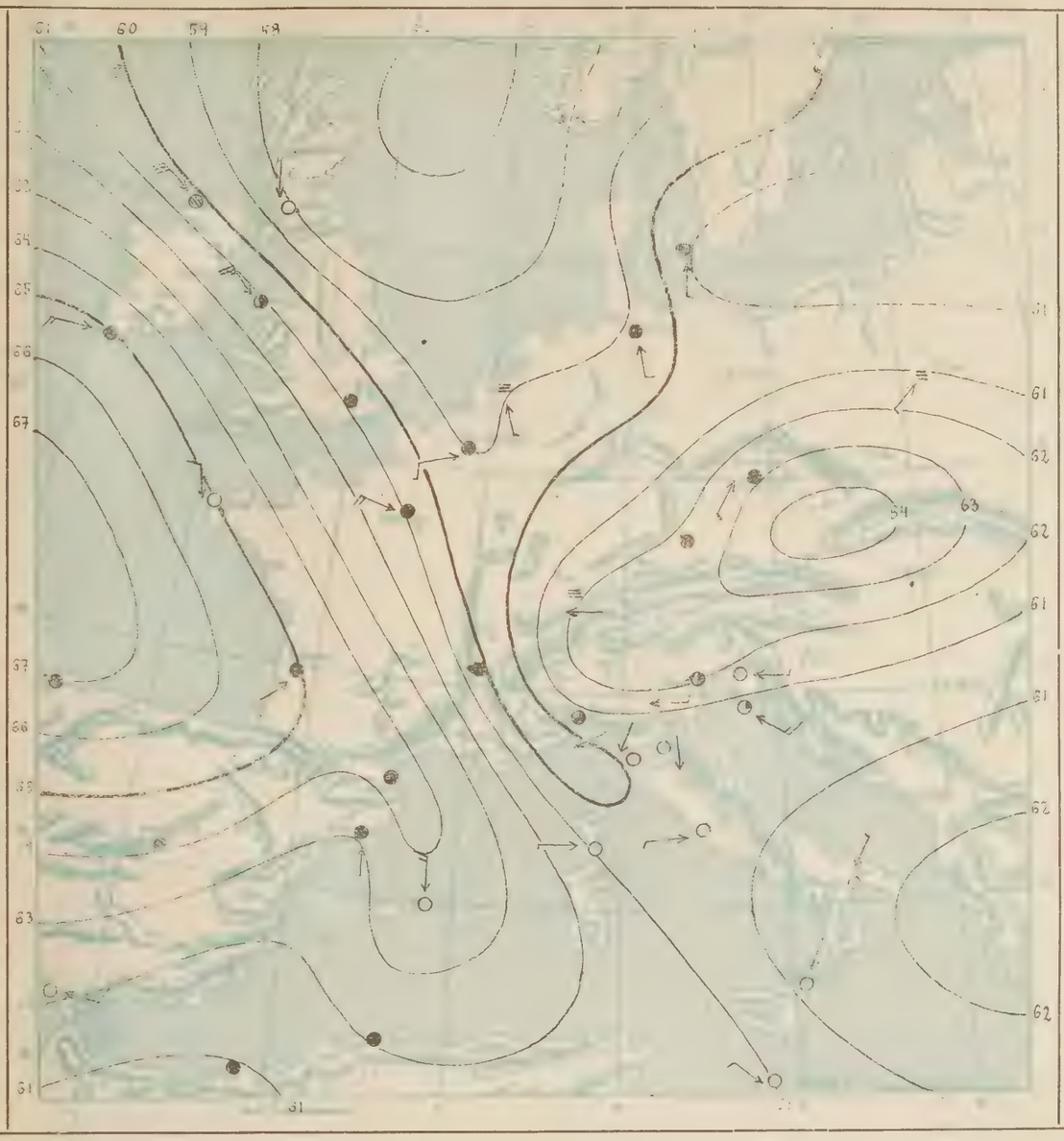

Spiegazioni

Le linee isobariche congiungono i luoghi ove la pressione atmosferica, ridotta alla temperatura di 0° ed al livello del mare, ha lo stesso valore.

Le freccie volano nella direzione del vento; il numero delle loro pennette, raddoppiato, indica la forza (scala Beaufort).

Le cifre presso le stazioni indicano la temperatura.

Mass. = area di maggior pressione atmosferica.

min. = area di minore pressione atmosferica.

Segni

- ○ cielo sereno.
- ◑ » mezzo coperto.
- ● » coperto.
- ≡ Nebbia;
- Pioggia;
- ✳ Neve;
- ▲ Grandine;
- Lampi senza tuoni;
- Temporale;
- Vento debole;
- » moderato;
- » forte;
- » fortissimo.

Curva della pressione barometrica per Trieste ridotta a 0° *(altit. m.....)*

Curva osservata:	Curva prevista:

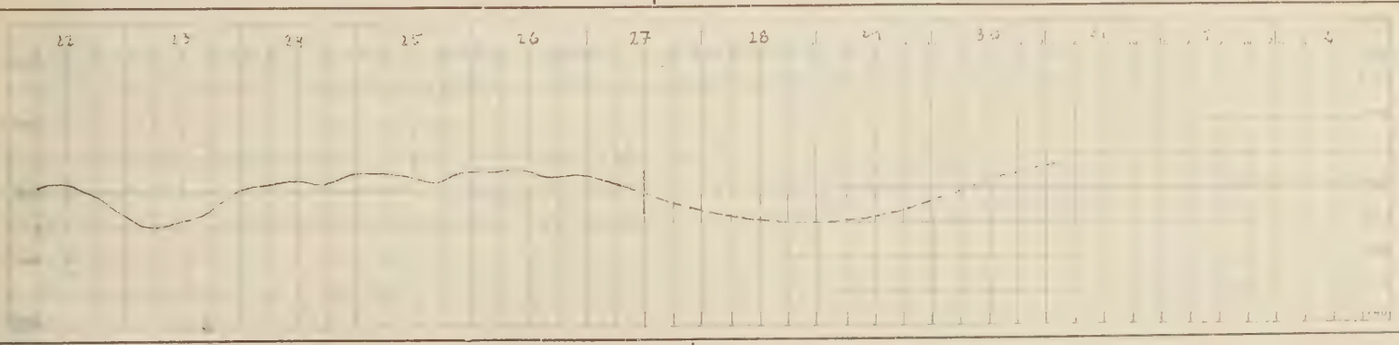

Notizie sul tempo di ieri 26

Abbastanza bello sulla Venezia Giulia —

Situazione generale alle ore 8 di oggi

Alta pressione sul Golfo di Guascogna e sull'Austria - Ciclone sul Mare del Nord -

Deduzioni generali

Pressione in discesa -

Condizioni favorevoli a [illegible]

PREVISIONI

dalla sera del 27 *alla sera del* 28

per Trieste, l'Istria ed il Friuli orientale:

Venti deboli vari - Cielo nuvoloso - Qualche pioggia - Temp. Fra 15° e 23° - Mare [illegible]

Previsioni per i prossimi ..... *giorni:*

(Firma) .....

Il Direttore: F. VERCELLI.

R. COMITATO TALASSOGRAFICO ITALIANO

BOLLETTINO GIORNALIER

28 Agosto 1924

Telegramma meteorologico (ore 8)

STAZIONI	Pressione a 0° e al mare mm 700 +	Temperatura centigradi	Vento, direzione e forza (0—12)*	Cielo (0—4)	Precipit. nelle 24 ore in mm.	Mare
Trieste	55·0	4	SE. 2	piogg.	7	l. mosso
Pisino	[illegible]	16	~ 0	4	0	—
Pola	57·6	14	NNE. 1	4	7	q. calmo
Fiume	56·8	16	~ 0	piogg.	4	calmo
Gorizia	57·9	13	ENE. 1	piogg.	15	—
Udine	53·2	13	SE. 1	piogg.	11	—
Belluno			SW.	4	1	—
Trento						
Venezia	57·9	14	E. 1	piogg.	7	calmo
Milano						
Genova	57·2	15	NNE. 6	0	7	l. mosso
Firenze	56·0	17	SE. 0	4	0	—
Livorno						
Roma						
Napoli						
Cagliari						
Taranto						
Messina	57·3	25	NNW. 0	3	0	calmo
Palermo						

STAZIONI	Pressione a 0° e al mare mm 700 +	Temperatura centigradi	Vento, direzione e forza (0—12)	Cielo (0—4)	Precipit. nelle 24 ore in mm.	Mare
Parigi	23·3	13	SSW. 1	4	7	—
Londra						
Vienna	59·3	12	NE. 2	piogg.	gocce	—
Madrid						
Budapest						
Stoccolma	53·0	14	~ 0	4	0	—
Copenhagen						
Lisbona						
Varsavia						
Atene						
Praga						
Sofia						
Belgrado						
Amburgo	57·0	12	E. 1	4	2	—
Zurigo	62·0	9	W. 2	4	2	—
Lione	65·0	12	WNW. 2	piogg.	3	—
Bordeaux	56·0	11	~ 0	0	2	—
Brest						
Valentia	57·0	14	S. 5	piogg.	4	—
Mahon						
Algeri						
Tunisi						
Tangeri						
Malta						
Innsbruck	58·9	9	~ 0	piogg.	8	—
Lerwik	58·0	12	~ 0	0	0	—
Reykjavik						

Osservazioni meteorologiche in Trieste

Data 1924		Ora	Barometro ridotto al livello del mare	Termometro centigradi	Pressione del vapore acqueo	Umidità relativa (in %)	Cielo (0=sereno. 10 = coperto)	Direzione del vento	Velocità del vento (km/ora)
[illegible]	27 - VIII	18h	758·1 mm	20°4	8·1	46	8	WNW	4
Giovedì	28 - "	8h	756·0	14°1	8·9	74	10	SE	10
— " —	28 - "	13h	757·9	12°2	9·7	93	10	NNW	30
Mercoledì	27 - "		Temperatura massima: 23°4 ; temperatura minima: 17°0 ; massima velocità del vento: 16 km/ora dalle 11h alle 12h pioggia caduta: 2·2 millimetri. temperatura del mare alle 8h °						

Effemeridi per Trieste

DEL SOLE	DELLA LUNA
oggi tramonta ore: 18h 51m	oggi tramon. ore: 17h 54m
domani leva ore: 5h 21m	domani leva ore: 4h 10m
domani tramonta ore: 18h 49m	domani tramon. ore: 18h 27m

Servizio Aerologico

TRIESTE Ore 8 del 28 VIII	VENTO velocità e direzione	Al suolo	A 500 metri	A 1000 metri	A 2000 metri	A 3000 metri	A ..... metri
		SE. 10·0 km/ora	— km/ora	— km/ora	— km/ora	— km/ora	— km/ora

Notizie sismiche

Notizie magnetiche

Trieste: *Declinazione:* 6°30' W *inclinazione:* 60°2'

Pola: " 6°17' " " 60°20'

Zara: " 6°7' " " 59°51'

Venezia: " 7°0' " " 61°5'

Curve di marea per il Porto di Trieste (Scala 2 : 100)

riferite al livello del mare (circa cm. 105 sotto lo zero del Molo Sartorio)

Marea osservata nel giorno 27 **Marea prevista pel giorno** 28 **Marea prevista pel giorno** 29

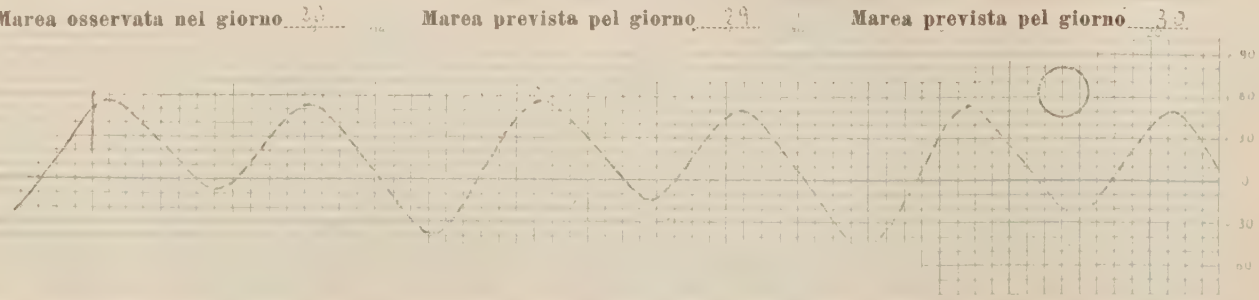

La marea prevista è calcolata tenendo conto anche delle variazioni degli elementi meteorologici.

Il tratto di linea, che interseca la curva di marea, separa la marea osservata da quella prevista.

L. Smolars & Nipote - Trieste — 29496. 7. 1924.

DEL R. ISTITUTO GEOFISICO

TRIESTE, 28 [illegible] 1924

28 Agosto 1924

Situazione meteorologica

(ore 8)



Splegazioni

Le linee isobariche congiungono i luoghi ove la pressione atmosferica, ridotta alla temperatura di 0° ed al livello del mare, ha lo stesso valore.

Le freccie volano nella direzione del vento; il numero delle loro pennette, raddoppiato, indica la forza (scala Beaufort).

Le cifre presso le stazioni indicano la temperatura.

Mass. = area di maggior pressione atmosferica.

min. = area di minore pressione atmosferica.

Segni

- ○ cielo sereno.
- ◑ » mezzo coperto
- ● » coperto.
- ≡ Nebbia;
- ● Pioggia;
- ✳ Neve;
- ▲ Grandine;
- < Lampi senza tuoni;
- ⌈< Temporale;
- → Vento debole;
- → » moderato;
- → » forte;
- → » fortissimo.

Curva della pressione barometrica per Trieste ridotta a 0° *(altit. m* [illegible] *)*

Curva osservata:	Curva prevista:

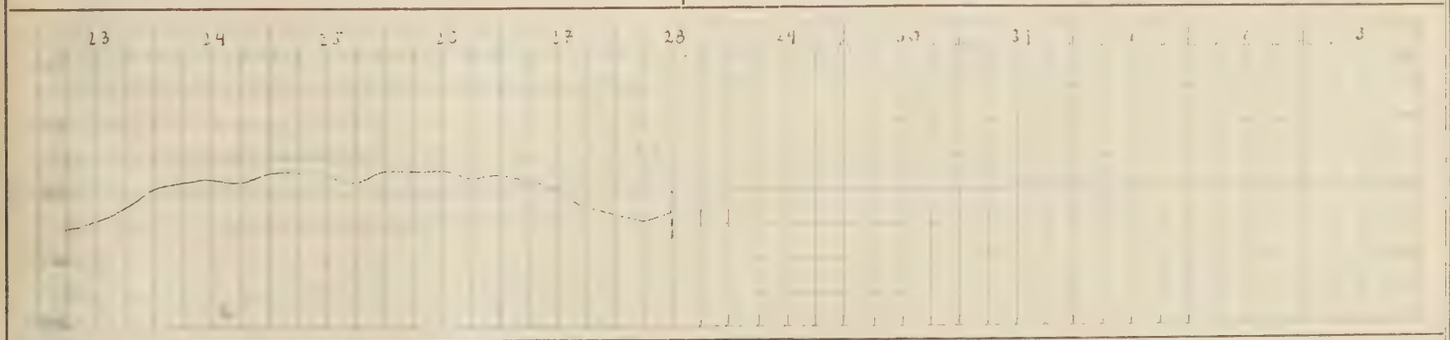

Notizie sul tempo di ieri 27

Abbastanza bello sulla Venezia Giulia – Pioggia nella sera –

Situazione generale alle ore 8 di oggi

Incerta per mancanza di telegrammi – Alta pressione sulla Francia – Cicloni sulla Scandinavia e sull'alto Adriatico. –

Deduzioni generali

Condizioni favorevoli a maltempo – Probabilità di miglioramento nella giornata di domani 29 –

PREVISIONI

dalla sera del 28 *alla sera del* 29

per Trieste, l'Istria ed il Friuli orientale:

Venti deboli vari – Cielo coperto poi vario – Pioggia – Temp. fra 12° e 18° – Mare mosso –

Previsioni per i prossimi ..... *giorni:*

(Firma) [illegible]

Il Direttore: F. VERCELLI.

R. COMITATO TALASSOGRAFICO ITALIANO

BOLLETTINO GIORNALIER

Agosto 1924

Telegramma meteorologico (ore 8)

STAZIONI	Pressione a 0° e al mare mm 700 +	Temperatura centigradi	Vento, direzione e forza (0—12)	Cielo (0—4)	Precipit. nelle 24 ore in mm.	Mare
Trieste	60.0	16	SE. 1	3	21	q. calmo
Pisino	60.5	14	NE. 1	0	20	–
Pola	58.7	16	NNE. 2	1	6	q. calmo
Fiume	60.1	19	N. 1	2	24	calmo
Gorizia	59.0	13	NW. 0	4	19	–
Udine	60.5	14	NE. 1	0	20	–
Belluno	63.0	14	SW. 1	1	0	–
Trento						
Venezia	60.3	16	N. 0	0	3	calmo
Milano	61.7	15	S. 1	4	0	–
Genova	61.6	15	WNW. 0	2	0	q. calmo
Firenze	60.4	15	N. 0	0	1	–
Livorno	60.4	15	NE. 0	1	0	calmo
Roma	59.3	17	N. 4	0	0	–
Napoli	58.0	17	N. 1	0	0	calmo
Cagliari	61.4	23	NW. 1	0	0	liscio
Taranto	56.6	17	NW. 2	1	0	agitato
Messina	58.6	22	N. 2	3	0	l. mosso
Palermo	59.6	23	NE. 1	1	0	q. calmo

STAZIONI	Pressione a 0° e al mare mm 700 +	Temperatura centigradi	Vento, direzione e forza (0—12)	Cielo (0—4)	Precipit. nelle 24 ore in mm.	Mare
Parigi	60.0	13	SSE. 1	piogg.	4	–
Londra	55.0	13	SSW. 4	piogg.	4	–
Vienna	62.2	12	W. 4	3	[illegible]	–
Madrid	61.0	18	E. 1	–		–
Budapest						
Stoccolma	63.0	12	~ 0	0	0	–
Copenhagen	62.0	16	SE. 3	4	0	–
Lisbona						
Varsavia	62.0	17	ENE. 1	0	0	–
Atene						
Praga	64.0	11	WSW. 1	4	1	–
Sofia						
Belgrado						
Amburgo	61.0	12	SE. 2	nebb.	0	–
Zurigo	63.0	5	SE. 0	nebb.	0	–
Lione	63.0	11	~ 0	4	0	–
Bordeaux	61.0	12	ENE. 1	piogg.	–	–
Brest						
Valentia	53.0	14	WSW. 4	4	2	–
Mahon	60.0	24	NE. 0	0	0	–
Algeri	61.0	20	~ 0	0	–	–
Tunisi						
Tangeri						
Malta						
Innsbruck	64.2	7	~ 0	4	3	–
Lerwik	51.0	13	S. 3	piogg.	10	–
Reykjavik	49.0	6	SE. 2	0	0	–

Osservazioni meteorologiche in Trieste

Data 1924		Ora	Barometro ridotto al livello del mare	Termometro centigradi	Pressione del vapore acqueo	Umidità relativa (in %)	Cielo (0=sereno. 10 = coperto)	Direzione del vento	Velocità del vento (km/ora)
Giovedì	28 - VIII	18h	757 mm 6	13° 9	7.5	63	10	NE	33
Venerdì	29 - "	8h	760 0	16° 1	8.0	58	8	SE	3
—	29 - "	13h	759 7	22° 1	10.3	52	2	WNW	15

Giovedì 28 - " Temperatura massima: 17° 1; temperatura minima: 12° 1;
massima velocità del vento: 45 km/ora dalle 9h alle 10h
pioggia caduta: 18.8 millimetri.
temperatura del mare alle 8h ... °

Effemeridi per Trieste

DEL SOLE	DELLA LUNA
oggi tramonta ore: 18h 49m	oggi tram. ore: 18h 27m
domani leva ore: 5h 22m	domani leva ore: 5h 15m
domani tramonta ore: 18h 47m	domani tram. ore: 19h 0m

Servizio Aerologico

TRIESTE Ore 8 del 29 VIII	VENTO velocità e direzione	Al suolo	A 500 metri	A 1000 metri	A 2000 metri	A 3000 metri	A ... metri
		SE. 1 km/ora	– km/ora	– km/ora	– km/ora	– km/ora	– km/ora

Notizie sismiche

Notizie magnetiche

Trieste: Declinazione: 6° 30' W inclinazione: 60° 2'
Pola: " 6° 17' " " 60° 20'
Zara: " 6° 7' " " 59° 51'
Venezia: " 7° 0' " " 61° 5'

Curve di marea per il Porto di Trieste (Scala 2 : 100)

riferite al livello del mare (circa cm. 105 sotto lo zero del Molo Sartorio)

Marea osservata nel giorno 29 Marea prevista pel giorno 30 Marea prevista pel giorno 31

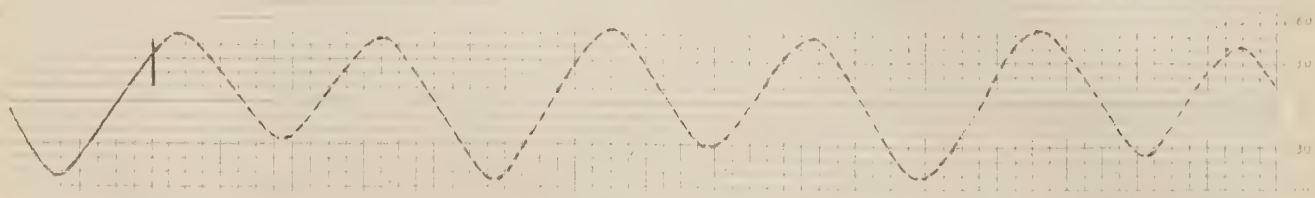

La marea prevista è calcolata tenendo conto anche delle variazioni degli elementi meteorologici.

Il tratto di linea, che interseca la curva di marea, separa la marea osservata da quella prevista.

L. Smolars & Nipote - Trieste — 29496. 7. 1924.

DEL R. ISTITUTO GEOFISICO

TRIESTE, 29 Agosto 1924

29 Agosto 1924

Situazione meteorologica

(ore 8)

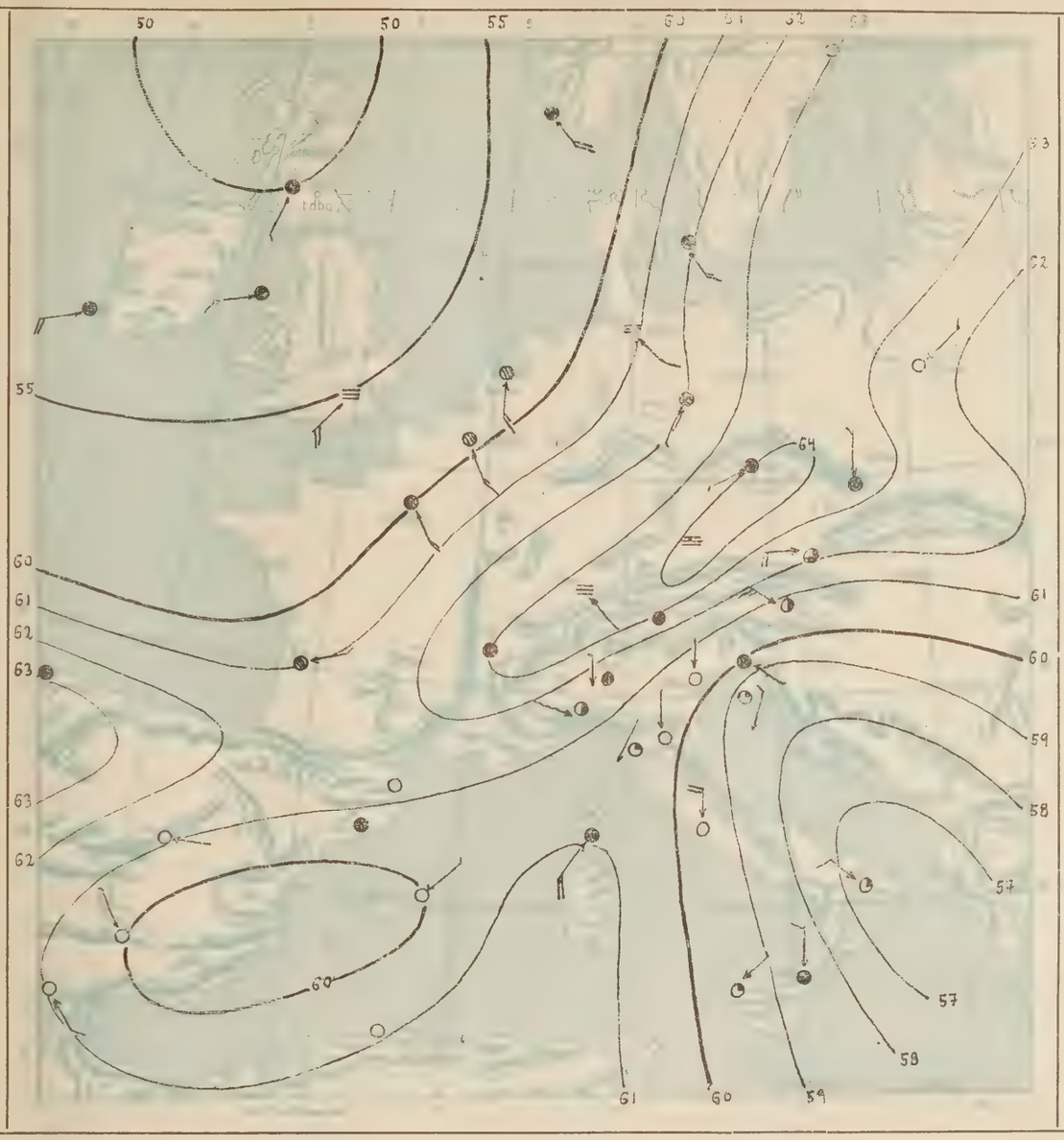

Splegazioni

Le linee isobariche congiungono i luoghi ove la pressione atmosferica, ridotta alla temperatura di 0° ed al livello del mare, ha lo stesso valore.

Le freccie volano nella direzione del vento; il numero delle loro pennette, raddoppiato, indica la forza (scala Beaufort).

Le cifre presso le stazioni indicano la temperatura.

Mass. = area di maggior pressione atmosferica.

min. = area di minore pressione atmosferica.

Segni

- ○ cielo sereno.
- ◑ » mezzo coperto
- ● » coperto.
- ≡ Nebbia;
- Pioggia;
- ✳ Neve;
- ▲ Grandine;
- Lampi senza tuoni;
- Temporale;
- Vento debole;
- » moderato;
- » forte;
- » fortissimo.

Curva della pressione barometrica per Trieste ridotta a 0° (altit. m 7·5)

Curva osservata:	Curva prevista:

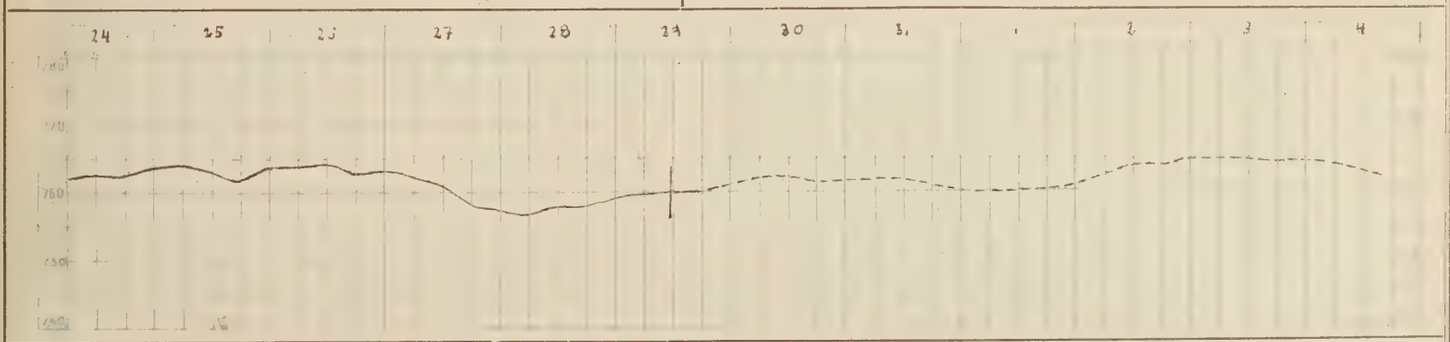

Notizie sul tempo di ieri 28
Cielo coperto e piovoso —

Situazione generale alle ore 8 di oggi
Alta pressione sull'Europa Centrale - Ciclone a Nord d'Inghilterra - Depressione secondaria sul Mar Jonio —

Deduzioni generali
Situazione isobarica alquanto migliorata con tendenza a ulteriore graduale miglioramento. —

PREVISIONI

dalla sera del 29 *alla sera del* 30

per Trieste, l'Istria ed il Friuli orientale:
Venti deboli del 4° quadrante - Cielo vario con prevalenza di sereno — Temp. fra 15° e 23° — Mare quasi calmo. —

Previsioni per i prossimi ..... *giorni:*

(Firma) R. Alpago

Il Direttore: F. VERCELLI

R. COMITATO TALASSOGRAFICO ITALIANO

BOLLETTINO GIORNALIER

Telegramma meteorologico 1924 (ore 8)

STAZIONI	Pressione a 0° e al mare mm 700 +	Temperatura centigradi	Vento, direzione e forza (0—12)	Cielo (0—4)	Precipit. nelle 24 ore in mm.	Mare
Trieste	61.0	17	SE. [illegible]	[illegible]	0	calmo
Pisino	61.8	15	~ 0	4	0	–
Pola	60.1	19	~ 0	2	0	calmo
Fiume	61.6	18	~ 0	0	0	calmo
Gorizia	61.7	17	ENE. 1	2	0	–
Udine	61.7	16	NE. 2	1	0	–
Belluno	62.7	16	SE. 1	2	0	–
Trento						
Venezia	61.4	15	N. 0	3	0	calmo
Milano	61.8	16	SW. 2	2	0	–
Genova	61.9	16	~ 0	2	0	calmo
Firenze	61.0	17	SW. 0	2	0	–
Livorno	58.1	17	NW. 0	1	0	calmo
Roma						
Napoli	61.6	19	NNE. 1	0	0	calmo
Cagliari	61.0	22	NW. 1	0	0	calmo
Taranto	61.7	20	NW. 1	0	0	calmo
Messina						
Palermo	62.0	25	N. 1	0	0	calmo

STAZIONI	Pressione a 0° e al mare mm 700 +	Temperatura centigradi	Vento, direzione e forza (0—12)	Cielo (0—4)	Precipit. nelle 24 ore in mm.	Mare
Parigi	63.0	[illegible]	–	[illegible]	[illegible]	–
Londra	60.2	11	~ 0	[illegible]	[illegible]	–
Vienna						
Madrid	61.0	17	–	0	0	–
Budapest						
Stoccolma	62.0	11	~ 0	4	0	–
Copenhagen	60.0	16	SSE. 2	4	1	–
Lisbona						
Varsavia						
Atene						
Praga	62.0	11	SSW. 1	piogg.	1	–
Sofia						
Belgrado						
Amburgo	63.0	12	NNE. 3	4	0	–
Zurigo	62.0	11	SE. 2	4	2	–
Lione						
Bordeaux	62.0	25	~ 0	4	1	–
Brest						
Valentia						
Mahon	62.0	21	SE. 2	4	0	–
Algeri	63.0	11	E. 3	4	0	–
Tunisi						
Tangeri						
Malta						
Innsbruck	61.5	11	~ 0	4	0	–
Lerwik	63.0	16	SE. 2	0	0	–
Reykjavik						

Osservazioni meteorologiche in Trieste

Data 1924		Ora	Barometro ridotto al livello del mare	Termometro centigradi	Pressione del vapore acqueo	Umidità relativa (in %)	Cielo (0=sereno. 10 = coperto)	Direzione del vento	Velocità del vento (km/ora)
[illegible]	29 - VIII	18h	759.5 mm	20.7	11.0	61	9	NW	22
[illegible]	30 - "	8h	761.0	17.3	10.3	68	3	SE	3
[illegible]	30 - "	13h	761.1	22.8	10.2	42	2	WNW	15

[illegible] 29 - "

Temperatura massima: 22.8; temperatura minima: 13.8;
massima velocità del vento: 25 km/ora dalle 15h alle 16h
pioggia caduta: 0 millimetri.
temperatura del mare alle 8h °

Effemeridi per Trieste

DEL SOLE	DELLA LUNA
oggi tramonta ore: 18h47m	oggi tram. ore: 19h0m
domani leva ore: 5h24m	domani leva ore: 6h21m
domani tramonta ore: 18h46m	domani tram ore: 19h30m

Servizio Aerologico

TRIESTE Ore 8 del 30/VIII	VENTO velocità e direzione	Al suolo	A 500 metri	A 1000 metri	A 2000 metri	A 3000 metri	A ... metri
		SE. 3.0 km/ora	– km/ora	– km/ora	– km/ora	– km/ora	– km/ora

Notizie sismiche

Notizie magnetiche

Trieste: *Declinazione:* 6°30'W *inclinazione:* 60°2'
Pola: " 6°17' " " 60°20'
Zara: " 6°7' " " 59°51'
Venezia: " 7°0' " " 61°5'

Curve di marea per il Porto di Trieste (Scala 2 : 100)

riferite al livello del mare (circa cm. 105 sotto lo zero del Molo Sartorio)

Marea osservata nel giorno 30 **Marea prevista pel giorno** 31 **Marea prevista pel giorno** 1

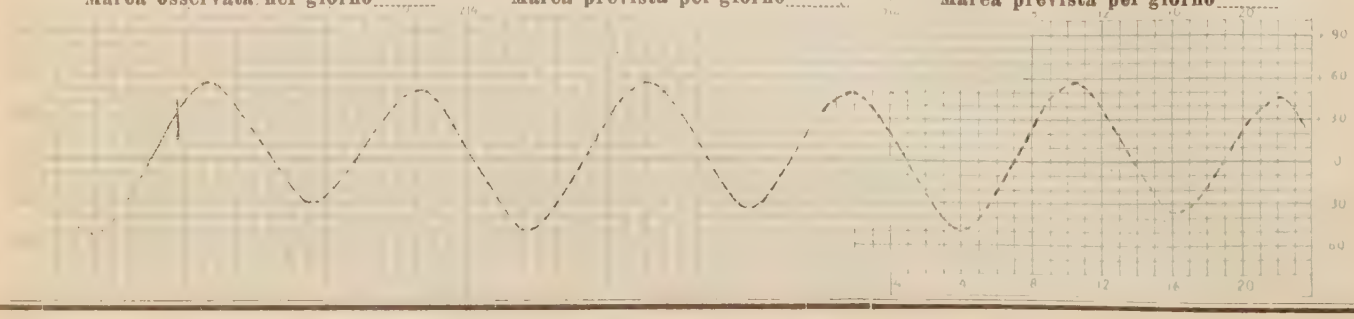

La marea prevista è calcolata tenendo conto anche delle variazioni degli elementi meteorologici.

Il tratto di linea, che interseca la curva di marea, separa la marea osservata da quella prevista.

L. Smolars & Nipote - Trieste — 29496. 7. 1924.

DEL R. ISTITUTO GEOFISICO

TRIESTE, 30 Agosto 1924

30 Agosto 1924

Situazione meteorologica

(ore 8)

Splegazioni

Le linee isobariche congiungono i luoghi ove la pressione atmosferica, ridotta alla temperatura di 0° ed al livello del mare, ha lo stesso valore.

Le freccie volano nella direzione del vento; il numero delle loro pennette, raddoppiato, indica la forza (scala Beaufort).

Le cifre presso le stazioni indicano la temperatura.

Mass. = area di maggior pressione atmosferica.

min. = area di minore pressione atmosferica.

Segni

- ○ cielo sereno.
- ◑ » mezzo coperto.
- ● » coperto.
- ≡ Nebbia;
- ◍ Pioggia;
- ✳ Neve;
- ▲ Grandine;
- < Lampi senza tuoni;
- ⌈< Temporale;
- → Vento debole;
- → » moderato;
- → » forte;
- → » fortissimo.

Curva della pressione barometrica per Trieste ridotta a 0° *(altit. m 7.5)*

Curva osservata:	Curva prevista:

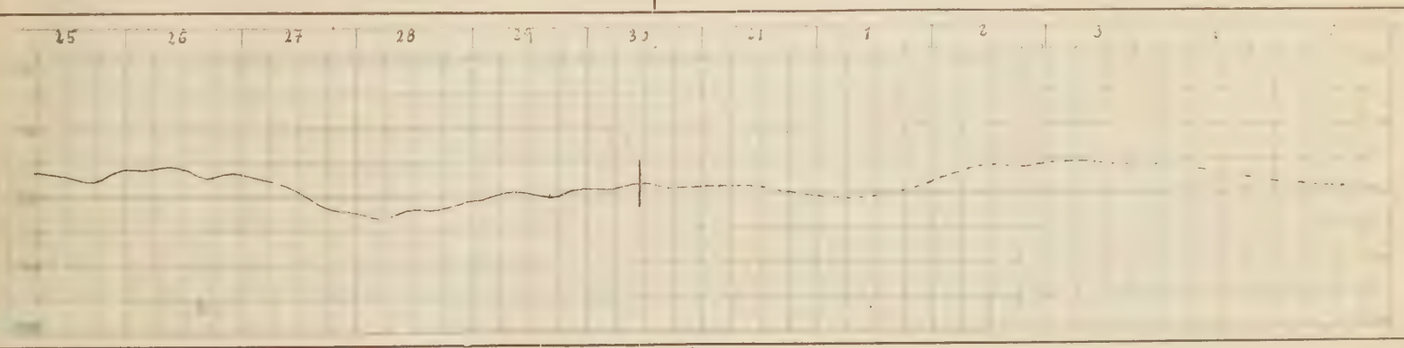

Notizie sul tempo di ieri 29

Abbastanza bello sulla Venezia Giulia —

Situazione generale alle ore 8 di oggi

Alta pressione sull'Europa Centrale - Ciclone sulla Scandinavia —

Deduzioni generali

Pressione stazionaria - Condizioni favorevoli a perturbamenti. —

PREVISIONI

dalla sera del 30 *alla sera del* 31

per Trieste, l'Istria ed il Friuli orientale:

Venti deboli vari - Cielo vario - Qualche annuvolamento - Temp. fra 15° e 23° - Mare quasi calmo —

Previsioni per i prossimi ..... *giorni:*

(Firma) [signature]

Il Direttore: F. VERCELLI.

R. COMITATO TALASSOGRAFICO ITALIANO

BOLLETTINO GIORNALIER

[illegible] settembre 1924

Telegramma meteorologico (ore 8)

STAZIONI	Pressione a 0° e al mare mm 700 +	Temperatura centigradi	Vento, direzione e forza (0—12)	Cielo (0—4)	Precipit. nelle 24 ore in mm.	Mare
Trieste	54.4	20	ENE. 1	1	0	calmo
Pisino						
Pola	59.8	21	SE. 0	4	0	calmo
Fiume	61.5	20	~ 0	4	0	liscio
Gorizia	[illegible]	18	~ 0	3	0	–
Udine	61.6	20	~ 0	3	0	–
Belluno	61.0	19	SW. 1	3	0	–
Trento						
Venezia	60.5	18	N. 0	3	0	calmo
Milano						
Genova	61.2	17	SSE. 0	4	[illegible]	[illegible]
Firenze	60.6	20	W 0	4	0	–
Livorno	60.5	21	S. 1	4	0	mosso
Roma						
Napoli	61.7	20	WSW. 0	3	0	calmo
Cagliari						
Taranto	[illegible]	[illegible]	[illegible]	0	0	calmo
Messina	62.3	24	N. 1	0	0	calmo
Palermo	62.1	25	~ 0	0	0	quasi mo

STAZIONI	Pressione a 0° e al mare mm 700 +	Temperatura centigradi	Vento, direzione e forza (0—12)	Cielo (0—4)	Precipit. nelle 24 ore in mm.	Mare
Parigi	[illegible]	16	[illegible] 3	[illegible]	[illegible]	–
Londra	[illegible]	[illegible]	W. 3	4	[illegible]	–
Vienna	[illegible]	10	WSW. 2	3	4	–
Madrid	[illegible]	[illegible]	[illegible] 2	–	0	–
Budapest						
Stoccolma	60.0	18	SSW. 3	4	2	–
Copenhagen	55.0	16	~ 0	4	1	–
Lisbona						
Varsavia	56.0	25	SW. 3	4	–	–
Atene						
Praga	[illegible]	6	WSW. 3	pioggia	2	–
Sofia						
Belgrado						
Amburgo	[illegible]	14	WSW. 1	4	2	–
Zurigo	[illegible]	16	W. 2	4	0	–
Lione	[illegible]	16	NNW. 3	4	2	–
Bordeaux	64.2	14	~ 0	nebb.	1	–
Brest						
Valentia	60.[illegible]	[illegible]	WSW. [illegible]	[illegible]	2	–
Mahon	62.[illegible]	23	NE. 1	4	0	–
Algeri						
Tunisi						
Tangeri						
Malta						
Innsbruck	59.[illegible]	13	[illegible] 0	[illegible]	3	–
Lerwik	62.[illegible]	14	SE. 1	4	0	–
Reykjavik	54.[illegible]	10	[illegible] 0	4	[illegible]	–

Osservazioni meteorologiche in Trieste

Data 192[illegible]	Ora	Barometro ridotto al livello del mare	Termometro centigradi	Pressione del vapore acqueo	Umidità relativa (in %)	Cielo (0=sereno. 10 = coperto)	Direzione del vento	Velocità del vento (km/ora)
[illegible]	18h	760.0 mm	20.8°	13.[illegible]	73	5	N	3
[illegible]	8h	759.9	19.5°	1[illegible]	78	4	ENE	2
	13h	758.8	24.0°	15.[illegible]	6[illegible]	2	WNW	8

Temperatura massima: 22.6 ; temperatura minima: 16.0 ;
massima velocità del vento: 9 km/ora dalle 12h alle 13h
pioggia caduta: 0 millimetri.
temperatura del mare alle 8h [illegible]°

Effemeridi per Trieste

DEL SOLE	DELLA LUNA
oggi tramonta ore: 18h 44m	oggi tramonta ore: 20h 0m
domani leva ore: 5h 26m	domani leva ore: 8h 40m
domani tramonta ore: 18h 42m	domani tramonta ore: 20h 31m

Servizio Aerologico

TRIESTE Ore 8 del [illegible]	VENTO velocità e direzione	Al suolo	A 500 metri	A 1000 metri	A 2000 metri	A 3000 metri	A [illegible] metri
		[illegible] km/ora	– km/ora	– km/ora	– km/ora	– km/ora	– km/ora

Notizie sismiche

Notizie magnetiche

Trieste: *Declinazione:* [illegible] *inclinazione:* 60° 2'
Pola: „ [illegible] „ 60° 20'
Zara: „ [illegible] „ 59° 51'
Venezia: „ [illegible] „ 61° 5'

Curve di marea per il Porto di Trieste (Scala 2 : 100)

riferite al livello del mare (circa cm. 105 sotto lo zero del Molo Sartorio)

Marea osservata nel giorno 1 Marea prevista pel giorno 2 Marea prevista pel giorno 3

La marea prevista è calcolata tenendo conto anche delle variazioni degli elementi meteorologici.

Il tratto di linea, che interseca la curva di marea, separa la marea osservata da quella prevista.

L. Smolars & Nipote - Trieste — 29496. 7. 1924.

DEL R. ISTITUTO GEOFISICO

TRIESTE, 1 Settembre 1921

1 Settembre 1921

Situazione meteorologica

(ore 8)

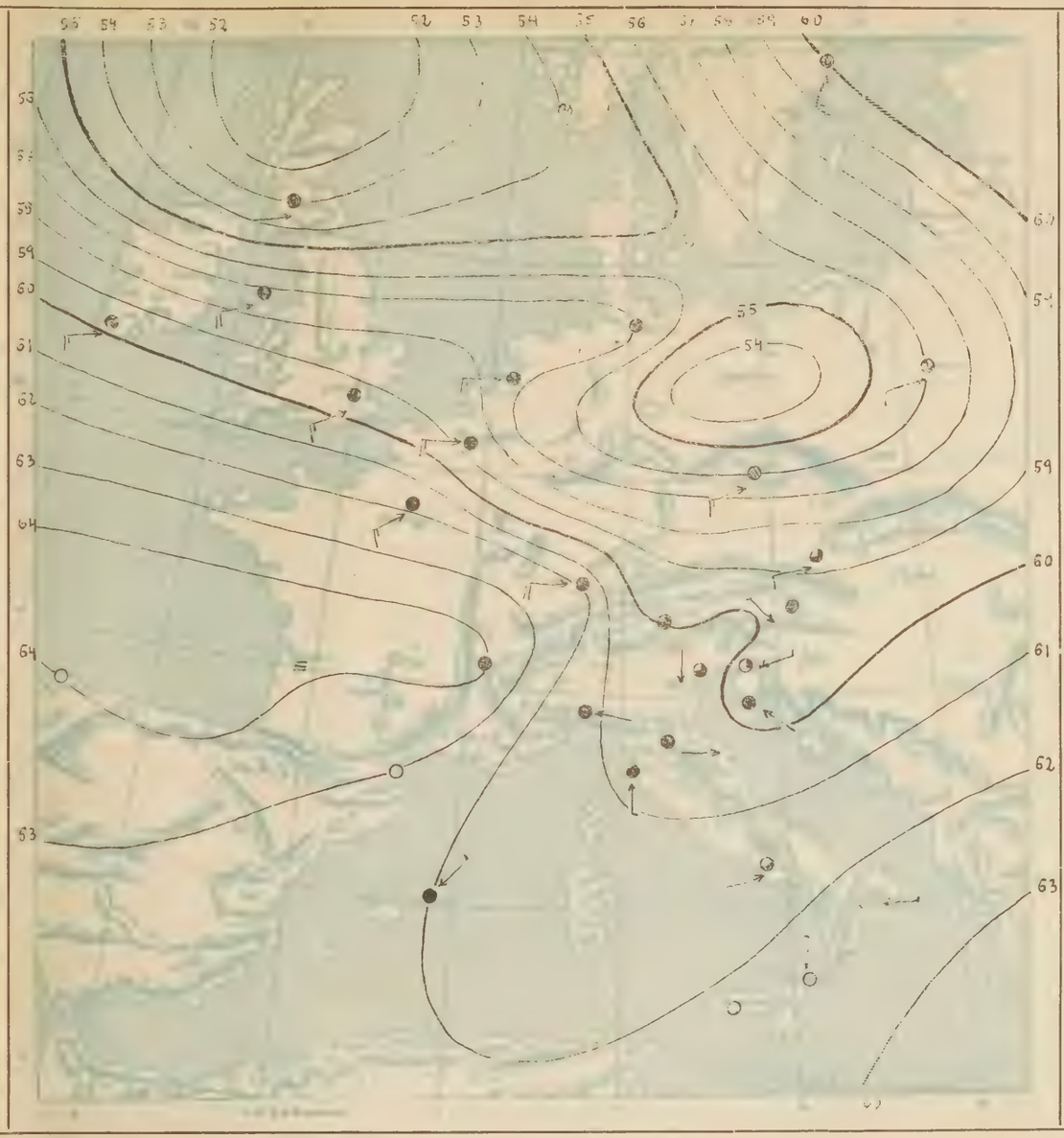

Splegazioni

Le linee isobariche congiungono i luoghi ove la pressione atmosferica, ridotta alla temperatura di 0° ed al livello del mare, ha lo stesso valore.

Le freccie volano nella direzione del vento; il numero delle loro pennette, raddoppiato, indica la forza (scala Beaufort).

Le cifre presso le stazioni indicano la temperatura.

Mass. = area di maggior pressione atmosferica.

min. = area di minore pressione atmosferica.

Segni

- ○ cielo sereno.
- ◑ » mezzo coperto
- ● » coperto.
- ≡ Nebbia;
- Pioggia;
- ✳ Neve;
- ▲ Grandine;
- Lampi senza tuoni;
- Temporale;
- Vento debole;
- » moderato;
- » forte;
- » fortissimo.

Curva della pressione barometrica per Trieste ridotta a 0° *(altit. m 7.5)*

Curva osservata:	Curva prevista:

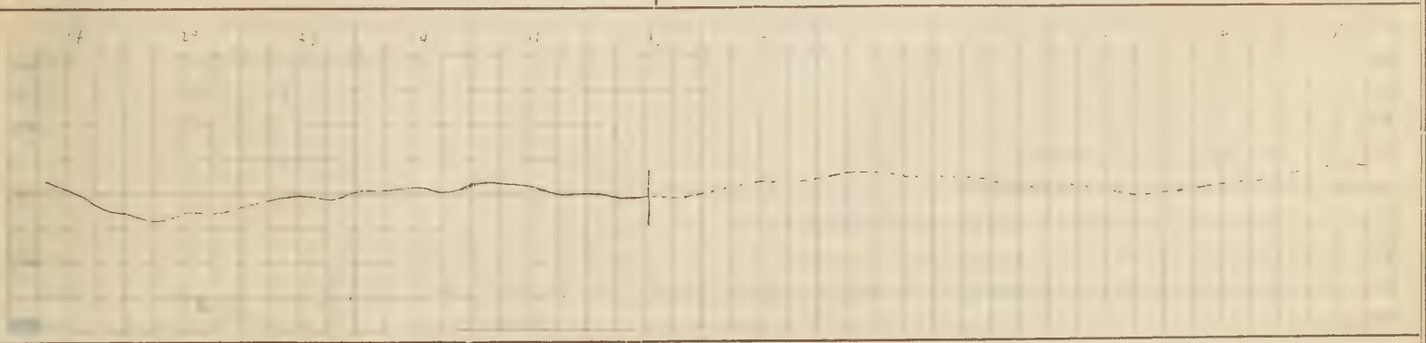

Notizie sul tempo di ieri 31

Abbastanza bello sull'Alta Italia.—

Situazione generale alle ore 8 di oggi

Alta pressione sul Golfo di Guascogna — Ciclone a NW d'Europa con depressione secondaria sull'Europa Centrale —

Deduzioni generali

Condizioni favorevoli a temporali

PREVISIONI

dalla sera del 1 *alla sera del* 2

per Trieste, l'Istria ed il Friuli orientale:

Venti deboli vari - Cielo vario - Annuvolamenti - Qualche pioggia - Temp. fra 18° e 24° - Mare calmo —

Previsioni per i prossimi ..... *giorni:*

(Firma) R. Alpago

Il Direttore: **F. VERCELLI.**

R. COMITATO TALASSOGRAFICO ITALIANO

BOLLETTINO GIORNALIER

Settembre 1924

Telegramma meteorologico (ore 8)

STAZIONI	Pressione a 0° e al mare mm 700 +	Temperatura centigradi	Vento, direzione e forza (0—12)	Cielo (0—4)	Precipit. nelle 24 ore in mm.	Mare
Trieste	58.1	20	E 1	2	0	calmo
Pisino						
Pola	58.5	21	SE 2	4	0	calmo
Fiume	60.5	21	— 0	3	0	liscio
Gorizia	[illegible]	18	E 0	3	0	—
Udine	57.5	20	NE 1	3	0	—
Belluno	53.9	17	NE 1	4	0	—
Trento						
Venezia	57.0	14	NE 0	4	0	calmo
Milano	53.4	—	E 1	2	0	—
Genova	5[illegible].5	18	E ENE 0	3	0	q. calmo
Firenze	5[illegible].9	10	SW 2	3	0	—
Livorno	52.8	22	NE 0	3	5	calmo
Roma	59.8	21	— 0	3	5	—
Napoli	[illegible]	[illegible]	[illegible]	[illegible]	0	calmo
Cagliari						
Taranto	59.8	21	—	2	16	calmo
Messina	[illegible]	[illegible]	[illegible]	0	0	calmo
Palermo	59.6	26	—	0	5	q. calmo

STAZIONI	Pressione a 0° e al mare mm 700 +	Temperatura centigradi	Vento, direzione e forza (0—12)	Cielo (0—4)	Precipit. nelle 24 ore in mm.	Mare
Parigi						
Londra	54.0	14	NNW 4	[illegible]		
Vienna						
Madrid						
Budapest						
Stoccolma	65.0	16	E 2	4	0	—
Copenhagen	57.0	14	—	4	0	—
Lisbona						
Varsavia	56.0	15	— 0	4	—	—
Atene						
Praga	59.0	13	WSW 1	p. ogg	2	—
Sofia						
Belgrado						
Amburgo	57.0	14	W 1	4	2	—
Zurigo	64.0	14	W 2	4	0	—
Lione	64.0	16	— 0	4	1	—
Bordeaux						
Brest	56.0	14	NE 2	4	0	—
Valentia	65.0	12	SE 3	4	0	—
Mahon	61.0	24	WNW 1	0	0	—
Algeri	62.0	25	— 0	0	0	—
Tunisi						
Tangeri						
Malta						
Innsbruck						
Lerwik	64.0	11	— 0	0	0	—
Reykjavik						

Osservazioni meteorologiche in Trieste

Data 1924	Ora	Barometro ridotto al livello del mare	Termometro centigradi	Pressione del vapore acqueo	Umidità relativa (in %)	Cielo (0=sereno. 10 = coperto)	Direzione del vento	Velocità del vento (km/ora)
Lunedì	18h	759.9 mm	22°2	14.2	72	3	NE	3
Martedì	8h	759.4	19°8	12.9	54	5	E	3
[illegible]	13h	757.4	22°8	14.1	67	5	NW	4

Mercoledì

Temperatura massima: 24°0 ; temperatura minima: 17°7 ;
massima velocità del vento: 9 km/ora dalle 1h alle 12h
pioggia caduta: 0 millimetri.
temperatura del mare alle 8h °

Effemeridi per Trieste

DEL SOLE	DELLA LUNA
oggi tramonta ore: 18h 42m	oggi tramonta ore: 10h 31m
domani leva ore: 5h 28m	domani leva ore: 9h 50m
domani tramonta ore: 18h 40m	domani tramonta ore: 21h 2m

Servizio Aerologico

TRIESTE Ore 8 del 21 IX	VENTO velocità e direzione	Al suolo	A 500 metri	A 1000 metri	A 2000 metri	A 3000 metri	A ..... metri
		E. 3.0 km/ora	— km/ora	— km/ora	— km/ora	— km/ora	— km/ora

Notizie sismiche

Notizie magnetiche

Trieste: *Declinazione:* 6° 30' W *inclinazione:* 60° 2'
Pola: „ 6° 17' „ 60° 20'
Zara: „ 6° 7' „ 59° 51'
Venezia: „ 7° 0' „ 61° 5'

Curve di marea per il Porto di Trieste (Scala 2 : 100)

riferite al livello del mare (circa cm. 105 sotto lo zero del Molo Sartorio)

Marea osservata nel giorno 2 Marea prevista pel giorno 3 Marea prevista pel giorno 4

La marea prevista è calcolata tenendo conto anche delle variazioni degli elementi meteorologici.

Il tratto di linea, che interseca la curva di marea, separa la marea osservata da quella prevista

L. Smolars & Nipote - Trieste — 29496. 7. 1924.

1 Settembre 1924

Situazione meteorologica

(ore 8)



Splegazioni

Le linee isobariche congiungono i luoghi ove la pressione atmosferica, ridotta alla temperatura di 0° ed al livello del mare, ha lo stesso valore.

Le freccie volano nella direzione del vento; il numero delle loro pennette, raddoppiato, indica la forza (scala Beaufort).

Le cifre presso le stazioni indicano la temperatura.

Mass. = area di maggior pressione atmosferica.

min. = area di minore pressione atmosferica.

Segni

- ○ cielo sereno.
- ◑ » mezzo coperto.
- ● » coperto.
- ≡ Nebbia;
- Pioggia;
- ✳ Neve;
- ▲ Grandine;
- Lampi senza tuoni;
- Temporale;
- Vento debole;
- » moderato;
- » forte;
- » fortissimo.

Curva della pressione barometrica per Trieste ridotta a 0° (altit. m 4.5)

Curva osservata:	Curva prevista:

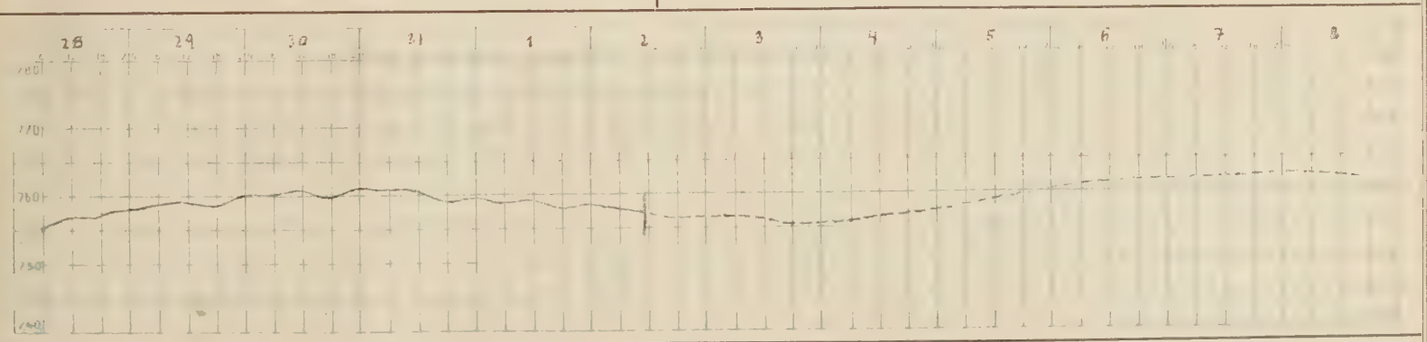

Notizie sul tempo di ieri 1

Abbastanza bello sulla Venezia Giulia —

Situazione generale alle ore 8 di oggi

Alta pressione a W d'Europa - Ciclone sull'Europa centrale con depressione secondaria sull'Alto Adriatico. —

Deduzioni generali - Pressione in leggera discesa - Condizioni di tempo leggerm. perturbato —

PREVISIONI

dalla sera del 2 *alla sera del* 3

per Trieste, l'Istria ed il Friuli orientale:

Venti deboli vari - Cielo vario - Qualche annuvolamento - Temp. fra 18° e 23° - Mare calmo —

Previsioni per i prossimi ..... *giorni:*

(Firma) F. Alpago

Il Direttore: F. VERCELLI.

R. COMITATO TALASSOGRAFICO ITALIANO

BOLLETTINO GIORNALIER

Telegramma meteorologico 192[illegible] (ore 8)

STAZIONI	Pressione a 0° e al mare mm 700 +	Temperatura centigradi	Vento, direzione e forza (0—12)	Cielo (0—4)	Precipit. nelle 24 ore in mm.	Mare
Trieste	58·1	18	ENE. 2	1	19	q. calmo
Pisino						
Pola	57·3	19	ESE. 2	1	18	q. calmo
Fiume	[illegible]	7	N 0	[illegible]	41	calm
Gorizia	59·2	18	~ 0	0	0	—
Udine	58·7	18	~ 0	0	7	—
Belluno	59·6	14	SW. 1	2	0	—
Trento						
Venezia	53·3	17	E. 2	0	8	q. calmo
Milano	53·7	18	NE. 1	4	0	—
Genova	57·5	17	~ 0	4	0	calmo
Firenze	56·5	21	N. 0	4	0	—
Livorno						
Roma	56·1	21	~ 0	4	0	—
Napoli	57·3	21	NE. 0	2	0	calmo
Cagliari	57·6	26	W. 1	0	0	calmo
Taranto	57·5	23	~ 0	0	5	calmo
Messina	57·9	24	NE. 0	0	0	calmo
Palermo	57·8	26	~ 0	0	0	q. calmo

STAZIONI	Pressione a 0° e al mare mm 700 +	Temperatura centigradi	Vento, direzione e forza (0—12)	Cielo (0—4)	Precipit. nelle 24 ore in mm.	Mare
Parigi	63·0	15	N. 2	4	5	—
Londra	67·0	14	N. [illegible]	4	0	—
Vienna	60·0	12	W. 2	4	3	—
Madrid	60·0	17	NW. 2	4	0	—
Budapest						
Stoccolma	71·0	14	NW. 1	4	0	—
Copenhagen	68·0	14	—	4	0	—
Lisbona						
Varsavia						
Atene						
Praga	60·0	13	SW. 1	nebb.	2	—
Sofia						
Belgrado						
Amburgo	64·0	16	—	4	0	—
Zurigo	62·0	11	NW. 0	4	0	—
Lione	61·0	12	NNW. 3	4	0	—
Bordeaux	60·0	—	—	—	—	—
Brest						
Valentia	67·0	15	S. 1	4	1	—
Mahon						
Algeri						
Tunisi						
Tangeri						
Malta	59·0	—	W. 1	0	0	—
Innsbruck	59·9	12	~ 0	3	3	—
Lerwik	62·0	13	S. 1	4	0	—
Reykjavik	52·0	10	S. 7	piogg.	2	—

Osservazioni meteorologiche in Trieste

Data 192[illegible]		Ora	Barometro ridotto al livello del mare	Termometro centigradi	Pressione del vapore acqueo	Umidità relativa (in %)	Cielo (0=sereno. 10 = coperto)	Direzione del vento	Velocità del vento (km/ora)
Martedì	2 - IX	18h	757 mm 6	18° 8	9·0	56	10	ENE	35
Mercoledì	3 - "	8h	758 1	17° 8	8·9	58	2	ENE	10
— " —	3 - "	13h	757 4	23° 0	7·5	36	1	ENE	20

Martedì 2 - " Temperatura massima: 23° 3; temperatura minima: 16° 3;
massima velocità del vento: 45 km/ora dalle 21 h alle 22 h
pioggia caduta: 17·8 millimetri.
temperatura del mare alle 8h °

Effemeridi per Trieste

DEL SOLE	DELLA LUNA
oggi tramonta ore: 18h 40m	oggi tram. ore: 21h 2m
domani leva ore: 5h 29m	domani leva ore: 11h 2m
domani tramonta ore: 18h 39m	domani tram. ore: 21h 38m

Servizio Aerologico

TRIESTE Ore 8 del 31 IX	VENTO velocità e direzione	Al suolo	A 500 metri	A 1000 metri	A 2000 metri	A 3000 metri	A ... metri
		ENE. 10·0 km/ora	— km/ora	— km/ora	— km/ora	— km/ora	— km/ora

Notizie sismiche

Notizie magnetiche

Trieste:	Declinazione:	6° 30' W	inclinazione:	60° 2'
Pola:	"	6° 17' "	"	60° 20'
Zara:	"	6° 7' "	"	59° 51'
Venezia:	"	7° 0' "	"	61° 5'

Curve di marea per il Porto di Trieste (Scala 2 : 100)

riferite al livello del mare (circa cm. 105 sotto lo zero del Molo Sartorio)

Marea osservata nel giorno 3 Marea prevista pel giorno 4 Marea prevista pel giorno 5

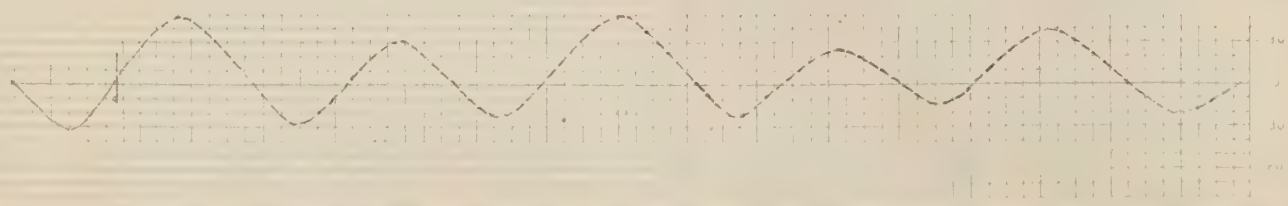

La marea prevista è calcolata tenendo conto anche delle variazioni degli elementi meteorologici.

Il tratto di linea, che interseca la curva di marea, separa la marea osservata da quella prevista.

L. Smolars & Nipote - Trieste — 29496. 7. 1924.

DEL R. ISTITUTO GEOFISICO

TRIESTE, 3 Settembre 1924

3 Settembre 1924

Situazione meteorologica

(ore 8)

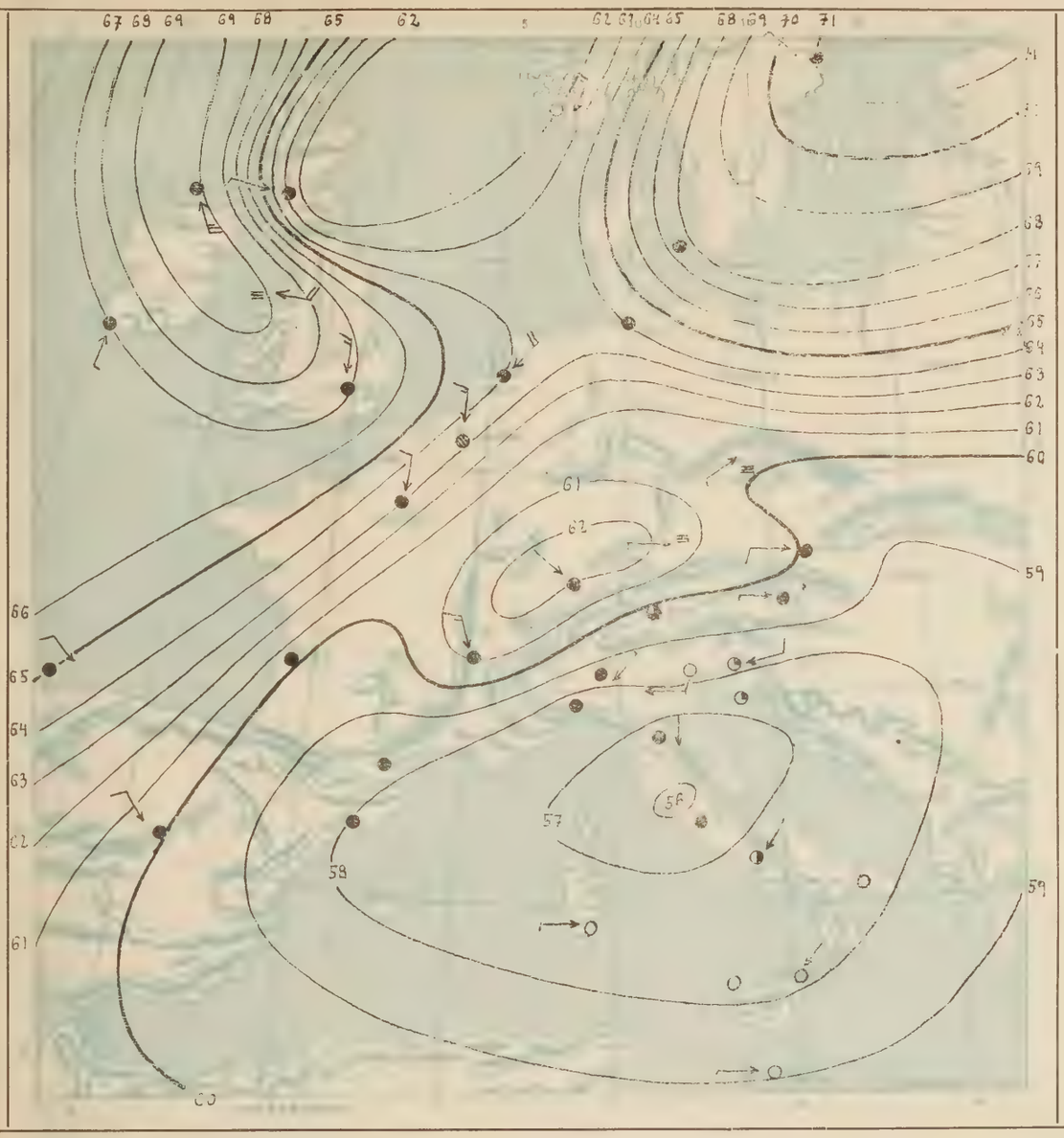

Splegazioni

Le linee isobariche congiungono i luoghi ove la pressione atmosferica, ridotta alla temperatura di 0° ed al livello del mare, ha lo stesso valore.

Le freccie volano nella direzione del vento; il numero delle loro pennette, raddoppiato, indica la forza (scala Beaufort).

Le cifre presso le stazioni indicano la temperatura.

Mass. = area di maggior pressione atmosferica.

min. = area di minore pressione atmosferica.

Segni

- ○ cielo sereno.
- ◑ » mezzo coperto
- ● » coperto.
- ≡ Nebbia;
- ◍ Pioggia;
- ✳ Neve;
- ▲ Grandine;
- < Lampi senza tuoni;
- ⟦ Temporale;
- → Vento debole;
- → » moderato;
- → » forte;
- → » fortissimo.

Curva della pressione barometrica per Trieste ridotta a 0° *(altit. m 7)*

Curva osservata:	Curva prevista:

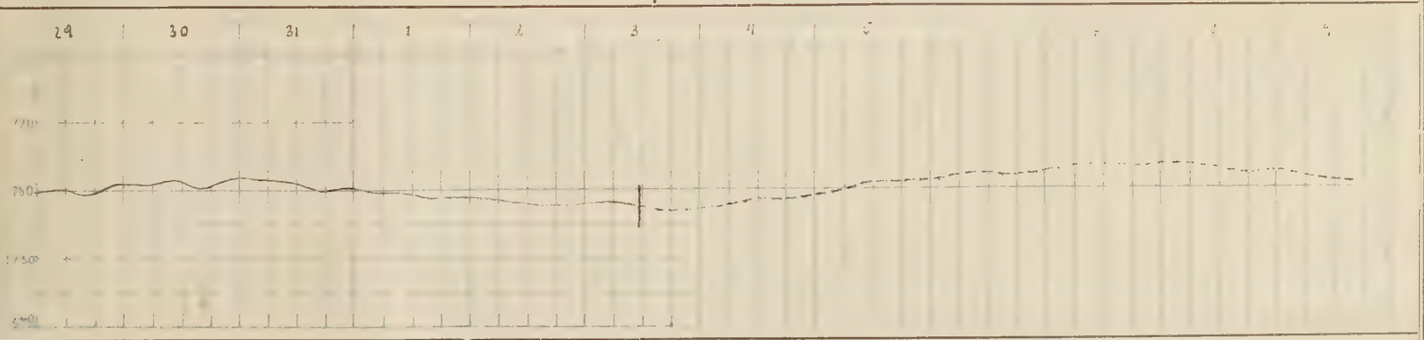

Notizie sul tempo di ieri 2

Abbastanza bello - Temporale nella sera —

Situazione generale alle ore 8 di oggi

Nuclei di alta pressione a N, NW d'Europa e sulle Alpi - Debole depressione sull'Italia Centrale —

Deduzioni generali

Pressione in leggera salita —

Condizioni di tempo assai migliorate —

PREVISIONI

dalla sera del 3 *alla sera del* 4

per Trieste, l'Istria ed il Friuli orientale:

Venti deboli e moderati dal 1° quadrante - Cielo prevalent. sereno - Temp. fra 16° e 23° - Mare legg. mosso —

Previsioni per i prossimi ..... *giorni:*

(Firma) [signature]

Il Direttore: F. VERCELLI.

R. COMITATO TALASSOGRAFICO ITALIANO

BOLLETTINO GIORNALIER

Telegramma meteorologico (ore 8)

..... 192.

STAZIONI	Pressione a 0° e al mare mm 700 +	Temperatura centigradi	Vento, direzione e forza (0—12)	Cielo (0—4)	Precipit. nelle 24 ore in mm.	Mare
Trieste				0	0	[illegible]
Pisino						
Pola	[illegible]	[illegible]	[illegible]	0	0	quasi o
Fiume						
Gorizia	[illegible]	18	[illegible]	0	0	—
Udine				0	0	
Belluno	[illegible]	15	N.V. 1	0	0	—
Trento						
Venezia		[illegible]		0	0	mosso
Milano	[illegible]	17	N. [illegible]	4	0	—
Genova		[illegible]	[illegible]	[illegible]	[illegible]	mosso
Firenze	57·2	18	NE. 0	4	1	—
Livorno	50·3	19	NE. 0	4	0	mosso
Roma	[illegible] 6	23	N V. 1	2	0	—
Napoli						
Cagliari	62·8	25	SW. 1	0	0	calmo
Taranto	59·2	24	E. [illegible]	0	0	calmo
Messina	59·2	26	SSV. 1	1	1	liscio
Palermo	58·3	26	~ 0	1	0	q. calmo

STAZIONI	Pressione a 0° e al mare mm 700 +	Temperatura centigradi	Vento, direzione e forza (0—12)	Cielo (0—4)	Precipit. nelle 24 ore in mm.	Mare
Parigi	[illegible]	[illegible]	[illegible]	[illegible]		-
Londra	[illegible]					
Vienna	60·3	[illegible]	[illegible]	[illegible]		-
Madrid	61·0	[illegible]	[illegible]	[illegible]		
Budapest						
Stoccolma	[illegible]	[illegible]	[illegible]	0	0	
Copenhagen	69·0	14	ENE. 5	0	0	--
Lisbona						
Varsavia	[illegible]	[illegible]	[illegible]	4	2	--
Atene						
Praga	[illegible]	[illegible]	piogg.	4		-
Sofia	61·0	16	~ 0	4	0	—
Belgrado						
Amburgo						
Zurigo	60·0	11	NE. 2	4	0	—
Lione	52·0	14	~ 0	0	0	-
Bordeaux	60·0	13	NNW. 1	4	0	-
Brest	64·0	15	NE. 3	4	0	-
Valentia	67·0	20	ESE. 1	0	0	—
Mahon						
Algeri						
Tunisi						
Tangeri						
Malta						
Innsbruck	60·0	0	~ 0	2	qo ce	
Lerwik	73·0	[illegible]	~ 0	nebb.	0	
Reykjavik	61·0	3	SSW. 2	3	[illegible]	

Osservazioni meteorologiche in Trieste

Data 1924		Ora	Barometro ridotto al livello del mare	Termometro centigradi	Pressione del vapore acqueo	Umidità relativa (in %)	Cielo (0=sereno. 10 = coperto)	Direzione del vento	Velocità del vento (km/ora)
Mercoledì	3 - IX	18h	757 mm 2	20° 8	11·1	53	2	SW	11
Giovedì	4 - "	8h	758 7	18° 8	9·1	[illegible]	0	E	9
— " —	4 - "	13h	758 8	22° 2	11·1	56	10	W	13

Mercoledì 3 - " Temperatura massima: 23° 8 ; temperatura minima: 15° 4 ;
massima velocità del vento: 24 km/ora dalle 12h alle 13h
pioggia caduta: 0 millimetri.
temperatura del mare alle 8h ..... °

Effemeridi per Trieste

DEL SOLE	DELLA LUNA
oggi tramonta ore: 18h 39m	oggi tram. ore: 21h 38m
domani leva ore: 5h 30m	domani leva ore: 12h 12m
domani tramonta ore: 18h 37m	domani tram. ore: 22h 19m

Servizio Aerologico

TRIESTE Ore 8 del 4 IX	VENTO velocità e direzione	Al suolo	A 500 metri	A 1000 metri	A 2000 metri	A 3000 metri	A ..... metri
		E. 9·0 km/ora	— km/ora	— km/ora	— km/ora	— km/ora	— km/ora

Notizie sismiche

Notizie magnetiche

Trieste: *Declinazione:* 6° 30' W *inclinazione:* 60° 2'
Pola: " 6° 17' " " 60° 20'
Zara: " 6° 7' " " 59° 51'
Venezia: " 7° 0' " " 61° 5'

Curve di marea per il Porto di Trieste (Scala 2 : 100)

riferite al livello del mare (circa cm. 105 sotto lo zero del Molo Sartorio)

Marea osservata nel giorno 4 **Marea prevista pel giorno** 5 **Marea prevista pel giorno** 6



La marea prevista è calcolata tenendo conto anche delle variazioni degli elementi meteorologici.

Il tratto di linea, che interseca la curva di marea, separa la marea osservata da quella prevista

L. Smolars & Nipote - Trieste — 29496. 7. 1924.

DEL R. ISTITUTO GEOFISICO

TRIESTE, 4 Settembre 1924

4 Settembre 1924

Situazione meteorologica

(ore 8)



Splegazioni

Le linee isobariche congiungono i luoghi ove la pressione atmosferica, ridotta alla temperatura di 0° ed al livello del mare, ha lo stesso valore.

Le freccie volano nella direzione del vento; il numero delle loro pennette, raddoppiato, indica la forza (scala Beaufort).

Le cifre presso le stazioni indicano la temperatura.

Mass. = area di maggior pressione atmosferica.

min. = area di minore pressione atmosferica.

Segni

- ○ cielo sereno.
- ◑ » mezzo coperto
- ● » coperto.
- ≡ Nebbia;
- Pioggia;
- ✳ Neve;
- ▲ Grandine;
- Lampi senza tuoni;
- Temporale;
- → Vento debole;
- → » moderato;
- → » forte;
- → » fortissimo.

Curva della pressione barometrica per Trieste ridotta a 0° (altit. m 3,5)

Curva osservata:	Curva prevista:

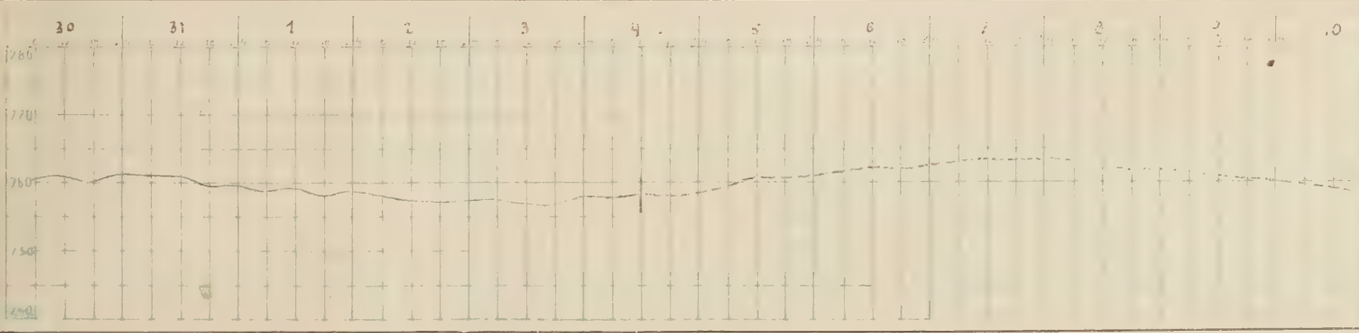

Notizie sul tempo di ieri 3

Generalmente bello sull'Alta Italia –

Situazione generale alle ore 8 di oggi

Nuclei di bassa pressione sull'Italia, Francia e Spagna – Alta pressione a Nord d'Europa –

Deduzioni generali

Condizioni favorevoli al tempo. –

PREVISIONI

dalla sera del 4 *alla sera del* 5

per Trieste, l'Istria ed il Friuli orientale:

Venti deboli vari – Cielo alquanto nuvoloso Qualche pioggia – Temp. Fra 18° e 22° – Mare legg. mosso –

Previsioni per i prossimi ..... *giorni:*

(Firma) [illegible]

Il Direttore: F. VERCELLI.

R. COMITATO TALASSOGRAFICO ITALIANO

BOLLETTINO GIORNALIER

Giovedì 5 settembre 1924

Telegramma meteorologico (ore 8)

STAZIONI	Pressione a 0° e al mare mm 700 +	Temperatura centigradi	Vento, direzione e forza (0—12)	Cielo (0—4)	Precipit. nelle 24 ore in mm.	Mare
Trieste	56 9	17	NW. 1	3	18	l. mosso
Pisino						
Pola	57 7	19	NNW. 4	3	9	mosso
Fiume	58 5	17	NNW. 0	2	26	liscio
Gorizia	58 5	16	~ 0	2	11	–
Udine	58 2	18	NW. 1	0	18	–
Belluno	58 8	15	SW. 1	2	7	–
Trento						
Venezia	58 0	18	NW. 2	0	60	calmo
Milano	59 7	13	W. 1	0	18	–
Genova	59 3	16	ENE. 1	1	1	q. calmo
Firenze	58 8	19	S. 0	4	15	–
Livorno	59 1	19	W. 0	3	20	l. mosso
Roma	59 5	24	SW. 1	3	0	–
Napoli	59 6	22	ENE. 0	piogg.	gocce	calmo
Cagliari	59 1	25	NW. 1	0	0	calmo
Taranto	59 9	25	E. 1	2	0	calmo
Messina	60 3	26	NNE. 1	2	0	calmo
Palermo						

STAZIONI	Pressione a 0° e al mare mm 700 +	Temperatura centigradi	Vento, direzione e forza (0—12)	Cielo (0—4)	Precipit. nelle 24 ore in mm.	Mare
Parigi	[illegible]	[illegible]	[illegible]	[illegible]	[illegible]	
Londra	[illegible]	[illegible]	[illegible]	[illegible]	[illegible]	
Vienna	59 [illegible]	[illegible]	[illegible]	[illegible]	0	–
Madrid	61 [illegible]	[illegible]	N. 0	0	[illegible]	
Budapest						
Stoccolma	67 0	13	NNE. 1	0	0	–
Copenhagen	64 0	14	NNE. 4	4	0	–
Lisbona						
Varsavia	62 0	14	ESE. 2	4	–	–
Atene						
Praga	60 0	13	ESE. 3	4	2	–
Sofia						
Belgrado						
Amburgo	60 0	15	NE. 3	4	0	–
Zurigo	61 0	12	SW. 2	4	2	–
Lione	62 0	10	~ 0	0	2	–
Bordeaux	60 0	10	~ 0	nebb.	0	–
Brest	61 0	13	N. 1	4	0	–
Valentia	58 0	13	SE. 4	4	0	–
Mahon	61 0	22	N. 2	0	0	–
Algeri	61 0	21	~ 0	0	–	–
Tunisi						
Tangeri						
Malta						
Innsbruck	58 7	12	NW. 1	4	0	
Lerwik	67 0	14	~ 0	4	0	
Reykjavik	60 0	8	~ 0	[illegible]	0	

Osservazioni meteorologiche in Trieste

Data 1924		Ora	Barometro ridotto al livello del mare	Termometro centigradi	Pressione del vapore acqueo	Umidità relativa (in %)	Cielo (0=sereno. 10 = coperto)	Direzione del vento	Velocità del vento (km/ora)
Giovedì	4 - IX	18h	757 mm 9	19 °6	12·5	75	10	WNW	2
Venerdì	5 - "	8h	756 9	17 °1	11·4	78	8	NW	3
— " —	5 - "	13h	759 1	21 °6	11·8	61	2	WNW	6
Giovedì	4 - "		Temperatura massima: 23 °1 ; temperatura minima: 17 °0 ; massima velocità del vento: 18 km/ora dalle 2 h alle 3 h pioggia caduta: 9 millimetri. temperatura del mare alle 8h °						

Effemeridi per Trieste

DEL SOLE	DELLA LUNA
oggi tramonta ore: 18h 37m	oggi tram. ore: 22h 9m
domani leva ore: 5h 31m	domani leva ore: 13h 21m
domani tramonta ore: 18h 35m	domani tram. ore: 23h [illegible]

Servizio Aerologico

TRIESTE Ore 8 del 5 IX	VENTO velocità e direzione	Al suolo	A 500 metri	A 1000 metri	A 2000 metri	A 3000 metri	A ..... metri
		NW. 3·0 km/ora	– km/ora	– km/ora	– km/ora	– km/ora	– km/ora

Notizie sismiche

Notizie magnetiche

Trieste: *Declinazione:* 6° 30' W *inclinazione:* 60° 2'
Pola: " 6° 17' " " 60° 20'
Zara: " 6° 7' " " 59° 51'
Venezia: " 7° 0' " " 61° 5'

Curve di marea per il Porto di Trieste (Scala 2 : 100)

riferite al livello del mare (circa cm. 105 sotto lo zero del Molo Sartorio)

Marea osservata nel giorno 5 **Marea prevista pel giorno** 6 **Marea prevista pel giorno** 7



La marea prevista è calcolata tenendo conto anche delle variazioni degli elementi meteorologici.

Il tratto di linea, che interseca la curva di marea, separa la marea osservata da quella prevista.

L. Smolars & Nipote - Trieste — 29496. 7. 1924.

DEL R. ISTITUTO GEOFISICO

TRIESTE, 5 Settembre 1921

5 Settembre 1921

Situazione meteorologica

(ore 8)



Spiegazioni

Le linee isobariche congiungono i luoghi ove la pressione atmosferica, ridotta alla temperatura di 0° ed al livello del mare, ha lo stesso valore.

Le freccie volano nella direzione del vento; il numero delle loro pennette, raddoppiato, indica la forza (scala Beaufort).

Le cifre presso le stazioni indicano la temperatura.

Mass. = area di maggior pressione atmosferica.

min. = area di minore pressione atmosferica.

Segni

- ○ cielo sereno.
- ◑ » mezzo coperto.
- ● » coperto.
- ≡ Nebbia;
- ● Pioggia;
- ✳ Neve;
- ▲ Grandine;
- ⚡ Lampi senza tuoni;
- ⚡ Temporale;
- → Vento debole;
- → » moderato;
- → » forte;
- → » fortissimo.

Curva della pressione barometrica per Trieste ridotta a 0° (altit. m. 7.....)

Curva osservata:	Curva prevista:

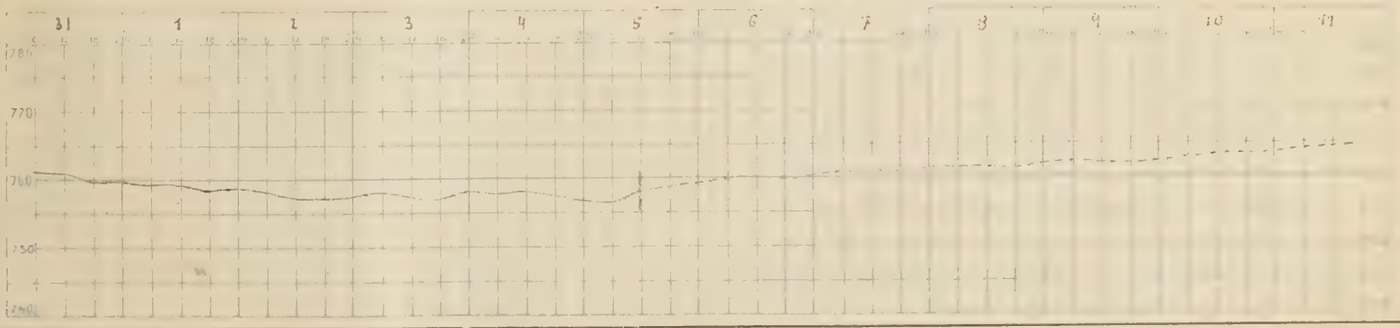

Notizie sul tempo di ieri 4

Abbastanza bello nella mattina - Coperto con pioggia nel pomeriggio -

Situazione generale alle ore 8 di oggi

Alta pressione sulla Scandinavia - Depressione sulla Venezia Giulia -

Deduzioni generali

Situazione isobarica migliorata pur persistendo condizioni favorevoli a perturbazioni -

PREVISIONI

dalla sera del 5 *alla sera del* 6

per Trieste, l'Istria ed il Friuli orientale:

Venti deboli prevalenti del 4° quadrante - Cielo vario - Qualche annuvolamento - Temp. fra 17° e 22° - Mare leggermente mosso -

Previsioni per i prossimi ..... *giorni:*

(Firma) F. Vercelli

Il Direttore: F. VERCELLI.

R. COMITATO TALASSOGRAFICO ITALIANO

BOLLETTINO GIORNALIER

192

Telegramma meteorologico (ore 8)

STAZIONI	Pressione a 0° e al mare mm 700 +	Temperatura centigradi	Vento, direzione e forza (0—12)	Cielo (0—4)	Precipit. nelle 24 ore in mm.	Mare
Trieste	[illegible]	17	ESE. 1	piogg.	3	calmo
Pisino						
Pola	[illegible]	20	SSE. 3	1	0	l. mosso
Fiume	[illegible]	[illegible]	NW. 2	1	0	liscio
Gorizia	[illegible]	17	NNE. 2	0	5	—
Udine	62. [illegible]	18	— 0	2	gocce	—
Belluno	60. 3	15	[illegible] 1	2	0	—
Trento						
Venezia	61. 6	18	ENE. 1	0	0	calmo
Milano	[illegible]	17	SW. 1	1	0	—
Genova	[illegible]	17	E. 1	1	0	l. mosso
Firenze	[illegible]	16	SW. 0	0	0	—
Livorno						
Roma						
Napoli	62. 2	21	NNE. 0	0	0	liscio
Cagliari						
Taranto	[illegible]	24	W. 0	0	0	calmo
Messina						
Palermo						

STAZIONI	Pressione a 0° e al mare mm 700 +	Temperatura centigradi	Vento, direzione e forza (0—12)	Cielo (0—4)	Precipit. nelle 24 ore in mm.	Mare
Parigi	[illegible]	[illegible]	[illegible]			—
Londra	[illegible]		[illegible]			—
Vienna	[illegible]	[illegible]	[illegible]	[illegible]	20	—
Madrid	[illegible]	[illegible]	W. W. 2	4	0	—
Budapest						
Stoccolma	62. 0	14	~ 0	4	0	—
Copenhagen	61. 0	15	ESE. 2	4	0	—
Lisbona						
Varsavia						
Atene						
Praga	61. 0	12	—	4	2	—
Sofia						
Belgrado						
Amburgo	60. 0	4	SW. 1	nebb.	0	—
Zurigo	62. 0	10	SW. 0	nebb.	0	—
Lione	60. 0	15	SSE. 1	4	0	—
Bordeaux	54. 0	17	SE. 3	—	0	—
Brest						
Valentia	59. 0	15	ESE. 5	piogg.	4	—
Mahon	59. 0	24	ENE. 3	0	0	—
Algeri						
Tunisi						
Tangeri						
Malta	61. 0	27	~ 0	0	—	—
Innsbruck	63. 5	[illegible]	~ 0	0	0	
Lerwik	[illegible]	[illegible]	~ 0	4	0	—
Reykjavik	62. 0	8	W. 1	piogg.	—	

Osservazioni meteorologiche in Trieste

Data 192[illegible]		Ora	Barometro ridotto al livello del mare	Termometro centigradi	Pressione del vapore acqueo	Umidità relativa (in %)	Cielo (0=sereno. 10 = coperto)	Direzione del vento	Velocità del vento (km/ora)
[illegible]	6 - IX	18h	759 mm. 4	20° 0	12. 3	[illegible]	2	NSW	10
[illegible]	6 - "	8h	761. 7	17° 2	13. 4	2	10	ESE	5
[illegible]	6 - "	13h	761. 8	23° 4	13. 6	[illegible]	3	W	7

Temperatura massima: 21° 6 ; temperatura minima: 16° 0 ;
massima velocità del vento: 16 km/ora dalle 7h alle 8h
pioggia caduta: 0 millimetri.
temperatura del mare alle 8h [illegible]°

Effemeridi per Trieste

DEL SOLE	DELLA LUNA
oggi tramonta ore: 18h 35m	oggi tram[illegible] ore: 23h 8m
domani leva ore: 5h 32m	domani leva ore: 14h 26m
domani tramonta ore: 18h 33m	domani ore: —

Servizio Aerologico

TRIESTE Ore 8 del 6/IX	VENTO velocità e direzione	Al suolo	A 500 metri	A 1000 metri	A 2000 metri	A 3000 metri	A ..... metri
		ESE. 5-0 km/ora	— km/ora	— km/ora	— km/ora	— km/ora	— km/ora

Notizie sismiche

Notizie magnetiche

Trieste: *Declinazione:* 6° 30' W *inclinazione:* 60° 2'
Pola: " 6° 17' " " 60° 20'
Zara: " [illegible] " 59° 51'
Venezia: " 7° 0' " " 61° 5'

Curve di marea per il Porto di Trieste (Scala 2 : 100)

riferite al livello del mare (circa cm. 105 sotto lo zero del Molo Sartorio)

Marea osservata nel giorno [illegible] Marea prevista pel giorno 7 Marea prevista pel giorno [illegible]

La marea prevista è calcolata tenendo conto anche delle variazioni degli elementi meteorologici.

Il tratto di linea, che interseca la curva di marea, separa la marea osservata da quella prevista.

L. Smolars & Nipote - Trieste — 29496. 7. 1924.

DEL R. ISTITUTO GEOFISICO

TRIESTE, 6 Settembre 1924

6 Settembre 1924

Situazione meteorologica

(ore 8)

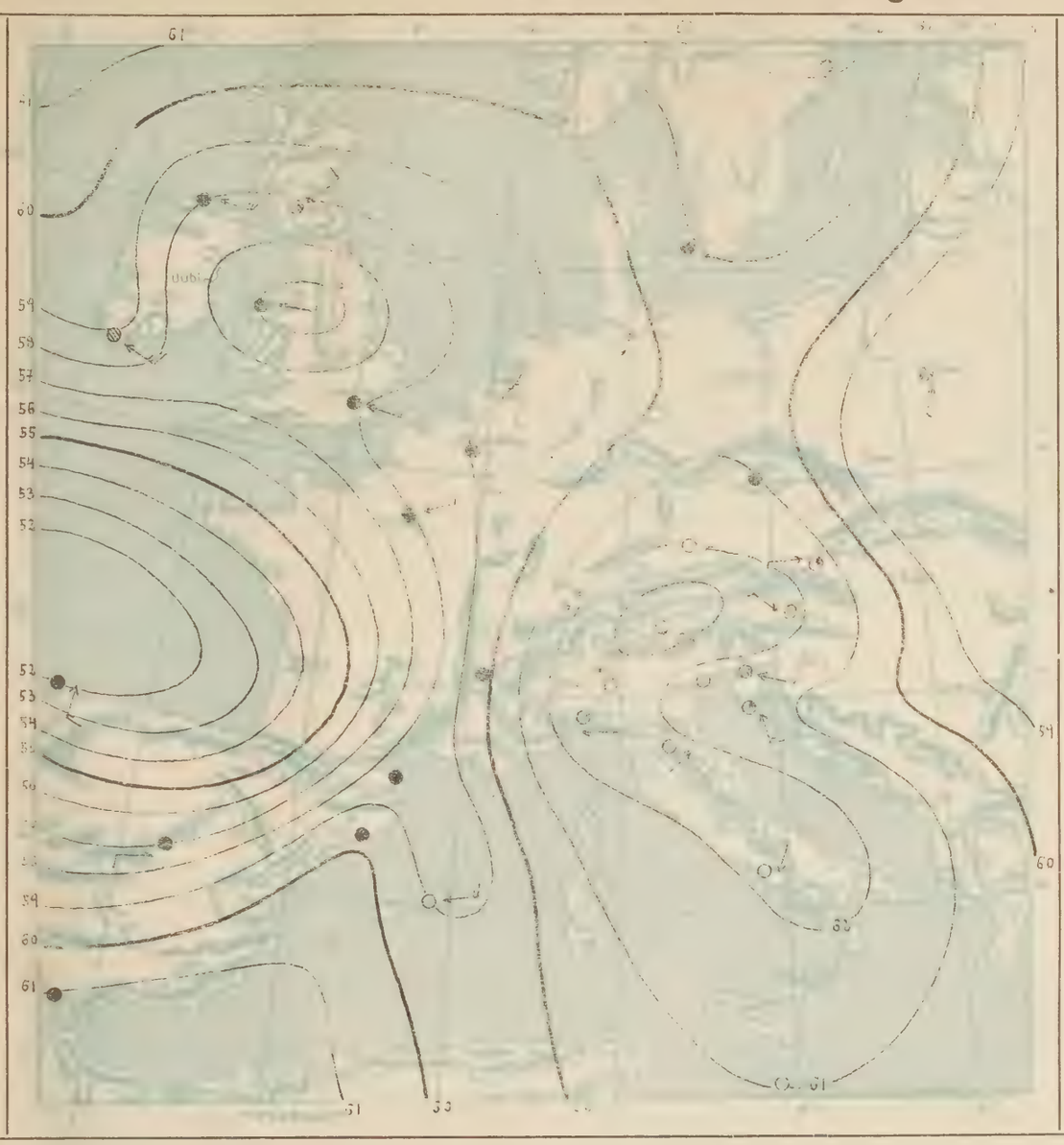

Splegazioni

Le linee isobariche congiungono i luoghi ove la pressione atmosferica, ridotta alla temperatura di 0° ed al livello del mare, ha lo stesso valore.

Le freccie volano nella direzione del vento; il numero delle loro pennette, raddoppiato, indica la forza (scala Beaufort).

Le cifre presso le stazioni indicano la temperatura.

Mass. = area di maggior pressione atmosferica.

min. = area di minore pressione atmosferica.

Segni

- ○ cielo sereno.
- ◑ » mezzo coperto.
- ● » coperto.
- ≡ Nebbia;
- ● Pioggia;
- ✳ Neve;
- ▲ Grandine;
- ⟨ Lampi senza tuoni;
- ⟨ Temporale;
- → Vento debole;
- → » moderato;
- → » forte;
- → » fortissimo.

Curva della pressione barometrica per Trieste ridotta a 0° *(altit. m 1)*

Curva osservata:	Curva prevista:

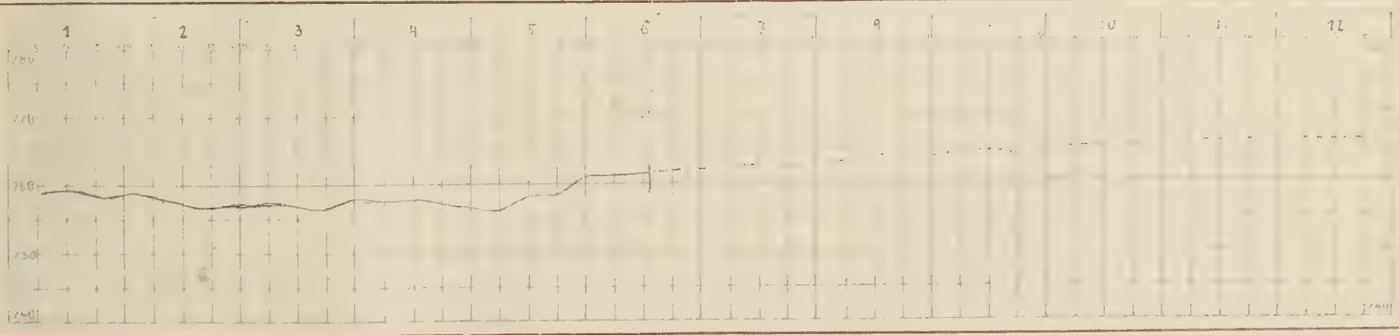

Notizie sul tempo di ieri 5

Generalmente abbastanza bello -

Situazione generale alle ore 8 di oggi

Alta pressione sulla Scandinavia e sulle Alpi - Ciclone sul golfo di Guascogna -

Deduzioni generali

Continua il tempo [illegible] - Pressione [illegible]

PREVISIONI

dalla sera del 6 *alla sera del* 7

per Trieste, l'Istria ed il Friuli orientale:

[illegible]

Previsioni per i prossimi ..... *giorni:*

(Firma) [illegible]

Il Direttore: F. VERCELLI.

R. COMITATO TALASSOGRAFICO ITALIANO

BOLLETTINO GIORNALIE

[illegible]mbre 1924

Telegramma meteorologico (ore 8)

STAZIONI	Pressione a 0° e al mare mm 700 +	Temperatura centigradi	Vento, direzione e forza (0—12)	Cielo (0—4)	Precipit. nelle 24 ore in mm.	Mare
Trieste	[illegible]	[illegible]	SE. 1		0	calmo
Pisino						
Pola	[illegible]	[illegible]	~ 0	4	[illegible]	calmo
Fiume	62.3	2	SW. 0	2	0	liscio
Gorizia	62.8	19	ENE. 0	4	0	–
Udine	62.7	19	~ 0	4	0	–
Belluno	62.9	19	SW. 1	4	0	–
Trento						
Venezia	62.8	20	ENE. 0	4	0	calmo
Milano	62.1	20	E. 1	1	0	–
Genova	60.8	20	ENE. 1	0	0	calmo
Firenze	60.4	23	NE. 0	3	0	–
Livorno	59.8	23	NE. 1	2	0	mosso
Roma						
Napoli	[illegible]	26	NNE. 0	0	0	calmo
Cagliari	59.7	27	SE. 1	2	0	calmo
Taranto	63.6	24	E. 1	2	0	liscio
Messina	63.0	27	~ 0	0	0	liscio
Palermo						

STAZIONI	Pressione a 0° e al mare mm 700 +	Temperatura centigradi	Vento, direzione e forza (0—12)	Cielo (0—4)	Precipit. nelle 24 ore in mm.	Mare
Parigi						
Londra						
Vienna						
Madrid						
Budapest						
Stoccolma						
Copenhagen						
Lisbona						
Varsavia						
Atene						
Praga						
Sofia						
Belgrado						
Amburgo						
Zurigo						
Lione						
Bordeaux						
Brest						
Valentia						
Mahon						
Algeri						
Tunisi						
Tangeri						
Malta						
Innsbruck						
Lerwik						
Reykjavik						

Osservazioni meteorologiche in Trieste

Data 1924		Ora	Barometro ridotto al livello del mare	Termometro centigradi	Pressione del vapore acqueo	Umidità relativa (in %)	Cielo (0=sereno. 10 = coperto)	Direzione del vento	Velocità del vento (km/ora)
[illegible]	7 - IX	18h	7 61 mm 0	21° 3	[illegible]	[illegible]	3	NNE	4
		8h	7 62 0	20° 4	[illegible]	[illegible]	5	SE	3
	8 - "	13h	7 61 4	24° 8	15	[illegible]	0	W	10

Temperatura massima: 23° 1; temperatura minima: 16° 5;
massima velocità del vento: 15 km/ora dalle 15h alle 16h
pioggia caduta: 0 millimetri.
temperatura del mare alle 8h °

Effemeridi per Trieste

DEL SOLE	DELLA LUNA
oggi tramonta ore: 18h 31m	oggi leva ore: 15h 25m
domani leva ore: 5h 35m	domani tram. ore: 1h 0m
domani tramonta ore: 18h 29m	domani leva ore: 16h 16m

Servizio Aerologico

TRIESTE Ore 8 del [illegible]	VENTO velocità e direzione	Al suolo	A 500 metri	A 1000 metri	A 2000 metri	A 3000 metri	A ... metri
		SE. 3·0 km/ora	— km/ora	— km/ora	— km/ora	— km/ora	— km/ora

Notizie sismiche

Notizie magnetiche

Trieste: *Declinazione:* 6°30' W *inclinazione:* 60°2'
Pola: " 6°17' " " 60°20'
Zara: " 6°7' " " 59°51'
Venezia: " 7°0' " " 61°5'

Curve di marea per il Porto di Trieste (Scala 2 : 100)

riferite al livello del mare (circa cm. 105 sotto lo zero del Molo Sartorio)

Marea osservata nel giorno 7 Marea prevista pel giorno 3 Marea prevista pel giorno 9



La marea prevista è calcolata tenendo conto anche delle variazioni degli elementi meteorologici.

Il tratto di linea, che interseca la curva di marea, separa la marea osservata da quella prevista.

L. Smolars & Nipote - Trieste — 29496. 7. 1924.

DEL R. ISTITUTO GEOFISICO

TRIESTE, [illegible] 192[illegible]

8 Settembre 1924

Situazione meteorologica

(ore 8)

Splegazioni

Le linee isobariche congiungono i luoghi ove la pressione atmosferica, ridotta alla temperatura di 0° ed al livello del mare, ha lo stesso valore.

Le freccie volano nella direzione del vento; il numero delle loro pennette, raddoppiato, indica la forza (scala Beaufort).

Le cifre presso le stazioni indicano la temperatura.

Mass. = area di maggior pressione atmosferica.

min. = area di minore pressione atmosferica.

Segni

- ○ cielo sereno.
- ◑ » mezzo coperto.
- ● » coperto.
- ≡ Nebbia;
- Pioggia;
- ✳ Neve;
- ▲ Grandine;
- Lampi senza tuoni;
- Temporale;
- Vento debole;
- » moderato;
- » forte;
- » fortissimo.

Curva della pressione barometrica per Trieste ridotta a 0° *(altit. m 1·5)*

Curva osservata:	Curva prevista:

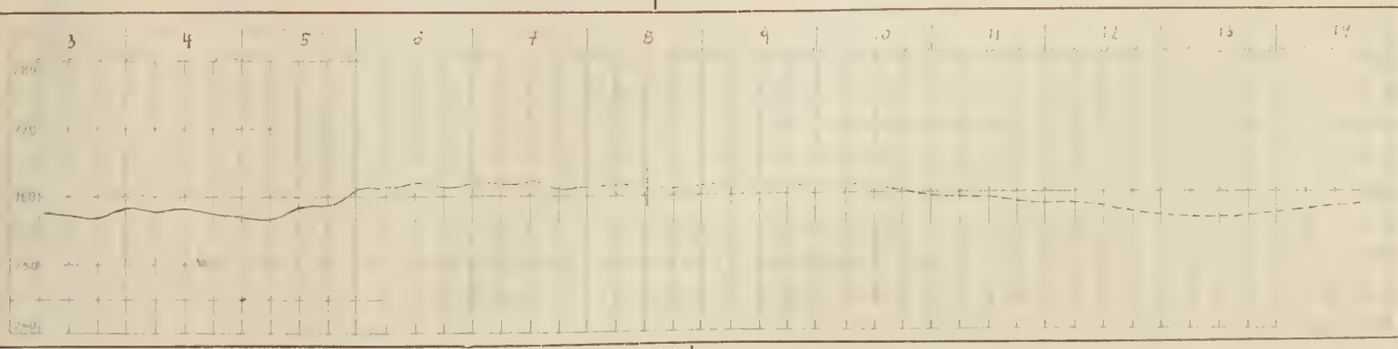

Notizie sul tempo di ieri 7

Generalmente abbastanza bello —

Situazione generale alle ore 8 di oggi

Situazione incerta per mancata recezione di radiotelegrammi.

Deduzioni generali [illegible]

PREVISIONI

dalla sera del 8 *alla sera del* 9

per Trieste, l'Istria ed il Friuli orientale:

Venti deboli vari — Cielo vario — Qualche [illegible] — Temp. fra 18° e 15° — [illegible]

Previsioni per i prossimi ..... *giorni:*

(Firma) [illegible]

Il Direttore: **F. VERCELLI.**

R. COMITATO TALASSOGRAFICO ITALIANO

BOLLETTINO GIORNALIER

[illegible] settembre 1924

Telegramma meteorologico (ore 8)

STAZIONI	Pressione a 0° e al mare mm 700 +	Temperatura centigradi	Vento, direzione e forza (0—12)	Cielo (0—4)	Precipit. nelle 24 ore in mm.	Mare
Trieste	61·4	21	S. 1	1	0	calmo
Pisino						
Pola	61·3	21	~ 0	0	0	liscio
Fiume	62·8	21	SSE. 0	1	0	liscio
Gorizia	62·2	20	~ 0	4	0	–
Udine	61·5	20	E. 1	nebb.	0	–
Belluno	61·7	21	SE. 1	3	0	–
Trento						
Venezia	61·6	22	SW. 1	4	0	calmo
Milano	62·4	20	~ 0	0	0	–
Genova	63·0	18	ESE. 2	nebb.	0	l. mosso
Firenze	[illegible] 4	23	SW. 0	0	0	–
Livorno	[illegible] 0	22	S. 0	0	0	calmo
Roma						
Napoli	63·3	25	NNW. 0	0	0	calmo
Cagliari						
Taranto						
Messina	63·6	30	N. 0	0	0	calmo
Palermo						

STAZIONI	Pressione a 0° e al mare mm 700 +	Temperatura centigradi	Vento, direzione e forza (0—12)	Cielo (0—4)	Precipit. nelle 24 ore in mm.	Mare
Parigi						
Londra	49·0	15	SW. 1	4		–
Vienna	50·2	17	~ 0	3	0	–
Madrid						
Budapest						
Stoccolma						
Copenhagen	54·0	6	SW. 3	4	1	–
Lisbona						
Varsavia						
Atene						
Praga	58·0	19	ESE. 0	4	1	–
Sofia						
Belgrado						
Amburgo						
Zurigo						
Lione						
Bordeaux	57·0	21	SW. 2	4	0	
Brest	53·0	16	–	4	0	–
Valentia	55·0	12	NNW. 5	piogg.	2	–
Mahon	61·0	22	SW. 1	0	0	–
Algeri						
Tunisi						
Tangeri						
Malta						
Innsbruck	61·1	12	~ 0	0	0	–
Lerwik						
Reykjavik						

Osservazioni meteorologiche in Trieste

Data 192[illegible]		Ora	Barometro ridotto al livello del mare	Termometro centigradi	Pressione del vapore acqueo	Umidità relativa (in %)	Cielo (0=sereno. 10 = coperto)	Direzione del vento	Velocità del vento (km/ora)
[illegible]	8 - IX	18h	760 mm 7	23° 1	17·0	5	[illegible]	SW	4
[illegible]	[illegible]	8h	761 · 9	21° 3	15·5	[illegible]	[illegible]	[illegible]	2
[illegible]	9 - "	13h	761 · 0	24° 6	17·3	[illegible]	[illegible]	WNW	8

Lunedì 8 - "

Temperatura massima: 24° 8; temperatura minima: 18° 0;
massima velocità del vento: 12 km/ora dalle 13h alle 14h
pioggia caduta: 0 millimetri.
temperatura del mare alle 8h °

Effemeridi per Trieste

DEL SOLE	DELLA LUNA
oggi tramonta ore: 18h 29m	oggi leva ore:
domani leva ore: 5h 36m	domani tram. ore: 2h 6m
domani tramonta ore: 18h 26m	domani leva ore: 17h 0m

Servizio Aerologico

TRIESTE Ore 8 del 9/IX	VENTO velocità e direzione	Al suolo	A 500 metri	A 1000 metri	A 2000 metri	A 3000 metri	A ..... metri
		S. 2·0 km/ora	– km/ora	– km/ora	– km/ora	– km/ora	– km/ora

Notizie sismiche

Notizie magnetiche

Trieste: *Declinazione:* 6° 30' W *inclinazione:* 60° 2'
Pola: " 6° 17' " " 60° 20'
Zara: " 6° 7' " " 59° 51'
Venezia: " 7° 0' " " 61° 5'

Curve di marea per il Porto di Trieste (Scala 2 : 100)

riferite al livello del mare (circa cm. 105 sotto lo zero del Molo Sartorio)

Marea osservata nel giorno 9 Marea prevista pel giorno 10 Marea prevista pel giorno 11



La marea prevista è calcolata tenendo conto anche delle variazioni degli elementi meteorologici.

Il tratto di linea, che interseca la curva di marea, separa la marea osservata da quella prevista.

L. Smolars & Nipote - Trieste — 29496. 7. 1924.

DEL R. ISTITUTO GEOFISICO

TRIESTE, [illegible] 192[illegible]

9 Settembre 1924

Situazione meteorologica

(ore 8)

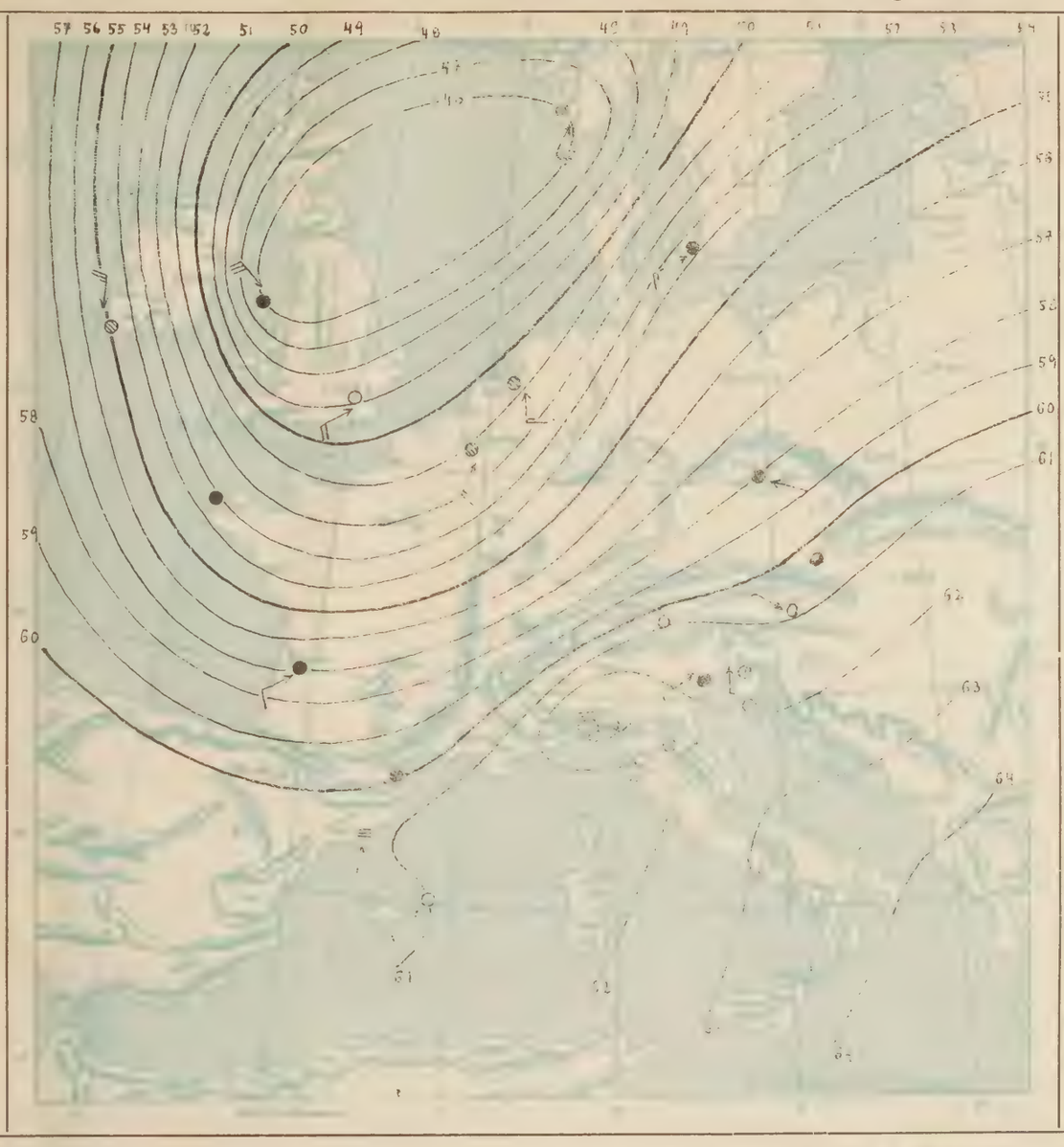

Splegazioni

Le linee isobariche congiungono i luoghi ove la pressione atmosferica, ridotta alla temperatura di 0° ed al livello del mare, ha lo stesso valore.

Le freccie volano nella direzione del vento; il numero delle loro pennette, raddoppiato, indica la forza (scala Beaufort).

Le cifre presso le stazioni indicano la temperatura.

Mass. = area di maggior pressione atmosferica.

min. = area di minore pressione atmosferica.

Segni

- ○ cielo sereno.
- ◑ » mezzo coperto.
- ● » coperto.
- ≡ Nebbia;
- Pioggia;
- ✳ Neve;
- ▲ Grandine;
- Lampi senza tuoni;
- Temporale;
- Vento debole;
- » moderato;
- » forte;
- » fortissimo.

Curva della pressione barometrica per Trieste ridotta a 0° *(altit. m.....)*

Curva osservata:	Curva prevista:

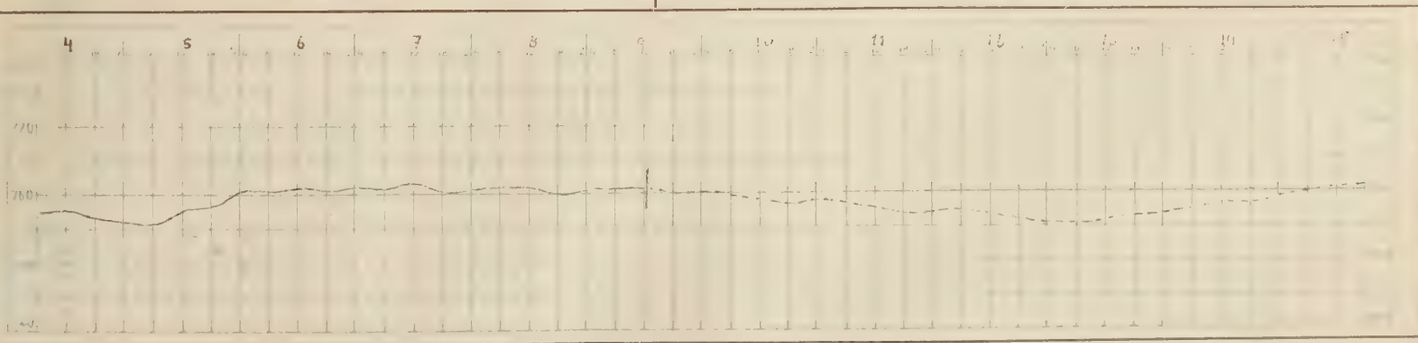

Notizie sul tempo di ieri 8

Abbastanza bello sulla Penisola —

Situazione generale alle ore 8 di oggi

Ciclone sul Mare del Nord - Alta pressione a SE d'Italia —

Deduzioni generali

Condizioni favorevoli a prossimi perturbamenti —

PREVISIONI

dalla sera del 9 *alla sera del* 10

per Trieste, l'Istria ed il Friuli orientale:

Venti deboli vari - Cielo varia poi prevalente coperto - Temp. fra 20° e 25° - Mare calmo

Previsioni per i prossimi ..... *giorni:*

(Firma) R. Alpago

Il Direttore: F. VERCELLI.

R. COMITATO TALASSOGRAFICO ITALIANO

BOLLETTINO GIORNALIE

Telegramma meteorologico (ore 8)

192

STAZIONI	Pressione a 0° e al mare mm 700 +	Temperatura centigradi	Vento, direzione e forza (0—12)	Cielo (0—4)	Precipit. nelle 24 ore in mm.	Mare
Trieste	56·4	23	ESE. 1	1	0	calmo
Pisino						
Pola	56·8	24	SSW. 0	1	0	calmo
Fiume	58·6	23	ENE. 0	2	0	calmo
Gorizia	[illegible]	[illegible]	[illegible]	4	0	–
Udine	[illegible]	22	[illegible]	4	0	–
Belluno	[illegible]	20	SW. 1	3	0	–
Trento						
Venezia	55·7	21	N. 0	4	0	calmo
Milano	57·4	20	SW. 0	2	0	–
Genova	[illegible]	18	SE. 3	4	0	q. calmo
Firenze	[illegible]	21	SW. 0	2	0	–
Livorno	[illegible]	22	SW. 0	2	0	l. mosso
Roma	[illegible]	23	[illegible] 0	2	0	–
Napoli	[illegible]	25	NE. 0	2	0	calmo
Cagliari						
Taranto	60·2	25	NNW. 1	tempor.	0	calmo
Messina	60·2	29	NNE. 0	0	0	calmo
Palermo	60·4	36	S. 2	0	0	liscio

STAZIONI	Pressione a 0° e al mare mm 700 +	Temperatura centigradi	Vento, direzione e forza (0—12)	Cielo (0—4)	Precipit. nelle 24 ore in mm.	Mare
Parigi	61·0	11	WSW.	4	1	–
Londra	60·0	4	WSW. 2	4	1	–
Vienna						
Madrid	63·0	14	W. 2	4	0	–
Budapest						
Stoccolma	38·0	15	SE. 2	4	0	–
Copenhagen	37·0	13	WSW. 6	piogg.	2	–
Lisbona						
Varsavia	51·0	16	SW. 4	4	12	–
Atene						
Praga	56·0	17	WSW. 6	4	4	–
Sofia						
Belgrado						
Amburgo	46·0	11	–	4	2	–
Zurigo	61·0	12	NW. 2	4	2	–
Lione	62·0	15	NNE. 2	4	0	–
Bordeaux	62·0	12	N. 1	4	1	–
Brest						
Valentia	63·0	11	S. 2	1	–	–
Mahon	63·0	20	W. 1	4	–	–
Algeri						
Tunisi						
Tangeri						
Malta						
Innsbruck						
Lerwik	51·0	13	E. 4	4	1	–
Reykjavik						

Osservazioni meteorologiche in Trieste

Data 192	Ora	Barometro ridotto al livello del mare	Termometro centigradi	Pressione del vapore acqueo	Umidità relativa (in %)	Cielo (0=sereno. 10 = coperto)	Direzione del vento	Velocità del vento (km/ora)
[illegible] 9 IX	18h	758·6 mm	23°0	16·2	70	3	NW	7
[illegible] 10 [illegible]	8h	756·4	22°6	16·3	73	3	ESE	4
[illegible]	13h	756·6	25°6	19·2	70	3	WNW	16

[illegible] 14 9 – 10

Temperatura massima: 25°0; temperatura minima: 20°3;
massima velocità del vento: 9 km/ora dalle 13h alle 18h
pioggia caduta: 0 millimetri.
temperatura del mare alle 8h °

Effemeridi per Trieste

DEL SOLE	DELLA LUNA
oggi tramonta ore: 18h29m	oggi leva ore: 17h0m
domani leva ore: 5h36m	domani tram. ore: 3h14m
domani tramonta ore: 18h26m	domani leva ore: 17h39m

Servizio Aerologico

TRIESTE Ore 8 del 10 IX	VENTO velocità e direzione	Al suolo	A 500 metri	A 1000 metri	A 2000 metri	A 3000 metri	A ... metri
		ESE. 4·9 km/ora	– km/ora	km/ora	– km/ora	– km/ora	– km/ora

Notizie sismiche

[illegible]

Notizie magnetiche

Trieste: Declinazione: 5°30' W *inclinazione:* 60°2'
Pola: „ 6°17' „ „ 60°20'
Zara: „ 3°7' „ „ 59°51'
Venezia: „ 3°0' „ „ 61°5'

Curve di marea per il Porto di Trieste (Scala 2 : 100)

riferite al livello del mare (circa cm. 105 sotto lo zero del Molo Sartorio)

Marea osservata nel giorno 10 **Marea prevista pel giorno** 11 **Marea prevista pel giorno** 12

La marea prevista è calcolata tenendo conto anche delle variazioni degli elementi meteorologici.

Il tratto di linea, che interseca la curva di marea, separa la marea osservata da quella prevista.

L. Smolars & Nipote - Trieste — 29496. 7. 1924.

10 Settembre 192

Situazione meteorologica

(ore 8)

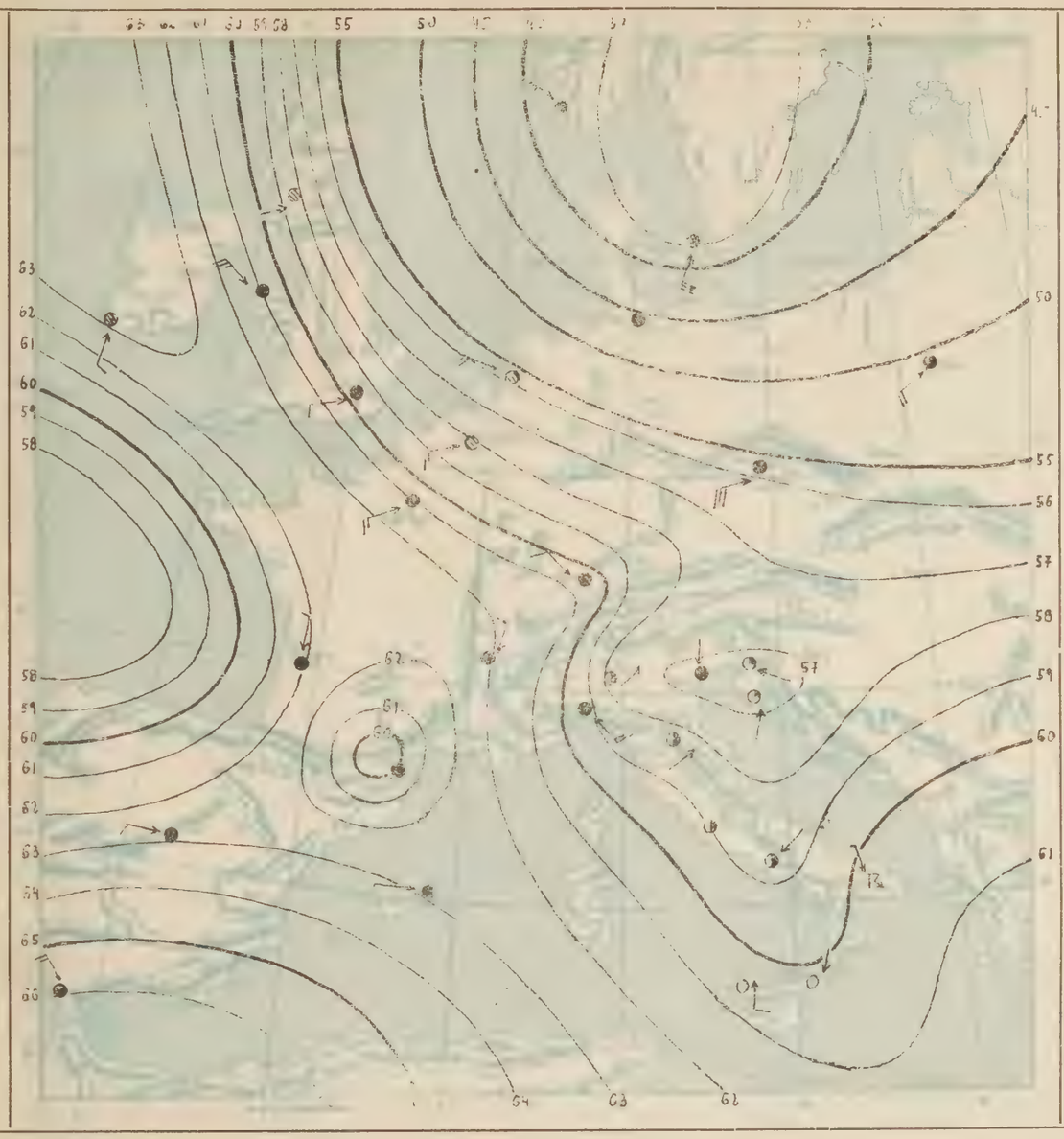

Splegazioni

Le linee isobariche congiungono i luoghi ove la pressione atmosferica, ridotta alla temperatura di 0° ed al livello del mare, ha lo stesso valore.

Le freccie volano nella direzione del vento; il numero delle loro pennette, raddoppiato, indica la forza (scala Beaufort).

Le cifre presso le stazioni indicano la temperatura.

Mass. = area di maggior pressione atmosferica.

min. = area di minore pressione atmosferica.

Segni

- ○ cielo sereno.
- ◑ » mezzo coperto
- ● » coperto.
- ≡ Nebbia;
- ◉ Pioggia;
- ✳ Neve;
- ▲ Grandine;
- ⟨ Lampi senza tuoni;
- ⟨ Temporale;
- → Vento debole;
- → » moderato;
- → » forte;
- → » fortissimo.

Curva della pressione barometrica per Trieste ridotta a 0° *(altit. m 7.5)*

Curva osservata:	Curva prevista:



Notizie sul tempo di ieri

Generalmente bello sulla Venezia Giulia –

Situazione generale alle ore 8 di oggi

Alta pressione a SW d'Europa – Ciclone sulla Scandinavia con depressione secondaria sull'alto Adriatico –

Deduzioni generali

Situazione isobarica peggiorata – Condizioni favorevoli a perturbamenti –

PREVISIONI

dalla sera del ..... *alla sera del* .....

per Trieste, l'Istria ed il Friuli orientale:

Venti deboli vari – Cielo in prevalenza coperto – Pioggia – Temp. fra 21° e 26° – Mare [illegible]

Previsioni per i prossimi ..... *giorni:*

(Firma) R. Alpago

Il Direttore: F. VERCELLI.

R. COMITATO TALASSOGRAFICO ITALIANO

BOLLETTINO GIORNALIER

192 — Telegramma meteorologico (ore 8)

STAZIONI	Pressione a 0° e al mare mm 700 +	Temperatura centigradi	Vento, direzione e forza (0—12)	Cielo (0—4)	Precipit. nelle 24 ore in mm.	Mare
Trieste	[illegible]	[illegible]	ENE. [illegible]	3	gocce	[illegible]
Pisino						
Pola	61·0	23	SSE. 2	4	0	calmo
Fiume	55·0	22	NE. 1	2	1	calmo
Gorizia	57·3	20	ENE. 2	3	gocce	—
Udine	[illegible]	[illegible]	E. 3	[illegible]	0	
Belluno	56·[illegible]	20	SE. 1	4	11	—
Trento						
Venezia	55·5	22	S. 3	3	gocce	l. mosso
Milano						
Genova	56·[illegible]	18	ESE. 1	3	0	l. mosso
Firenze	56·[illegible]	23	NE. 0	4	0	—
Livorno	[illegible]	[illegible]	SW. 0	[illegible]	0	mosso
Roma	[illegible]	[illegible]	SE. 1	[illegible]	0	—
Napoli	57·5	25	N. 0	0	0	calmo
Cagliari						
Taranto	54·1	24	E. 1	[illegible]	—	calmo
Messina	58·6	25	N. 1	0	0	calmo
Palermo	58·7	24	NE. 1	1	0	l. mosso

STAZIONI	Pressione a 0° e al mare mm 700 +	Temperatura centigradi	Vento, direzione e forza (0—12)	Cielo (0—4)	Precipit. nelle 24 ore in mm.	Mare
Parigi						
Londra						
Vienna	61·9	12	W. 2	pioggia	—	—
Madrid						
Budapest						
Stoccolma						
Copenhagen						
Lisbona						
Varsavia						
Atene						
Praga						
Sofia						
Belgrado						
Amburgo						
Zurigo						
Lione						
Bordeaux						
Brest						
Valentia						
Mahon						
Algeri						
Tunisi						
Tangeri						
Malta						
Innsbruck	61·[illegible]	10	[illegible]	pioggia	16	—
Lerwik						
Reykjavik						

Osservazioni meteorologiche in Trieste

Data 192[illegible]	Ora	Barometro ridotto al livello del mare	Termometro centigradi	Pressione del vapore acqueo	Umidità relativa (in %)	Cielo (0=sereno. 10 = coperto)	Direzione del vento	Velocità del vento (km/ora)
	18h	756 mm	23° 4	7·3	85	4	NNE	9
	8h	758	20° 0	1·0	62	8	ENE	33
	13h	7[illegible]	[illegible]° 0	[illegible]	55	9	ENE	30

Temperatura massima: [illegible]; temperatura minima: 20° 4;
massima velocità del vento [illegible] km/ora dalle 12h alle 13h
pioggia caduta: 0 millimetri.
temperatura del mare alle 8h °

Effemeridi per Trieste

DEL SOLE	DELLA LUNA
oggi tramonta ore: 18h 24m	oggi leva ore: 17h 39m
domani leva ore: 5h 38m	domani tramonta ore: 4h 24m
domani tramonta ore: 18h 22m	domani leva ore: 18h 12m

Servizio Aerologico

TRIESTE Ore 8 del 11/IX	VENTO velocità e direzione	Al suolo	A 500 metri	A 1000 metri	A 2000 metri	A 3000 metri	A ... metri
		ENE. 33 km/ora	— km/ora	— km/ora	— km/ora	— km/ora	— km/ora

Notizie sismiche

Notizie magnetiche

Trieste: *Declinazione:* 6°30' W *inclinazione:* 60° 2'
Pola: „ 6°17' „ „ 60°20'
Zara: „ 6° 7' „ „ 59°51'
Venezia: „ 7° 0' „ „ 61° 5'

Curve di marea per il Porto di Trieste (Scala 2 : 100)

riferite al livello del mare (circa cm. 105 sotto lo zero del Molo Sartorio)

Marea osservata nel giorno 11 — Marea prevista pel giorno 12 — Marea prevista pel giorno 13

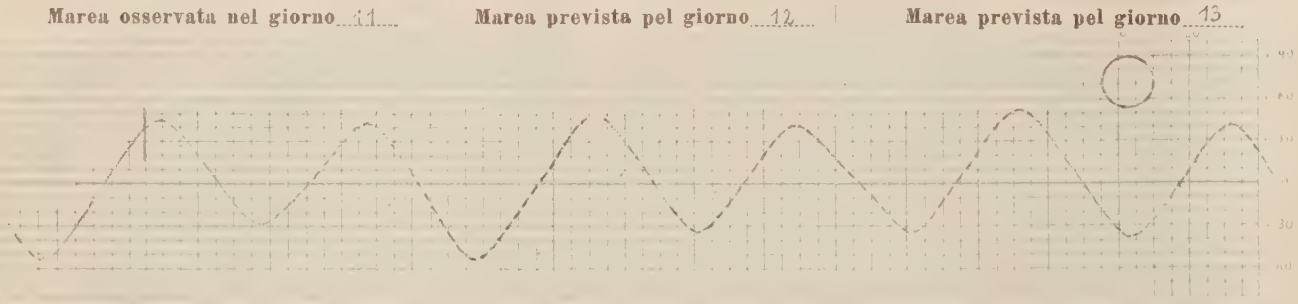

La marea prevista è calcolata tenendo conto anche delle variazioni degli elementi meteorologici.

Il tratto di linea, che interseca la curva di marea, separa la marea osservata da quella prevista.

L. Smolars & Nipote - Trieste — 29496. 7. 1924.

DEL R. ISTITUTO GEOFISICO

TRIESTE, 11 Settembre 1921

11 Settembre 1921

Situazione meteorologica

(ore 8)

Splegazioni

Le linee isobariche congiungono i luoghi ove la pressione atmosferica, ridotta alla temperatura di 0° ed al livello del mare, ha lo stesso valore.

Le freccie volano nella direzione del vento; il numero delle loro pennette, raddoppiato, indica la forza (scala Beaufort).

Le cifre presso le stazioni indicano la temperatura.

Mass. = area di maggior pressione atmosferica.

min. = area di minore pressione atmosferica.

Segni

- ○ cielo sereno.
- ◑ » mezzo coperto.
- ● » coperto.
- ≡ Nebbia;
- ● Pioggia;
- ✳ Neve;
- ▲ Grandine;
- ⟨ Lampi senza tuoni;
- ⟨ Temporale;
- f ➢ Vento debole;
- m ➢ » moderato;
- m ➢ » forte;
- m ➢ » fortissimo.

Curva della pressione barometrica per Trieste ridotta a 0° (altit. m.....)

Curva osservata:	Curva prevista:

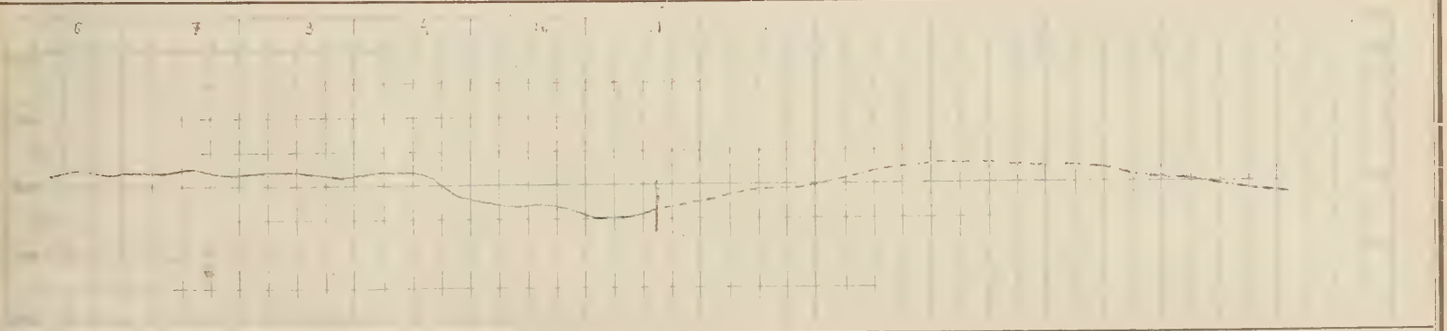

Notizie sul tempo di ieri 10

Abbastanza bello sulla Venezia Giulia —

Situazione generale alle ore 8 di oggi

Situazione incerta per mancata recezione di radiotelegrammi — Ciclone sull'Alta Italia —

Deduzioni generali

Condizioni favorevoli a maltempo e bora — Probabilità di miglioramento nella giornata di domani —

PREVISIONI

dalla sera del 11 *alla sera del* 12

per Trieste, l'Istria ed il Friuli orientale:

Venti moderati da ENE — Cielo nuvoloso poi vario e in prevalenza sereno — Qualche leggera precipitazione — Temp. Fra 19° e 23° — Mare mosso.

Previsioni per i prossimi ..... *giorni:*

(Firma) F. Alfago

Il Direttore: F. VERCELLI.

R. COMITATO TALASSOGRAFICO ITALIANO

BOLLETTINO GIORNALIER

dallhemdme 1924

Telegramma meteorologico (ore 8)

STAZIONI	Pressione a 0° e al mare mm 700 +	Temperatura centigradi	Vento, direzione e forza (0—12)	Cielo (0—4)	Precipit. nelle 24 ore in mm.	Mare
Trieste	60.8	19	ESE. 1	2	9	q. calmo
Pisino						
Pola	60.8	20	NNW. 1	3	15	mosso
Fiume	59.8	21	ENE. 0	1	21	calmo
Gorizia	61.7	19	ESE. 0	2	10	
Udine	61.7	19	E. 2	4	12	—
Belluno	61.1	[illegible]	NW. 1	1	21	—
Trento						
Venezia	[illegible]	[illegible]	NNW. 0	0	—	calmo
Milano	61.9	19	NE. 1	2	0	—
Genova	61.7	17	—	2	0	mosso
Firenze	61.9	18	S. 0	0	8	—
Livorno	61.1	20	NW. 1	3	12	agitato
Roma	62.7	23	SW. 1	2	0	—
Napoli	62.4	22	WSW. 0	2	gocce	calmo
Cagliari						
Taranto	62.0	25	E. 3	temporale	0	q. calmo
Messina	[illegible]	[illegible]	NNW. 0	1	0	mosso
Palermo						

STAZIONI	Pressione a 0° e al mare mm 700 +	Temperatura centigradi	Vento, direzione e forza (0—12)	Cielo (0—4)	Precipit. nelle 24 ore in mm.	Mare
Parigi	63.0	13	S. 3	nebbia	0	—
Londra	58.0	14	[illegible]	4	1	—
Vienna						
Madrid	66.0	12	NE. 0	0	0	—
Budapest						
Stoccolma	45.0	9	N. 1	4	7	—
Copenhagen	56.0	14	WSW. 4	4	4	—
Lisbona						
Varsavia						
Atene						
Praga	64.0	12	WSW. 3	4	1	—
Sofia						
Belgrado						
Amburgo	54.0	14	WSW. 4	[illegible]	1	—
Zurigo	65.0	7	SE. 0		3	—
Lione	66.0	10	~ 1	4		—
Bordeaux	64.0	12	SSE. [illegible]	4	2	—
Brest						
Valentia	50.0	13	SW. 4	pioggia	2	—
Mahon						
Algeri	34.0	20	~ 0	0	—	—
Tunisi						
Tangeri						
Malta	62.0	25	NW. 1	0	—	—
Innsbruck						
Lerwik	45.0	14	S. 3	pioggia	2	—
Reykjavik	48.0	6	NNE. 4	0	0	—

Osservazioni meteorologiche in Trieste

Data 1924		Ora	Barometro ridotto al livello del mare	Termometro centigradi	Pressione del vapore acqueo	Umidità relativa (in %)	Cielo (0=sereno. 10 = coperto)	Direzione del vento	Velocità del vento (km/ora)
[illegible]	11-12	18h	757.3 mm	18°6	11.9	75	9	E	23
[illegible]	12-"	8h	760.8	19°3	[illegible]	[illegible]	5	ESE	7
[illegible]	12-"	13h	762.2	23°1	15.1	67	3	WNW	12

Temperatura massima: 23°6 ; temperatura minima: 18°5 ;
massima velocità del vento: 38 km/ora dalle 3h alle 9h
pioggia caduta: 8.8 millimetri.
temperatura del mare alle 8h °

Effemeridi per Trieste

DEL SOLE	DELLA LUNA
oggi tramonta ore: 18h22m	oggi leva ore: 13h12m
domani leva ore: 5h40m	domani tramonta ore: [illegible]
domani tramonta ore: 18h20m	domani leva ore: 13h12m

Servizio Aerologico

TRIESTE Ore 8 del 12/IX	VENTO velocità e direzione	Al suolo	A 500 metri	A 1000 metri	A 2000 metri	A 3000 metri	A ... metri
		ESE. 7.0 km/ora	— km/ora	— km/ora	— km/ora	— km/ora	— km/ora

Notizie sismiche

Notizie magnetiche

Trieste: *Declinazione:* 6°30'W *inclinazione:* 60°2'
Pola: " 6°17'" " 60°20'
Zara: " 5°2'" " 59°51'
Venezia: " 7°0'" " 61°5'

Curve di marea per il Porto di Trieste (Scala 2 : 100)

riferite al livello del mare (circa cm. 105 sotto lo zero del Molo Sartorio)

Marea osservata nel giorno 12 Marea prevista pel giorno 3 Marea prevista pel giorno 14

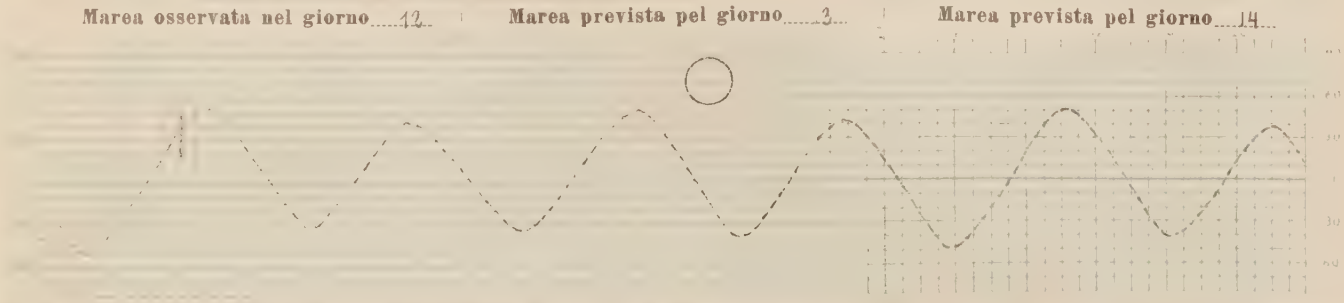

La marea prevista è calcolata tenendo conto anche delle variazioni degli elementi meteorologici.

Il tratto di linea, che interseca la curva di marea, separa la marea osservata da quella prevista.

L. Smolars & Nipote - Trieste — 29496. 7. 1924.

DEL R. ISTITUTO GEOFISICO

TRIESTE, [illegible] 192[illegible]

[illegible] Settembre 1924

Situazione meteorologica

(ore 8)

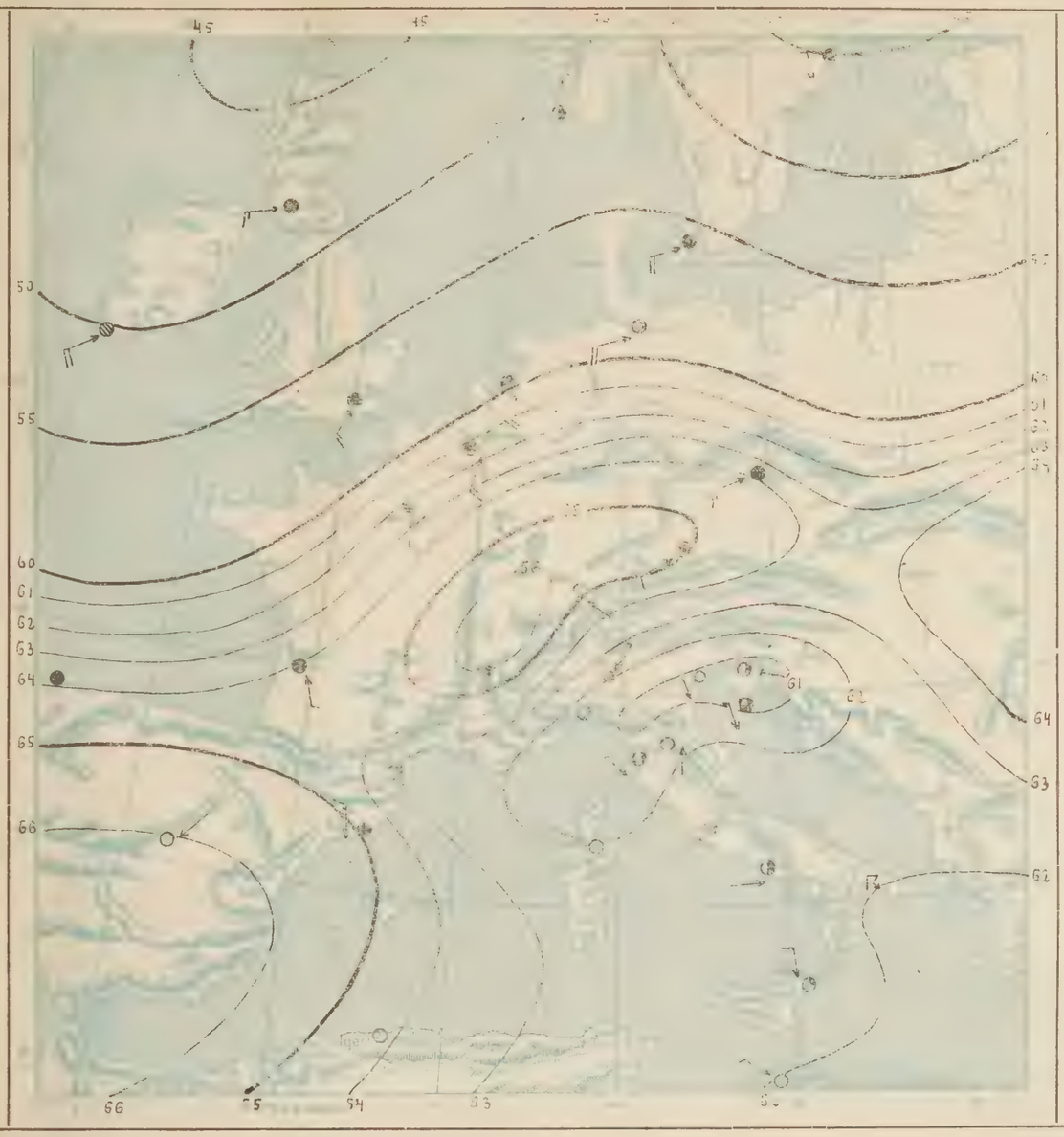

Splegazioni

Le linee isobariche congiungono i luoghi ove la pressione atmosferica, ridotta alla temperatura di 0° ed al livello del mare, ha lo stesso valore.

Le freccie volano nella direzione del vento; il numero delle loro pennette, raddoppiato, indica la forza (scala Beaufort).

Le cifre presso le stazioni indicano la temperatura.

Mass. = area di maggior pressione atmosferica.

min. = area di minore pressione atmosferica.

Segni

- ○ cielo sereno.
- ◑ » mezzo coperto.
- ● » coperto.
- ≡ Nebbia;
- ● Pioggia;
- ✳ Neve;
- ▲ Grandine;
- < Lampi senza tuoni;
- ⟨ Temporale;
- → Vento debole;
- → » moderato;
- → » forte;
- → » fortissimo.

Curva della pressione barometrica per Trieste ridotta a 0° *(altit. m* 7.5 *)*

Curva osservata:	Curva prevista:

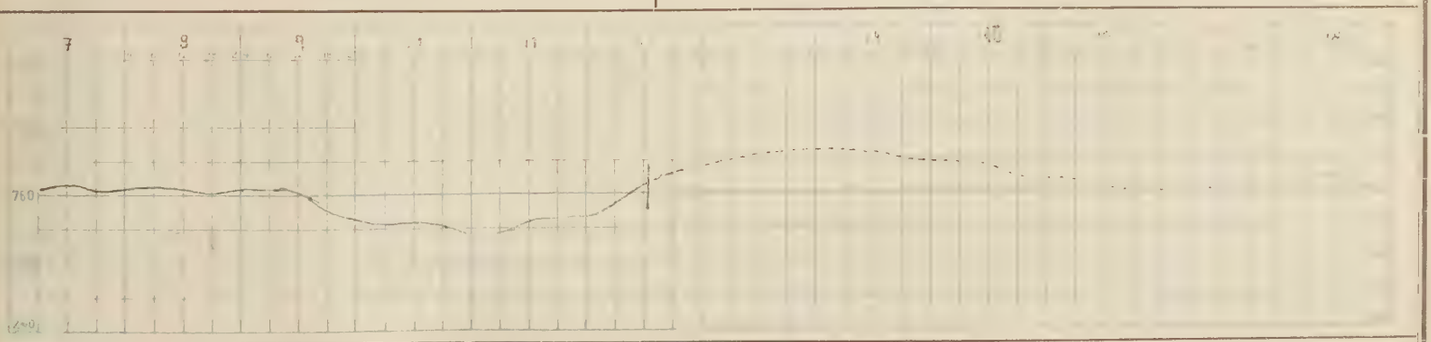

Notizie sul tempo di ieri 11

Pioggie e temporali sulla Venezia Giulia —

Situazione generale alle ore 8 di oggi

Alta pressione sulla Spagna e a NW delle Alpi Ciclonia Nord d'Europa con depressione secondaria sull'Alta Italia —

Deduzioni generali

Situazione isobarica migliorata pur non essendo ancora scomparse le cause di possibili perturbamenti —

PREVISIONI

dalla sera del 12 *alla sera del* 13

per Trieste, l'Istria ed il Friuli orientale:

Venti deboli vari - Cielo vario - qualche legg. annuvolamento - Temp. fra 19° e 23° - Mare legg. mosso —

Previsioni per i prossimi ..... *giorni:*

(Firma) R. Alpago

Il Direttore: F. VERCELLI.

R. COMITATO TALASSOGRAFICO ITALIANO

BOLLETTINO GIORNALIER

Telegramma meteorologico (ore 8)

Settembre 1924

STAZIONI	Pressione a 0° e al mare mm 700 +	Temperatura centigradi	Vento, direzione e forza (0—12)	Cielo (0—4)	Precipit. nelle 24 ore in mm.	Mare
Trieste	64·8	18	ENE. 3	0	0	q. calmo
Pisino						
Pola	64·7	18	SSE. 1	4	0	q. calmo
Fiume	65·3	18	WNW. 0	0	0	calmo
Gorizia	65·8	16	~ 0	0	0	–
Udine	65·5	19	E. 3	0	gocce	–
Belluno	66·1	15	NW. 1	3	0	–
Trento						
Venezia	65·1	18	E. 2	0	0	calmo
Milano						
Genova	65·5	21	E. 0	2	0	q. calmo
Firenze	65·8	18	SW. 0	0	0	–
Livorno						
Roma						
Napoli	64·9	18	N. 1	0	0	calmo
Cagliari						
Taranto	64·8	24	NNW. 1	0	0	calmo
Messina						
Palermo						

STAZIONI	Pressione a 0° e al mare mm 700 +	Temperatura centigradi	Vento, direzione e forza (0—12)	Cielo (0—4)	Precipit. nelle 24 ore in mm.	Mare
Parigi	63·0	14	SSE. 3	nebb.		–
Londra	58·[illegible]	[illegible]	[illegible]	[illegible]		–
Vienna	67·1	15	–	–	–	–
Madrid	63·0	15	NW. 2	4	0	–
Budapest						
Stoccolma	60·0	14	SSW. 4	0	0	–
Copenhagen	63·0	15	–	4	0	–
Lisbona						
Varsavia	68·0	14	~ 0	4	–	–
Atene						
Praga	68·0	10	S. 1	0	1	–
Sofia						
Belgrado						
Amburgo	63·0	15	S. 3	4	0	–
Zurigo	67·0	24	W. 0	nebb.	0	–
Lione						
Bordeaux	62·0	13	ESE. 2	4	0	–
Brest	59·0	16	SW. 4	4	0	–
Valentia	51·0	12	WSW. 3	3	2	–
Mahon	65·0	17	NE. 0	0	0	–
Algeri						
Tunisi						
Tangeri						
Malta						
Innsbruck	66·3	5	~ 0	nebb.	0	–
Lerwik						
Reykjavik	52·0	1	SE. 2	0	0	–

Osservazioni meteorologiche in Trieste

Data 1924		Ora	Barometro ridotto al livello del mare	Termometro centigradi	Pressione del vapore acqueo	Umidità relativa (in %)	Cielo (0=sereno. 10 = coperto)	Direzione del vento	Velocità del vento (km/ora)
Venerdì	12 - IX	18h	762·9 mm	21°2	13·5	74	4	NNW	6
Sabato	13 - "	8h	764·8	18°4	8·9	56	1	ENE	17
" —	13 - "	13h	764·8	24°2	8·6	28	2	ENE	11

Venerdì 12 - " Temperatura massima: 23°2 ; temperatura minima: 18°0 ;
massima velocità del vento: 31 km/ora dalle 11h alle 22h
pioggia caduta: 0 millimetri.
temperatura del mare alle 8h °

Effemeridi per Trieste

DEL SOLE	DELLA LUNA
oggi tramonta ore: 18h20m	oggi leva ore: 18h42m
domani leva ore: 5h41m	domani h. m. ore: 5h31m
domani tramonta ore: 18h18m	domani leva ore: 19h11m

Servizio Aerologico

TRIESTE Ore 8 del 13 IX	VENTO velocità e direzione	Al suolo	A 500 metri	A 1000 metri	A 2000 metri	A 3000 metri	A ... metri
		ENE. 17·0 km/ora	– km/ora	– km/ora	– km/ora	– km/ora	– km/ora

Notizie sismiche

Notizie magnetiche

Trieste: *Declinazione:* 6°30'W *inclinazione:* 60°2'
Pola: " 6°17' " " 60°20'
Zara: " 6°7' " " 59°51'
Venezia: " 7°0' " " 61°5'

Curve di marea per il Porto di Trieste (Scala 2 : 100)

riferite al livello del mare (circa cm. 105 sotto lo zero del Molo Sartorio)

Marea osservata nel giorno 13 Marea prevista pel giorno 14 Marea prevista pel giorno 15

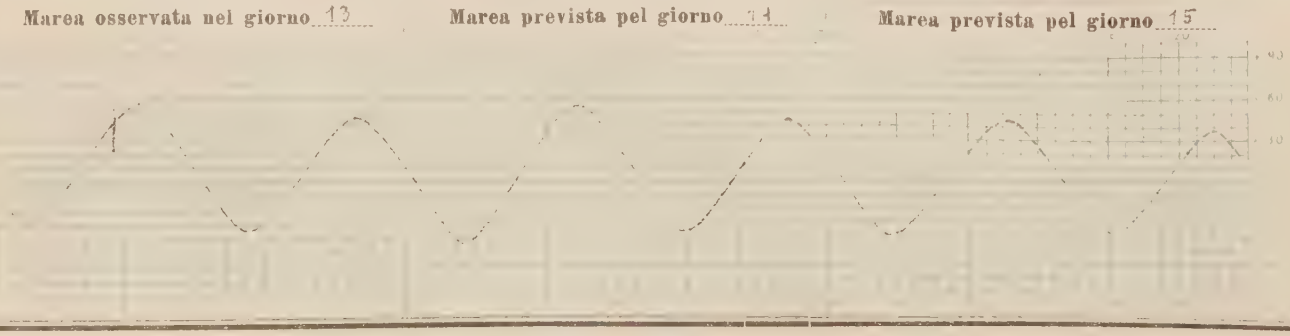

La marea prevista è calcolata tenendo conto anche delle variazioni degli elementi meteorologici.

Il tratto di linea, che interseca la curva di marea, separa la marea osservata da quella prevista.

L. Smolars & Nipote - Trieste — 29496. 7. 1924.

DEL R. ISTITUTO GEOFISICO

TRIESTE, [illegible] 192

13 Settembre 192

Situazione meteorologica

(ore 8)

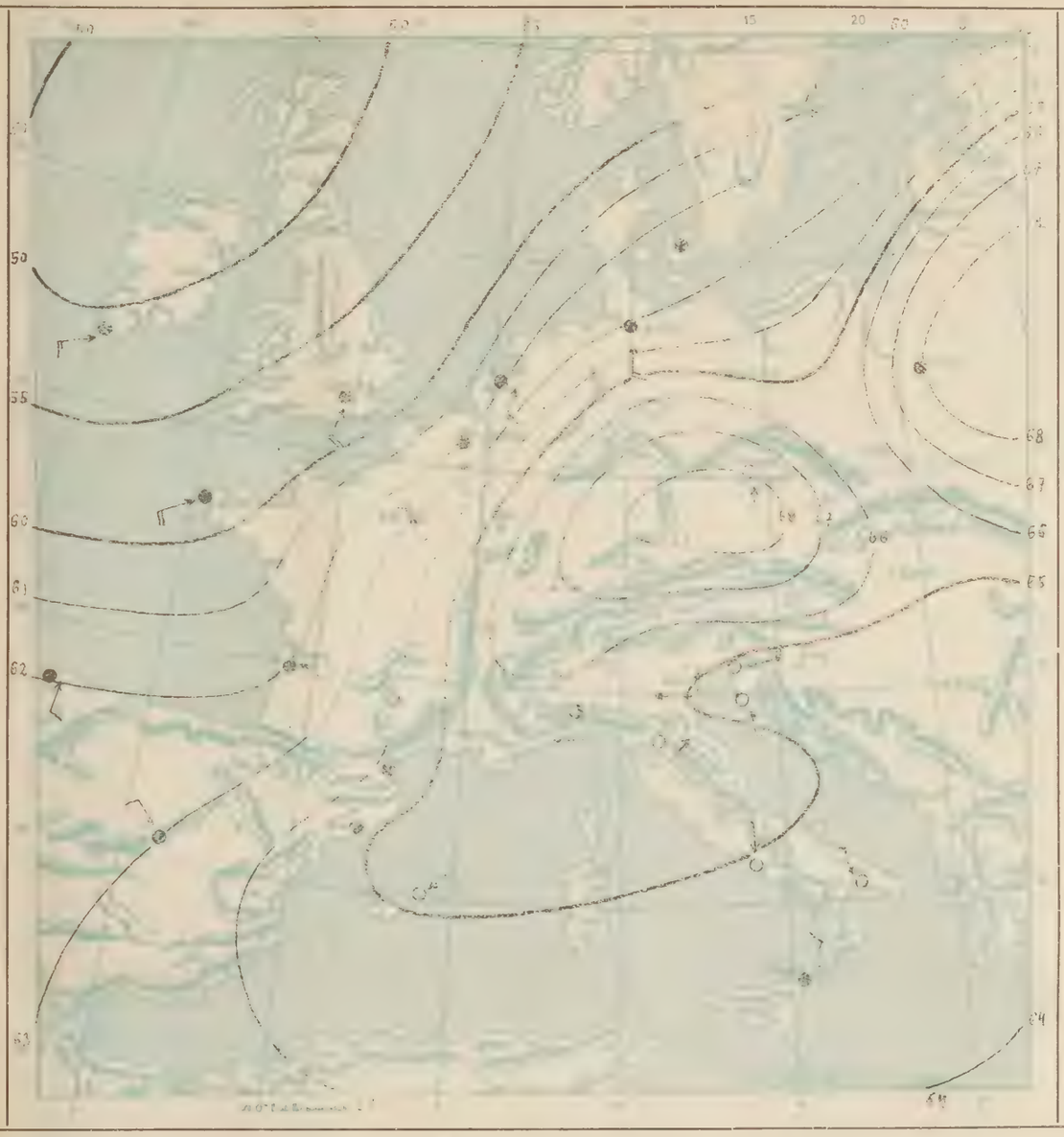

Spiegazioni

Le linee isobariche congiungono i luoghi ove la pressione atmosferica, ridotta alla temperatura di 0° ed al livello del mare, ha lo stesso valore.

Le freccie volano nella direzione del vento; il numero delle loro pennette, raddoppiato, indica la forza (scala Beaufort).

Le cifre presso le stazioni indicano la temperatura.

Mass. = area di maggior pressione atmosferica.

min. = area di minore pressione atmosferica.

Segni

- ○ cielo sereno.
- ◑ » mezzo coperto.
- ● » coperto.
- Nebbia;
- Pioggia;
- ✳ Neve;
- ▲ Grandine;
- < Lampi senza tuoni;
- Temporale;
- Vento debole;
- » moderato;
- » forte;
- » fortissimo.

Curva della pressione barometrica per Trieste ridotta a 0° *(altit. m 7.5)*

Curva osservata:	Curva prevista:

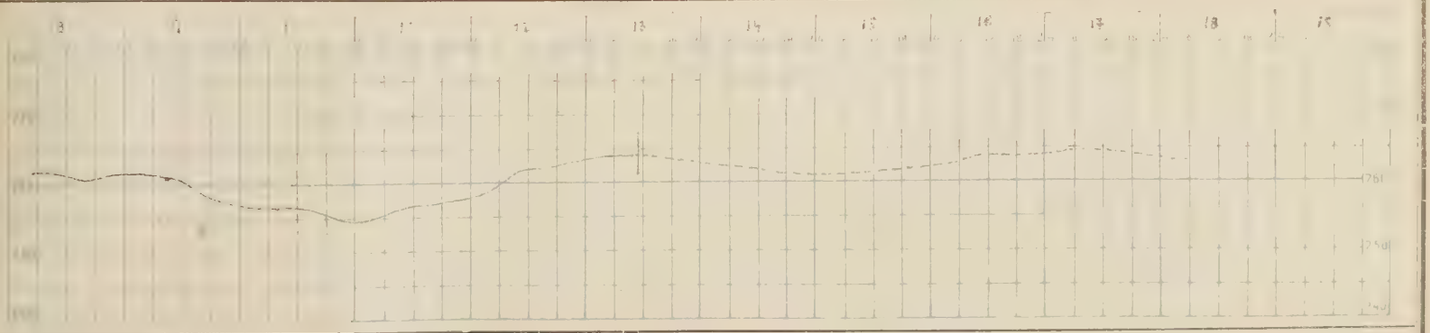

Notizie sul tempo di ieri 12

Abbastanza bello sulla Venezia Giulia —

Situazione generale alle ore 8 di oggi

Alta pressione sull'Europa [illegible] a Nord d'Europa — Pressione livellata sulla Penisola. —

Deduzioni generali

Condizioni favorevoli a tempo abbastanza buono —

PREVISIONI

dalla sera del 13 *alla sera del* 14

per Trieste, l'Istria ed il Friuli orientale:

[illegible] Cielo vario [illegible] Temp. fra 17° e [illegible]

Previsioni per i prossimi ..... *giorni:*

.....

(Firma) R. Alpago

Il Direttore: F. VERCELLI.

Settembre 1924

Telegramma meteorologico

(ore 8)

STAZIONI	Pressione a 0° e al mare mm 700 +	Temperatura centigradi	Vento, direzione e forza (0—12)	Cielo (0—4)	Precipit. nelle 24 ore in mm.	Mare
Trieste	63.0	19	ESE 2	1	0	calmo
Pisino						
Pola	63.6	18	~ 0	0	0	calmo
Fiume	64.0	21	WNW. 0	1	0	calmo
Gorizia	64.3	18	E 0	1	0	–
Udine	64.0	20	~ 0	3	0	–
Belluno	64.4	18	SW. 1	4	0	–
Trento						
Venezia	63.9	19	E 0	4	0	calmo
Milano						
Genova	64.7	16	E 0	4	0	calmo
Firenze	64.5	17	SE 0	0	0	–
Livorno	65.1	18	NW. 0	1	0	calmo
Roma						
Napoli	63.7	20	NNW. 1	0	0	calmo
Cagliari						
Taranto	63.5	20	N 2	0	0	l. mosso
Messina	64.3	23	NNW. 2	2	0	q. calmo
Palermo						

STAZIONI	Pressione a 0° e al mare mm 700 +	Temperatura centigradi	Vento, direzione e forza (0—12)	Cielo (0—4)	Precipit. nelle 24 ore in mm.	Mare
Parigi	70.0	8	WNW. 1	4	0	–
Londra	67.0	12	SW. 3	4	0	–
Vienna	66.2	16	WSW. 2	2	0	–
Madrid	65.0	17	E 1	0	0	–
Budapest						
Stoccolma	50.0	12	SW. 4	4	4	–
Copenhagen	59.0	30	WSW. 4	4	4	–
Lisbona						
Varsavia						
Atene						
Praga	67.0	14	NE 1	4	2	–
Sofia						
Belgrado						
Amburgo	64.0	12	WSW. 4	0	0	–
Zurigo	67.0	15	W 0	piogg.	12	–
Lione	69.0	15	NNW. 3	4	10	–
Bordeaux	69.0	9	NNW. 1	0	0	–
Brest	70.0	12	W 1	4	0	–
Valentia	62.0	14	SSW. 4	4	1	–
Mahon	66.0	24	NE 4	4	0	
Algeri						
Tunisi						
Tangeri						
Malta	64.0	26	~ 0	0	0	–
Innsbruck	65.3	13	~ 0	piogg.	gocce	–
Lerwik						
Reykjavik	46.0	4	SSE 2	4	0	–

Osservazioni meteorologiche in Trieste

Data 1924		Ora	Barometro ridotto al livello del mare	Termometro centigradi	Pressione del vapore acqueo	Umidità relativa (in %)	Cielo (0=sereno. 10 = coperto)	Direzione del vento	Velocità del vento (km/ora)
[illegible]	14 - IX	18h	763 mm 9	21° 2	13.8	75	0	WSW	4
[illegible]	15 - "	8h	763 0	19° 2	10.5	61	3	ESE	9
[illegible]	15 - "	13h	761 3	27° 4	10.2	37	7	ENE	30

[illegible] 14 - " Temperatura massima: 23° 8; temperatura minima: 16° 4;
massima velocità del vento: 15 km/ora dalle 14h alle 15h
pioggia caduta: 0 millimetri.
temperatura del mare alle 8h °

Effemeridi per Trieste

DEL SOLE	DELLA LUNA
oggi tramonta ore: 18h 17m	oggi leva ore: 19h 9m
domani leva ore: 5h 43m	domani tram. ore: 8h [illegible]
domani tramonta ore: 18h 15m	domani leva ore: 20h 6m

Servizio Aerologico

TRIESTE Ore 8 del 15 IX	VENTO velocità e direzione	Al suolo	A 500 metri	A 1000 metri	A 2000 metri	A 3000 metri	A ... metri
		ESE. 9 km/ora	– km/ora	– km/ora	– km/ora	– km/ora	– km/ora

Notizie sismiche

Notizie magnetiche

Trieste: *Declinazione:* 6°30' W *inclinazione:* 60°2'
Pola: " 6°17' " " 60°20'
Zara: " 6°7' " " 59°51'
Venezia: " 7°0' " " 61°5'

Curve di marea per il Porto di Trieste (Scala 2 : 100)

riferite al livello del mare (circa cm. 105 sotto lo zero del Molo Sartorio)

Marea osservata nel giorno 15 Marea prevista pel giorno 16 Marea prevista pel giorno 17



La marea prevista è calcolata tenendo conto anche delle variazioni degli elementi meteorologici.

Il tratto di linea, che interseca la curva di marea, separa la marea osservata da quella prevista.

L. Smolars & Nipote - Trieste — 29496. 7. 1924.

15 Settembre 1924

Situazione meteorologica

(ore 8)

Spiegazioni

Le linee isobariche congiungono i luoghi ove la pressione atmosferica, ridotta alla temperatura di 0° ed al livello del mare, ha lo stesso valore.

Le freccie volano nella direzione del vento; il numero delle loro pennette, raddoppiato, indica la forza (scala Beaufort).

Le cifre presso le stazioni indicano la temperatura.

Mass. = area di maggior pressione atmosferica.

min. = area di minore pressione atmosferica.

Segni

- ○ cielo sereno.
- ◑ » mezzo coperto.
- ● » coperto.
- ≡ Nebbia;
- ● Pioggia;
- ✳ Neve;
- ▲ Grandine;
- ⟨ Lampi senza tuoni;
- ⟨ Temporale;
- → Vento debole;
- → » moderato;
- → » forte;
- → » fortissimo.

Curva della pressione barometrica per Trieste ridotta a 0° *(altit. m 75)*

Curva osservata:	Curva prevista:

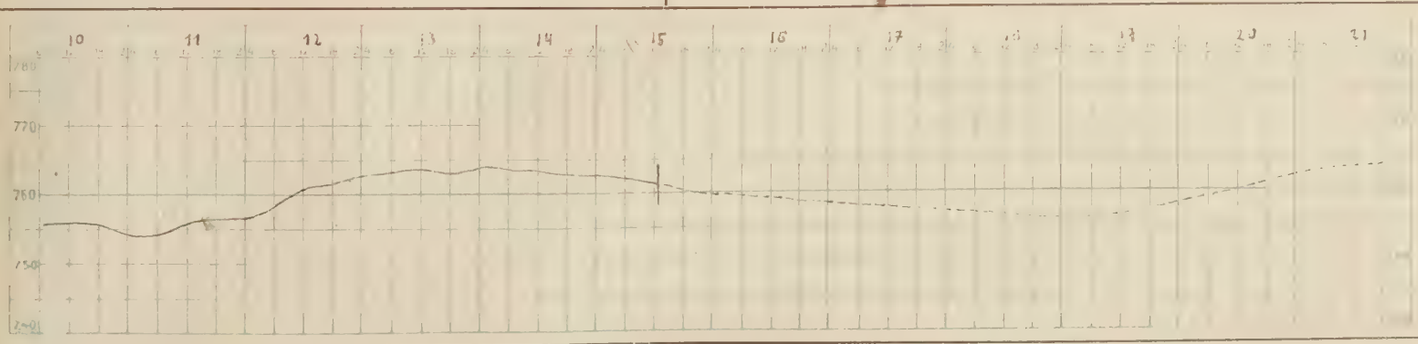

Notizie sul tempo di ieri 14

Generalmente bello –

Situazione generale alle ore 8 di oggi

Alta pressione sulla Francia - Ciclonia N e NW d'Europa - Depressione secondaria sulle coste orientali dell'Adriatico. –

Deduzioni generali

Pressione in discesa – Il tempo tende a perturbarsi –

PREVISIONI

dalla sera del 15 *alla sera del* 16

per Trieste, l'Istria ed il Friuli orientale:

Venti moderati e deboli orientali – Cielo nuvoloso – Qualche pioggia – Temp. fra 20° e 27° – Mare legg. mosso –

Previsioni per i prossimi ..... *giorni:*

(Firma) R. Alpago

Il Direttore: F. VERCELLI.

192 4

Telegramma meteorologico

(ore 8)

STAZIONI	Pressione a 0° e al mare mm 700 +	Temperatura centigradi	Vento, direzione e forza (0—12)	Cielo (0—4)	Precipit. nelle 24 ore in mm.	Mare
Trieste	62.2	20	ENE. 5	1	gocce	l. mosso
Pisino						
Pola	61.2	20	SE. 1	4	0	q. calmo
Fiume	63.2	21	NE. 1	2	0	calmo
Gorizia	63.4	17	~ 0	1	0	–
Udine	63.1	20	N. 1	0	gocce	–
Belluno	65.0	15	NW. 1	0	0	–
Trento						
Venezia	62.8	18	E. 2	1	0	calmo
Milano	63.6	19	NE. 0	3	0	–
Genova	63.0	18	~ 0	0	0	calmo
Firenze	62.8	17	SW. 0	nebb.	0	–
Livorno	62.4	20	W. 0	1	0	q. calmo
Roma	62.9	18	NW. 1	2	0	–
Napoli	63.3	20	NE. 0	2	0	calmo
Cagliari						
Taranto	62.3	23	NW. 1	0	0	calmo
Messina	62.3	24	N. 2	1	0	calmo
Palermo						

STAZIONI	Pressione a 0° e al mare mm 700 +	Temperatura centigradi	Vento, direzione e forza (0—12)	Cielo (0—4)	Precipit. nelle 24 ore in mm.	Mare
Parigi	65.0	11	S. 1	nebb.	0	–
Londra	[illegible]	13	[illegible]	[illegible]	2	–
Vienna	[illegible]	14	N. [illegible]	3	2	–
Madrid						
Budapest						
Stoccolma	57.0	11	SW. 2	4	0	–
Copenhagen	60.0	14	SW. 4	4	0	–
Lisbona						
Varsavia						
Atene						
Praga	66.0	9	~ 0	4	1	–
Sofia						
Belgrado						
Amburgo	61.0	13	SW. 4	piogg.	1	–
Zurigo	66.0	12	NW. 1	4	0	–
Lione	67.0	9	~ 0	nebb.	0	–
Bordeaux	70.0	8	~ 0	4	0	–
Brest	65.0	15	WSW. 3	nebb.	1	–
Valentia	58.0	13	S. 0	piogg.	1	–
Mahon						
Algeri						
Tunisi						
Tangeri						
Malta	62.0	25	NNE. 5	0	–	–
Innsbruck	65.6	[illegible]	~ 0	4	15	–
Lerwik	41.0	[illegible]	W. 3	4	7	–
Reykjavik	43.0	[illegible]	E. 1	4	0	–

Osservazioni meteorologiche in Trieste

Data 192 4	Ora	Barometro ridotto al livello del mare	Termometro centigradi	Pressione del vapore acqueo	Umidità relativa (in %)	Cielo (0=sereno. 10 = coperto)	Direzione del vento	Velocità del vento (km/ora)
15 - IX	18h	761 mm 2	23° 0	10.8	52	2	E	36
16 - "	8h	762 . 2	20° 2	9.9	55	3	ENE	30
- "	13h	762 . 2	24° 4	9.6	41	0	ENE	26

15 - "

Temperatura massima: 27° 5 ; temperatura minima: 16° 9 ;
massima velocità del vento: 37 km/ora dalle 18h alle 19h
pioggia caduta: gocce millimetri.
temperatura del mare alle 8h °

Effemeridi per Trieste

DEL SOLE	DELLA LUNA
oggi tramonta ore: 18h 15m	oggi leva ore: 20h 6m
domani leva ore: 5h 44m	domani tramonta ore: 9h 51m
domani tramonta ore: 18h 13m	domani leva ore: 20h 36m

Servizio Aerologico

TRIESTE Ore 8 del 16 IX	VENTO velocità e direzione	Al suolo	A 500 metri	A 1000 metri	A 2000 metri	A 3000 metri	A ..... metri
		ENE. 30·0 km/ora	– km/ora	– km/ora	– km/ora	– km/ora	– km/ora

Notizie sismiche

Notizie magnetiche

Trieste: *Declinazione:* 6° 30' W *inclinazione:* 60° 2'
Pola: " 6° 17' " " 60° 20'
Zara: " 6° 7' " " 59° 51'
Venezia: " 7° 0' " " 61° 5'

Curve di marea per il Porto di Trieste (Scala 2 : 100)

riferite al livello del mare (circa cm. 105 sotto lo zero del Molo Sartorio)

Marea osservata nel giorno 16 Marea prevista pel giorno 17 Marea prevista pel giorno 18

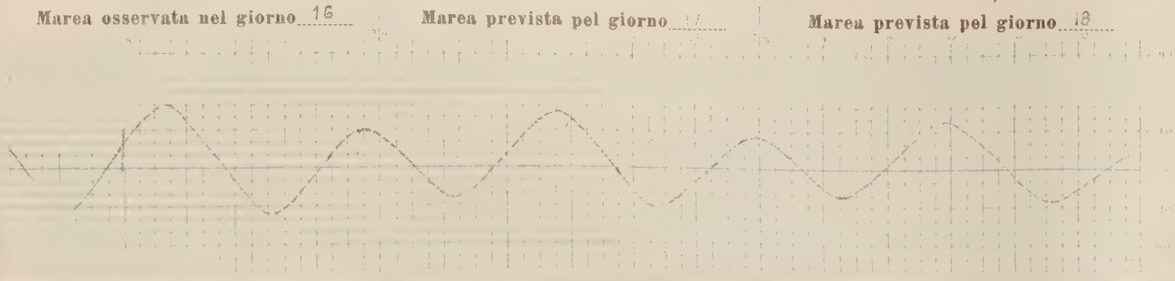

La marea prevista è calcolata tenendo conto anche delle variazioni degli elementi meteorologici.

Il tratto di linea, che interseca la curva di marea, separa la marea osservata da quella prevista.

L. Smolars & Nipote - Trieste — 29496. 7. 1924.

DEL R. ISTITUTO GEOFISICO

TRIESTE, 16 Settembre 192[illegible]

16 Settembre 1924

Situazione meteorologica

(ore 8)

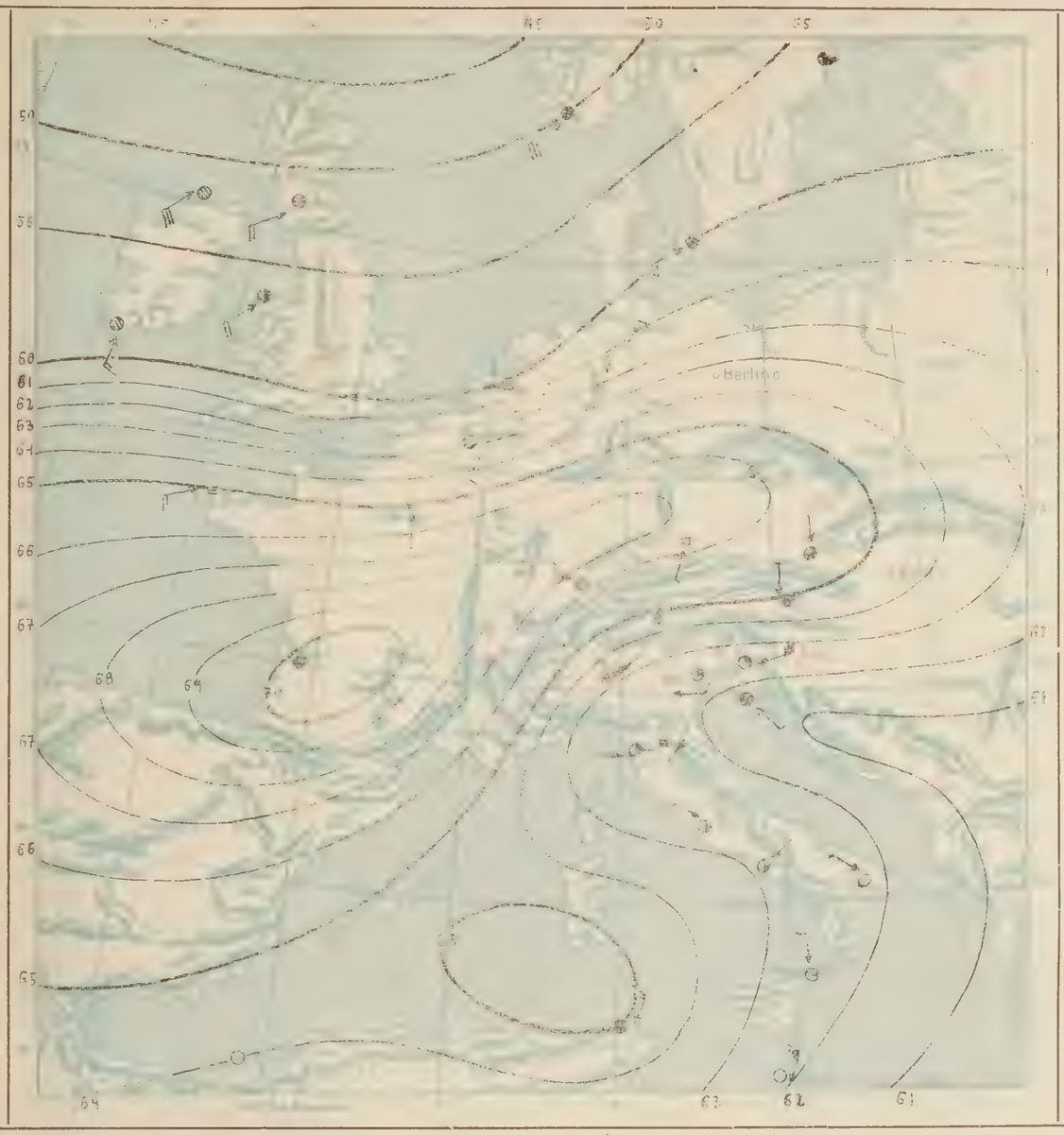

Splegazioni

Le linee isobariche congiungono i luoghi ove la pressione atmosferica, ridotta alla temperatura di 0° ed al livello del mare, ha lo stesso valore.

Le freccie volano nella direzione del vento; il numero delle loro pennette, raddoppiato, indica la forza (scala Beaufort).

Le cifre presso le stazioni indicano la temperatura.

Mass. = area di maggior pressione atmosferica.

min. = area di minore pressione atmosferica.

Segni

- ○ cielo sereno.
- ◑ » mezzo coperto.
- ● » coperto.
- ≡ Nebbia;
- ● Pioggia;
- ✳ Neve;
- ▲ Grandine;
- < Lampi senza tuoni;
- ⟨ Temporale;
- → Vento debole;
- → » moderato;
- → » forte;
- → » fortissimo.

Curva della pressione barometrica per Trieste ridotta a 0° (altit. m [illegible])

Curva osservata:	Curva prevista:

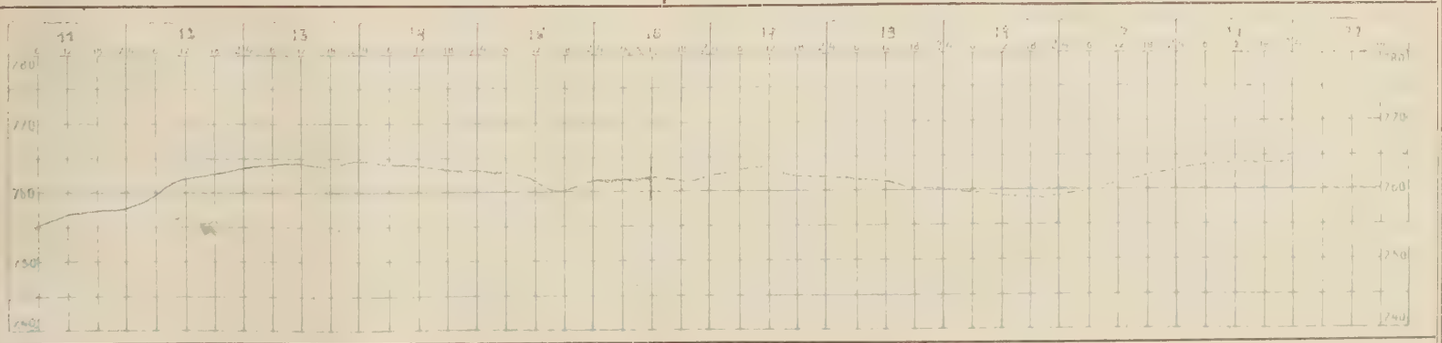

Notizie sul tempo di ieri 15

Cielo vario sulla Venezia Giulia —

Situazione generale alle ore 8 di oggi

Alta pressione sulla Francia - Ciclone a NW d'Europa —

Deduzioni generali

Condizioni favorevoli a tempo abbastanza buono —

PREVISIONI

dalla sera del 16 *alla sera del* 17

per Trieste, l'Istria ed il Friuli orientale:

Venti deboli orientali - Cielo in prevalenza sereno — Temp. fra 20° e 25° - Mare legg. mosso —

Previsioni per i prossimi ..... *giorni:*

(Firma) [illegible]

Il Direttore: F. VERCELLI.

R. COMITATO TALASSOGRAFICO ITALIANO

BOLLETTINO GIORNALIER

17 Settembre 1924

Telegramma meteorologico

(ore 8)

STAZIONI	Pressione a 0° e al mare mm 700 +	Temperatura centigradi	Vento, direzione e forza (0—12)	Cielo (0—4)	Precipit. nelle 24 ore in mm.	Mare
Trieste	64·5	20	E. 2	1	0	calmo
Pisino						
Pola	64·1	20	~ 0	1	0	q. calmo
Fiume	65·5	21	ENE. [illegible]	[illegible]	0	calmo
Gorizia	62·7	20	—	0	0	—
Udine	65·7	20	N. 1	1	0	—
Belluno	66·3	15	SW. 1	1	0	—
Trento						
Venezia	64·9	19	E. 1	3	0	calmo
Milano	65·7	20	E. 2	2	0	—
Genova	64·3	19	N. 0	0	0	calmo
Firenze						
Livorno	63·6	19	W. 0	1	0	calmo
Roma	64·0	20	~ 0	4	0	—
Napoli	63·4	20	NNW. 0	0	gocce	calmo
Cagliari						
Taranto	63·4	22	N. 1	1	7	calmo
Messina	63·1	24	N. 1	2	0	q. calmo
Palermo	63·4	24	S. 1	2	0	q. calmo

STAZIONI	Pressione a 0° e al mare mm 700 +	Temperatura centigradi	Vento, direzione e forza (0—12)	Cielo (0—4)	Precipit. nelle 24 ore in mm.	Mare
Parigi	65·0	15	[illegible]	[illegible]	[illegible]	[illegible]
Londra	61·0	10	[illegible]	[illegible]		—
Vienna	65·8	13	W. 2	1	0	—
Madrid	67·0	17	WSW. 1	0	[illegible]	—
Budapest						
Stoccolma	53·0	12	SW. 4	4	0	—
Copenhagen						
Lisbona						
Varsavia						
Atene						
Praga	65·0	14	WSW. 4	4	0	—
Sofia	63·0	15	WNW. 2	—	—	—
Belgrado						
Amburgo	58·0	13	SW. 3	pio[illegible]	4	—
Zurigo	68·0	10	E. 0	nebb	0	—
Lione	68·0	10	~ 0	nebb	0	—
Bordeaux	66·0	10	N. 2	nebb.	0	—
Brest	64·0	16	SSW. 4	4	0	—
Valentia	52·0	13	SW. 4	4	4	—
Mahon	66·0	23	SW. 2	0	0	—
Algeri						
Tunisi						
Tangeri	63·0	22	ENE. 1	0	0	—
Malta	63·0	25	N. 1	0	0	—
Innsbruck	66·8	12	~ 0	3	0	—
Lerwik	53·0	12	SW. 3	4	2	—
Reykjavik						

Osservazioni meteorologiche in Trieste

Data 192[illegible]		Ora	Barometro ridotto al livello del mare	Termometro centigradi	Pressione del vapore acqueo	Umidità relativa (in %)	Cielo (0=sereno. 10 = coperto)	Direzione del vento	Velocità del vento (km/ora)
Martedì	16 - IX	18h	761 mm 2	22° 6	10·1	50	0	ENE	16
Mercoledì	17 - "	8h	764 . 5	20° 4	9·9	55	3	E	13
— — —	17 - "	13h	764 . 6	25° 5	11·[illegible]	47	4	W.NW	10

Martedì 16 - "

Temperatura massima: 24° 7 ; temperatura minima: 19° 3 ;
massima velocità del vento: 39 km/ora dalle 1h alle 2h
pioggia caduta: 0 millimetri.
temperatura del mare alle 8h °

Effemeridi per Trieste

DEL SOLE	DELLA LUNA
oggi tramonta ore: 18h 13m	oggi leva ore: 20h 36m
domani leva ore: 5h 46m	domani tram. ore: 10h 52m
domani tramonta ore: 18h 11m	domani leva ore: 21h 8m

Servizio Aerologico

TRIESTE Ore 8 del 17/IX	VENTO velocità e direzione	Al suolo	A 500 metri	A 1000 metri	A 2000 metri	A 3000 metri	A ... metri
		E. 13·0 km/ora	— km/ora	— km/ora	— km/ora	— km/ora	— km/ora

Notizie sismiche

Notizie magnetiche

Trieste: *Declinazione:* 6° 30' W *inclinazione:* 60° 2'
Pola: " 6° 17' " " 60° 20'
Zara: " 6° 7' " " 59° 51'
Venezia: " 7° 0' " " 61° 5'

Curve di marea per il Porto di Trieste (Scala 2 : 100)

riferite al livello del mare (circa cm. 105 sotto lo zero del Molo Sartorio)

Marea osservata nel giorno 17 Marea prevista pel giorno 18 Marea prevista pel giorno 19

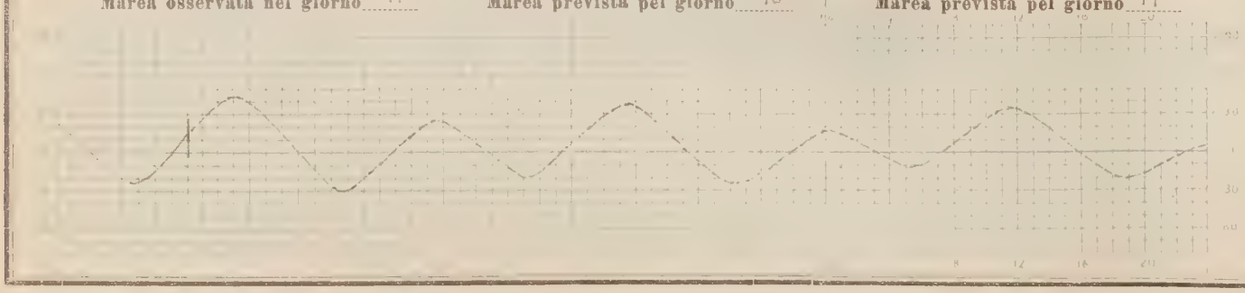

La marea prevista è calcolata tenendo conto anche delle variazioni degli elementi meteorologici.

Il tratto di linea, che interseca la curva di marea, separa la marea osservata da quella prevista.

L. Smolars & Nipote - Trieste — 29496. 7. 1924.

DEL R. ISTITUTO GEOFISICO

TRIESTE, 17 Settembre 192

17 Settembre 192 — **Situazione meteorologica** — (ore 8)

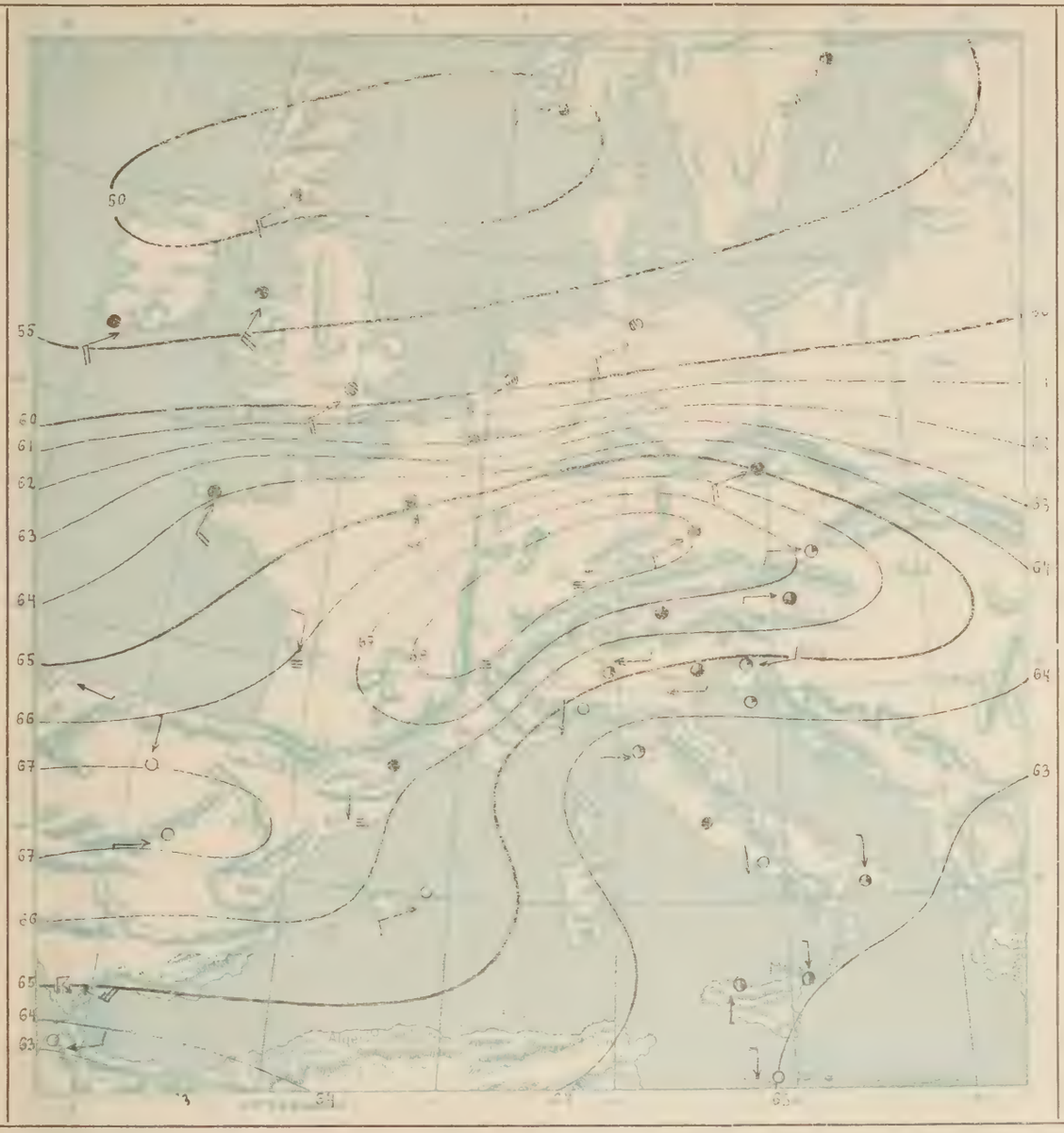

Spiegazioni

Le linee isobariche congiungono i luoghi ove la pressione atmosferica, ridotta alla temperatura di 0° ed al livello del mare, ha lo stesso valore.

Le freccie volano nella direzione del vento; il numero delle loro pennette, raddoppiato, indica la forza (scala Beaufort).

Le cifre presso le stazioni indicano la temperatura.

Mass. = area di maggior pressione atmosferica.

min. = area di minore pressione atmosferica.

Segni

- ○ cielo sereno.
- ◑ » mezzo coperto.
- ● » coperto.
- ≡ Nebbia;
- Pioggia;
- ✳ Neve;
- ▲ Grandine;
- Lampi senza tuoni;
- Temporale;
- Vento debole;
- » moderato;
- » forte;
- » fortissimo.

Curva della pressione barometrica per Trieste ridotta a 0° *(altit. m)*

Curva osservata:	Curva prevista:

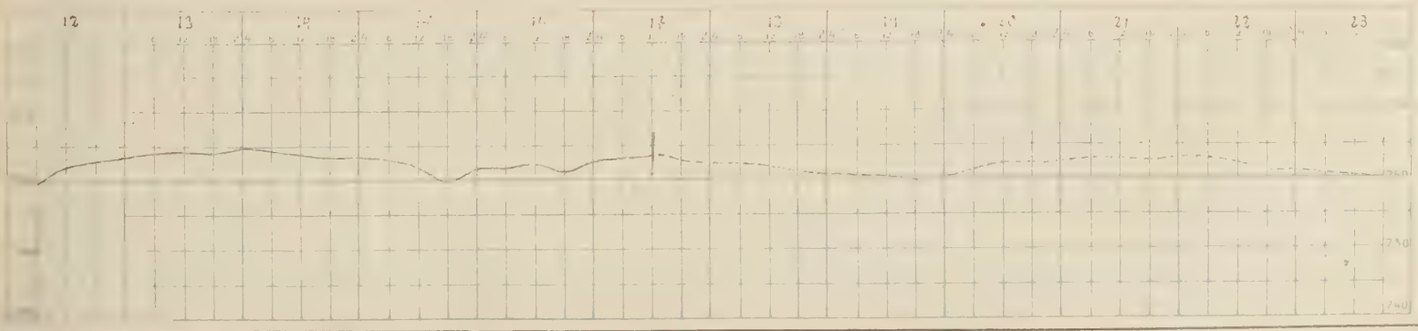

Notizie sul tempo di ieri 16

Generalmente bello sull'Alta Italia —

Situazione generale alle ore 8 di oggi

Alta pressione a N delle Alpi e sulla Spagna — Ciclone sul Mare del Nord. —

Deduzioni generali

Perdurano condizioni favorevoli a tempo buono. —

PREVISIONI

dalla sera del 17 *alla sera del* 18

per Trieste, l'Istria ed il Friuli orientale:

Brezza normale — Cielo in prevalenza sereno — Temp. fra 19° e 26° — Mare calmo —

Previsioni per i prossimi ..... *giorni:*

(Firma) [illegible]

Il Direttore: **F. VERCELLI.**

R. COMITATO TALASSOGRAFICO ITALIANO

BOLLETTINO GIORNALIER

...mbre 192 4

Telegramma meteorologico (ore 8)

STAZIONI	Pressione a 0° e al mare mm 700 +	Temperatura centigradi	Vento, direzione e forza (0—12)	Cielo (0—4)	Precipit. nelle 24 ore in mm.	Mare
Trieste	64·2	18	SSE. 0	0	0	calmo
Pisino						
Pola	6[illegible]	14	~ 0	0	0	liscio
Fiume	66·[illegible]	20	~ 0	0	0	liscio
Gorizia	6[illegible]	19	E. 0	0	0	—
Udine	[illegible]	20	NNE. 1	0	0	
Belluno	66·[illegible]	18	SSE. 1	0	0	—
Trento						
Venezia	66·4	19	N. 0	0	0	calmo
Milano						
Genova	66·6	20	ENE. 0	0	0	calmo
Firenze	6[illegible]	19	NNE. 0	0	0	—
Livorno						
Roma	65·3	20	N. 2	0	0	—
Napoli	64·2	21	NNE. 1	0	0	calmo
Cagliari	64·2	21	NW. 1	0	0	calmo
Taranto	63·6	19	N. 2	0	—	l. mosso
Messina	63·3	22	NNW. 1	2	6	calmo
Palermo	63·9	23	~ 0	2	0	q. calmo

STAZIONI	Pressione a 0° e al mare mm 700 +	Temperatura centigradi	Vento, direzione e forza (0—12)	Cielo (0—4)	Precipit. nelle 24 ore in mm.	Mare
Parigi						
Londra	4·0	12	SW. 3	0	[illegible]	—
Vienna						
Madrid	66·0	17	E. 0	0	0	—
Budapest						
Stoccolma						
Copenhagen	57·0	13	WSW. 3	1	[illegible]	—
Lisbona						
Varsavia						
Atene						
Praga	66·0	14	SSW. 2	3	0	—
Sofia						
Belgrado						
Amburgo	60·0	15	SW. 3		2	—
Zurigo	67·0	10	SE. 0	nebb.	0	—
Lione	67·0	12	~ 0	0	0	—
Bordeaux	65·0	10	SW. 2	0	0	—
Brest	67·0	12	N. 1	4	2	—
Valentia	64·0	13	WSW. 5		1	—
Mahon						
Algeri	65·0	11	ESE. 2	0	-	—
Tunisi						
Tangeri	63·0	21	NNW. 1	1	0	—
Malta						
Innsbruck	68·6	8	~ 0	0	0	—
Lerwik						
Reykjavik	46·0	5	NNE. 1	4	—	—

Osservazioni meteorologiche in Trieste

Data 192 4		Ora	Barometro ridotto al livello del mare	Termometro centigradi	Pressione del vapore acqueo	Umidità relativa (in %)	Cielo (0=sereno. 10 = coperto)	Direzione del vento	Velocità del vento (km/ora)
Mercoledì	17 - IX	18h	764 mm 8	21° 7	16·9	68	2	WNW	3
—	18	8h	766 2	[illegible]	[illegible]	78	0	SSE	[illegible]
—		13h	766 4	24° 9	13·9	60	0	~ 0	0

Temperatura massima: 25° 6 ; temperatura minima: 18° 5 ;
massima velocità del vento: [illegible] km/ora dalle 6 h alle 7 h
pioggia caduta: 0 millimetri.
temperatura del mare alle 8h °

Effemeridi per Trieste

DEL SOLE	DELLA LUNA
oggi tramonta ore: 18h 1m	oggi leva ore: 21h 8m
domani leva ore: 5h 47m	domani tramonta ore: 11h 50m
domani tramonta ore: 18h 9m	domani leva ore: 21h 44m

Servizio Aerologico

TRIESTE Ore 8 del 18 IX	VENTO velocità e direzione	Al suolo	A 500 metri	A 1000 metri	A 2000 metri	A 3000 metri	A ..... metri
		km/ora	— km/ora	— km/ora	— km/ora	— km/ora	— km/ora

Notizie sismiche

Notizie magnetiche

Trieste: *Declinazione:* 6°30'W *inclinazione:* 60°2'
Pola: „ 6°17' „ 60°20'
Zara: „ 6°7' „ 59°51'
Venezia: „ 7°0' „ 61°5'

Curve di marea per il Porto di Trieste (Scala 2 : 100)

riferite al livello del mare (circa cm. 105 sotto lo zero del Molo Sartorio)

Marea osservata nel giorno 18 **Marea prevista pel giorno** 19 **Marea prevista pel giorno** 20

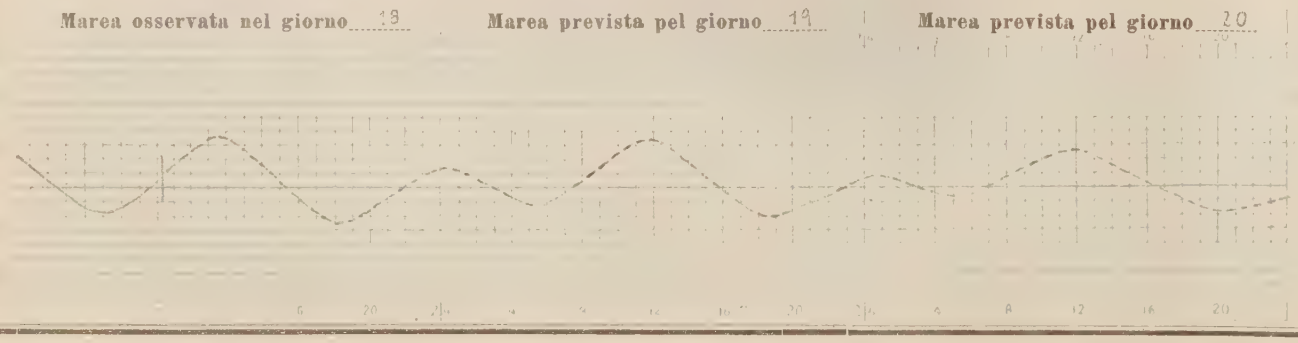

La marea prevista è calcolata tenendo conto anche delle variazioni degli elementi meteorologici.

Il tratto di linea, che interseca la curva di marea, separa la marea osservata da quella prevista

L. Smolars & Nipote - Trieste — 29496. 7. 1924.

DEL R. ISTITUTO GEOFISICO

TRIESTE, 18 Settembre 1924

18 Settembre 1924

Situazione meteorologica

(ore 8)

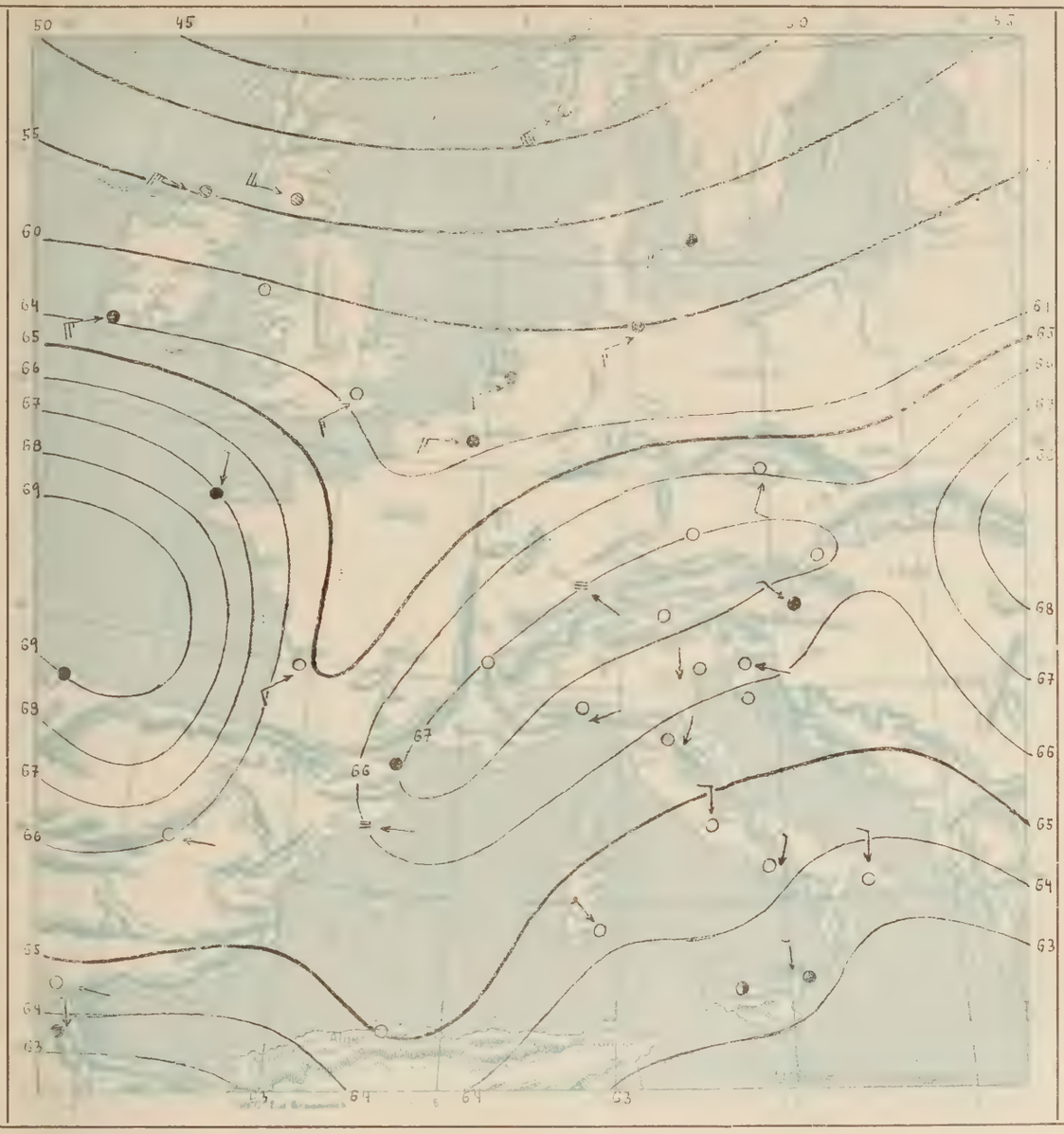

Splegazioni

Le linee isobariche congiungono i luoghi ove la pressione atmosferica, ridotta alla temperatura di 0° ed al livello del mare, ha lo stesso valore.

Le freccie volano nella direzione del vento; il numero delle loro pennette, raddoppiato, indica la forza (scala Beaufort).

Le cifre presso le stazioni indicano la temperatura.

Mass. = area di maggior pressione atmosferica.

min. = area di minore pressione atmosferica.

Segni

- ○ cielo sereno.
- ◑ » mezzo coperto
- ● » coperto.
- ≡ Nebbia;
- Pioggia;
- ✳ Neve;
- ▲ Grandine;
- Lampi senza tuoni;
- Temporale;
- Vento debole;
- » moderato;
- » forte;
- » fortissimo.

Curva della pressione barometrica per Trieste ridotta a 0° (altit. m 7·5)

Curva osservata:	Curva prevista:

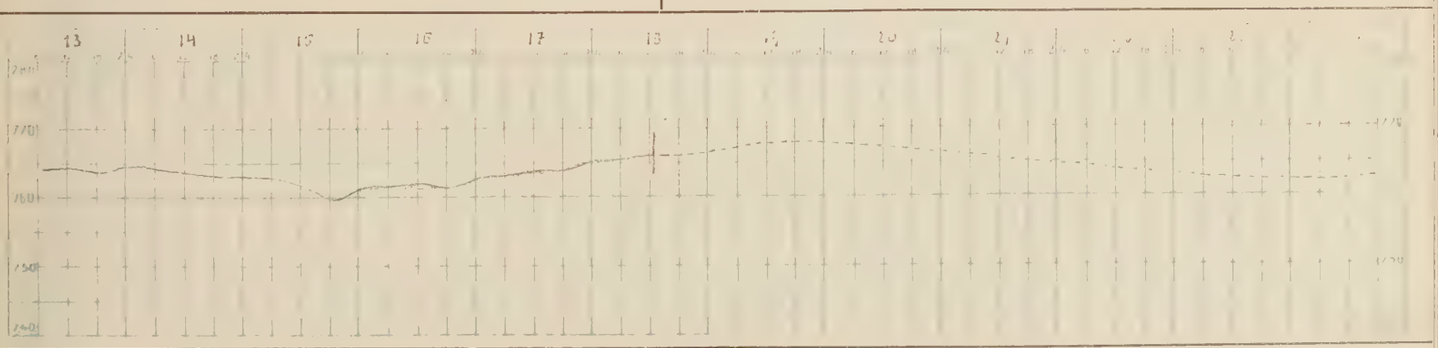

Notizie sul tempo di ieri 17

Bello sull'Alta Italia –

Situazione generale alle ore 8 di oggi

Striscia di alta pressione da E a W sull'Europa centrale - Ciclone sul Mare Artico –

Deduzioni generali

Condizioni caratteristiche di tempo buono. –

PREVISIONI

dalla sera del ..... *alla sera del* 19

per Trieste, l'Istria ed il Friuli orientale:

Brezza normale - Generalmente sereno Temp. fra 17° e 25° - Mare calmo. –

Previsioni per i prossimi ..... *giorni:*

(Firma) [illegible]

Il Direttore: **F. VERCELLI.**

R. COMITATO TALASSOGRAFICO ITALIANO

BOLLETTINO GIORNALIE

Telegramma meteorologico (ore 8)

[illegible] 1924

STAZIONI	Pressione a 0° e al mare mm 700 +	Temperatura centigradi	Vento, direzione e forza (0—12)	Cielo (0—4)	Precipit. nelle 24 ore in mm.	Mare
Trieste	64·7	21	E. 1	1	0	calmo
Pisino						
Pola	[illegible]	20	~ 0	1	0	calmo
Fiume	65·5	21	NNE. 0	1	0	calmo
Gorizia	65·7	19	E. 0	1	0	—
Udine	[illegible]	[illegible]	NE. 1	1	0	—
Belluno	65·8	19	NE. 1	1	0	—
Trento						
Venezia	[illegible]	18	N. 0	4	0	calmo
Milano	66·1	20	E. 1	0	0	—
Genova	65·2	23	~ 0	0	0	calmo
Firenze	65·7	19	NNE 0	0	0	—
Livorno	[illegible]	[illegible]	N. 0	1	0	calmo
Roma	65·5	19	~ 0	0	0	—
Napoli	64·7	21	NE. 1	0	0	calmo
Cagliari						
Taranto	64·7	22	NNE. 1	0	0	calmo
Messina	64·3	24	NW. 1	1	0	calmo
Palermo	64·6	24	SSW. 1	0	0	q. calmo

STAZIONI	Pressione a 0° e al mare mm 700 +	Temperatura centigradi	Vento, direzione e forza (0—12)	Cielo (0—4)	Precipit. nelle 24 ore in mm.	Mare
Parigi						
Londra	66·0	11	ESE. 2	4	0	—
Vienna	67·1	13	~ 0	nebb.	0	—
Madrid						
Budapest						
Stoccolma	61·0	[illegible]	W. 5	—	—	—
Copenhagen						
Lisbona						
Varsavia						
Atene						
Praga	67·0	15	WNW. 1	4	0	—
Sofia						
Belgrado						
Amburgo						
Zurigo	67·0	13	N. 0	nebb.	0	—
Lione						
Bordeaux	63·0	14	~ 0	nebb.	0	—
Brest						
Valentia	61·0	12	SSE. 3	4	1	—
Mahon	65·0	25	SW. 2	nebb	0	—
Algeri						
Tunisi						
Tangeri						
Malta	64·0	25	NE. 4	0	—	—
Innsbruck	66·9	11	~ 0	0	0	—
Lerwik						
Reykjavik	69·0	3	—	0	0	—

Osservazioni meteorologiche in Trieste

Data 192[illegible]	Ora	Barometro ridotto al livello del mare	Termometro centigradi	Pressione del vapore acqueo	Umidità relativa (in %)	Cielo (0=sereno. 10 = coperto)	Direzione del vento	Velocità del vento (km/ora)
[illegible]	18h	764 mm 9	22° 2	15·2	76	[illegible]	NW	5
[illegible]	8h	764 7	20° 7	13·1	73	3	E	3
	13h	763 9	24° 8	13·0	55	2	NW	7

Temperatura massima: 24° 5 ; temperatura minima: [illegible] ;
massima velocità del vento: 8 km/ora dalle 10 h alle [illegible] h
pioggia caduta: 0 millimetri.
temperatura del mare alle 8h °

Effemeridi per Trieste

DEL SOLE	DELLA LUNA
oggi tramonta ore: 18h 9m	oggi leva ore: 21h 44m
domani leva ore: 5h 49m	domani tram. ore: 12h 45m
domani tramonta ore: 18h 7m	domani leva ore: 22h 24m

Servizio Aerologico

TRIESTE Ore 8 del	VENTO velocità e direzione	Al suolo	A 500 metri	A 1000 metri	A 2000 metri	A 3000 metri	A ... metri
		[illegible] km/ora	— km/ora	— km/ora	km/ora	— km/ora	— km/ora

Notizie sismiche

Notizie magnetiche

Trieste: Declinazione: 6° 30' W inclinazione: 60° 2'
Pola: „ 6° 17' „ „ 60° 20'
Zara: „ 6° 7' „ „ 59° 51'
Venezia: „ 7° 0' „ „ 61° 5'

Curve di marea per il Porto di Trieste (Scala 2 : 100)

riferite al livello del mare (circa cm. 105 sotto lo zero del Molo Sartorio)

Marea osservata nel giorno 19 — Marea prevista pel giorno 20 — Marea prevista pel giorno 21

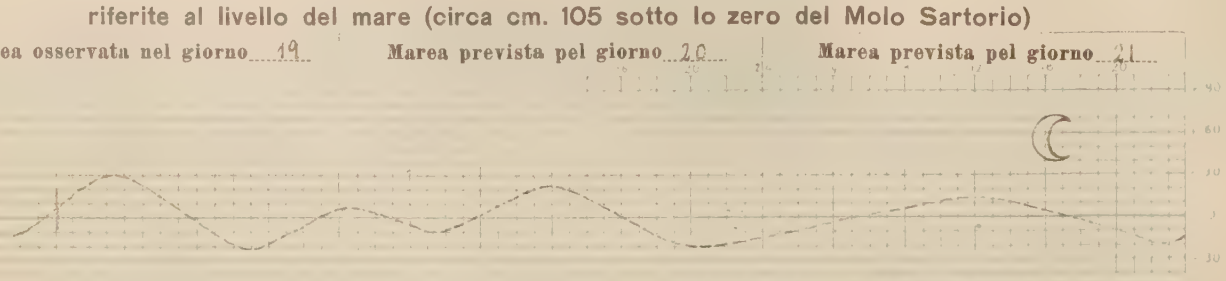

La marea prevista è calcolata tenendo conto anche delle variazioni degli elementi meteorologici.

Il tratto di linea, che interseca la curva di marea, separa la marea osservata da quella prevista.

L. Smolars & Nipote - Trieste — 29496. 7. 1924.

O DEL R. ISTITUTO GEOFISICO

TRIESTE, 19 settembre 1924

19 Settembre 1924

Situazione meteorologica

(ore 8)



Spiegazioni

Le linee isobariche congiungono i luoghi ove la pressione atmosferica, ridotta alla temperatura di 0° ed al livello del mare, ha lo stesso valore.

Le freccie volano nella direzione del vento; il numero delle loro pennette, raddoppiato, indica la forza (scala Beaufort).

Le cifre presso le stazioni indicano la temperatura.

Mass. = area di maggior pressione atmosferica.

min. = area di minore pressione atmosferica.

Segni

- ○ cielo sereno.
- ◑ » mezzo coperto.
- ● » coperto.
- ≡ Nebbia;
- ◉ Pioggia;
- ✳ Neve;
- ▲ Grandine;
- < Lampi senza tuoni;
- ⟨ Temporale;
- Vento debole;
- » moderato;
- » forte;
- » fortissimo.

Curva della pressione barometrica per Trieste ridotta a 0° *(altit. m 7.5)*

Curva osservata:	Curva prevista:

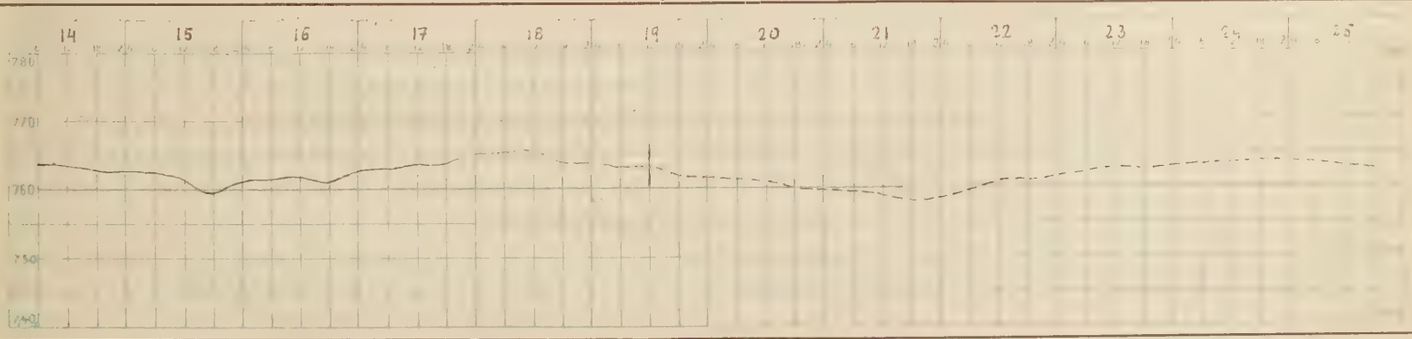

Notizie sul tempo di ieri 18

Generalmente sereno sulla Penisola –

Situazione generale alle ore 8 di oggi

Alta pressione sull'Europa centrale e orientale. –

Deduzioni generali

Condizioni favorevoli a tempo abbastanza buono. –

PREVISIONI

dalla sera del 19 *alla sera del* 20

per Trieste, l'Istria ed il Friuli orientale:

Venti deboli vari – Cielo in prevalenza sereno – Qualche legg. annuvolamento – Temp. fra 13° e 25° – Mare calmo –

Previsioni per i prossimi ..... *giorni:*

(Firma) R. [illegible]

Il Direttore: F. VERCELLI.